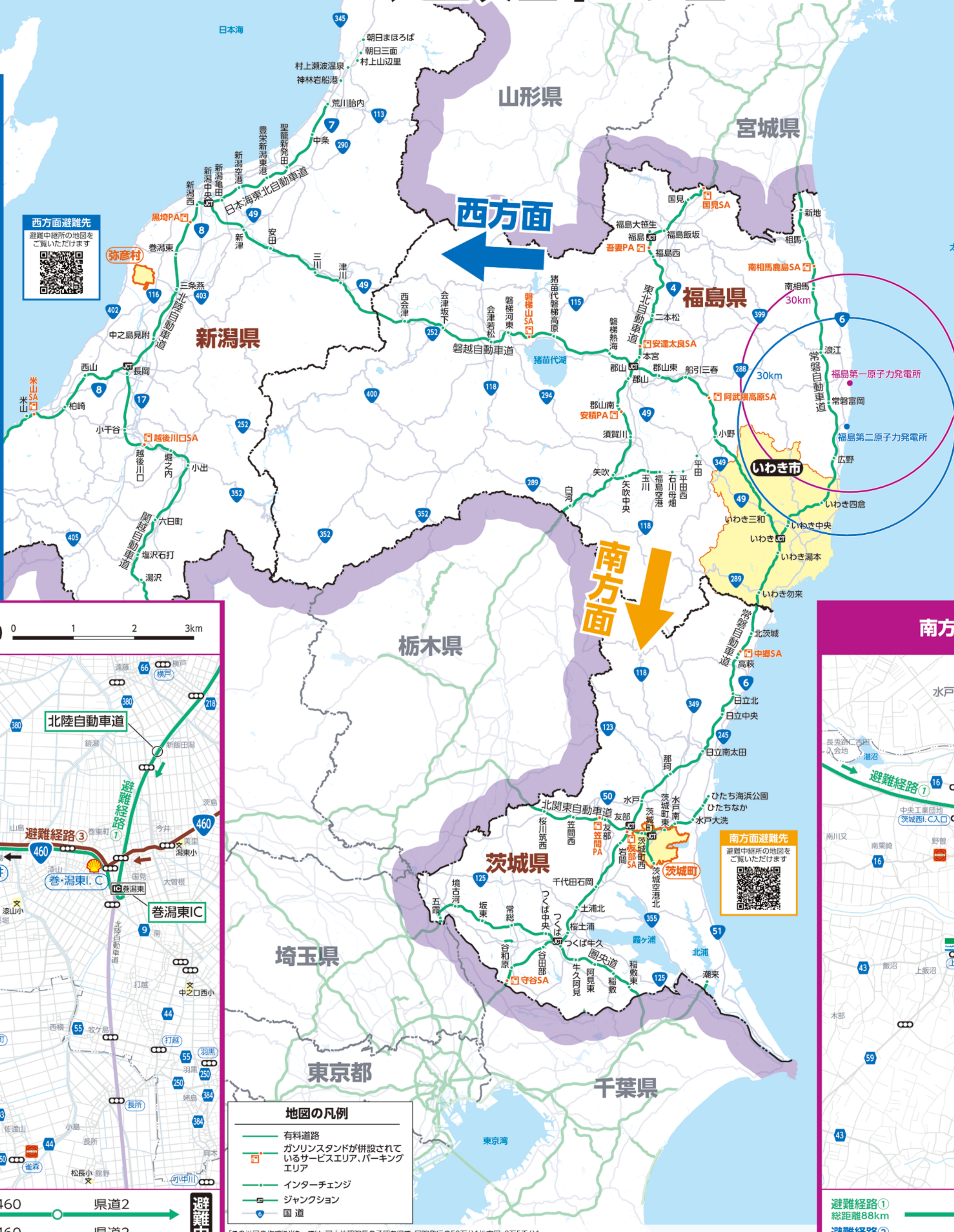
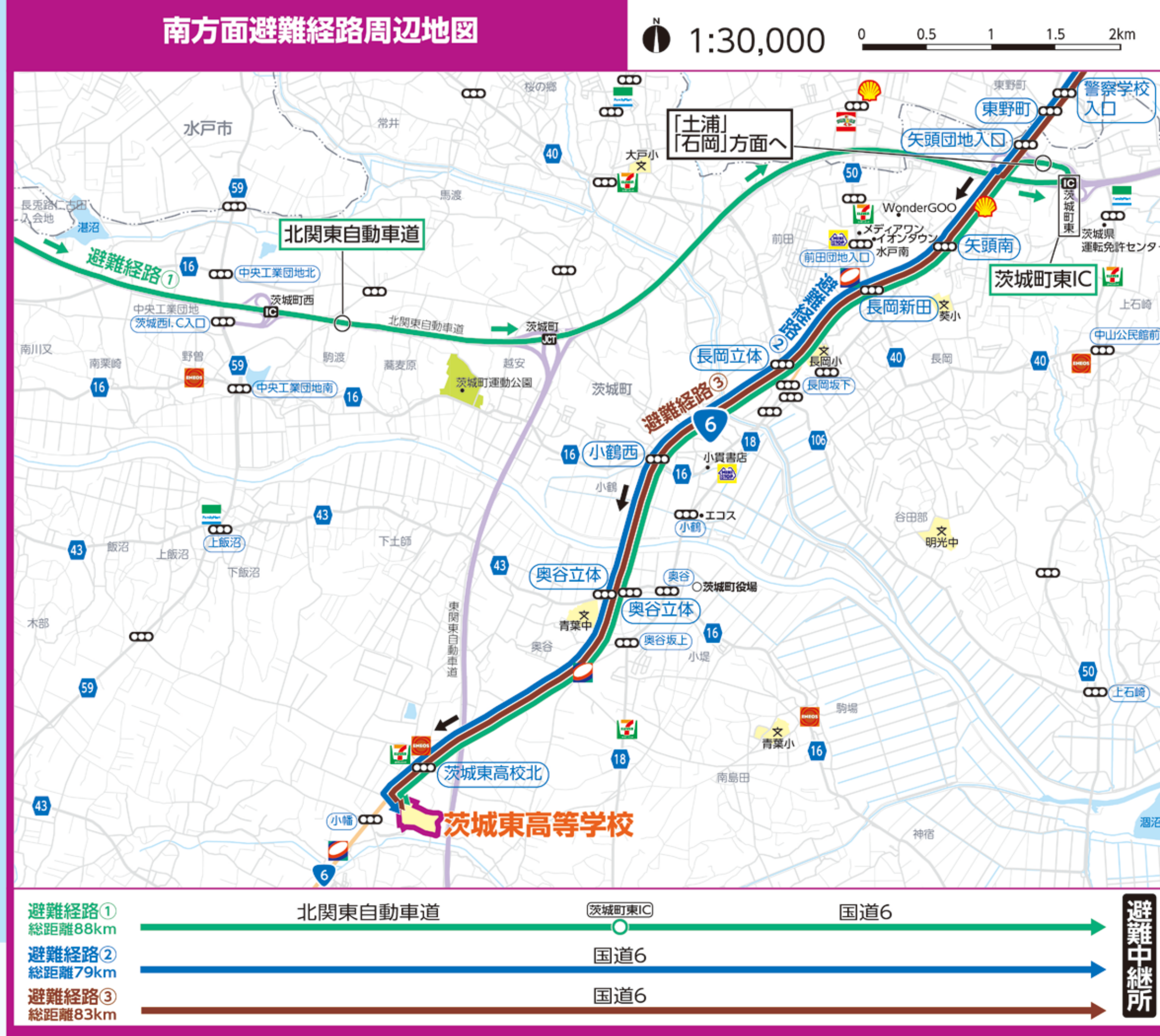
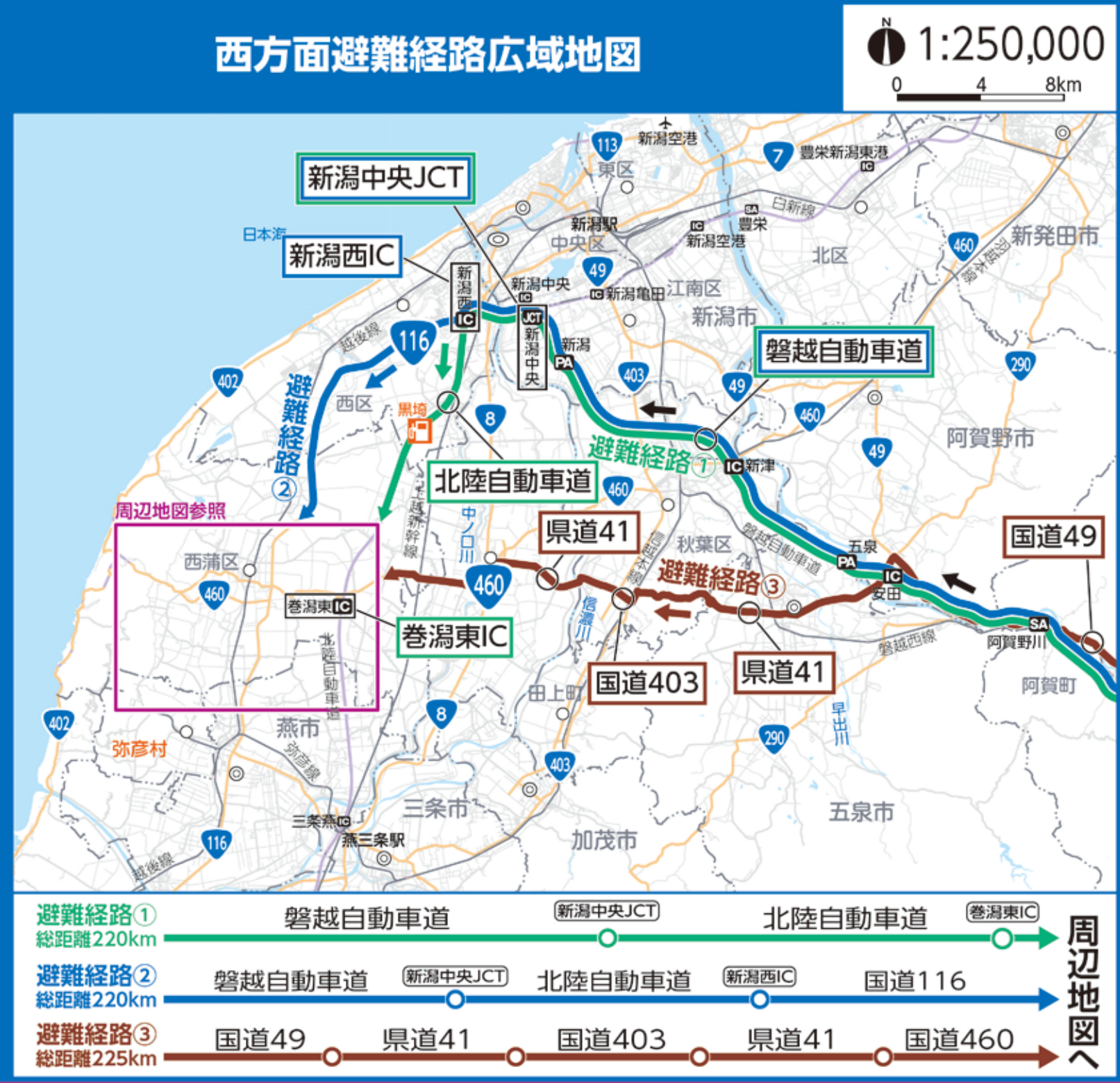


原子力災害時の 常磐-4 避難経路図



西方面避難中継所
弥彦体育館
 住所：新潟県西蒲原郡弥彦村上泉1753-1
 電話番号：0256-94-2876
 ※カーナビの目的地設定等にご利用ください

南方面避難中継所
茨城東高等学校
 住所：茨城県東茨城郡茨城町小幡2524
 電話番号：029-292-6245
 ※カーナビの目的地設定等にご利用ください



地図の凡例

- 有料道路
- ガソリンスタンドが併設されているサービスエリア、パーキングエリア
- インターチェンジ
- ジャンクション
- 国道

避難中継所

この地図の作成に当たっては、国土地理院長の承認を得て、同院発行の50万分1地図、2万5千分1地形図及び電子地形図25000を使用した。(承認番号 平29第444-239号)
 地図は、2017年8月現在のゼンリン保有データを基に作成しており、各種データを含めた掲載内容は発行後に変更になる場合がございます。
 ※避難経路の短縮距離は、いわき市から避難中継所までの概算距離を示しています。避難経路①～③は、運転しやすい順の経路にしています。
 スマートフォン2次元コード読み取りソフトによっては、2次元コードの読み取り・地図表示ができない場合がございます。
 2次元コードから避難中継所の場所を表示するサイトは、予告なく、サービス終了となる場合もございます。

1:700,000