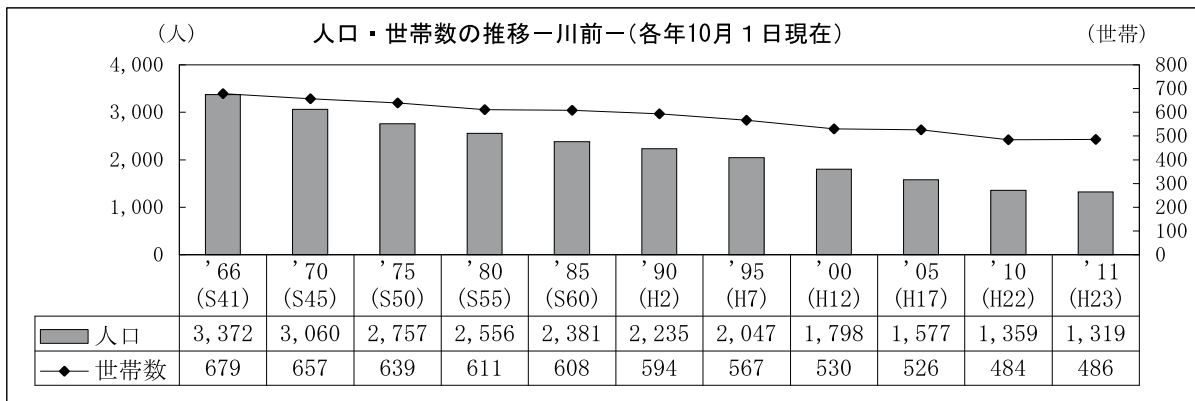


II 統計 Statistics

人口・産業等

<p>人口・世帯：1,319 人、486 世帯 (平成23年10月1日現在)</p> <p>年齢別人口：0～14歳人口 94人 (6.9%) 15～64歳人口 747人 (55.0%) 65歳以上人口 518人 (38.1%) (平成22年国勢調査)</p> <p>産業別人口：第1次産業 165 人 (22.7%) 第2次産業 260 人 (35.8%) 第3次産業 301 人 (41.5%) (平成22年国勢調査)</p>	<p>農業：戸数 282、自給的農家数 40、 販売農家数 242(専業47戸、兼業195戸) (平成22年2月1日現在)</p> <p>工業：従業者数 220 人、事業所数 2 事業所、 製造品出荷額等 X 万円(平成22年)</p> <p>商業：<u>小売業</u> 商店数 12 商店、従業者数 20 人、 年間商品販売額等 15,188 万円 (平成19年)</p>
--	---

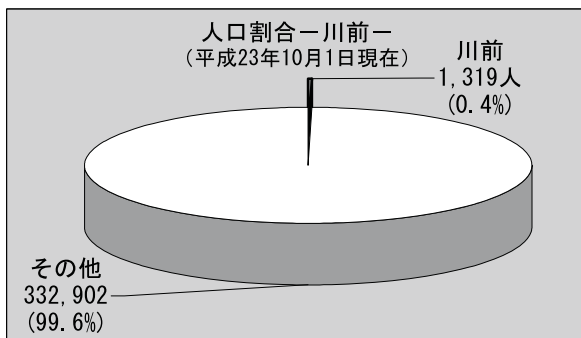
1 人口・世帯数



「いわき市の人口」より

※表中の人口には年齢不詳も含む

【いわき市に占める川前地区の人口の割合】



2 町名別人口・世帯数

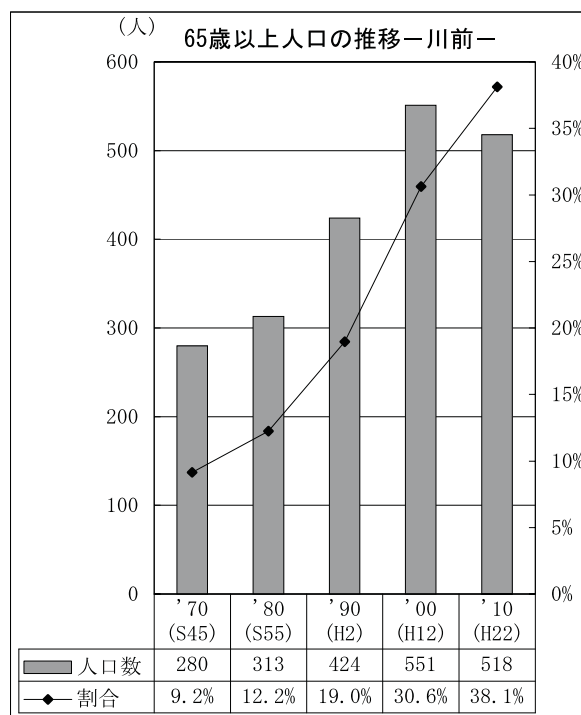
地区・町名		'95 (H7)	'00 (H12)	'05 (H17)	'10 (H22)	'11 (H23)	伸率'11/'95
川前地区計	世帯数	567	530	526	484	486	▲ 0.14
	人口	2,047	1,798	1,577	1,359	1,319	▲ 0.36
川前町川前	世帯数	196	171	170	155	151	▲ 0.23
	人口	628	536	457	402	390	▲ 0.38
川前町下桶売	世帯数	199	188	179	166	166	▲ 0.17
	人口	712	605	534	444	421	▲ 0.41
川前町上桶売	世帯数	86	86	89	89	93	0.08
	人口	379	347	304	268	258	▲ 0.32
川前町小白井	世帯数	86	85	88	74	76	▲ 0.12
	人口	328	310	282	245	250	▲ 0.24

「いわき市統計書」より。

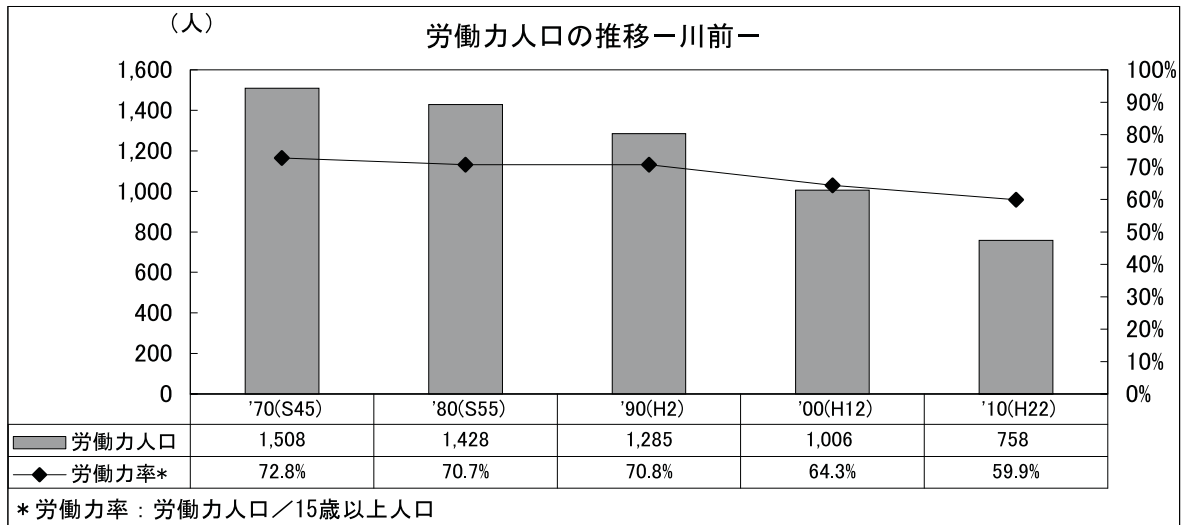
3 年齢別人口

川前	'70 (S45)	'80 (S55)	'90 (H2)	'00 (H12)	'10 (H22)
総数	3,060	2,556	2,235	1,798	1,359
0-4	221	153	119	43	22
5-9	316	166	153	81	36
10-14	452	217	147	110	36
15-19	274	219	123	110	58
20-24	149	172	90	66	38
25-29	124	163	124	56	40
30-34	164	129	156	66	42
35-39	212	112	140	101	41
40-44	252	151	126	133	61
45-49	201	204	111	128	97
50-54	162	232	140	118	134
55-59	134	178	183	105	125
60-64	119	147	199	130	111
65-69	100	109	151	173	89
70-74	97	87	126	156	110
75-79	49	62	74	115	144
80-84	26	40	48	72	104
85歳以上	8	15	25	35	71
不詳					

各年国勢調査より



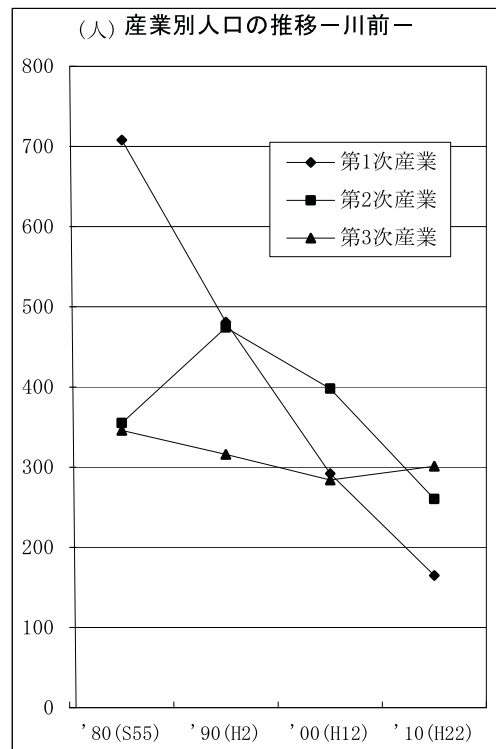
4 労働力人口



「いわき市統計書」より

5 産業別人口

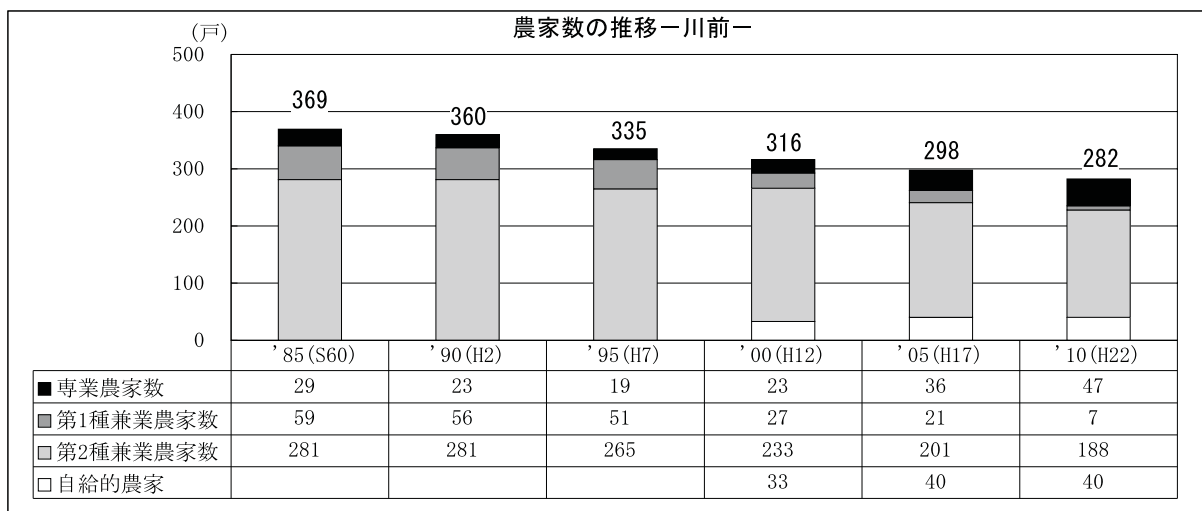
川前 (単位：人)	'80(S55)	'90(H2)	'00(H12)	'10(H22)
第1次産業	708	481	292	165
第2次産業	355	474	398	260
第3次産業	346	316	284	301
農業・林業	692	479	289	162
漁業	16	2	3	3
鉱業・採石業・砂利採取業	2	6	1	2
建設業	156	164	175	84
製造業	197	304	222	174
電気、ガス、熱供給、水道業	10	3	2	-
情報通信業	1
運輸業・郵便業	36
卸売業・小売業	107	94	86	61
金融業・保険業	1	3	6	5
不動産業・物品賃貸業	1	1	0	-
学術研究、専門・技術サービス業	3
宿泊業・飲食サービス業	11
生活関連サービス業・娯楽業	14
教育・学習支援業	17
医療・福祉	32
複合サービス事業	13
サービス業 (他に分類されないもの)	137	142	140	28
公務 (他に分類されるものを除く)	33	20	11	9
分類不能の産業				71
計	1,409	1,271	974	726



「いわき市統計書」、平成 22 年国勢調査より

6 農業

(1) 農家数



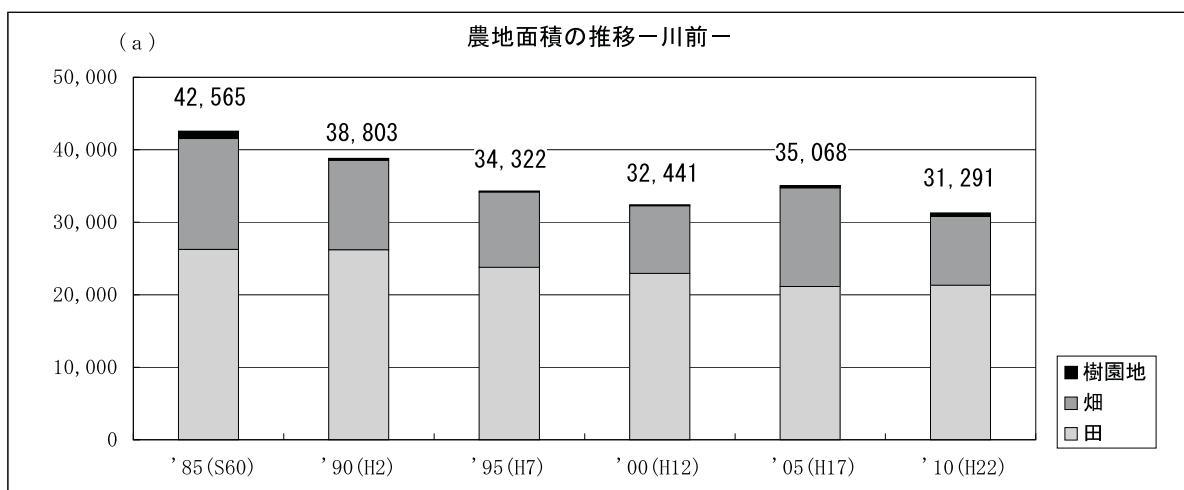
「いわき市の農業」より

(2) 農地面積

川前		'85 (S60)	'90 (H2)	'95 (H7)	'00 (H12)	'05 (H17)	'10 (H22)
田	農家数(戸)(経営体)	350	340	322	301	256	233
	面積(a)	26,275	26,218	23,773	22,946	21,162	21,318
	うち作付けしなかった面積(a)	1,031	235	728	…	2,392	1,712
畑	農家数(戸)(経営体)	366	354	327	301	250	227
	面積(a)	15,251	12,320	10,416	9,360	13,610	9,523
	うち作付けしなかった面積(a)	790	990	804	…	1,179	1,061
樹園地	農家数(戸)(経営体)	24	6	4	4	10	7
	面積(a)	1,039	265	133	135	296	450
合計	農家数(戸)(経営体)	369	360	335	316	298	282
	面積(a)	42,565	38,803	34,322	32,441	35,068	31,291

*平成17年、22年は農業経営体数

「いわき市の農業」、「いわき市統計書」より



7 工業

	'85(S60)	'90(H2)	'95(H7)	'00(H12)	'05(H17)	'10(H22)
事業所数	3	4	4	2	2	2
従業者数(人)	124	119	181	x	241	220
製造品等出荷額(百万円)	380	403	2,183	x	4,131	x

「いわき市統計書」より

8 商業

(1) 卸売業

	'74(S49)	'85(S60)	'91(H3)	'97(H9)	'02(H14)	'07(H19)
商店数	1	5	4	1	1	—
法人	1	1	—	—	—	—
個人	—	4	4	1	1	—
従業者数	x	20	11	x	x	—
年間商品販売額(万円)	x	11,183	9,420	x	x	—

(2) 小売業

	'74(S49)	'85(S60)	'91(H3)	'97(H9)	'02(H14)	'07(H19)
商店数	35	32	29	26	18	12
法人	3	3	3	3	1	1
個人	32	29	26	23	17	11
従業者数	78	55	54	x	x	20
売場面積(m ²)	1,319	921	886	x	x	438
年間商品販売額(万円)	27,669	44,084	42,387			15,188

「いわき市統計書」、「いわき市の商業」より

その他

文教施設			
小学校(*1)	市立 3(37人)	病院(*10)	0
中学校(*1)	市立 3(22人)	診療所(*10)	0(病床数0)
保育所(保育園)(*2)	1	歯科診療所(*10)	0
公民館(*3)	1	ホテル(*11)	0
集会所(*4)	15(公有2、地域13)	旅館(*11)	1(客室数22)
公園(*5)	その他の公園 1(0.12ha)	飲食店(*11)	8
警察(*6)	駐在所 1	金融機関(*12)	0
消防(*7)	分遣所 1	農協本支店(*12)	1
郵便局(*8)	1	公営住宅(*13)	1 団地(4戸) [市営 1(4戸)]
文化財(*9)	国指定 1、市指定 3	大規模小売店(*14)	0
		自主防災会(*15)	16(482世帯)
		認可地縁団体(*16)	0団体

(*1) 平成24年5月1日現在 「いわき市教育ガイドブック」より

(*2) 平成24年5月1日現在 「いわき市の保健と福祉」より

(*3) 平成24年4月1日現在 「いわき市教育ガイドブック」より

(*4) 平成24年4月1日現在 市民協働課等

(*5) 平成24年4月1日現在 公園緑地課

(*6) 各警察署公式ホームページより

(*7) 平成24年4月1日現在 「いわき市の消防」より

(*8) 日本郵政株式会社公式ホームページより

(*9) 平成24年2月2日現在 教育委員会文化課

(*10) 平成24年8月1日現在 保健所

(*11) 平成24年8月1日現在 保健所

(*12) 平成24年3月5日現在 会計室

(金融機関は銀行、信用金庫、信用組合、労働金庫)

(*13) 平成24年8月1日現在 いわき建設事務所、住宅課

(*14) 平成24年8月1日現在 商工労政課

(*15) 平成24年10月1日現在 危機管理課

(*16) 平成24年8月1日現在 市民協働課

1 保育所(保育園)

施設名	所在地	定員
川前保育所	川前町川前字五林37	30

平成24年5月1日現在 「平成24年度 いわき市の保健と福祉」より

2 学校

(1) 小学校

学校名	所在地	学級数	児童数	教職員数
市立川前小学校	川前町川前字中ノ萱25-1	2	4	3
市立桶売小学校	川前町下桶売字久保田96-2	3	26	7
市立小白井小学校	川前町小白井字将監小屋101	3	7	6
計		3	8	16

(2) 中学校

学校名	所在地	学級数	生徒数	教職員数
市立川前中学校	川前町川前字中ノ萱25-1	2	7	7
市立桶売中学校	川前町下桶売字久保田96-2	2	8	6
市立小白井中学校	川前町小白井字将監小屋101	2	7	6
計		3	6	19

平成24年5月1日現在 「平成24年度 いわき市教育ガイドブック」より

3 公民館・集会所

(1) 公民館

公民館名	所在地
川前公民館	川前町川前字柵立79

(2) 集会所

公有財産

集会所名	所在地	摘要	集会所名	所在地	摘要
小白井集会所	川前町小白井字大小屋36-1	協働	川前活性化センター	川前町下桶売字久保田122-3	農地

協働：市市民協働課所管

農地：市農地課

地域財産

集会所名	所在地	集会所名	所在地
志田名集会所	川前町下桶売字萩77-4	外門多目的集会施設	川前町川前字外門53
上桶売生活改善センター	川前町上桶売字中里121-1	高部多目的集会所	川前町下桶売字高部26-1
12区集会所	川前町川前字五林30-1	殿林多目的集会施設	川前町下桶売字字殿林35-1
五味沢集会所	川前町下桶売字五味沢32-5	宇根尻多目的集会所	川前町川前字宇根尻115-1
沢尻公民館	川前町上桶売字上沢尻57	上桶売公民館	川前町上桶売字中里96
山下谷集会所	川前町川前字山下谷1-5	川前青年研修所	川前町下桶売字城木142-1
吉間田集会所	川前町下桶売字萩		

4 警察・消防

	警察・消防署名	所在地		警察・消防署名	所在地
駐	中央警察署川前駐在所	川前町川前字柵立63-1	消	平消防署川前分遣所	川前町川前字五林29-1

駐：駐在所、消：消防署

5 福祉施設等

施設の種類	施設名	所在地	定員
保育所（へき地保育所）	桶売保育所（へき地保育所）	川前町下桶売字矢田谷地144-3	30
福祉館	桶売福祉館	川前町下桶売字矢田谷地144-3	-

平成24年5月1日現在「平成24年度 いわき市の保健と福祉」より

6 土地利用・地価

(1) 土地利用

地区・町名								(㎡)
	田	畑	宅地	山林	原野	雑種地	その他(鉱泉地、沼池、牧場、ゴルフ場、鉄軌道)	合計
川前地区計	2,238,011	2,048,268	355,660	16,334,472	3,060,483	15,035,155	4,528,153	43,600,203
川前町川前	457,614	364,808	108,129	3,144,820	561,447	4,362,996	511,093	9,510,909
川前町下桶売	819,257	591,879	87,022	4,375,529	1,003,574	6,704,180	1,356,631	14,938,072
川前町上桶売	538,070	497,912	70,349	3,870,626	760,768	2,355,048	1,891,367	9,984,139
川前町小白井	423,070	593,669	90,159	4,943,497	734,693	1,612,932	769,062	9,167,083

平成24年1月現在 平成24年度市資産税課資料より

※合計面積は地域の実際の面積には一致しない。

(2) 地価

所在地	(円/㎡)				
	'90(H2)	'00(H12)	'05(H17)	'11(H23)	'12(H24)
川前町川前字根尻156-1外	-	6,000	5,400	-	-
川前町川前字中ノ萱86-1	-	-	-	6,500	6,200

(*)は、各年1月1日現在の地価公示 国土交通省土地・水資源局地価調査課

無印は、各年7月1日現在の基準地価 福島県企画調整部土地・水調整課

7 交通

(1) 自動車交通量

				(台)			
路線名	観測地地点名	平成17年	平成22年	路線名	観測地地点名	平成17年	平成22年
小野富岡線	川前町 小白井字大小屋	414	319	上川内川前線	川前町 下桶売字高部	273	281
小野四倉線	川前町 川前字五林	917	840	神俣停車場 川前線	川前町 下桶売字久保田	499	542
吉間田滝根線	川前町 小白井字将監小	367	...				

全国道路・街路交通情勢調査(道路交通センサス)より

自動車交通量調査: 上り下り交通量の合計12時間調査(午前7時~午後7時)

[調査日 平成17年:(一般交通量)10月12日(水)、(高速)10月19日(水) 平成22年:9~11月の平日中]

(2) 駅乗車人員

	(1日平均、単位:人)						
	'75(S50)	'85(S60)	'90(H2)	'95(H7)	'00(H12)	'05(H17)	'10(H22)
JR川前駅	315	140	77	38	40	31	-

「いわき市統計書」より

*平成18年度から無人駅(川前)の公表なし

8 地域づくり団体

団体名／代表名	所在地（住所）	活動目的・内容	会員数
川前町振興対策協議会 ／常恒 正夫	川前町川前字五林6 いわき市川前支所内	・新そばまつり ・鹿又川溪谷ウォーキング 等	82名

平成24年度市市民協働課、各支所より

9 地域資源（網掛け文字は地図掲載）

(1) 自然

山

矢大臣山 (964.7m) 鬼ヶ城山 (887.3m)
神楽山 (808.2m)

川・海岸

夏井川 (67,087m) 三坂川 (11,018m) 鹿
又川溪谷 (溪谷一帯は自然保護林に指定さ
れ、広葉樹が多く十和田の奥入瀬を思わせ
る散策路として人気がある。)

植物・花

- ・国天然記念物：大ヒノキ (サワラ) (上桶売
字上沢尻)
- ・市天然記念物：モミ群 (下桶売・東松院)
種まきザクラ (下桶売・個人)
- ・市保存樹木：キャラボク (小白井字大小屋)
イチョウ・アスナロ林 (上桶売観音堂) ス
ギ林 (上桶売・熊倉神社)
- ・その他の樹木・樹林等：雨降り松 安藤山
毛櫨 (下桶売)

動物

ヤマメ・イワナ (小白井川、夏井川水系)
ウグイ (夏井川水系)

(2) 施設

スポーツ・レクリエーション施設

いわきの里鬼ヶ城 (レストハウス、バンガロー、
山里生活体験館、サフォーク館、テニスコート
等)、川前市民運動場

観光施設

山の食。川前屋 (川前)、滝根小白井ウイ
ンドファーム (風力発電)

※参考資料

いわき市の農林水産業(いわき市農林水産部)、EQUAL(いわき地域環境科学会誌)、新しいいわきの歴史(いわき地域学会)、いわき百
景(いわき市)、いわきの人物誌(いわき地域学会)、いわき浪漫紀行(いわき市)、いわきの淡水魚(いわき地域学会)、いわき市保存樹木・
樹林ガイド(いわき市公園緑地観光公社)

遺跡、史跡、街並み

山下谷遺跡 (縄文土器・石器、川前) 屋号
「問屋」(川前) 道しるべ (下桶売)

(3) ひと・もの

伝統芸能

鬼ヶ城太鼓 (下桶売) 小白井獅子舞、小白
井宝財踊り (小白井) 浦安の舞 (上桶売)

特産品

いんげん 葉たばこ 凍みもち そば
イワナ ヤマメ ニジマス サフォーク
肉 (バーベキュー用) 日本きじ肉 銀杏
ブドウ

祭り、行事、イベント、暮らし

- 1月：立替三日正月 (川前)
- 5月：鬼ヶ城山開き※H24年度は中止
- 8月：天道念仏講 (下桶売)
- 9月：鬼ヶ城ブルーグラスフェスティバル
熊倉神社例大祭 (上桶売) 愛宕神
社例大祭 (川前)
- 10月：鬼ヶ城収穫祭 (鬼ヶ城)
熊倉神社例大祭 (小白井)
- 11月：山の食。川前屋紅葉感謝祭(磐越東線
関ノ沢踏切付近) 新そばまつり
鹿又川溪谷ウォーキング
- 4～11月：山の食。川前屋フロントショップ

川前地区の主な地域資源



