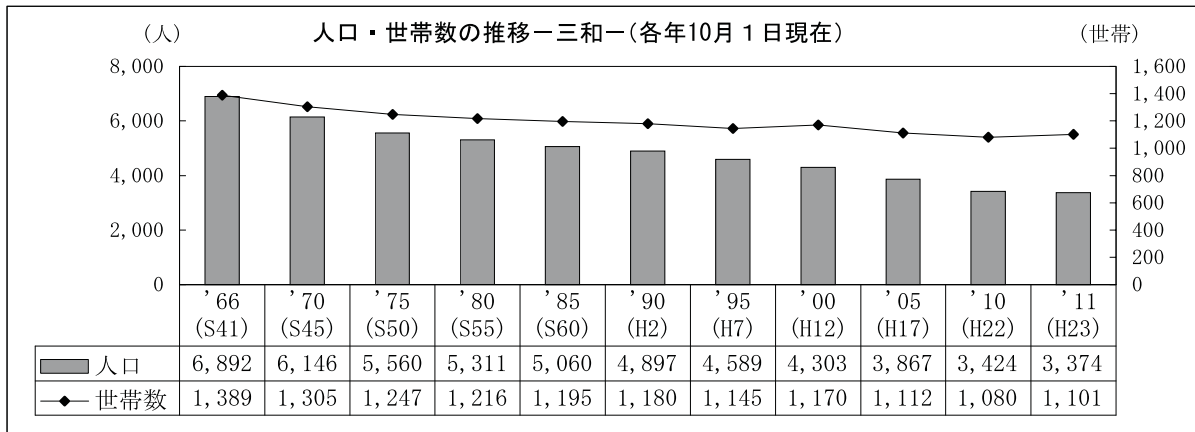


II 統計 Statistics

人口・産業等

<p>人口・世帯 : 3,374 人、1,101 世帯 (平成23年10月1日現在)</p> <p>年齢別人口 : 0~14歳人口 342人 (10.0%) 15~64歳人口 1,894人 (55.3%) 65歳以上人口 1,188人 (34.7%) (平成22年国勢調査)</p> <p>産業別人口 : 第1次産業 271人 (15.8%) 第2次産業 540人 (31.6%) 第3次産業 899人 (52.6%) (平成22年国勢調査)</p>	<p>農業 : 戸数 595、自給的農家数 195、 販売農家数 400(専業82戸、兼業318戸) (平成22年2月1日現在)</p> <p>工業 : 従業者数 427 人、事業所数 5 事業所、 製造品出荷額等 791,586 万円(平成22年)</p> <p>商業 : 卸売業 商店数 5 商店、従業者数 15 人、 年間商品販売額等 86,985 万円 小売業 商店数 39 商店、従業者数 109 人、 年間商品販売額等 110,060 万円 (平成19年)</p>
---	--

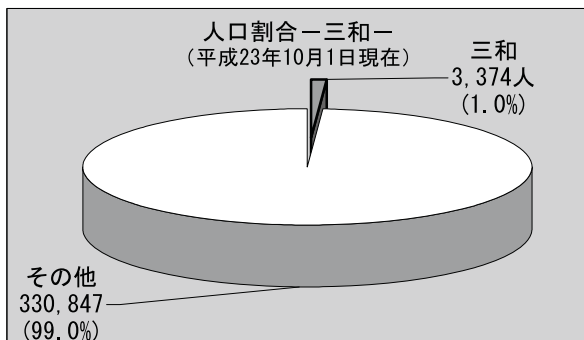
1 人口・世帯数



「いわき市の人口」より

※表中の人口には年齢不詳も含む

【いわき市に占める三和地区の人口の割合】



2 町名別人口・世帯数

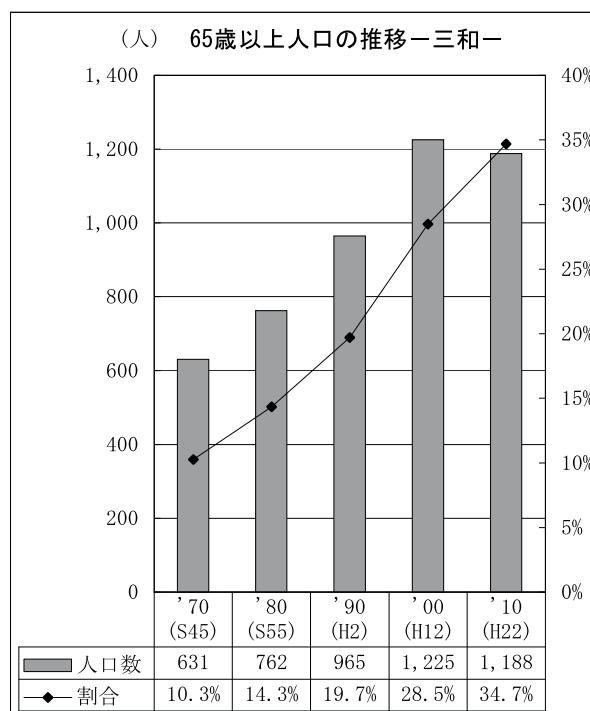
地区・町名		'95 (H7)	'00 (H12)	'05 (H17)	'10 (H22)	'11 (H23)	伸率'11/'95
三和地区計	世帯数	1,145	1,170	1,112	1,080	1,101	▲ 0.04
	人口	4,589	4,304	3,867	3,424	3,374	▲ 0.26
三和町上三坂	世帯数	128	125	120	117	119	▲ 0.07
	人口	505	452	395	353	347	▲ 0.31
三和町中三坂	世帯数	128	135	128	115	116	▲ 0.09
	人口	543	507	470	393	385	▲ 0.29
三和町下三坂	世帯数	117	114	107	104	106	▲ 0.09
	人口	462	446	413	357	349	▲ 0.24
三和町差塩	世帯数	79	72	74	70	72	▲ 0.09
	人口	303	278	253	225	222	▲ 0.27
三和町上永井	世帯数	97	66	64	67	67	▲ 0.31
	人口	372	260	235	223	213	▲ 0.43
三和町下永井	世帯数	118	161	143	152	158	0.34
	人口	428	513	444	386	382	▲ 0.11
三和町合戸	世帯数	123	130	121	116	115	▲ 0.07
	人口	509	488	441	392	391	▲ 0.23
三和町渡戸	世帯数	104	112	106	103	107	0.03
	人口	464	433	402	366	364	▲ 0.22
三和町中寺	世帯数	43	42	44	44	45	0.05
	人口	205	189	167	156	157	▲ 0.23
三和町下市萱	世帯数	167	180	173	163	167	0.00
	人口	624	628	552	481	472	▲ 0.24
三和町上市萱	世帯数	41	33	32	29	29	▲ 0.29
	人口	174	110	95	92	92	▲ 0.47

「いわき市統計書」より

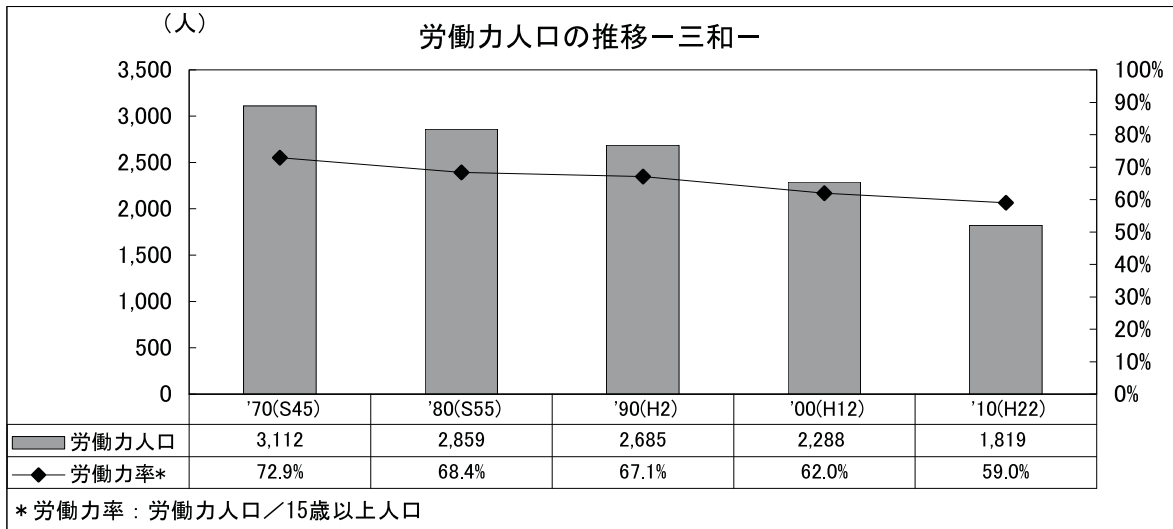
3 年齢別人口

三和	'70 (S45)	'80 (S55)	'90 (H2)	'00 (H12)	'10 (H22)
総数	6,145	5,311	4,897	4,303	3,424
0-4	416	340	258	149	70
5-9	632	377	285	200	109
10-14	829	415	351	263	163
15-19	460	380	295	249	161
20-24	305	285	184	180	105
25-29	274	366	257	162	95
30-34	327	325	288	161	136
35-39	442	251	356	217	135
40-44	470	320	317	285	149
45-49	416	393	249	347	204
50-54	337	430	316	323	279
55-59	317	375	381	251	326
60-64	289	292	395	291	304
65-69	240	272	333	340	235
70-74	197	205	228	339	260
75-79	115	149	209	269	287
80-84	46	95	114	145	209
85歳以上	33	41	81	132	197
不詳					

各年国勢調査より



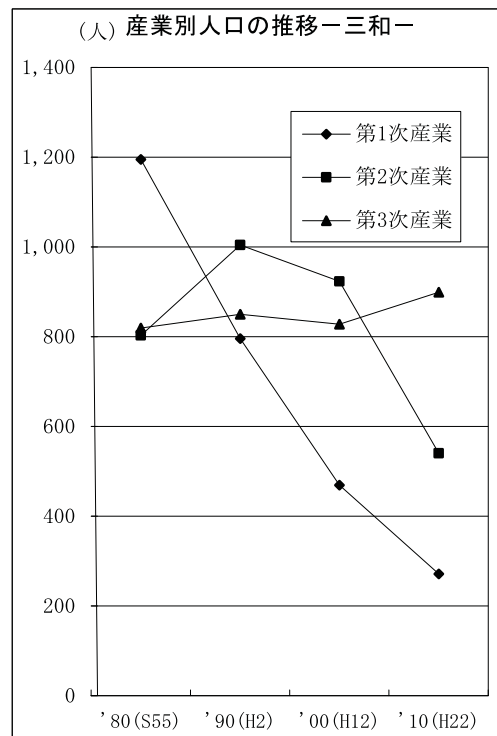
4 労働力人口



「いわき市統計書」より

5 産業別人口

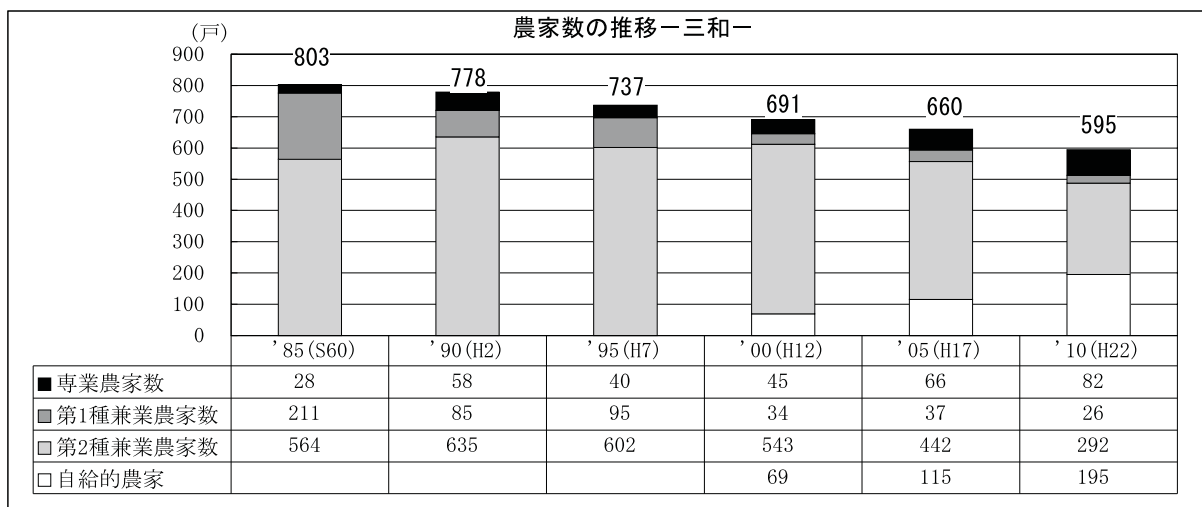
三和 (単位：人)	'80(S55)	'90(H2)	'00(H12)	'10(H22)
第1次産業	1,195	796	469	271
第2次産業	803	1,004	923	540
第3次産業	819	850	828	899
農業・林業	1,190	796	468	271
漁業	5	-	1	-
鉱業・採石業・砂利採取業	16	-	5	2
建設業	319	305	335	185
製造業	468	699	583	353
電気、ガス、熱供給、水道業	28	6	7	3
情報通信業	9
運輸業・郵便業	86
卸売業・小売業	280	282	255	157
金融業・保険業	7	22	24	20
不動産業・物品賃貸業	-	2	2	9
学術研究、専門・技術サービス業	31
宿泊業・飲食サービス業	55
生活関連サービス業・娯楽業	45
教育・学習支援業	37
医療・福祉	160
複合サービス事業	22
サービス業 (他に分類されないもの)	244	326	357	93
公務 (他に分類されるものを除く)	55	61	46	45
分類不能の産業	-	4	5	127
計	2,817	2,654	2,225	1,710



「いわき市統計書」、平成 22 年国勢調査より

6 農業

(1) 農家数



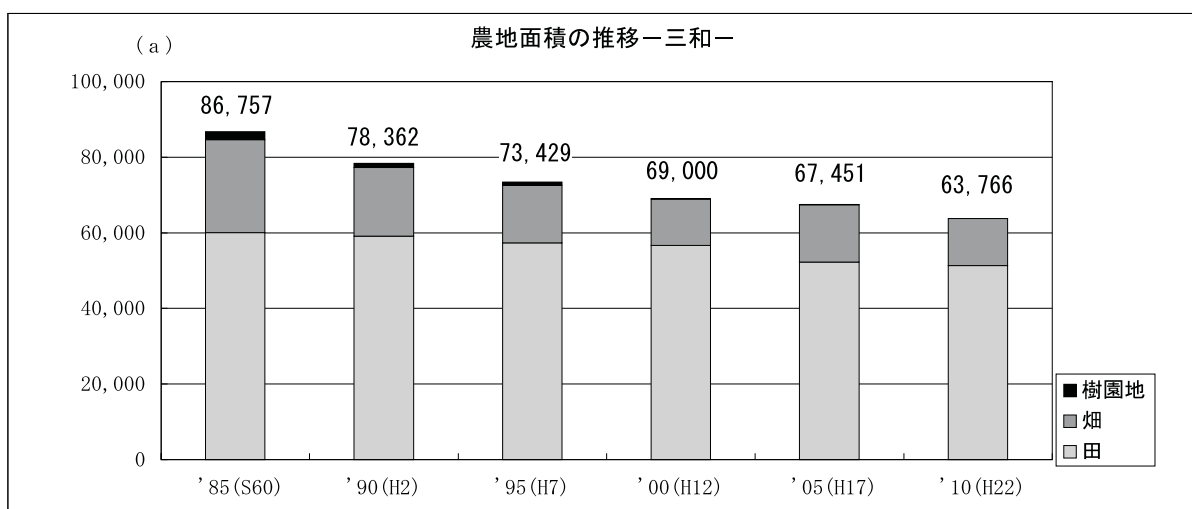
「いわき市の農業」より

(2) 農地面積

三和		'85 (S60)	'90 (H2)	'95 (H7)	'00 (H12)	'05 (H17)	'10 (H22)
田	農家数(戸)(経営体)	775	753	720	664	542	394
	面積(a)	60,061	59,138	57,379	56,701	52,276	51,346
	うち作付けしなかった面積(a)	2,054	990	2,917	…	3,075	1,859
畑	農家数(戸)(経営体)	785	719	684	609	465	359
	面積(a)	24,535	18,141	15,211	12,185	15,096	12,405
	うち作付けしなかった面積(a)	1,356	2,530	3,173	…	1,444	1,408
樹園地	農家数(戸)(経営体)	59	32	30	10	5	1
	面積(a)	2,161	1,083	839	114	79	15
合計	農家数(戸)(経営体)	803	778	737	691	660	595
	面積(a)	86,757	78,362	73,429	69,000	67,451	63,766

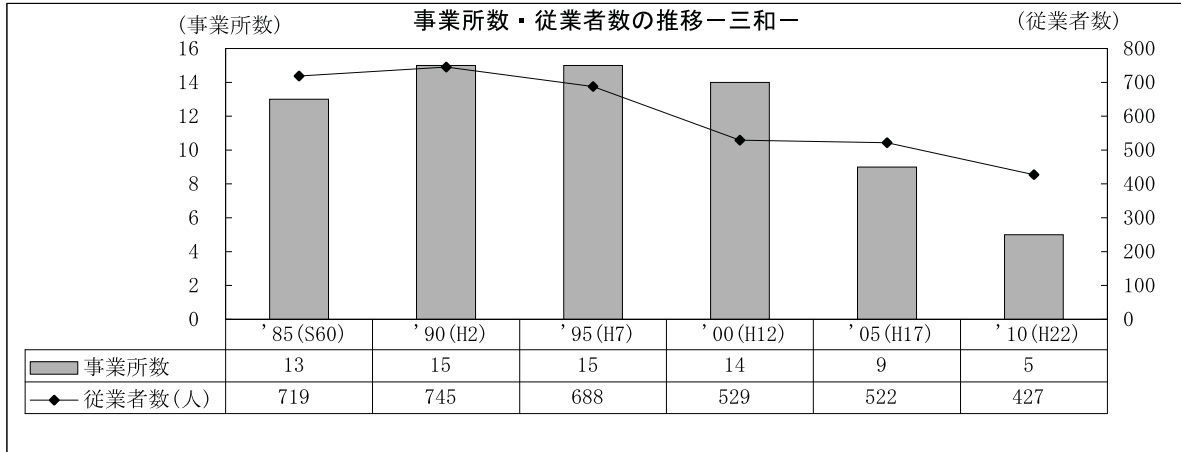
*平成17年、22年は農業経営体数

「いわき市の農業」、「いわき市統計書」より



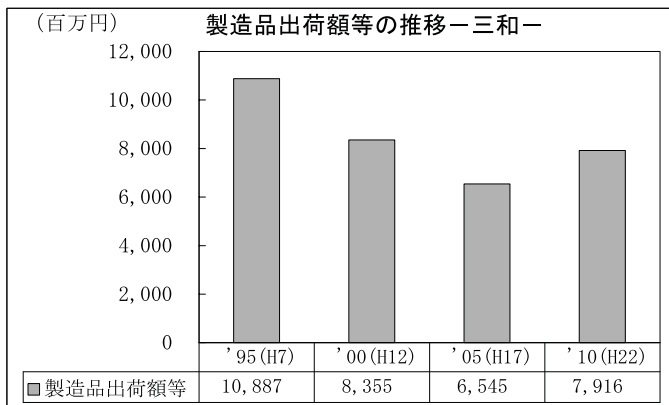
7 工業

(1) 事業所数・従業者数



「いわき市統計書」より

(2) 製造品出荷額等



「いわき市統計書」より

8 商業

(1) 卸売業

	' 74 (S49)	' 85 (S60)	' 91 (H3)	' 97 (H9)	' 02 (H14)	' 07 (H19)
商店数	2	2	3	3	3	5
法人	1	-	-	-	-	1
個人	1	2	3	3	3	4
従業者数	4	x	16	6	10	15
年間商品販売額(万円)	3,060	x	3,838	7,498	4,902	86,985

(2) 小売業

	' 74 (S49)	' 85 (S60)	' 91 (H3)	' 97 (H9)	' 02 (H14)	' 07 (H19)
商店数	74	75	79	60	46	39
法人	1	8	10	12	9	11
個人	73	67	69	48	37	28
従業者数	123	161	151	142	126	109
売場面積(m ²)	2,168	2,057	2,118	1,975	1,367	1,136
年間商品販売額(万円)	89,831	161,921	162,076	164,935	129,313	110,060

「いわき市統計書」、「いわき市の商業」より

その他

文教施設			
小学校(*1)	市立 5(147人)	病院(*10)	0
中学校(*1)	市立 4(101人)	診療所(*10)	0
保育所(保育園)(*2)	2	歯科診療所(*10)	1
公民館(*3)	1	ホテル(*11)	0
集会所(*4)	15(公有1、地域14)	旅館(*11)	4(客室数36)
公園(*5)	都市公園 1(58.3ha)	飲食店(*11)	25
警察(*6)	駐在所 3	金融機関(*12)	0
消防(*7)	分遣所 1	農協本支店(*12)	1
郵便局(*8)	4(うち簡易局 1)	公営住宅(*13)	1 団地(3戸) [市営 1(3戸)]
文化財(*9)	県指定 3、市指定 2	大規模小売店(*14)	0
		自主防災会(*15)	11 (1,091世帯)
		認可地縁団体(*16)	4団体

(*1) 平成24年5月1日現在 「いわき市教育ガイドブック」より
 (*2) 平成24年5月1日現在 「いわき市の保健と福祉」より
 (*3) 平成24年4月1日現在 「いわき市教育ガイドブック」より
 (*4) 平成24年4月1日現在 市民協働課等
 (*5) 平成24年4月1日現在 公園緑地課
 (*6) 各警察署公式ホームページより
 (*7) 平成24年4月1日現在 「いわき市の消防」より
 (*8) 日本郵政株式会社公式ホームページより
 (*9) 平成24年2月2日現在 教育委員会文化課

(*10) 平成24年8月1日現在 保健所
 (*11) 平成24年8月1日現在 保健所
 (*12) 平成24年3月5日現在 会計室
 (金融機関は銀行、信用金庫、信用組合、労働金庫)
 (*13) 平成24年8月1日現在 いわき建設事務所、住宅課
 (*14) 平成24年8月1日現在 商工労政課
 (*15) 平成24年10月1日現在 危機管理課
 (*16) 平成24年8月1日現在 市民協働課

1 保育所(保育園)

施設名	所在地	定員
三阪保育所	三和町中三坂字四座48	50
三和保育所	三和町渡戸字宿頭118-6	60

平成24年5月1日現在 「平成24年度 いわき市の保健と福祉」より

2 学校

(1) 小学校

学校名	所在地	学級数	児童数	教職員数
市立沢渡小学校	三和町下市萱字竹ノ内126	4	34	9
市立三阪小学校	三和町中三坂字腰巻28	5	46	9
市立差塩小学校	三和町差塩字道添37	3	8	6
市立永戸小学校	三和町渡戸字弓張木95	3	21	6
市立永井小学校	三和町下永井字横山67	4	38	8
計		5	19	38

(2) 中学校

学校名	所在地	学級数	生徒数	教職員数
市立三和中学校	三和町中寺字樋ノロ4-2	3	33	10
市立三阪中学校	三和町中三坂字腰巻28	4	41	11
市立差塩中学校	三和町差塩字道添37	1	3	5
市立永井中学校	三和町下永井字大掘174	4	24	11
計		4	12	37

平成24年5月1日現在 「平成24年度 いわき市教育ガイドブック」より

3 公民館・集会所

(1) 公民館

公民館名	所在地
三和公民館	三和町下市萱字竹ノ内114-1

(2) 集会所

公有財産

集会所名	所在地	摘要	集会所名	所在地	摘要
下三坂集会所	三和町下三坂字立町30	協働			

協働：市市民協働課所管

地域財産

集会所名	所在地	集会所名	所在地
上市萱生活改善センター	三和町上市萱字榎下103	渡戸高野多目的集会所	三和町渡戸字高野98-1
差塩農業後継者センター	三和町差塩字道添31	合戸集会所	三和町合戸字駅6-1
上永井集会所	三和町上永井字大平田141	上三坂公民館	三和町上三坂字山神前111
中寺公民館	三和町中寺字高田122	軽井沢集会所	三和町下永井字軽井沢86-2
中三坂公民館	三和町中三坂字北ノ内16	遅川集会所	三和町下市萱字遅川175-2
新田多目的集会所	三和町下市萱字新田173	渡戸公民館	三和町渡戸字宿頭118
水田多目的集会所	三和町上三坂字作田85-1	下永井公民館	三和町下永井字横山66-1

4 警察・消防

	警察・消防署名	所在地		警察・消防署名	所在地
駐	中央警察署沢渡駐在所	三和町下市萱字片岸142	駐	中央警察署三坂駐在所	三和町中三坂字宮ノ下32
駐	〃永戸駐在所	三和町合戸字内畑18-2	消	内郷消防署三和分遣所	三和町下市萱字堀ノ内246-2

駐：駐在所、消：消防署

5 福祉施設等

施設の種類	施設名	所在地	定員
有料老人ホーム	チロリン村	三和町渡戸字宿頭62	2
通所介護 (デイサービス)	いわき市三和ふれあい館 デイサービスセンター	三和町下市萱字竹ノ内114-1	15
小規模多機能型居宅介護	小規模多機能型居宅介護 チロリン村	三和町渡戸字宿頭63-1	25
認知症対応型共同生活介護	グループホーム三和	三和町渡戸字峠平33-1	9
保育所（へき地保育所）	永井保育所（へき地保育所）	三和町下永井字横山113	30

平成24年5月1日現在「平成24年度 いわき市の保健と福祉」より

6 土地利用・地価

(1) 土地利用

地区・町名								(㎡)	
	田	畑	宅地	山林	原野	雑種地	その他(鉱泉地、沼池、牧場、ゴルフ場、鉄軌道)	合計	
三和地区計	7,182,178	3,403,138	1,274,097	86,921,010	7,963,179	25,440,433	615,996	132,800,030	
三和町上三坂	998,160	548,006	160,289	7,451,248	790,429	905,630	15,265	10,869,026	
三和町中三坂	923,761	412,832	212,097	5,177,555	583,833	641,839	132,250	8,084,167	
三和町下三坂	1,088,374	515,189	138,915	11,762,218	1,086,755	2,291,605	51,155	16,934,211	
三和町差塩	889,694	289,668	87,329	5,510,260	293,174	990,105	379,673	8,439,903	
三和町上永井	415,598	196,584	57,944	2,971,512	1,228,606	727,806	0	5,598,050	
三和町下永井	649,334	591,313	97,785	5,797,011	2,581,998	755,266	36,485	10,509,192	
三和町合戸	382,399	252,721	112,495	9,893,251	826,040	2,409,644	0	13,876,548	
三和町渡戸	569,648	177,378	121,523	12,368,661	64,587	2,176,280	0	15,478,077	
三和町中寺	302,230	63,699	51,550	4,199,748	50,543	3,993,514	0	8,661,284	
三和町下市萱	739,262	274,426	196,301	14,605,522	423,119	8,193,390	1,168	24,433,189	
三和町上市萱	223,718	81,323	37,868	7,184,026	34,096	2,355,353	0	9,916,384	

平成24年1月現在 平成24年度市資産税課資料より
 ※合計面積は地域の実際の面積には一致しない。

(2) 地価

所在地	(円/㎡)				
	'90(H2)	'00(H12)	'05(H17)	'11(H23)	'12(H24)
三和町合戸字駅18	-	14,800	14,300	12,600	12,300

(*)は、各年1月1日現在の地価公示 国土交通省土地・水資源局地価調査課
 無印は、各年7月1日現在の基準地価 福島県企画調整部土地・水調整課

7 交通

(1) 自動車交通量

路線名		観測地地点名		平成17年	平成22年	路線名		観測地地点名		平成17年	平成22年
磐越自動車道	いわき三和IC～小野IC間	7,448	8,332	小名浜小野線	三和町差塩字館下	287	234				
一般国道49号	三和町合戸字浮矢	13,325	7,817	三株下市萱小川線	三和町下永井字銅屋場	154	...				
一般国道349号	三和町上三坂字屋地	818	755	川前停車場上三坂線	三和町下三坂字仲ノ町	345	270				
いわき上三坂小野線	三和町上三坂字山下	343	332								

全国道路・街路交通情勢調査(道路交通センサス)より
 自動車交通量調査: 上り下り交通量の合計12時間調査(午前7時～午後7時)
 [調査日 平成17年:(一般交通量)10月12日(水)、(高速)10月19日(水) 平成22年: 9～11月の平日中]

8 地域づくり団体

団体名/代表名	所在地(住所)	活動目的・内容	会員数
三和町地域振興協議会 / 永山 肇一	三和町下市萱字竹ノ内 114-1 いわき市三和支所内	<ul style="list-style-type: none"> 三和の里春の味と花めぐり 三和の里フェスティバル 三和の里HP製作・運営 地域情報紙の発行 地域の団体が行う事業の支援 	84名

平成24年度市市民協働課、各支所より

9 地域資源（網掛け文字は地図掲載）

(1) 自然

山

芝山(819.2m) 水石山(735.4m) 鶴石山(767.5m) ニッ石山(751.2m) 馬揚山(723.5m) 雨降山(770.9m) 塩見山(721.4m) 一本山毛櫨(667.6m) 船石の森(上永井高戸) 良々堂山(618m)

川・海岸

好間川(33,161m) 小玉川(25,220m) 三坂川(11,018m) 差塩湿原 大沢川の清流(中寺字大沢)

植物・花

- ・ 県天然記念物：シダレグリ自生地(上三坂)
- ・ 市天然記念物：種まきザクラ(下三坂)
- ・ 市保存樹木・樹林：イチイ(中三坂字北ノ内) イチョウ(合戸・光福寺) ケヤキ(下三坂・稲荷神社) 大山桜(下市萱字新田) えのき(合戸・地蔵尊) トチノキ(上三坂・綿津海神社) ブナ(上三坂字芝山) ヤマナシ(上三坂字芝山) サワラ・スギ林(差塩・諏訪神社)
- ・ その他の樹林・樹木等：カタクリの花(上三坂・綿津海神社) 福寿草(下三坂字入合) 枝垂桜(下市萱・雲月堂と観音寺) 百日紅(渡戸字楢木) 大杉、大イチョウ(下市萱・諏訪神社) 栗林(上市萱字馬場平) シラカバ林(芝山) アカヤシオの花(下永井字軽井沢) ミツガシワ(差塩・差塩湿原) 千本桜(中三坂・下三坂の三坂川沿い)

動物

ヤマメ・ウグイ(夏井川水系)

(2) 施設

キャンプ場

キャンプ場ふるさと

観光・文化施設

芝山自然公園
県立水石山自然公園

スポーツ・レクリエーション施設

上三坂体育館 下三坂体育館

水石山(夏井川溪谷県立自然公園)

遺跡、史跡、街並み

差塩D遺跡(縄文土器、差塩) 殿田館跡(土塁・縄文土器・古銭、差塩) 匠番柵館跡(縄文土器・陶器、差塩) 高戸A遺跡(縄文土器・石器、上永井) 竹之内B遺跡(縄文土器・石器、下市萱) 下市萱遺跡(縄文土器・弥生土器、下市萱) 作B遺跡(縄文土器・弥生土器、下永井) 大堀A遺跡(縄文土器・スクレイパー、下永井) 中ノ内C遺跡(縄文土器・石器、合戸) 三倉山の城跡(上三坂) 良々堂山三十三観音霊場(差塩) 三和町の五つの宿場町(合戸、渡戸、中寺、上市萱、上三坂) 天狗の面(下永井軽井沢・山の神神社) 中根ロマンティック街道(下永井字銅屋場)

(3) ひと・もの

伝統芸能

上三坂のやっちき踊り(県重要無形民俗芸能文化財) 三匹獅子舞(渡戸・県重要無形民俗芸能文化財) 三匹獅子舞(上永井・下永井・合戸)

工芸品・特産品

竹炭 木工品、いんげん 菊 そば 大豆 ふくふく漬 柏もち

祭り、行事、イベント、暮らし

3月：福寿草まつり
4月：アカヤシオ探勝会※H24年度は中止
5月：大山桜まつり いらっしやい三和の里三和の味
9月：三匹獅子舞 三和町体育祭
10月：三和の里フェスティバル
通年：三和町ふれあい市場

著名人

柴崎与三郎(下永井村名主・救済、江戸時代) 田子英吉(政治家、上三坂村生れ、1852-1934年) 佐藤安太(実業家、下市萱生れ、おもちゃ業界の発展功績)

※参考資料

いわき市の農林水産業(いわき市農林水産部)、EQUAL(いわき地域環境科学会誌)、新しいいわきの歴史(いわき地域学会)、いわき百景(いわき市)、いわきの人物誌(いわき地域学会)、いわき浪漫紀行(いわき市)、いわきの淡水魚(いわき地域学会)、いわき市保存樹木・樹林ガイド(いわき市公園緑地観光公社)

三和地区の主な地域資源

