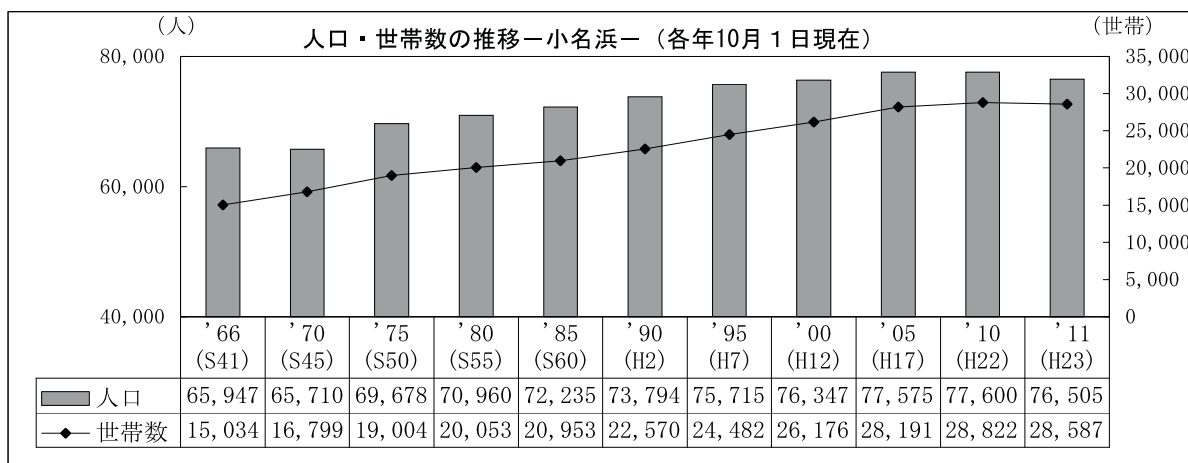


# II 統計 Statistics

## 人口・産業等

<p>人口・世帯：76,505 人、28,587 世帯 (平成23年10月1日現在)</p> <p>年齢別人口：0～14歳人口 11,721人 (15.1%) 15～64歳人口 47,784人 (61.6%) 65歳以上人口 17,946人 (23.1%) (平成22年国勢調査)</p> <p>産業別人口：第1次産業 732 人 (2.2%) 第2次産業 11,714 人 (33.0%) 第3次産業 23,039 人 (64.8%) (平成22年国勢調査)</p>	<p>農業：戸数 734、自給的農家数 277、 販売農家数 457 (専業84戸、兼業373戸) (平成22年2月1日現在)</p> <p>漁業：漁業経営体数95、漁業就労者486人(平成20年) 漁獲高 4,700 t、438,917 千円(平成23年)</p> <p>工業：従業者数 7,087 人、事業所数 184 事業所、 製造品出荷額等 39,329,176 万円(平成22年)</p> <p>商業：<u>卸売業</u> 商店数 225 商店、従業者数 2,529 人、 年間商品販売額等 20,824,232 万円 <u>小売業</u> 商店数 846 商店、従業者数 5,784 人、 年間商品販売額等 10,436,286 万円 (平成19年)</p>
--	---

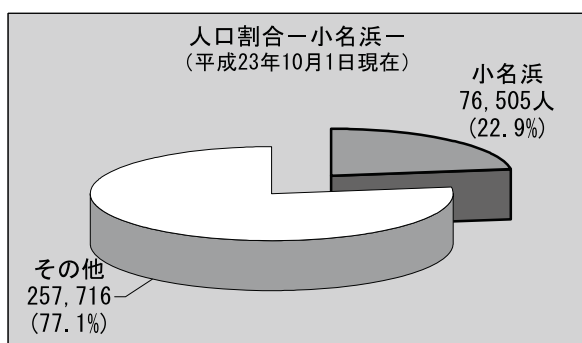
### 1 人口・世帯数



「いわき市の人口」より

※表中の人口には年齢不詳も含む

### 【いわき市に占める小名浜地区の人口の割合】



## 2 町名別人口・世帯数

地区・町名		'95 (H7)	'00 (H12)	'05 (H17)	'10 (H22)	'11 (H23)	伸率 '11/'95
小名浜地区計	世帯数	24,502	26,170	28,186	28,822	28,587	0.17
	人口	75,769	76,349	77,569	77,600	76,505	0.01
江名	世帯数	1,246	1,221	1,184	1,147	1,086	▲ 0.13
	人口	4,240	3,896	3,580	3,239	3,043	▲ 0.28
折戸	世帯数	66	74	70	65	56	▲ 0.15
	人口	203	211	194	174	152	▲ 0.25
中之作	世帯数	231	212	199	198	188	▲ 0.19
	人口	770	666	567	519	493	▲ 0.36
永崎	世帯数	380	372	367	356	298	▲ 0.22
	人口	1,351	1,257	1,190	1,045	881	▲ 0.35
小名浜上神白	世帯数	100	101	109	110	107	0.07
	人口	350	356	367	329	311	▲ 0.11
小名浜下神白	世帯数	943	946	969	964	923	▲ 0.02
	人口	2,996	2,813	2,722	2,535	2,455	▲ 0.18
小名浜	世帯数	6,595	6,740	6,929	6,756	6,682	0.01
	人口	18,985	18,292	17,810	16,930	16,697	▲ 0.12
小名浜岡小名	世帯数	1,804	1,921	2,019	1,981	1,957	0.08
	人口	5,423	5,312	5,323	5,245	5,138	▲ 0.05
小名浜南富岡	世帯数	116	168	236	218	211	0.82
	人口	411	513	580	634	620	0.51
小名浜大原	世帯数	2,098	2,202	2,349	2,359	2,350	0.12
	人口	6,261	6,152	6,256	6,176	6,144	▲ 0.02
小名浜相子島	世帯数	86	90	97	124	135	0.57
	人口	239	259	281	332	351	0.47
小名浜住吉	世帯数	558	609	758	786	784	0.41
	人口	1,615	1,717	2,015	2,107	2,117	0.31
小名浜島	世帯数	122	137	138	152	150	0.23
	人口	468	468	443	466	466	▲ 0.00
小名浜野田	世帯数	222	229	258	253	252	0.14
	人口	667	693	683	649	641	▲ 0.04
小名浜岩出	世帯数	34	33	37	40	40	0.18
	人口	138	130	118	123	122	▲ 0.12
小名浜林城	世帯数	357	423	476	503	508	0.42
	人口	1,045	1,092	1,182	1,283	1,271	0.22
小名浜金成	世帯数	40	57	78	75	73	0.83
	人口	128	255	204	292	285	1.23
小名浜玉川町	世帯数	1,211	1,249	1,268	1,266	1,270	0.05
	人口	3,646	3,515	3,368	3,269	3,238	▲ 0.11
鹿島町御代	世帯数	433	503	578	596	596	0.38
	人口	1,462	1,550	1,479	1,485	1,469	0.00
鹿島町船戸	世帯数	387	381	293	265	265	▲ 0.32
	人口	1,050	897	668	607	579	▲ 0.45
鹿島町久保	世帯数	379	402	423	474	483	0.27
	人口	1,193	1,199	1,220	1,296	1,290	0.08
鹿島町下蔵持	世帯数	142	168	165	149	144	0.01
	人口	617	586	627	574	544	▲ 0.12
鹿島町上蔵持	世帯数	41	43	43	43	41	0.00
	人口	160	149	159	133	126	▲ 0.21
鹿島町走熊	世帯数	139	156	149	154	149	0.07
	人口	424	407	403	408	391	▲ 0.08

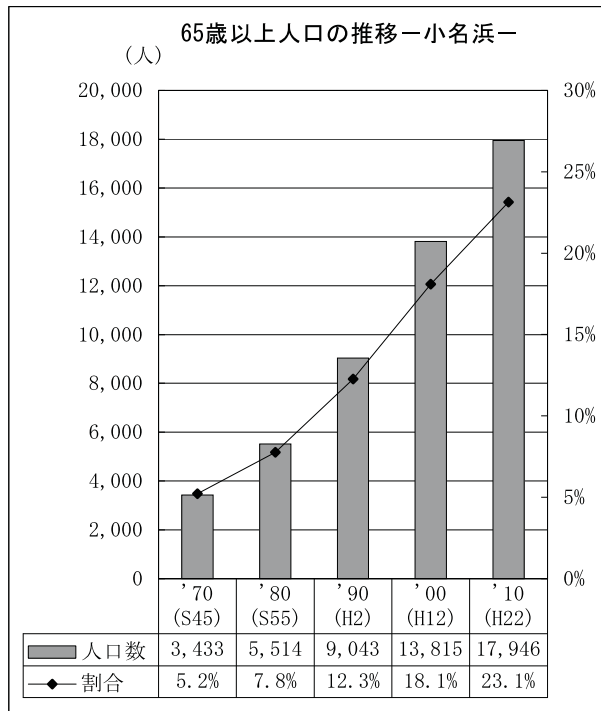
地区・町名		'95 (H7)	'00 (H12)	'05 (H17)	'10 (H22)	'11 (H23)	伸率'11/'95
鹿島町下矢田	世帯数	58	58	58	61	56	▲ 0.03
	人口	225	209	193	175	167	▲ 0.26
鹿島町米田	世帯数	237	239	262	258	254	0.07
	人口	705	704	719	705	679	▲ 0.04
鹿島町飯田	世帯数	82	90	87	97	92	0.12
	人口	408	424	399	394	386	▲ 0.05
泉町本谷	世帯数	78	84	103	112	108	0.38
	人口	275	292	300	319	294	0.07
泉町滝尻	世帯数	1,375	1,341	1,558	1,656	1,661	0.21
	人口	4,121	3,749	4,023	4,222	4,205	0.02
泉町下川	世帯数	582	606	738	569	562	▲ 0.03
	人口	1,892	1,867	2,190	1,552	1,497	▲ 0.21
泉町黒須野	世帯数	353	431	427	380	377	0.07
	人口	1,127	1,332	1,268	1,081	1,056	▲ 0.06
泉町	世帯数	974	1,042	1,295	1,191	1,171	0.20
	人口	2,884	2,898	3,237	2,927	2,860	▲ 0.01
泉町玉露	世帯数	40	55	53	54	55	0.38
	人口	149	160	143	143	146	▲ 0.02
渡辺町洞	世帯数	84	100	107	107	106	0.26
	人口	326	357	367	343	332	0.02
渡辺町泉田・中部工業団地	世帯数	26	24	25	29	30	0.15
	人口	95	83	74	82	80	▲ 0.16
渡辺町屋野	世帯数	43	35	34	31	29	▲ 0.33
	人口	161	144	134	114	113	▲ 0.30
渡辺町田部	世帯数	141	152	147	159	156	0.11
	人口	561	537	493	486	466	▲ 0.17
渡辺町松小屋	世帯数	44	45	50	52	51	0.16
	人口	215	206	205	186	183	▲ 0.15
渡辺町中釜戸	世帯数	32	31	33	34	35	0.09
	人口	141	138	134	127	130	▲ 0.08
渡辺町上釜戸	世帯数	110	109	115	119	113	0.03
	人口	438	408	400	362	343	▲ 0.22
洋向台	世帯数	236	344	457	521	539	1.28
	人口	838	1,179	1,503	1,650	1,656	0.98
泉ヶ丘	世帯数	757	1,121	1,351	1,462	1,465	0.94
	人口	2,545	3,753	4,317	4,576	4,508	0.77
泉玉露	世帯数	1,261	1,477	1,636	1,655	1,676	0.33
	人口	3,898	4,298	4,481	4,445	4,450	0.14
湘南台	世帯数	259	323	366	385	387	0.49
	人口	923	1,134	1,225	1,187	1,171	0.27
葉山	世帯数	-	26	92	156	171	5.58
	人口	-	92	325	563	620	5.74
泉もえぎ台	世帯数	-	-	-	700	745	0.06
	人口	-	-	-	2,111	2,339	0.11

「いわき市統計書」より ※葉山の伸率は '11/'00、泉もえぎ台の伸率は '11/'10

- 1) 小名浜玉川町は昭和41年、小名浜住吉、同野田、同林城、同岩出から分離。
- 2) 昭和50年、小名浜大原、同岡小名の一部が小名浜へ編入。
- 3) 洋向台は、昭和58年、永崎から分離。
- 4) 昭和59年、61年、泉町滝尻の一部が泉町へ編入。
- 5) 泉ヶ丘は、昭和61年～平成8年、泉町玉露、同本谷、常磐馬玉町、同長孫町から分離。
- 6) 泉玉露は平成元年、泉町、泉町玉露、同滝尻から分離。
- 7) 湘南台は平成2年、小名浜、下神白、同岡小名から分離。
- 8) 葉山は平成11年、泉町本谷、同滝尻から分離。
- 9) 泉もえぎ台は平成20年、泉町、泉町下川から分離。

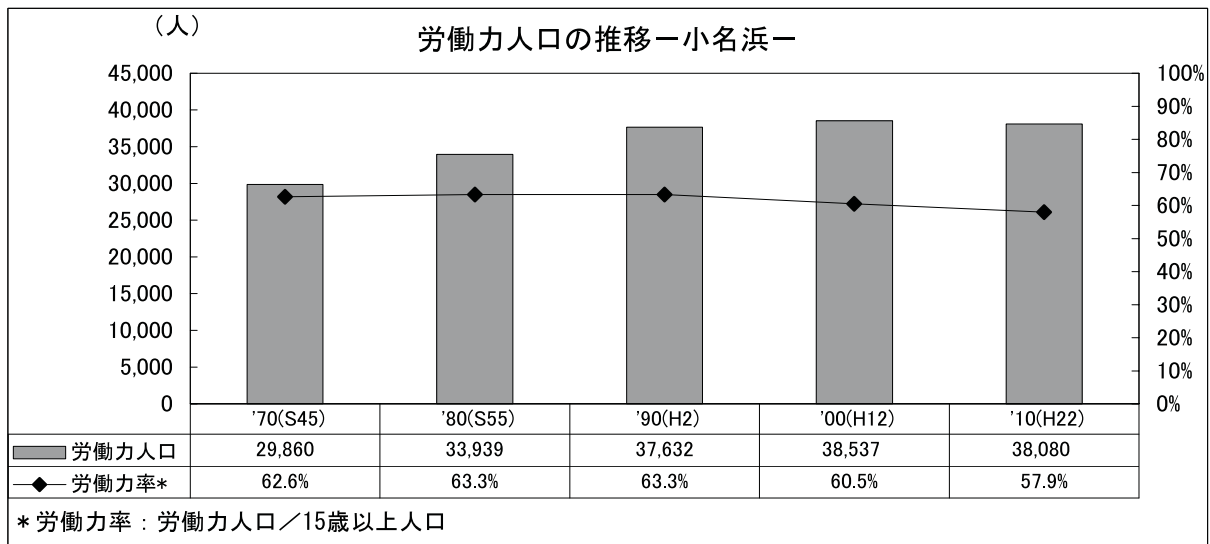
### 3 年齢別人口

小名浜	'70 (S45)	'80 (S55)	'90 (H2)	'00 (H12)	'10 (H22)
総数	65,708	70,959	73,794	76,347	77,604
0-4	5,956	5,343	4,309	4,068	3,706
5-9	6,077	6,136	4,813	4,268	3,896
10-14	5,990	5,877	5,165	4,283	4,119
15-19	5,821	5,204	5,225	4,256	3,817
20-24	5,011	3,755	4,309	3,820	3,049
25-29	5,423	5,414	4,578	5,253	4,162
30-34	5,546	6,075	4,754	5,201	5,171
35-39	5,644	5,672	5,592	4,902	5,651
40-44	5,132	5,342	5,876	4,829	5,217
45-49	3,942	5,296	5,452	5,618	4,849
50-54	3,049	4,779	5,106	5,862	4,741
55-59	2,660	3,711	5,065	5,284	5,463
60-64	2,024	2,841	4,496	4,856	5,664
65-69	1,487	2,320	3,420	4,563	4,900
70-74	931	1,552	2,418	3,861	4,286
75-79	592	947	1,790	2,678	3,713
80-84	290	463	910	1,567	2,780
85歳以上	133	232	505	1,146	2,267
不詳			11	32	153



各年国勢調査より

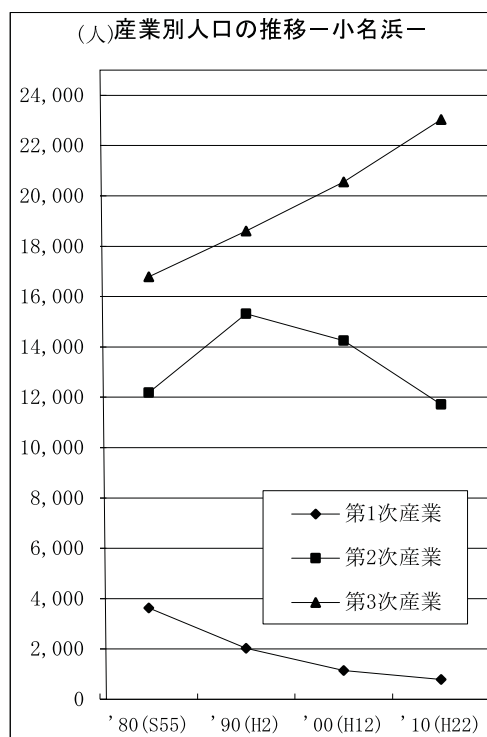
### 4 労働力人口



「いわき市統計書」より

## 5 産業別人口

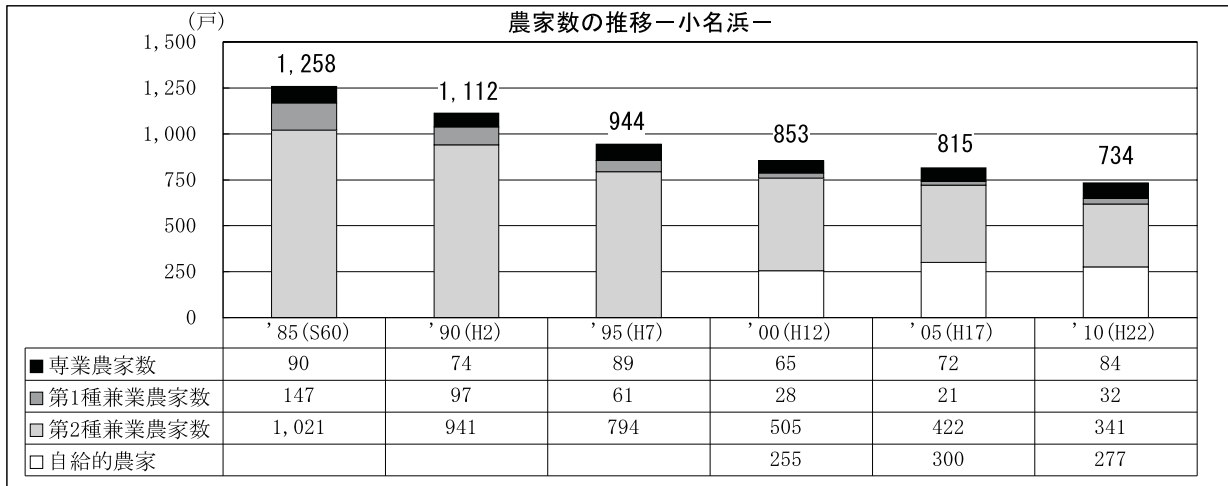
小名浜 (単位:人)	'80(S55)	'90(H2)	'00(H12)	'10(H22)
第1次産業	3,630	2,028	1,140	782
第2次産業	12,184	15,322	14,247	11,714
第3次産業	16,787	18,609	20,560	23,039
農業・林業	1,479	892	651	516
漁業	2,151	1,136	489	266
鉱業・採石業・砂利採取業	55	38	44	18
建設業	4,302	4,748	5,205	3,982
製造業	7,827	10,536	8,998	7,714
電気、ガス、熱供給、水道業	426	183	142	197
情報通信業	…	…	…	272
運輸業・郵便業	…	…	…	2,316
卸売業・小売業	6,898	7,396	7,940	5,732
金融業・保険業	716	960	848	703
不動産業・物品賃貸業	81	207	240	413
学術研究、専門・技術サービス業	…	…	…	714
宿泊業・飲食サービス業	…	…	…	2,154
生活関連サービス業・娯楽業	…	…	…	1,639
教育・学習支援業	…	…	…	1,245
医療・福祉	…	…	…	3,571
複合サービス事業	…	…	…	167
サービス業 (他に分類されないもの)	5,781	6,728	8,166	1,945
公務 (他に分類されるものを除く)	748	577	631	608
分類不能の産業	—	45	99	1,363
計	32,601	36,004	36,046	35,535



「いわき市統計書」、平成 22 年国勢調査より

## 6 農業

### (1) 農家数



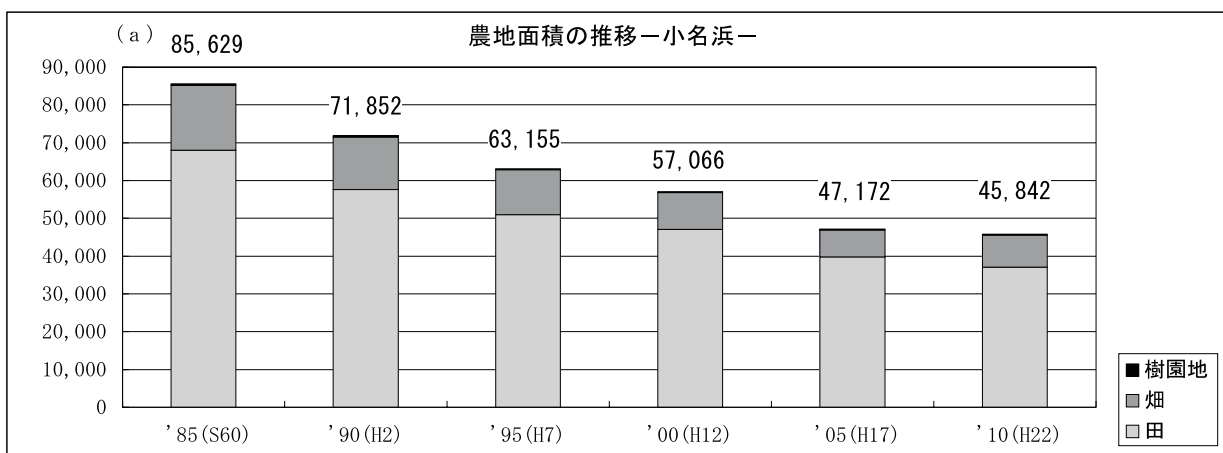
「いわき市の農業」より

### (2) 農地面積

小名浜		'85 (S60)	'90 (H2)	'95 (H7)	'00 (H12)	'05 (H17)	'10 (H22)
田	農家数(戸)(経営体)	1,210	1,056	894	801	507	444
	面積(a)	68,010	57,614	50,945	47,101	39,826	37,135
	うち作付けしなかった面積(a)	6,003	5,314	1,997	…	1,530	1,474
畑	農家数(戸)(経営体)	1,098	911	766	690	409	387
	面積(a)	17,185	13,902	11,948	9,716	7,107	8,455
	うち作付けしなかった面積(a)	2,732	1,846	2,069	…	851	2,096
樹園地	農家数(戸)(経営体)	21	14	22	15	14	17
	面積(a)	434	336	262	249	239	252
合計	農家数(戸)(経営体)	1,258	1,112	944	853	815	734
	面積(a)	85,629	71,852	63,155	57,066	47,172	45,842

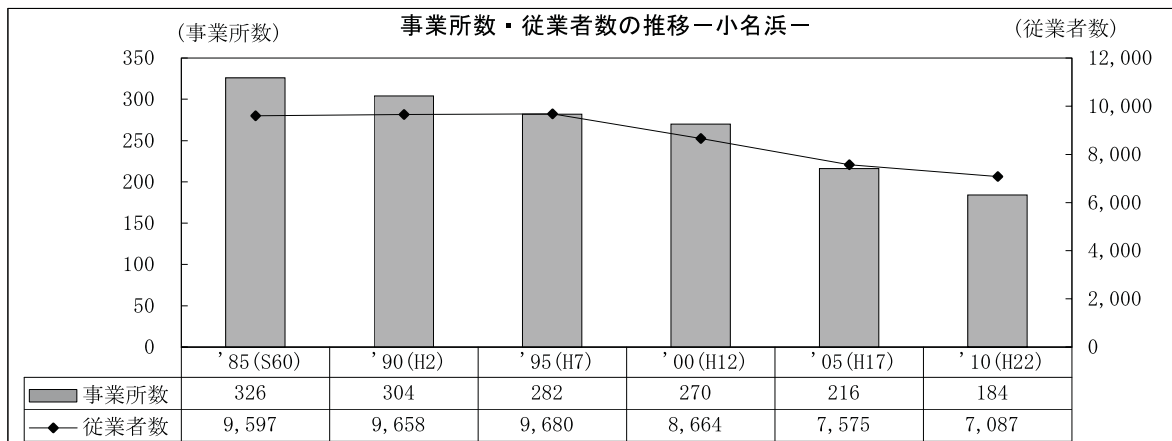
\*平成17年、22年は農業経営体数

「いわき市の農業」、「いわき市統計書」より

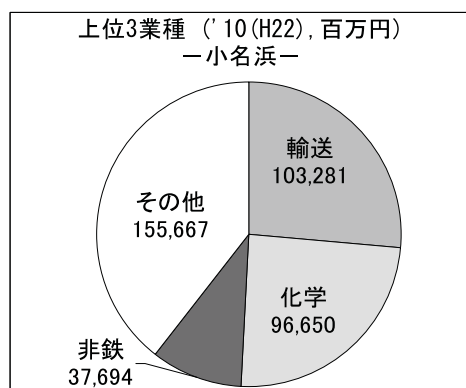
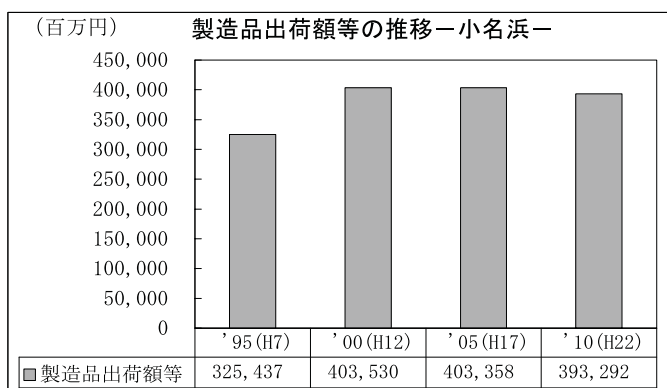


## 7 工業

### (1) 事業所数・従業者数



### (2) 製造品出荷額等

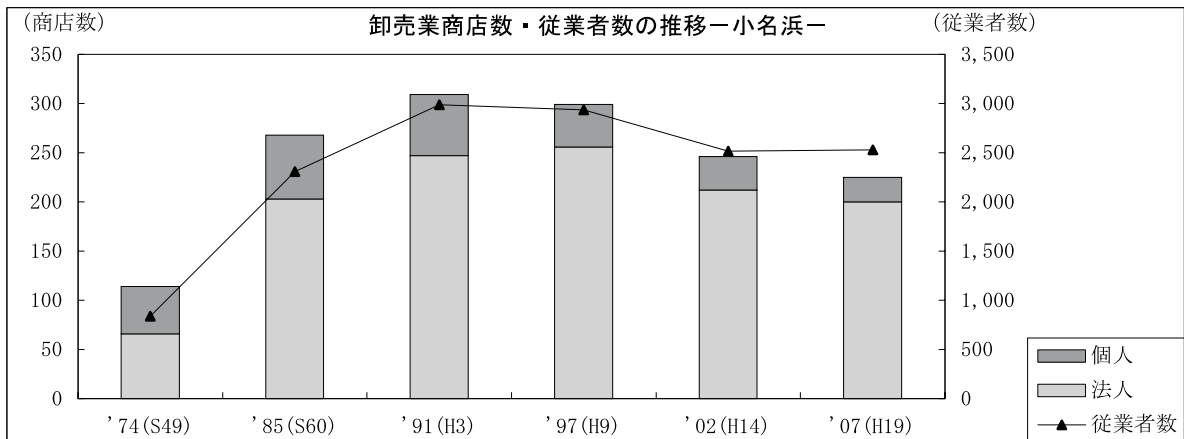


「いわき市統計書」より

## 8 商業

### (1) 卸売業

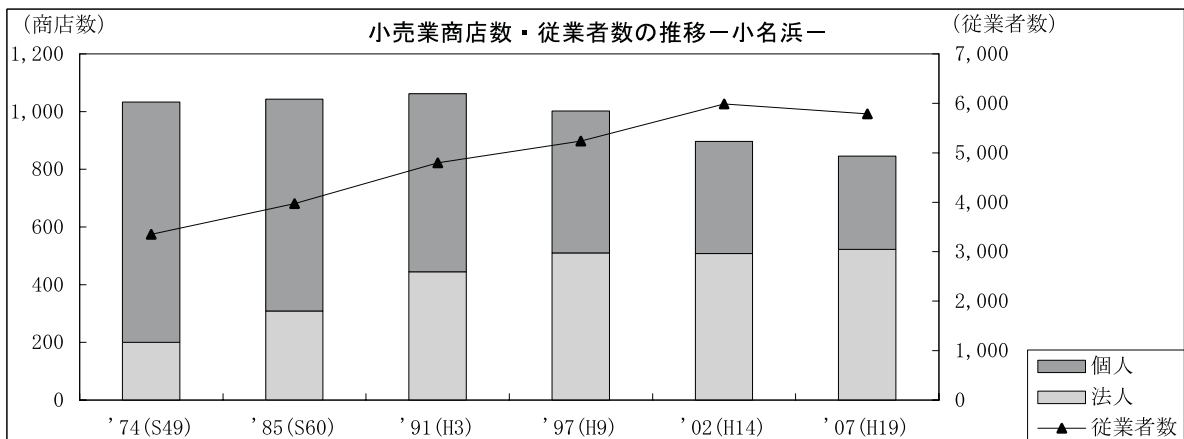
	'74 (S49)	'85 (S60)	'91 (H3)	'97 (H9)	'02 (H14)	'07 (H19)
商店数	114	268	309	299	246	225
法人	66	203	247	256	212	200
個人	48	65	62	43	34	25
従業者数	838	2,310	2,987	2,935	2,516	2,529
年間商品販売額(万円)	1,853,407	17,358,494	24,237,382	23,163,388	18,605,264	20,824,232



「いわき市統計書」、「いわき市の商業」より

### (2) 小売業

	'74 (S49)	'85 (S60)	'91 (H3)	'97 (H9)	'02 (H14)	'07 (H19)
商店数	1,033	1,043	1,062	1,002	897	846
法人	200	309	445	510	508	523
個人	833	734	617	492	389	323
従業者数	3,353	3,973	4,801	5,236	5,983	5,784
売場面積 (㎡)	49,738	57,295	82,771	109,067	135,548	151,540
年間商品販売額(万円)	2,378,866	6,047,205	9,296,704	11,123,207	10,301,496	10,436,286



「いわき市統計書」、「いわき市の商業」より

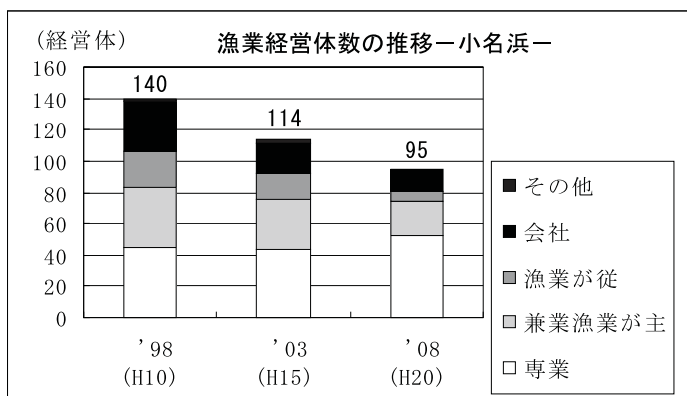


## 9 漁業

### (1) 漁業経営体数

漁港		'98 (H10)	'03 (H15)	'08 (H20)	
小名浜	個人	専業	17	14	12
		兼業漁業が主	2	5	1
		漁業が従	1	2	2
	会社	8	7	5	
	その他	0	1	0	
中之作	個人	専業	21	23	32
		兼業漁業が主	28	21	14
		漁業が従	15	7	3
	会社	12	4	4	
	その他	2	1	0	
江名	個人	専業	7	6	8
		兼業漁業が主	8	7	7
		漁業が従	7	7	2
	会社	12	9	5	
	その他	0	0	0	
合計	個人	専業	45	43	52
		兼業漁業が主	38	33	22
		漁業が従	23	16	7
	会社	32	20	14	
	その他	2	2	0	

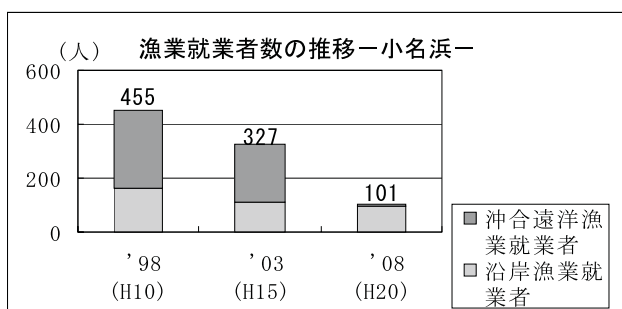
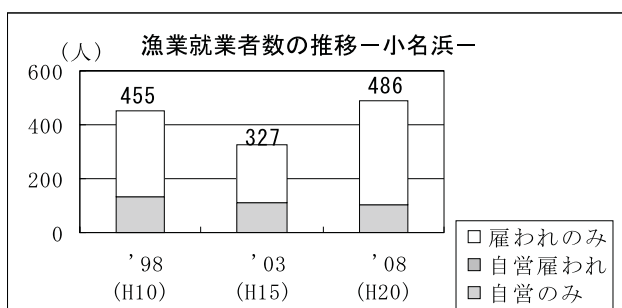
「いわき市統計書」より



### (2) 漁業就労者状況

漁港		'98 (H10)	'03 (H15)	'08 (H20)
小名浜	自営のみ	27	30	27
	自営雇われ	0	0	0
	雇われのみ	147	93	201
	沿岸漁業就業者	46	30	26
	沖合遠洋漁業就業者	128	93	1
中之作	自営のみ	85	60	53
	自営雇われ	0	0	0
	雇われのみ	85	55	92
	沿岸漁業就業者	94	61	52
	沖合遠洋漁業就業者	76	54	1
江名	自営のみ	23	20	21
	自営雇われ	1	2	0
	雇われのみ	87	67	92
	沿岸漁業就業者	24	23	21
	沖合遠洋漁業就業者	87	66	0
合計	自営のみ	135	110	101
	自営雇われ	1	2	0
	雇われのみ	319	215	385
	沿岸漁業就業者	164	114	99
	沖合遠洋漁業就業者	291	213	2
	合計	455	327	101

「いわき市統計書」より



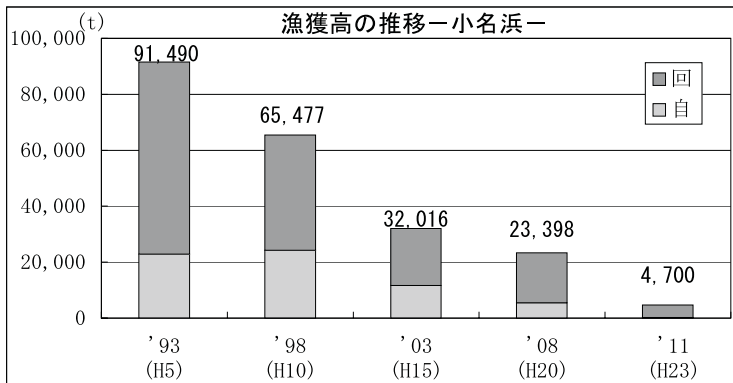
(3) 漁獲高

漁港			'93	'98	'03	'08	'11
			(H5)	(H10)	(H15)	(H20)	(H23)
小名浜港	数量	自	21,023	24,307	11,361	5,434	232
		回	50,779	20,484	12,498	12,598	4,468
		計	71,802	44,791	23,859	18,032	4,700
	金額	自	1,095	1,260	1,016	1,170	24
		回	2,714	2,510	1,549	1,665	415
		計	3,809	3,770	2,565	2,835	439
中之作港	数量	自	1,815	1	273	0	-
		回	16,317	20,140	7,436	5,364	-
		計	18,132	20,141	7,709	5,364	0
	金額	自	71	0	10	0	-
		回	2,262	4,481	1,573	1,586	-
		計	2,333	4,481	1,583	1,586	0
江名港	数量	自	-	-	-	2	-
		回	1,556	545	448	0	-
		計	1,556	545	448	2	0
	金額	自	-	-	-	15	-
		回	437	230	140	0	-
		計	437	230	140	15	0
合計	数量	自	22,838	24,308	11,634	5,436	232
		回	68,652	41,169	20,382	17,962	4,468
		計	91,490	65,477	32,016	23,398	4,700
	金額	自	1,166	1,260	1,026	1,185	24
		回	5,413	7,221	3,262	3,251	415
		計	6,579	8,481	4,288	4,436	439

数量(t)、金額(百万円)、自:自船、回:回船

【魚種別水揚高(平成23年次属地)】

- 小名浜港水揚高  
1位: サンマ (2,292 t)  
2位: サバ類 (1,042 t)  
3位: イワシ類 (914 t)
  - 中之作港水揚高  
1位: -  
2位: -  
3位: -
  - 江名港水揚高  
1位: -
- 平成24年版「いわきの水産」より

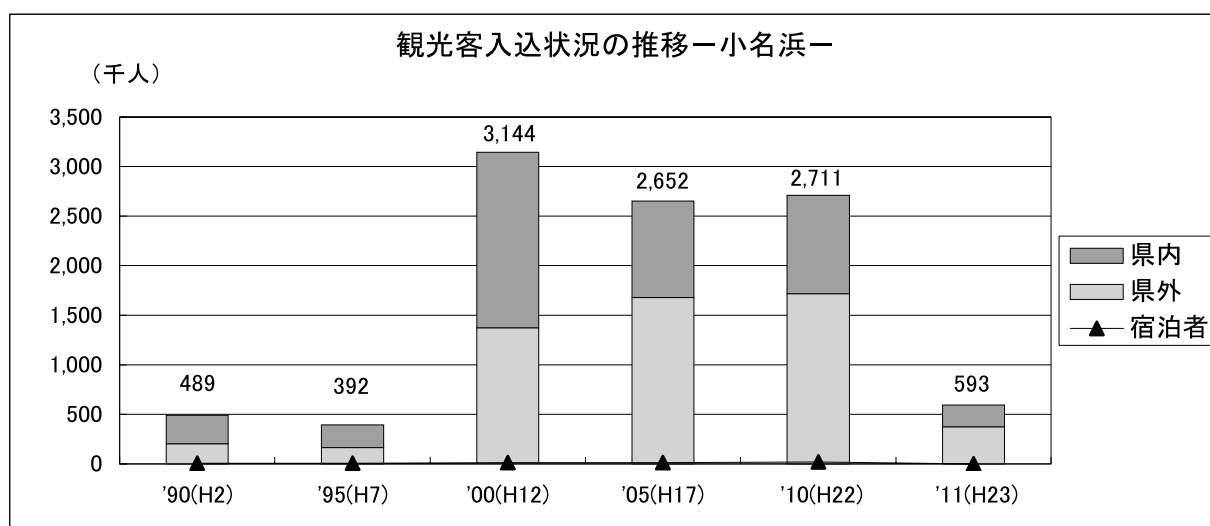


「いわき市統計書」より

## 10 観光

観光客入込状況 (単位：人)		'90(H2)	'95(H7)	'00(H12)	'05(H17)	'10(H22)	'11(H23)
三崎公園	県外	182,859	137,656	104,037	67,987	60,046	18,804
	県内	276,458	215,799	156,056	101,984	90,072	28,207
	宿泊者						
永崎・サンマリーナ海水浴場	県外	19,737	25,519	44,497	42,128	65,801	0
	県内	10,348	13,381	29,357	28,086	43,867	0
	宿泊者	5,415	7,002	13,294	12,638	19,740	
アクアマリンパーク	県外			1,225,257	1,567,564	1,593,212	354,892
	県内			1,584,759	844,070	857,879	191,097
	宿泊者						
計	県外	202,596	163,175	1,373,791	1,677,679	1,719,059	373,696
	県内	286,806	229,180	1,770,172	974,140	991,818	219,304
	宿泊者	5,415	7,002	13,294	12,638	19,740	0

\* 平成9年にいわきら・ら・ミュウ、平成12年にアクアマリンふくしまがオープンし、平成12年以降は「アクアマリンパーク」として一体的に集計している。



「いわき市統計書」より