

(様式 1-3①)

いわき市復興交付金事業計画 復興交付金事業等 (いわき市 交付分) 個票

平成 24 年 1 月時点

※本様式は 1-2①に記載した事業ごとに記載してください。

NO.	32	事業名	小浜都市再生事業計画案作成事業
事業番号	D-17-8	事業実施主体	いわき市
交付期間	平成 23 年度	総交付対象事業費	23,360 (千円)
事業概要			
東日本大震災により広域かつ甚大な津波被災を受けた沿岸市街地の復興に向け、地域の復興ニーズに的確に対応しながら、土地区画整理の手法により、できるだけ早期に震災前より安全・安心で、活気に満ち溢れた、市街地の形成を行う。			
【事業区域】 A=約 2.6ha			
※ 当該事業を復興ビジョン、復興計画、復興プラン等に位置付けている場合は、該当箇所及び概要も記載してください			
【復興ビジョン】			
○取組の柱 1 被災者の生活再建 主な取組み：津波等により被害を受ける危険性の低い場所への集団移転なども視野に入れ、一刻も早く本格的な生活再建ができるよう、様々な取組みを進めます。			
○取組の柱 3 社会基盤の再生強化 主な取組み：被害の大きかった沿岸域等について、地域の意見を聴きながら、地域特性を活かした土地利用計画を策定します。			
【復興事業計画 (第一次)】			
○取組の柱 3 社会基盤の再生・強化 (1) 生活基盤の再生 取組名：被災市街地復興土地区画整理事業 取組内容：広域かつ甚大な被災を受けた市街地の復興に対応するため、それぞれの地域の復興ニーズに的確に対応し、被災市街地復興土地区画整理事業等により緊急かつ健全な市街地の復興を推進する。			
○重点施策 1 津波被災地域の復興に向けた土地利用プロジェクト			
東日本大震災の被害との関係			
当該地区は、東日本大震災の大津波により、区域の大部分が浸水し、壊滅的な被害を受け、多くの犠牲者を出した。			
【国土交通省の直轄事業による調査結果：勿来(小浜)地区】			
死者：1名			
全壊・大規模半壊：43棟			
半壊・一部損壊：13棟			
関連する災害復旧事業の概要			
海岸堤防の復旧(TP.7.2)、河川の復旧(渚川)、港湾施設の復旧(小浜漁港) 等			
※効果促進事業等である場合には以下の欄を記載。			
関連する基幹事業			
事業番号			
事業名			
直接交付先			
基幹事業との関連性			

いわき市復興交付金事業計画 復興交付金事業等（いわき市交付分）

No.	32	事業名	小浜都市再生事業計画案作成事業	基幹事業	基本国費率(a)	1/2
-----	----	-----	-----------------	------	----------	-----

(千円)

		23年度	24年度	25年度	26年度	27年度	28年度以降	合計
事業費	総事業費	23,944	0					23,944
	交付対象事業費(b)	23,360	0					23,360
	うち、市町村以外の者が負担する額を減じた額(C)	23,360	0					23,360
	うち交付金交付額(d) ○基幹事業の場合 (d) = a × b + (c - a × b) / 2 ○効果促進事業等の場合 (d) = 0.8c	17,520	0					17,520
	対象外事業費	584	0					584
事業工程	交付対象事業	現地測量、事業計画策定等						
	対象外事業	事務費						

(参考様式)

## いわき市復興交付金事業計画 復興交付金事業等工程表(平成23年度～平成24年度)

平成24年1月現在

※本様式は1-2①・②に記載した事業ごとに記載してください。

直接交付先	市	No.	32	事業番号	D-17-8	事業名	小浜都市再生事業計画案作成事業	事業実施主体	いわき市	
項目	平成23年度		平成24年度							備考
	第4四半期	第1四半期	第2四半期	第3四半期	第4四半期	第4四半期	第4四半期	第4四半期		
法定手続き・許認可等			都市計画決定				事業認可			
地域等の合意形成	→									
調査・測量・設計		→ 現地測量、事業計画策定等								
用地買収										
移転補償										
工事										
その他(議会等)										平成28年度完成予定

(注) 上記項目について、実施予定時期を矢印で示してください。(なお、項目に該当するものがない場合は当該項目は記載する必要はありませんが、他の項目があれば、適宜書き換えて記載してください。)

(注) 同一項目で複数の記載事項がある場合はずらして記載してください。

(注) 平成24年度末までに終わらないものや、それ以降に実施するものについては、備考欄に終了時期や実施時期を記載してください。

小浜地区

平成23年度 復興交付金事業等に要する費用の算出に係る基礎資料

(単位:千円)

復興交付金事業等の名称/目的及び内容		交付金算出方法			
		平成23年度			
事業名	都市再生事業計画案作成 事業				
箇所名	小浜 地区				
事業着手年度	平成23年度	総交付対象事業費			23,360
事業施行期間	平成23年度	基本国費率			1/2
工事延長及び 施行面積	施行面積 A=2.6ha	交付額(D)			17,520
事業完了年度	平成23年度	摘 要			
		工種	数量	単位	金額
平成23年度 経費の配分		事業計画策定	1	式	23,360
		〔 事業計画作成、実施計画作成、想定換地設計、土地評価、現況測量、地質調査等 〕			
工事費					
測量設計費	23,360				
用地費及び 補償費					
その他					
工事費計	23,360	本工事費・計			23,360



D-17-8 小浜都市再生区画整理事業計画案作成事業  
 D-17-9 小浜緊急防災空地整備事業

計画区域：小浜地区

区画整理施行区域  
 A = 2.6ha

(県)泉・岩間・植田線  
 L = 760m

小浜海水浴場














小浜漁港

国道6号

落川(県)

(県)泉・岩間・植田線

凡 例

	津波浸水エリア
	全 壊
	家 全壊(再生可)
	屋 大規模半壊
	そ の 他
	道 路
	防 災 緑 地
	公 園 ・ 緑 地
	河 川 ・ 海 岸
	宅 地
	学 校
	施 行 区 域
	送 電 線

