

6 被害想定及び危険箇所等に関する資料

〔地震・津波被害想定結果〕

1. 想定結果一覧

項目	東北地方太平洋沖地震			井戸沢新層地震		双葉新層地震		福島県沖地震		茨城県モデル(茨城県のH23想定)		想定手法
	平成9年被害想定	平成25年被害想定	実被害	平成9年被害想定	平成25年被害想定	平成9年被害想定	平成25年被害想定	平成9年被害想定	平成25年被害想定	平成25年被害想定		
震度分布	-	勿来、小名浜、常磐、平、四倉で震度6強が想定された。特に小名浜では震度7となることが想定された。	-	勿来、遠野、田人地区で震度は6強になると想定された。	勿来、遠野、田人で震度6強が想定された。特に遠野地区で震度7となることが想定された。	久之浜・大久地区で震度6強が想定された。	市の北東部で震度6強以上が想定された。特に久之浜、大久、四倉、平、好間地区では震度7が想定された。	市東部の海岸平野で震度6強になると想定された。	平地区で震度5強が想定されたものの、市全域で概ね震度5弱以下と想定された。	-	-	-
液状化危険度分布	-	勿来、小名浜、常磐、平、四倉、内郷、好間、小川、久之浜、大久地区で液状化の危険性が高い箇所が想定された。	-	勿来地区で液状化の危険性が高い箇所が想定された。	勿来、小名浜、常磐、小川、久之浜、大久地区で液状化の危険性が高い箇所が想定された。	平地区、四倉地区の三角州平野で液状化の危険が高い箇所が想定された。	勿来、小名浜、常磐、平、四倉、内郷、好間、小川、久之浜、大久地区で液状化の危険性が高い箇所が想定された。	久之浜・大久、四倉、平、小名浜、常磐、勿来地区の低地で液状化の危険が高いと判定された。	液状化の危険性が高い箇所は想定されなかった。	-	-	-
土砂災害(Aランク箇所)	斜面崩壊危険度ランク	-	400	6	216	272	383	450	438	1	-	首都直下地震等による東京の被害想定報告書(平成24年4月18日公表)
	地すべり危険度ランク	-	9	1	13	7	15	11	16	0	-	
	土石流危険箇所	-	56	-	146	43	153	108	162	0	-	
	崖崩れ	-	-	11 326*	-	-	-	-	-	-	-	
建物被害全壊棟数(棟(被害率%))	ゆれ・液状化・火災・急傾斜地崩壊	-	4,858	7,917	7,590 (4.5)	1,376	14,021 (8.4)	15,430	11,948 (7.2)	23	-	首都直下地震等による東京の被害想定報告書(平成24年4月18日公表) 南海トラフ巨大地震対策検討ワーキンググループ第一次報告(平成24年8月29日)
	津波	-	12,898	-	-	-	-	-	-	10,005	-	
	合計	-	17,756	-	-	1,376	-	15,430	-	10,027	6,844	
建物被害半壊棟数(棟(被害率%))	ゆれ・液状化・火災	-	32,923	25,256	17,975 (10.8)	11,374	21,101 (12.6)	56,623	18,380 (11.0)	849	-	
	津波	-	16,692	-	-	-	-	-	-	15,544	-	
	合計	-	49,615	-	-	11,374	-	56,623	-	16,394	12,316	
道路施設(箇所)	大被害	-	14	28	4	5	6	21	20	0	-	首都直下地震等による東京の被害想定報告書(平成24年4月18日公表)
	中小被害	-	71	-	-	23	-	108	-	0	-	
鉄道(被害率%)	大被害率(最大値)	-	0.29 常磐線:勿来-泉間	-	74	0.29 常磐線:勿来-植田間	90	0.29 常磐線:内郷-久之浜間 磐越東線:いわき-小川郷間	89	0	-	首都直下地震等による東京の被害想定報告書(平成24年4月18日公表)
	中小被害率(最大値)	-	3.15 常磐線:勿来-泉間	-	-	3.15 常磐線:勿来-植田間	-	3.44 常磐線:湯本-内郷間	-	0	-	
港湾	最大被害率(%)	-	86.4(中之作港)	-	-	60.2(勿来港)	-	75.4(久之浜港)	-	0.8(豊間港)	-	首都直下地震等による東京の被害想定報告書(平成24年4月18日公表)
ため池(Aランク箇所)		-	108	-	71	20	166	134	212	0	-	首都直下地震等による東京の被害想定報告書(平成24年4月18日公表)
上水道	断水率(%、最大値)	-	99.9	-	91.7	99.7	94.1	99.9	90.7	10.0	-	首都直下地震等による東京の被害想定報告書(平成24年4月18日公表)
	被害箇所	-	62,865	3,499	403	6,802	730	53,839	856	0	-	
下水道	被害箇所	-	-	1,317	46	-	176	-	339	-	-	首都直下地震等による東京の被害想定報告書(平成24年4月18日公表)
	被害延長(m)	-	290,052	-	-	207,822	-	299,241	-	105,585	-	
電力	停電世帯数(世帯)	-	55,180	20,670	17,513	7,544	23,242	61,765	32,159	28,676	-	首都直下地震等による東京の被害想定報告書(平成24年4月18日公表)
	復旧日数(日)	-	18	約7	3	1	5	6	8	10	-	
ガス	供給停止戸数(戸)	-	32,447	15,309	-	11,190	-	32,447	-	0	-	首都直下地震等による東京の被害想定報告書(平成24年4月18日公表)
人的被害(人)	死者	ゆれ・火災(最大ケース:朝5時)	294	446	-	86	-	1,017	0	-	-	南海トラフ巨大地震対策検討ワーキンググループ第一次報告(平成24年8月29日) 河田の被害曲線(1997)(H24東京都)及び東日本大震災の津波被災調査結果に基づき、津波高さや死亡率の関係を設定
		津波	1,618	内訳:直接死293、関連死116、死亡認定を受けた行方不明者37	182 (様々な要因を内包)	-	324 (様々な要因を内包)	-	442 (様々な要因を内包)	1,013	-	
		合計	1,912	-	86	-	1,017	-	1,013	-	-	
	重傷者数	ゆれ・火災(最大ケース:朝5時)	824	-	623 (様々な要因を内包)	126	823 (様々な要因を内包)	1,493	853 (様々な要因を内包)	0	-	南海トラフ巨大地震対策検討ワーキンググループ第一次報告(平成24年8月29日)
軽傷者数	ゆれ・火災(最大ケース:朝5時)	7,398	-	12,103 (様々な要因を内包)	1,545	15,844 (様々な要因を内包)	11,260	16,466 (様々な要因を内包)	0	-	南海トラフ巨大地震対策検討ワーキンググループ第一次報告(平成24年8月29日)	
避難者数(人)	当日・1日後	避難者	35,270	19,813	-	2,048	-	17,802	-	24,152	17,752	南海トラフ巨大地震対策検討ワーキンググループ第二次報告(平成25年3月18日)
		避難所外避難者	18,666	-	1,365	-	11,868	-	12,096	-	8,876	
		計	53,936	-	3,413 (発災翌日)	-	3,413	-	29,670	-	36,248	
	1週間後	避難者	23,243	-	-	3,577	-	15,645	-	14,478	9,832	
	避難所外避難者	8,172	-	-	3,577	-	15,645	-	1,698	1,092		
計	31,414	-	-	7,154	-	31,291	-	16,176	-	10,924		

※遠望所総地震の避難者数は沿岸部のみ

項目	データ出典
斜面崩壊危険度ランク	福島県土木部砂防課HP 東北地方太平洋沖地震による主な土砂災害状況 http://www.pref.fukushima.jp/sabou/topics//saigaiyohou/zyohou/H23sinsai-taisaku.pdf
地すべり危険度ランク	福島県土木部砂防課HP 東北地方太平洋沖地震による主な土砂災害状況
崖崩れ	*震災記録誌「いわき市・東日本大震災の記録と証言」第6章 データでみる災害状況および対応
建物被害	いわき市災害対策本部週報 経過374【いわき市対策本部】7月17日17:00発表
火災	いわき市災害対策本部週報 経過294【いわき市対策本部】12月27日17:00発表
道路施設(橋梁)	震災記録誌「いわき市・東日本大震災の記録と証言」第6章 データでみる災害状況および対応
上水道	震災記録誌「いわき市・東日本大震災の記録と証言」第6章 データでみる災害状況および対応
下水道	震災記録誌「いわき市・東日本大震災の記録と証言」第6章 データでみる災害状況および対応
電力	いわき市発行「東日本大震災から1年 いわき市の記録」
ガス	いわき市発行「東日本大震災から1年 いわき市の記録」
人的被害	いわき市災害対策本部週報 経過374【いわき市対策本部】7月17日17:00発表
避難者数	いわき市役所災害対策本部 2011.8.19発表 東日本大震災被害報告～いわき市～

図 1-1 被害想定結果一覧

2. 地震・津波被害

2.1. 建物被害

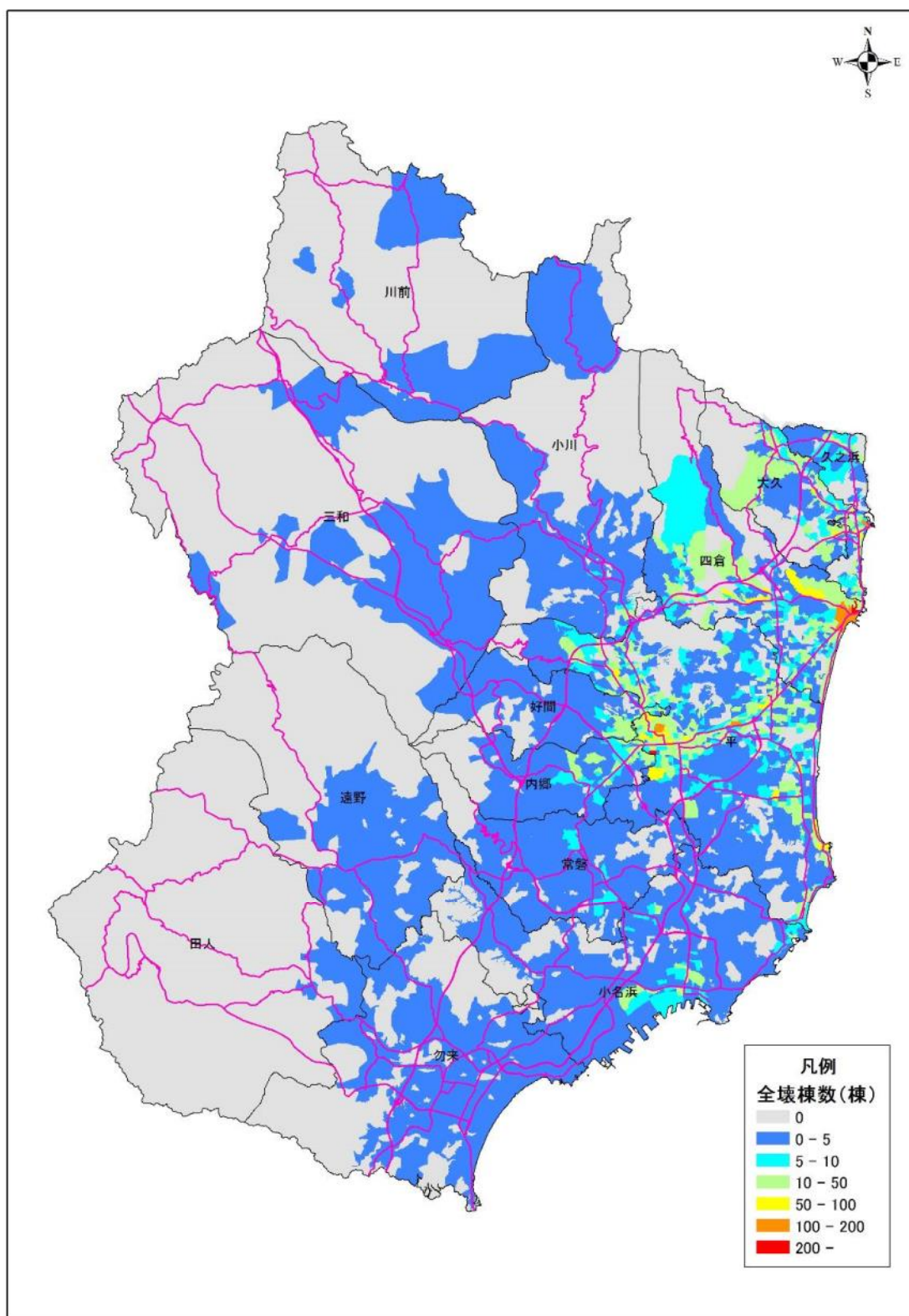


図 2-1 全壊棟数：双葉断層地震

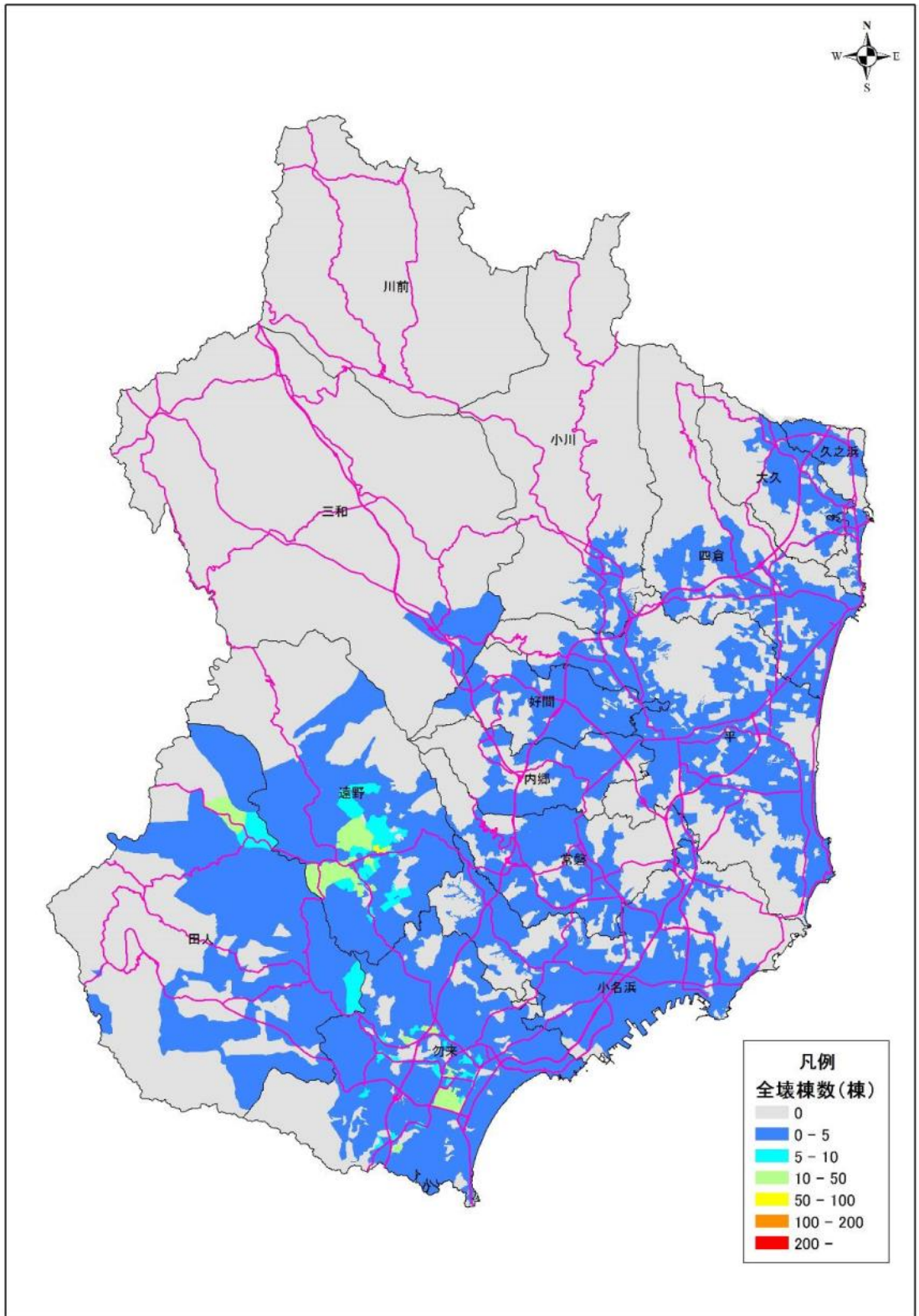


图 2-2 全壊棟数：井戸沢断層地震

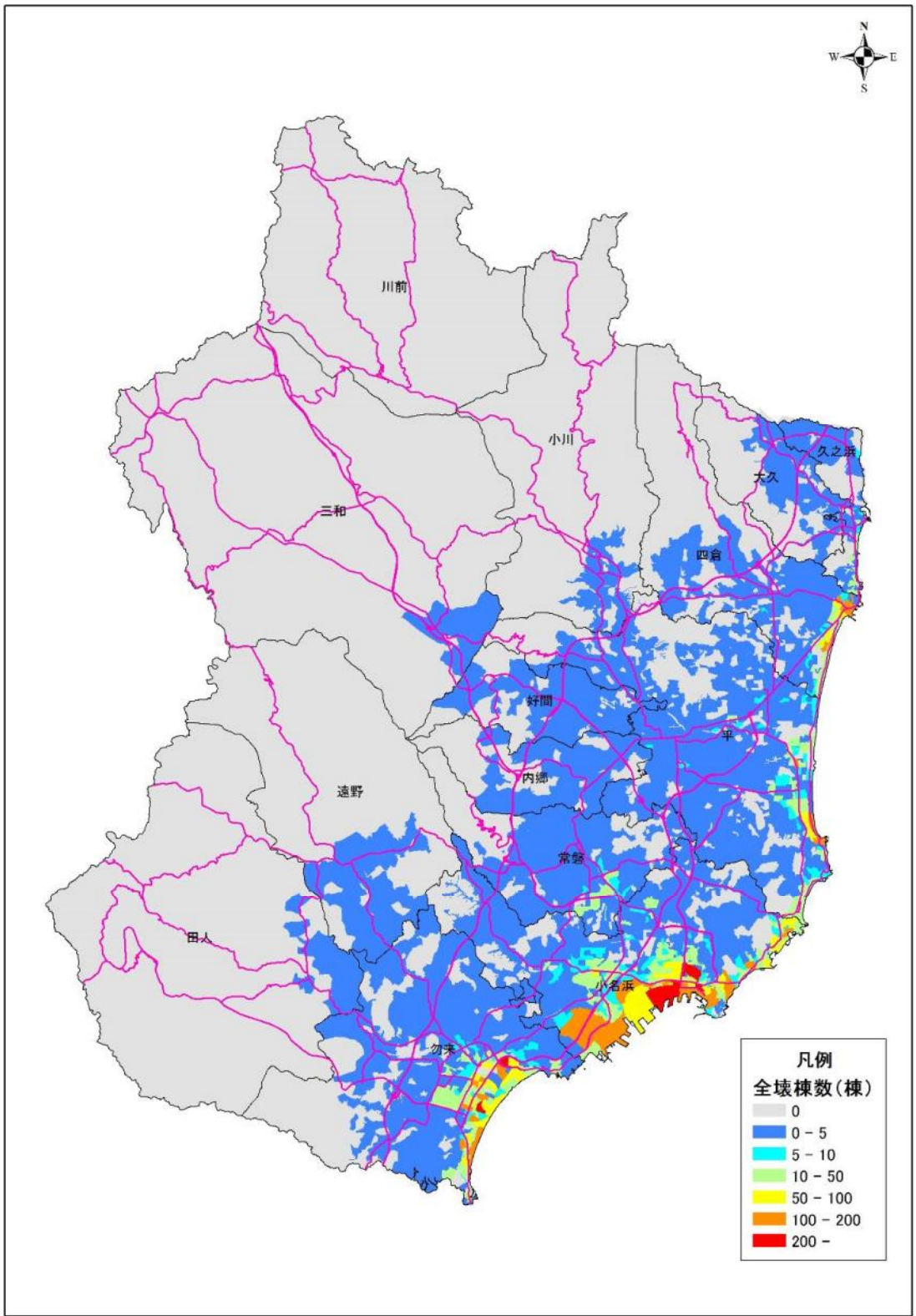


図 2-3 全壊棟数：東北地方太平洋沖地震

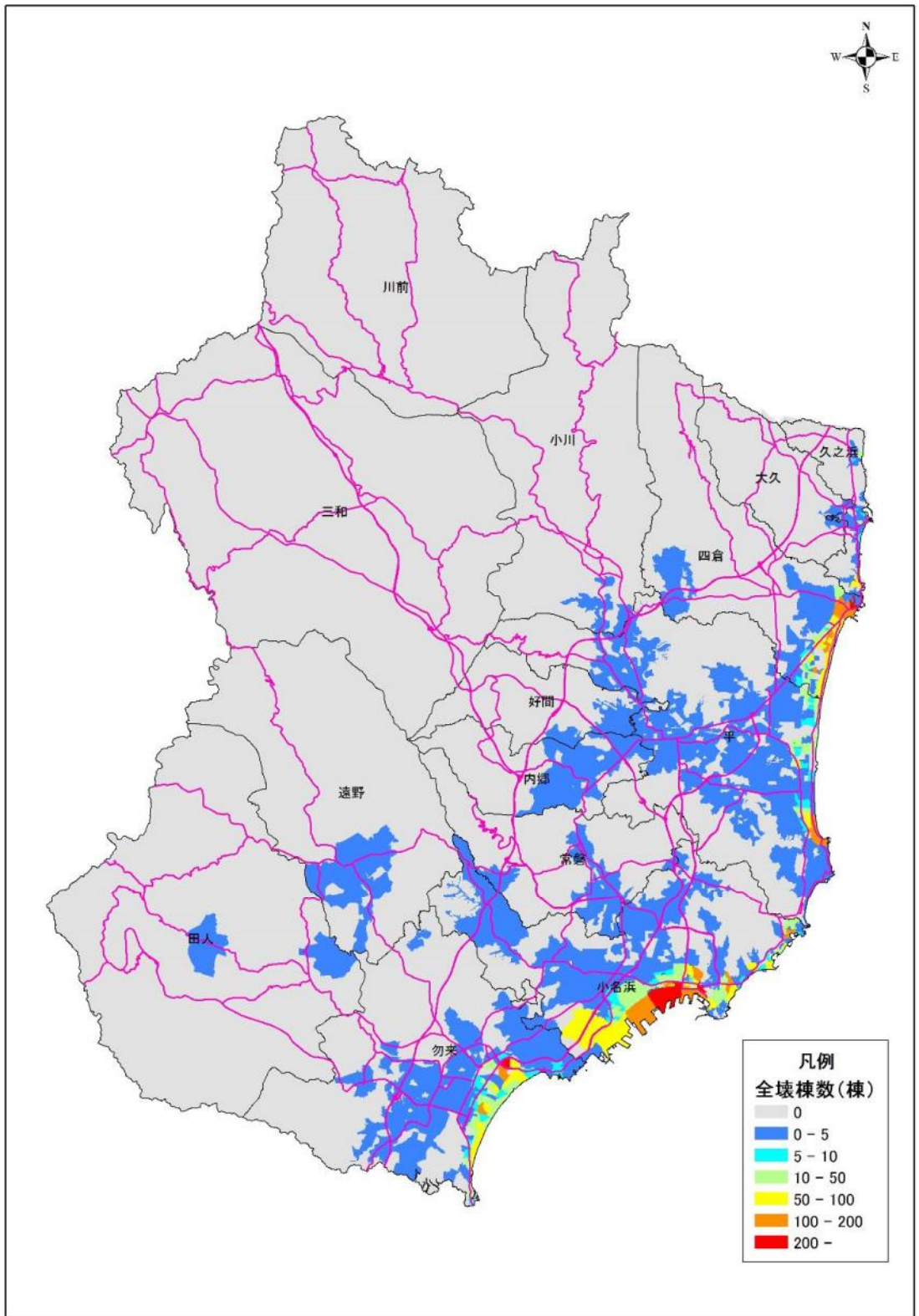


图 2-4 全壊棟数：福島県沖地震

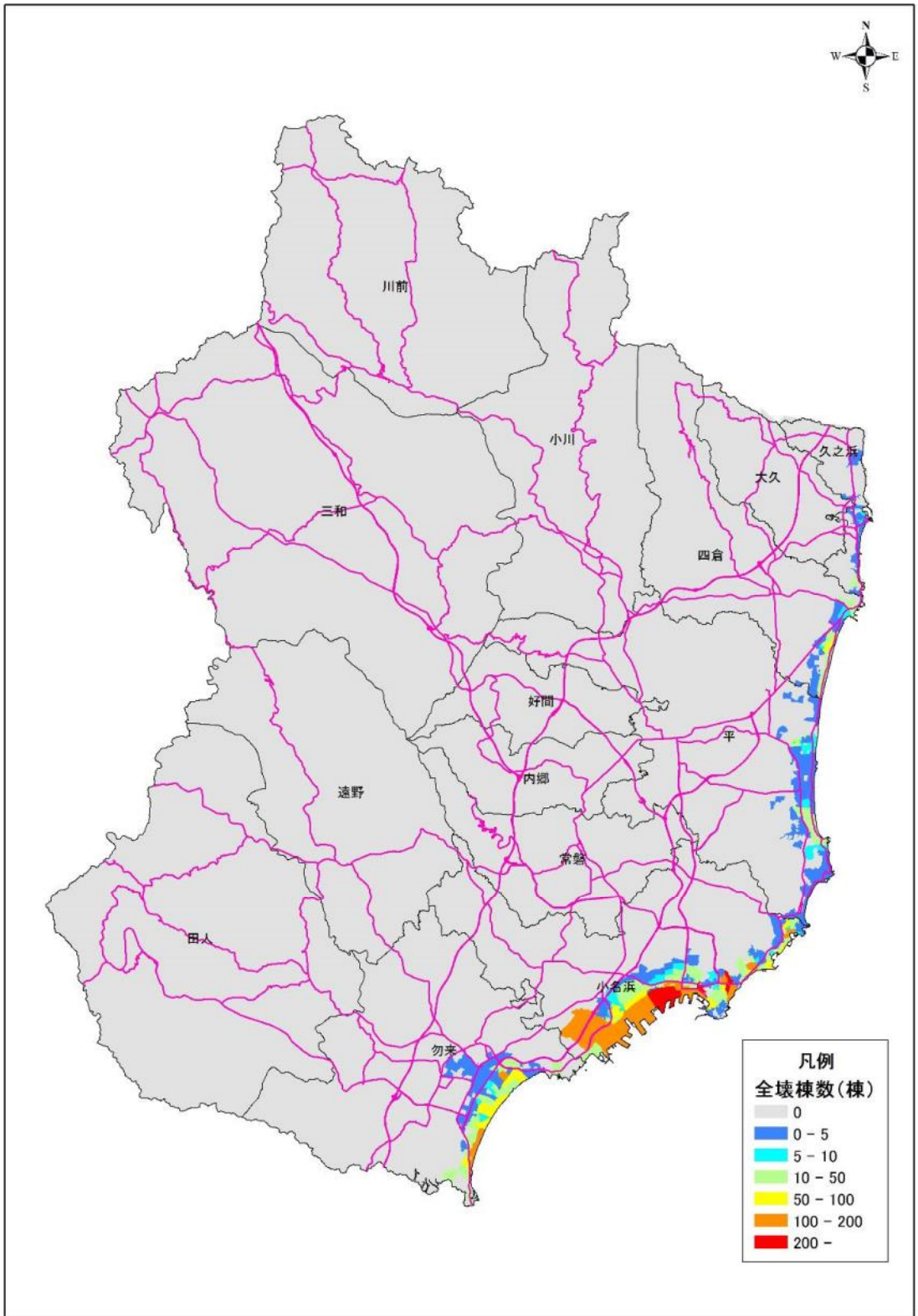


图 2-5 全壊棟数：茨城県沖地震

2.2. 土砂災害

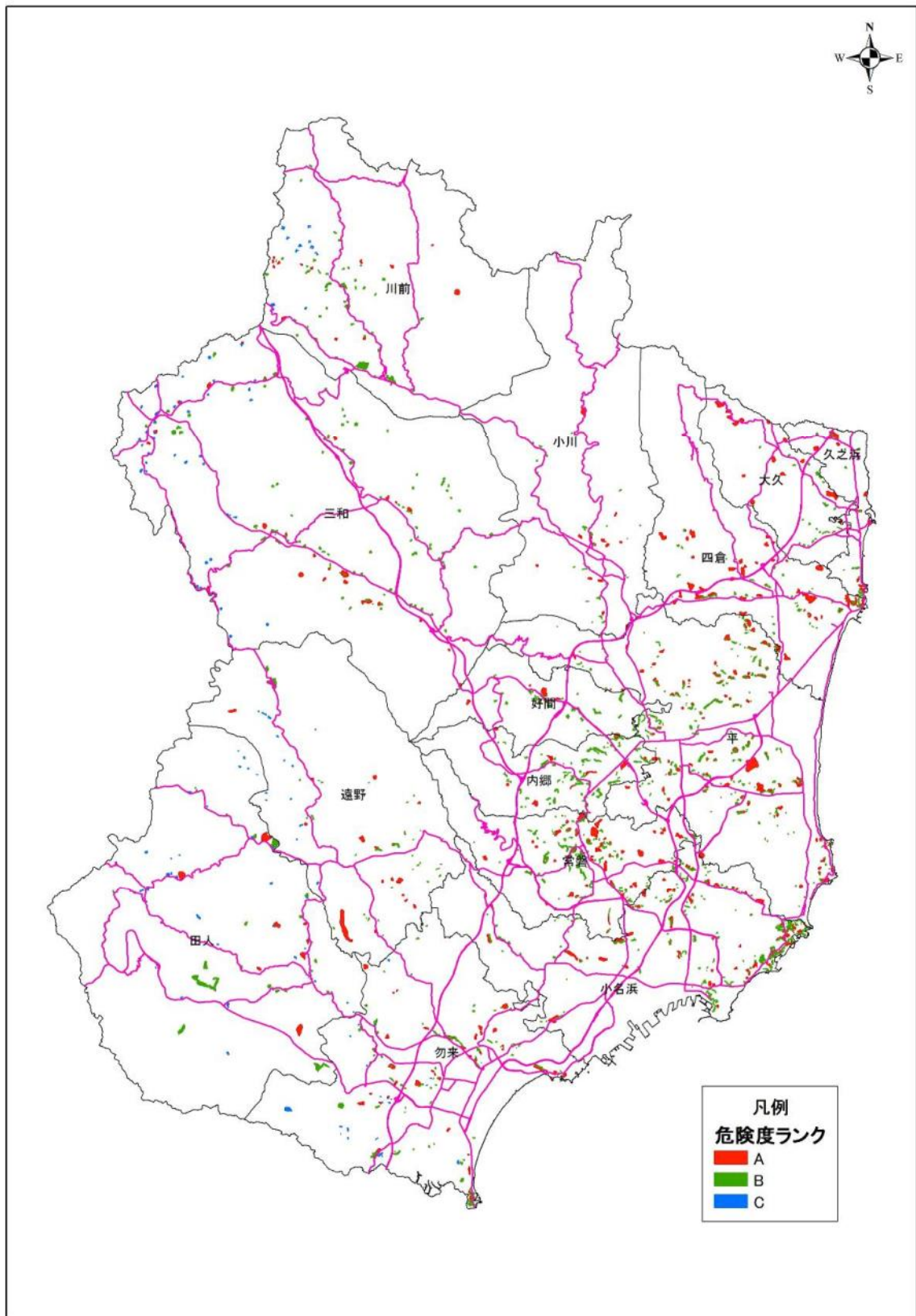


図 2-6 土砂災害(斜面崩壊)：双葉断層地震

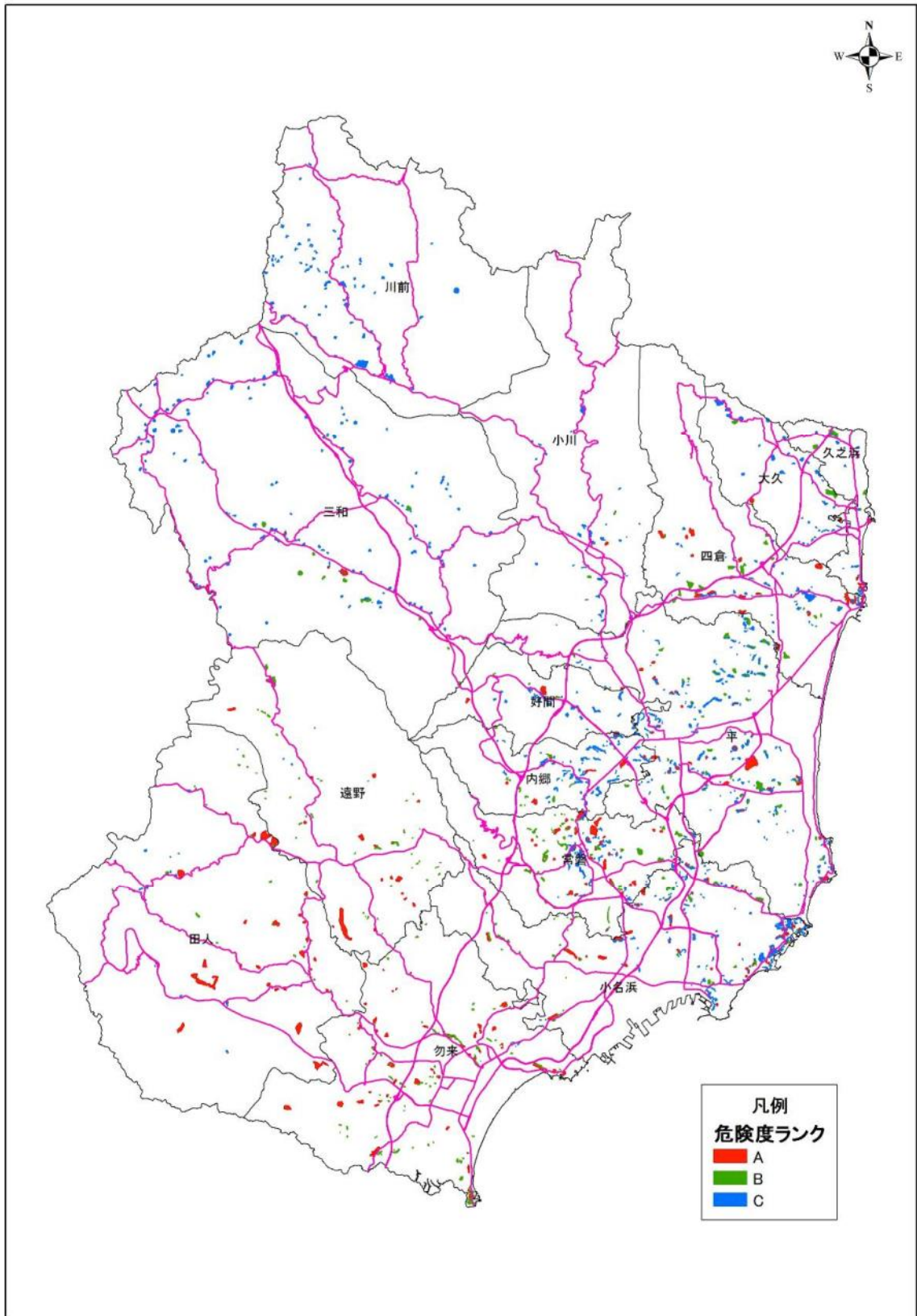


図 2-7 土砂災害(斜面崩壊)：井戸沢断層地震

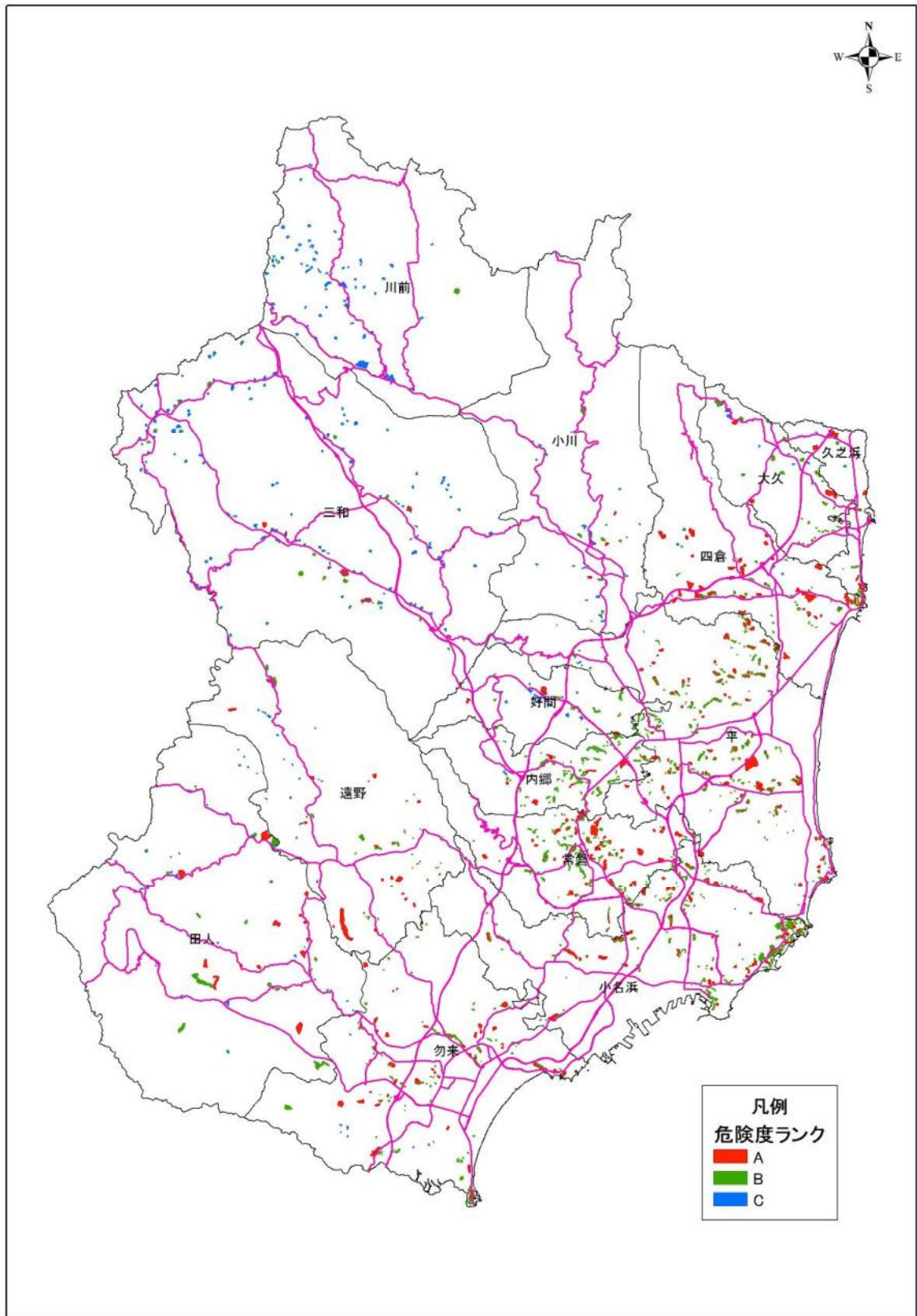


図 2-8 土砂災害(斜面崩壊)：東北地方太平洋沖地震

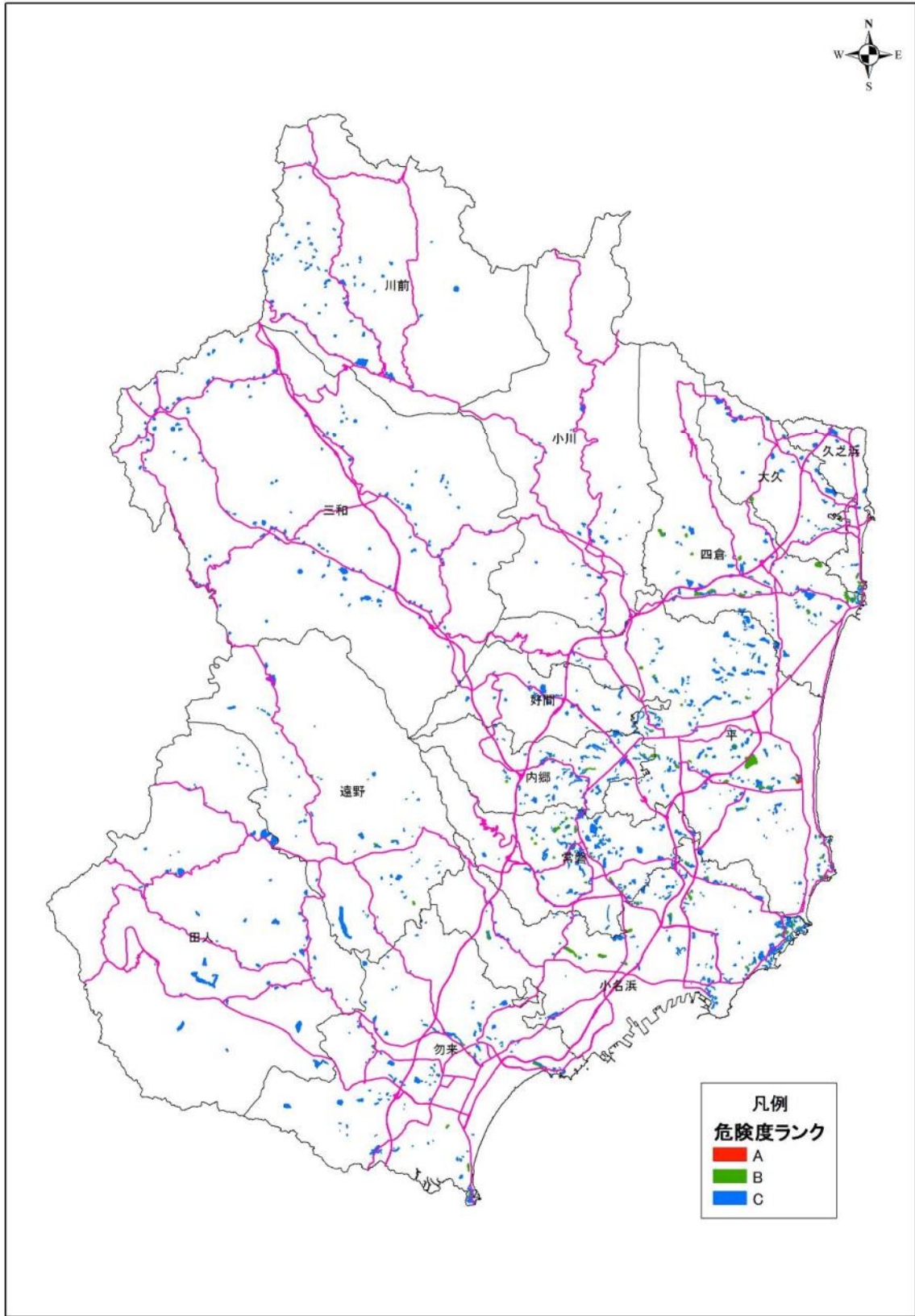


図 2-9 土砂災害(斜面崩壊)：福島県沖地震

2.3. 液状化

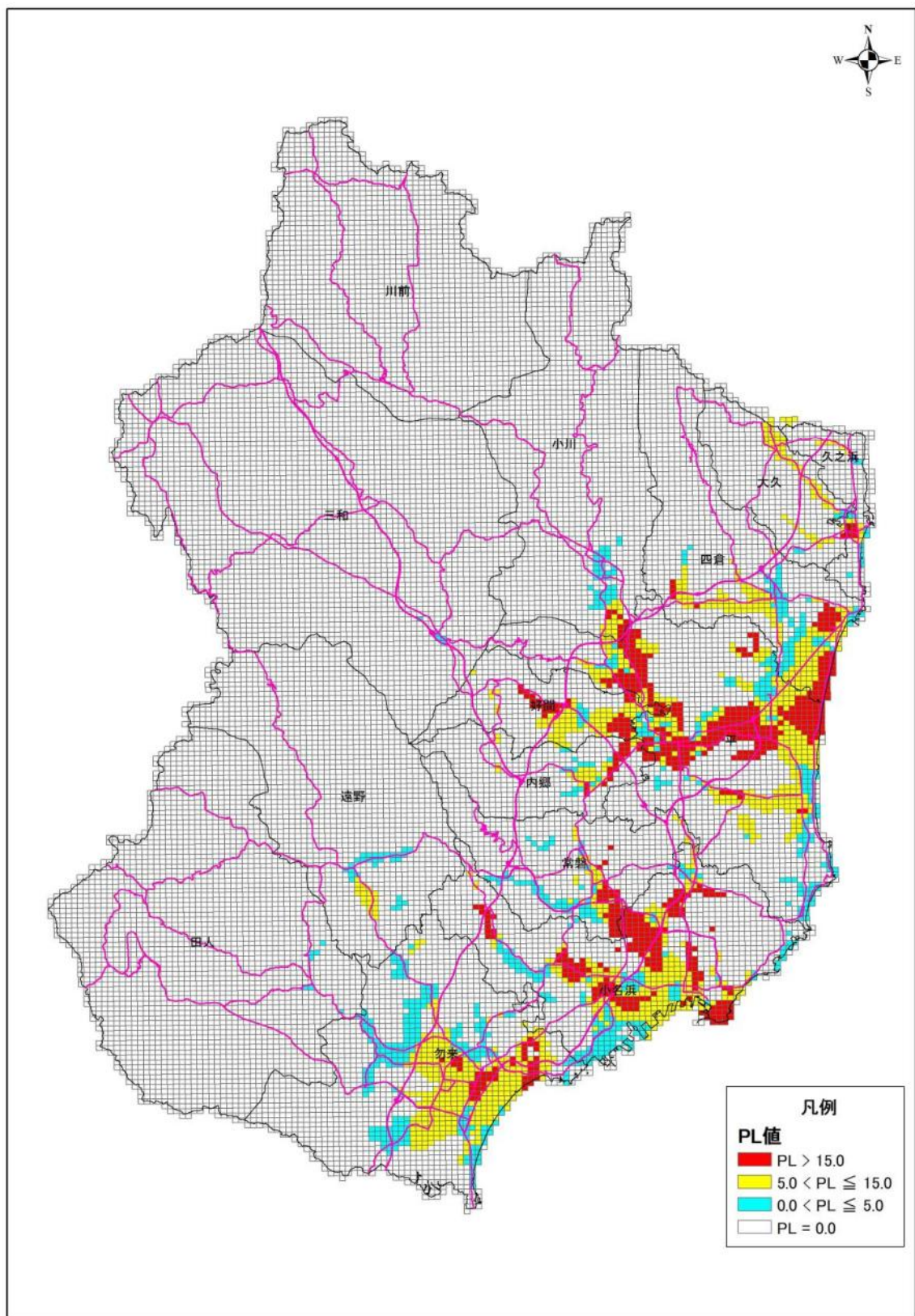


图 2-10 PL 值：双葉断層地震

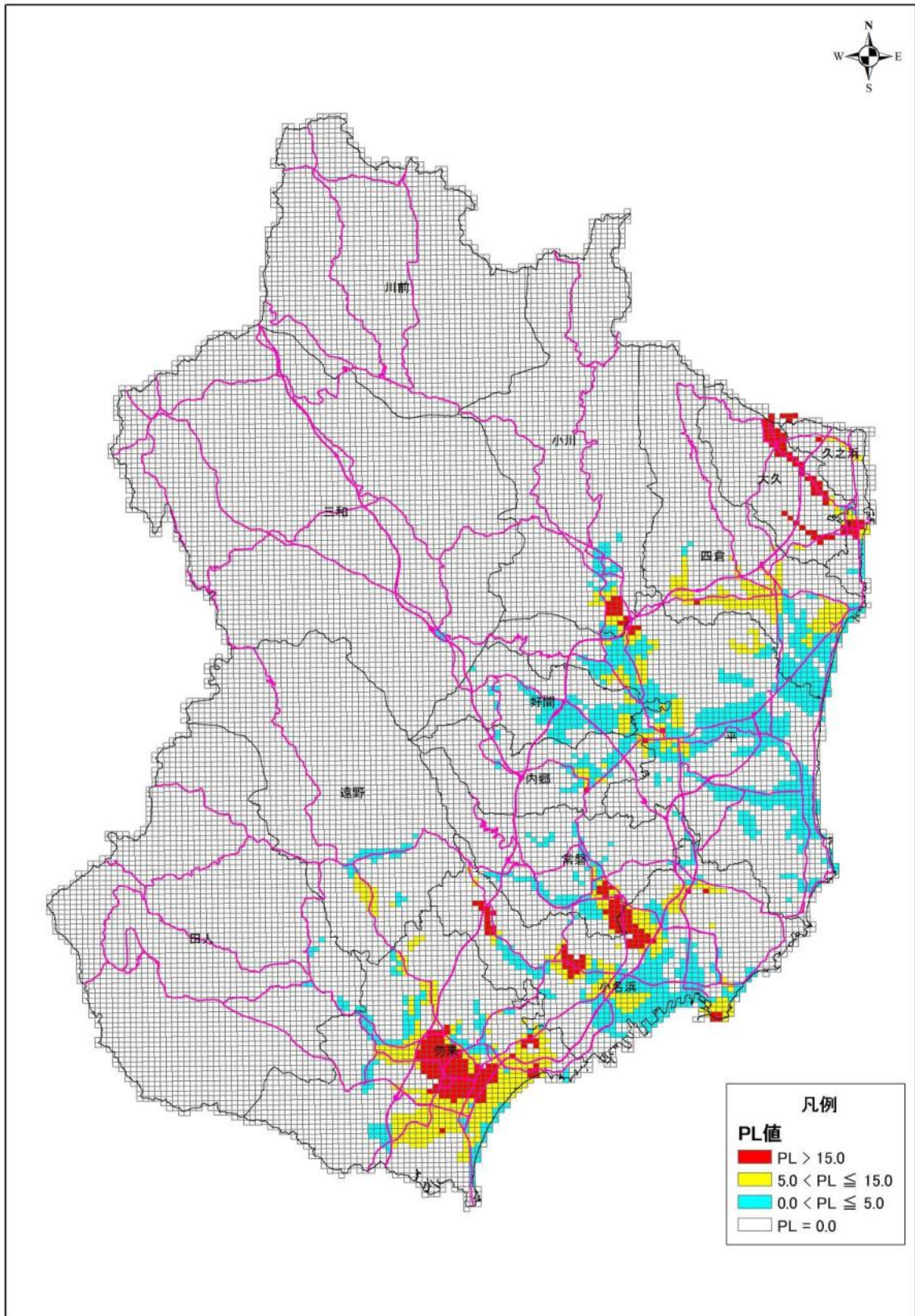


图 2-11 PL 值：井戸沢断層地震

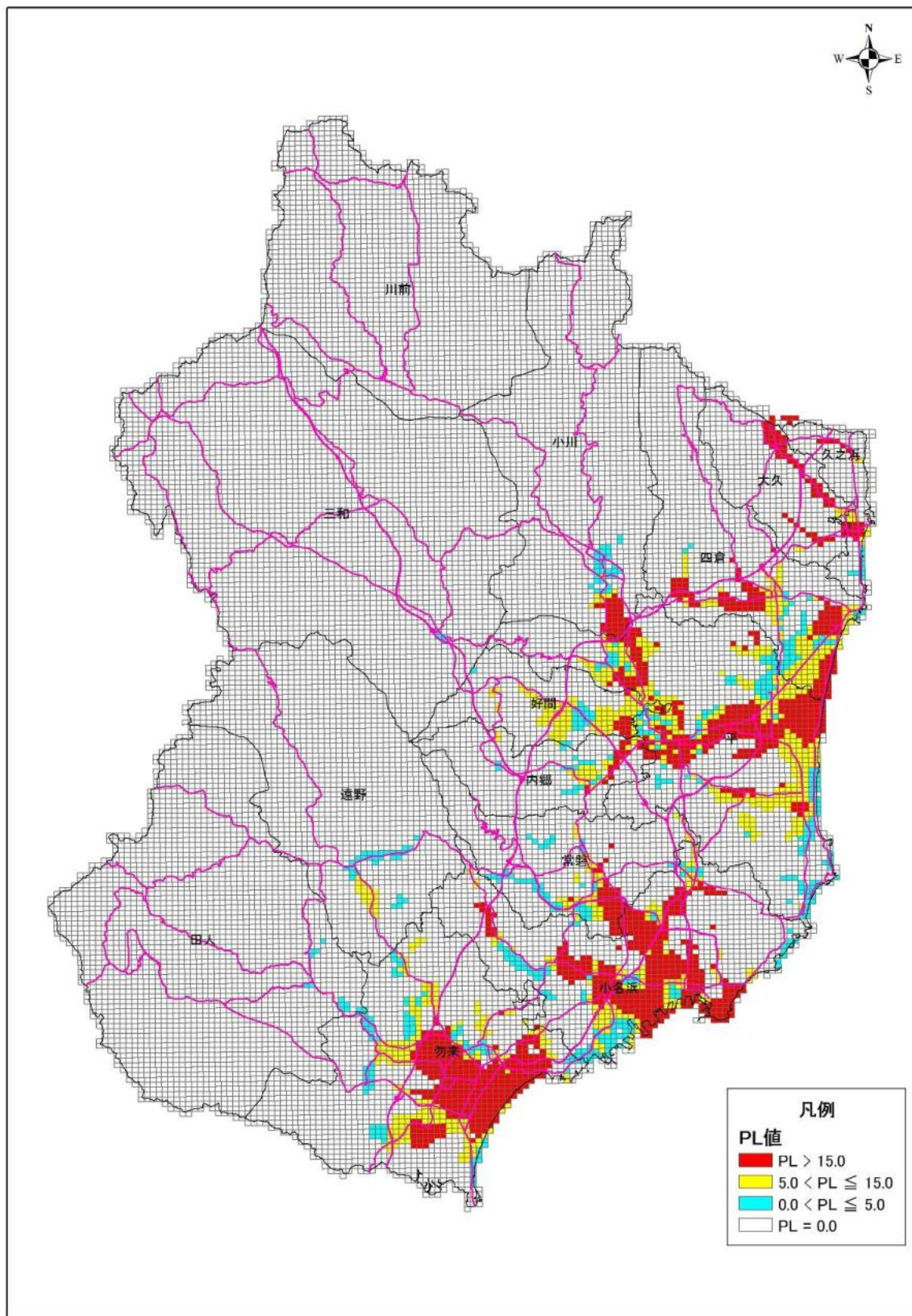


图 2-12 PL 值：東北地方太平洋沖地震

2.4. 交通施設被害

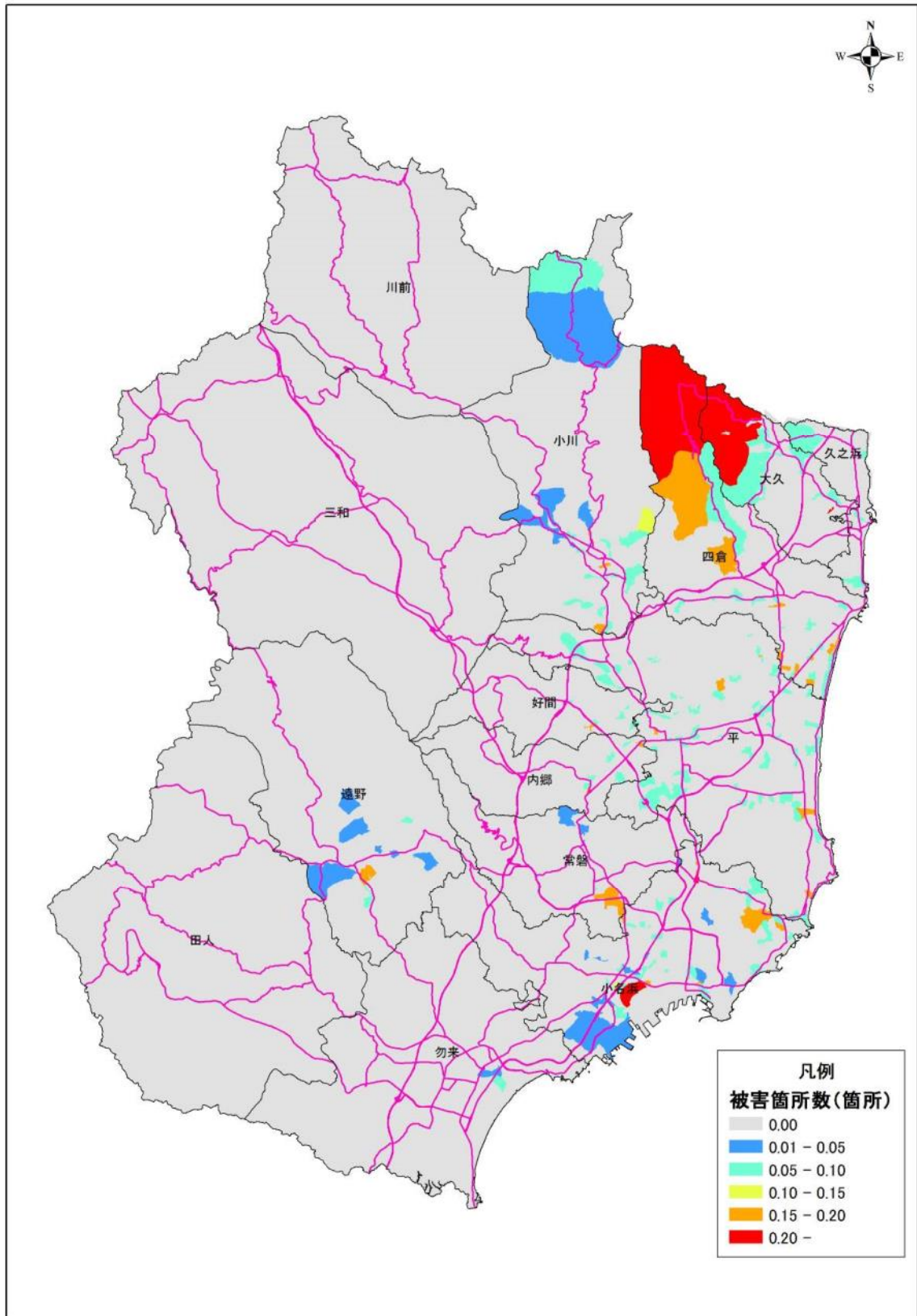


図 2-14 交通施設(道路橋梁、大被害箇所数)：双葉断層地震

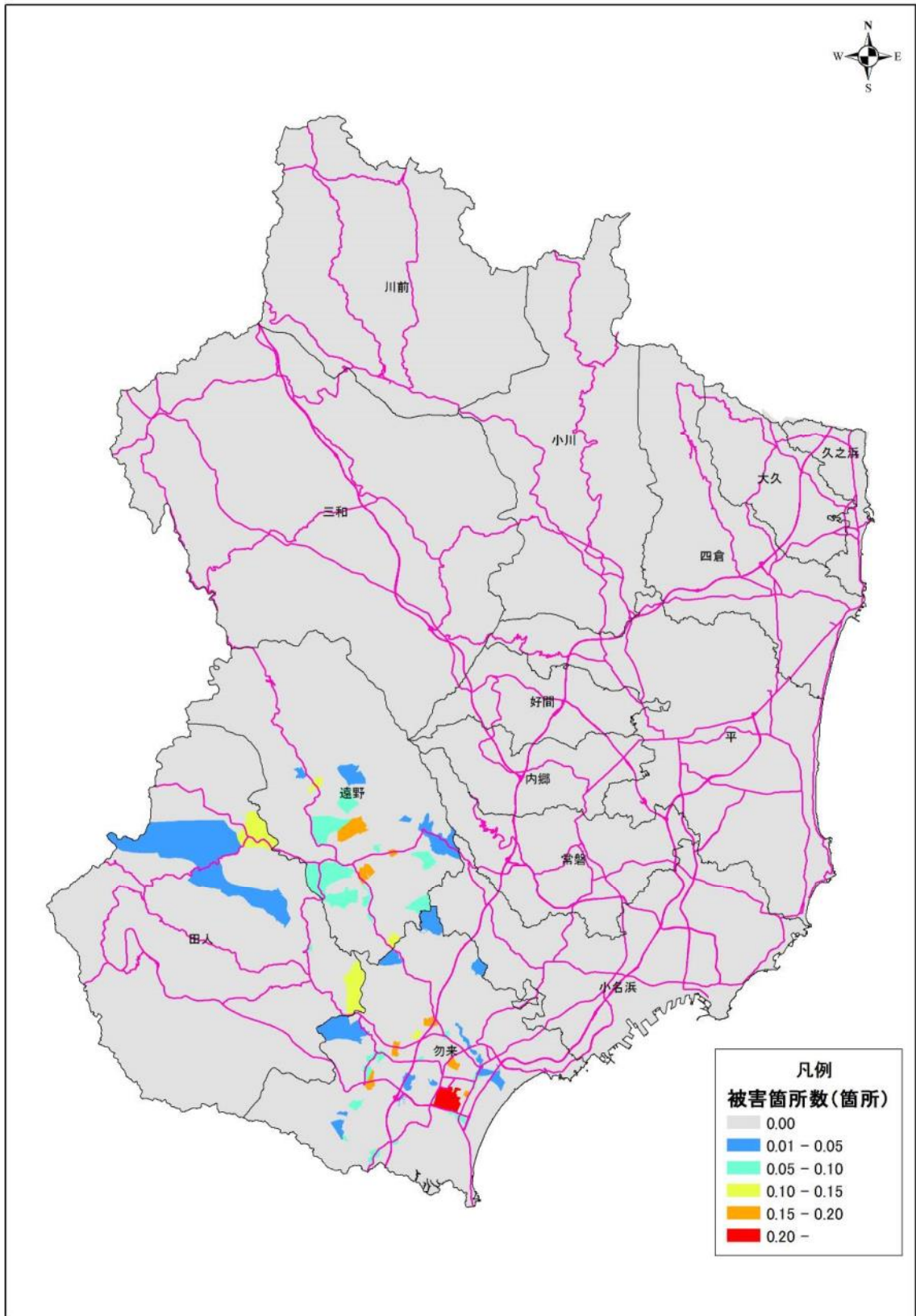


图 2-15 交通施設(道路橋梁、大被害箇所数)：井戸沢断層地震

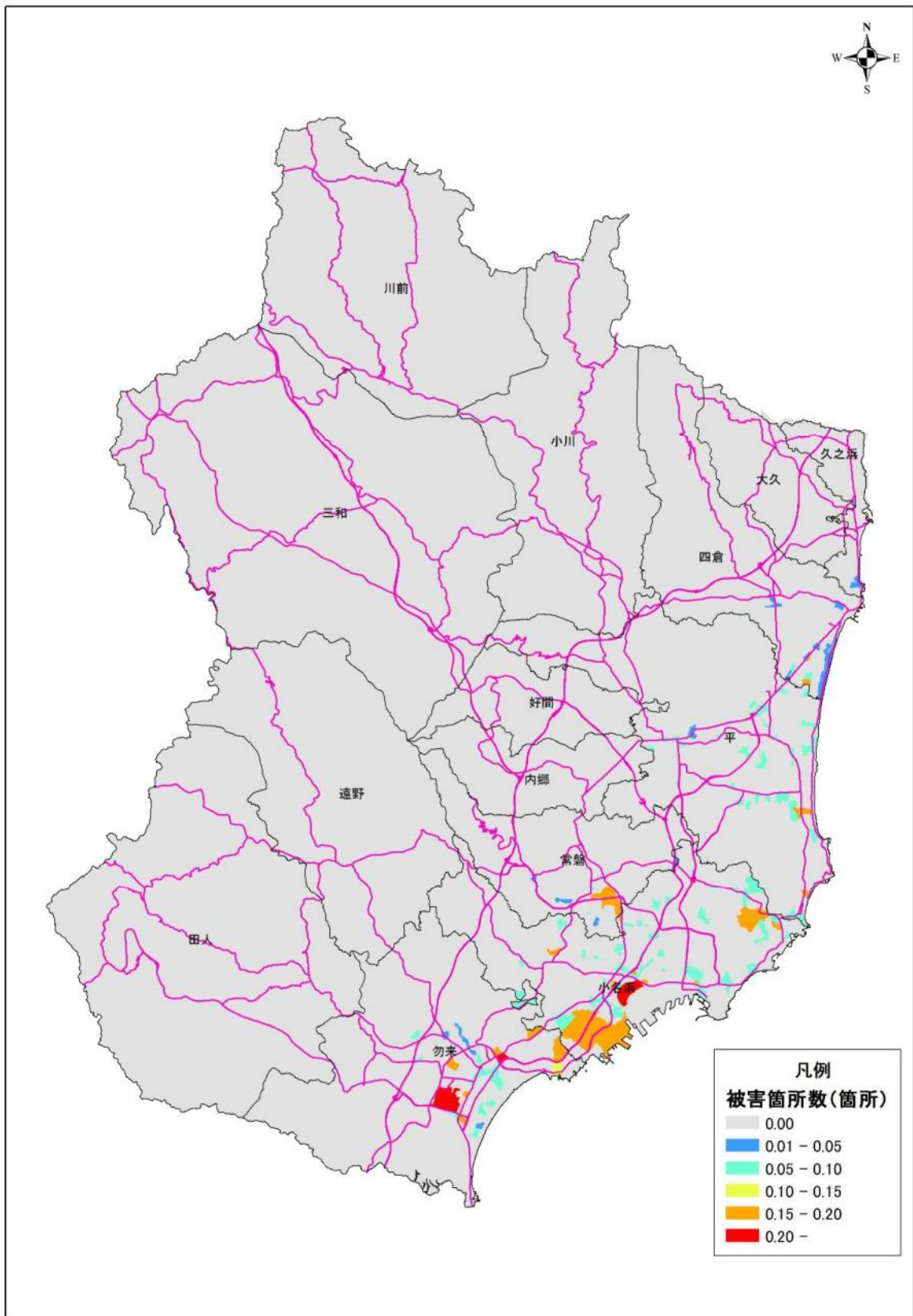


図 2-16 交通施設(道路橋梁、大被害箇所数)：東北地方太平洋沖地震

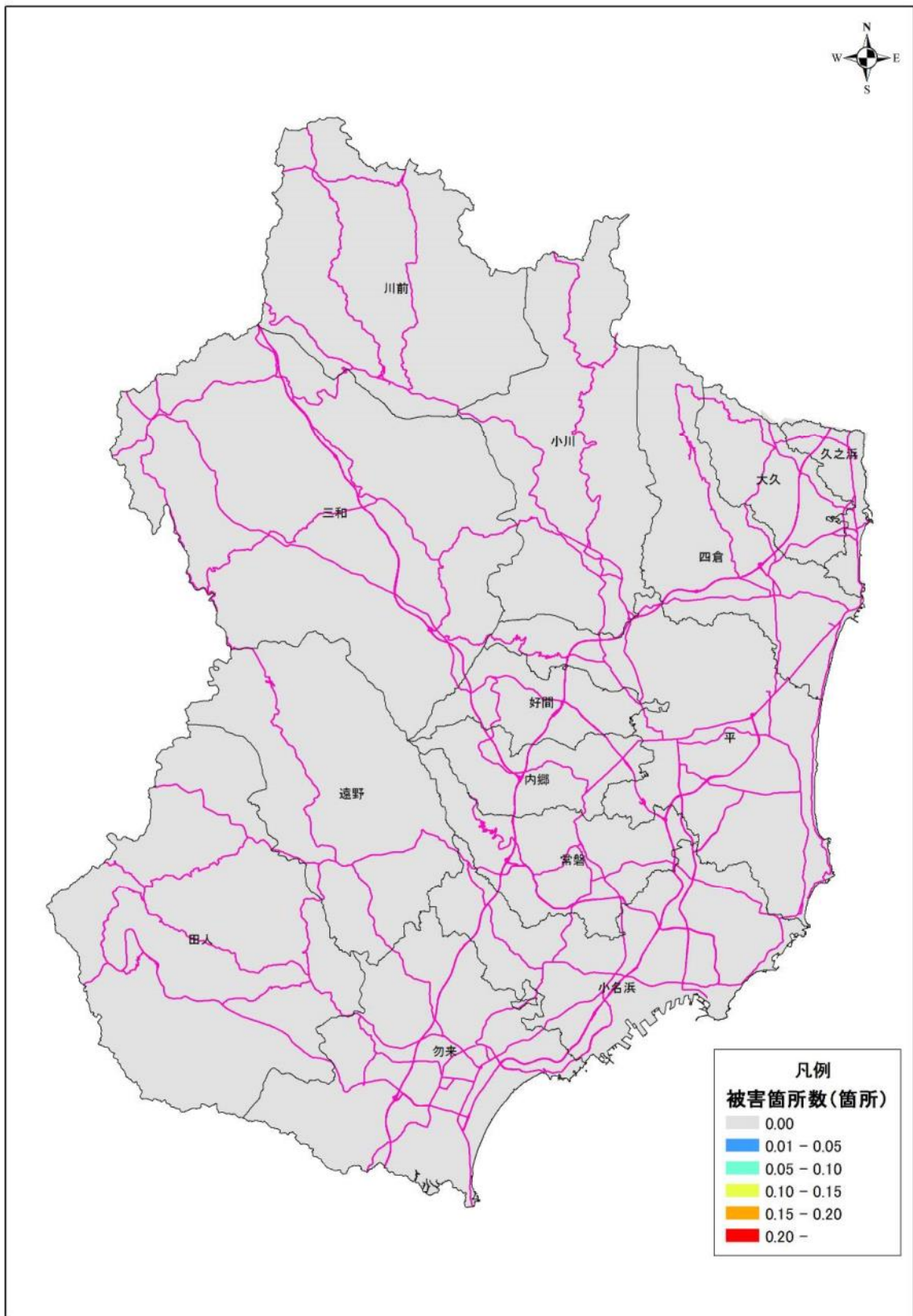


图 2-17 交通施設(道路橋梁、大被害箇所数)：福島県沖地震

2.5. ライフライン（上水道）

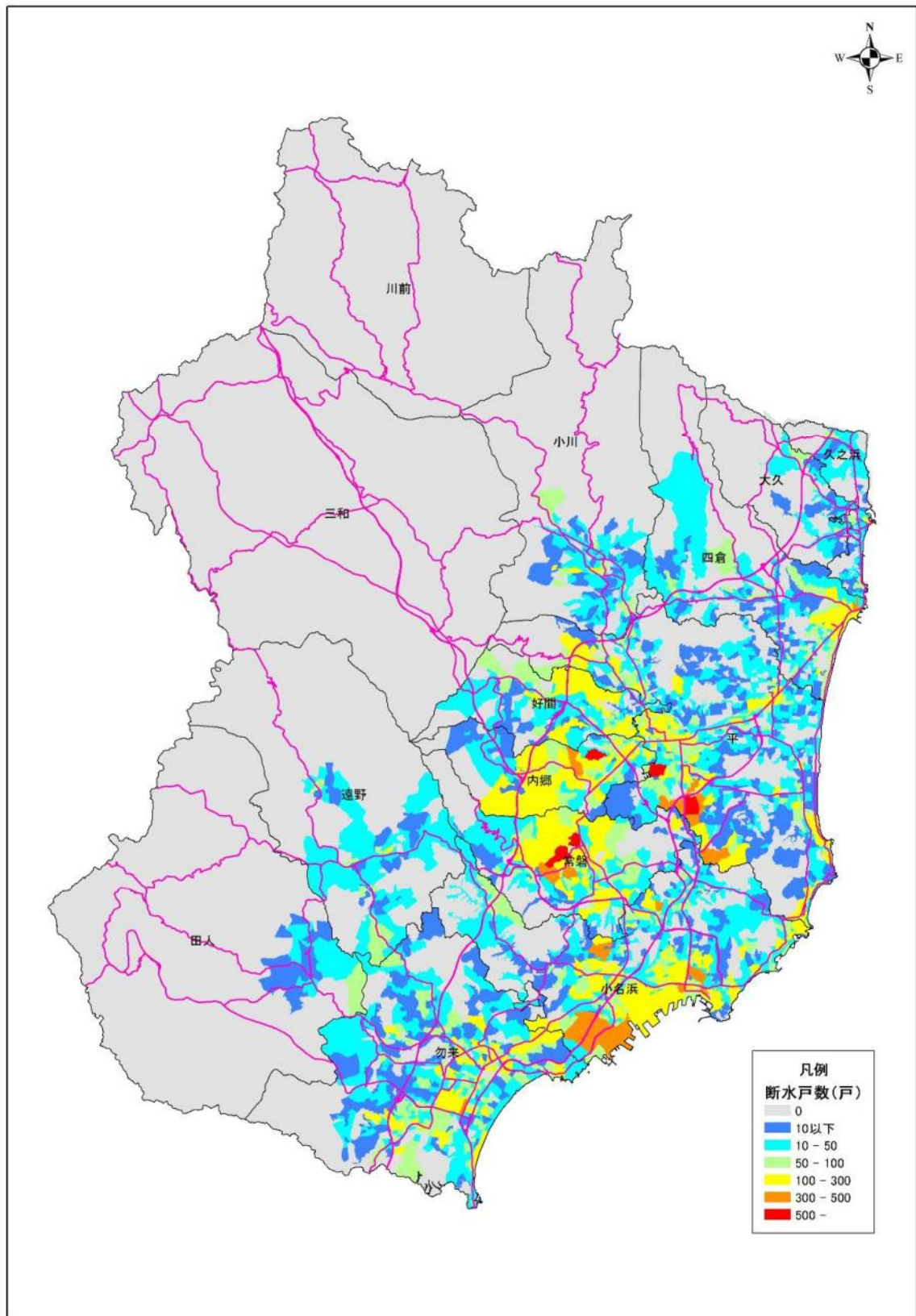


図 2-18 ライフライン(上水道、断水戸数)：双葉断層地震

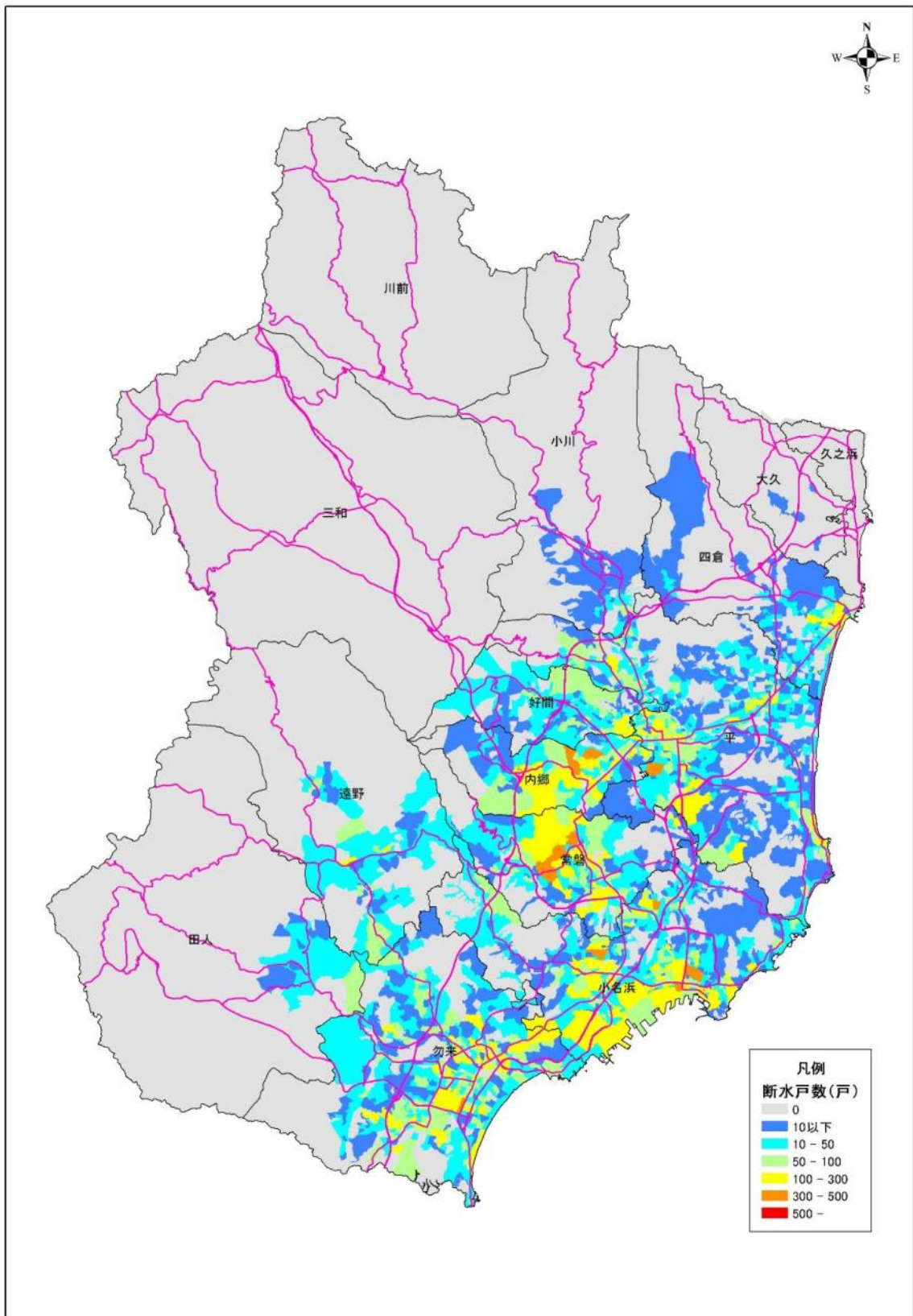


図 2-19 ライフライン(上水道、断水戸数) : 井戸沢断層地震

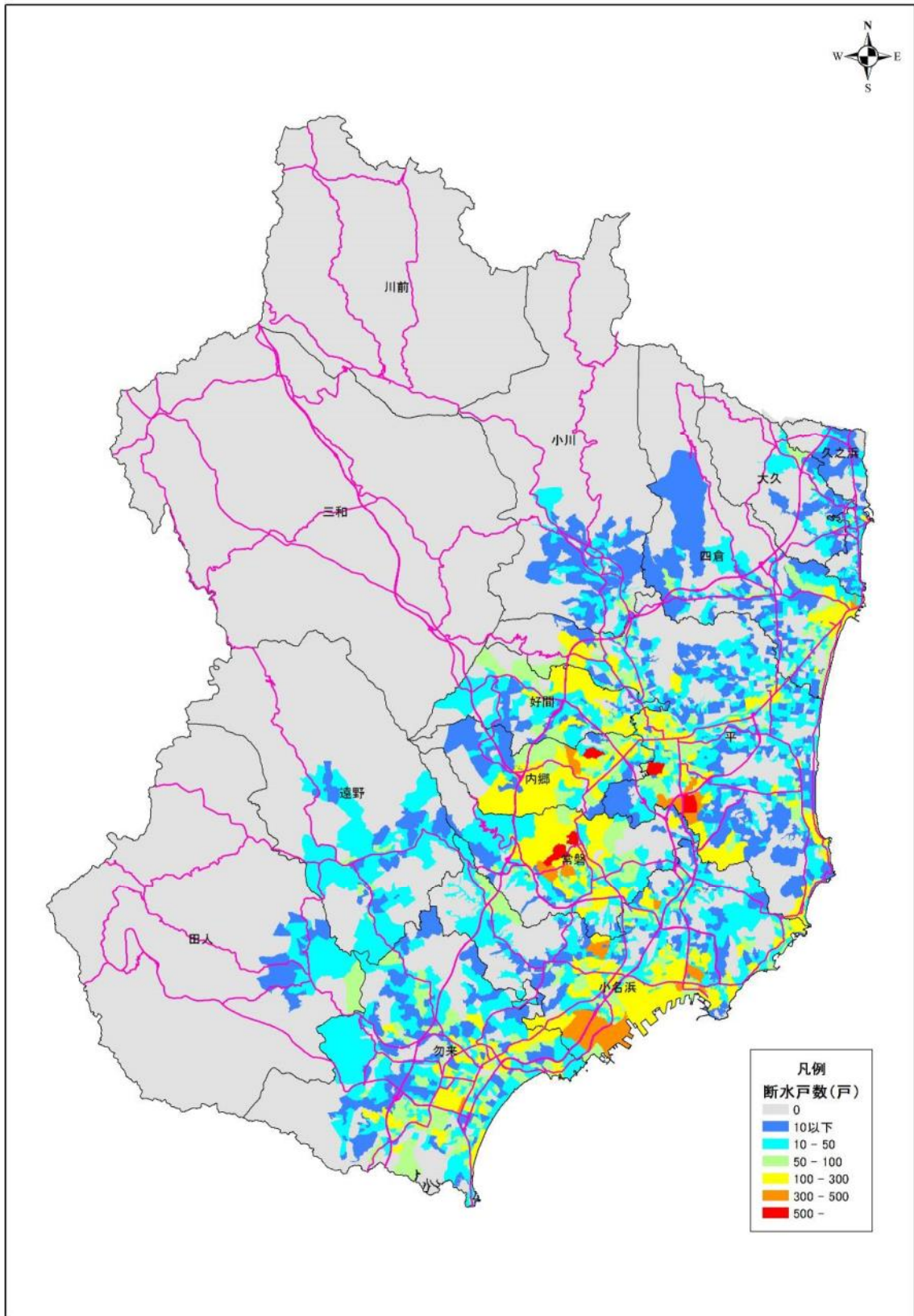


図 2-20 ライフライン(上水道、断水戸数)：東北地方太平洋沖地震

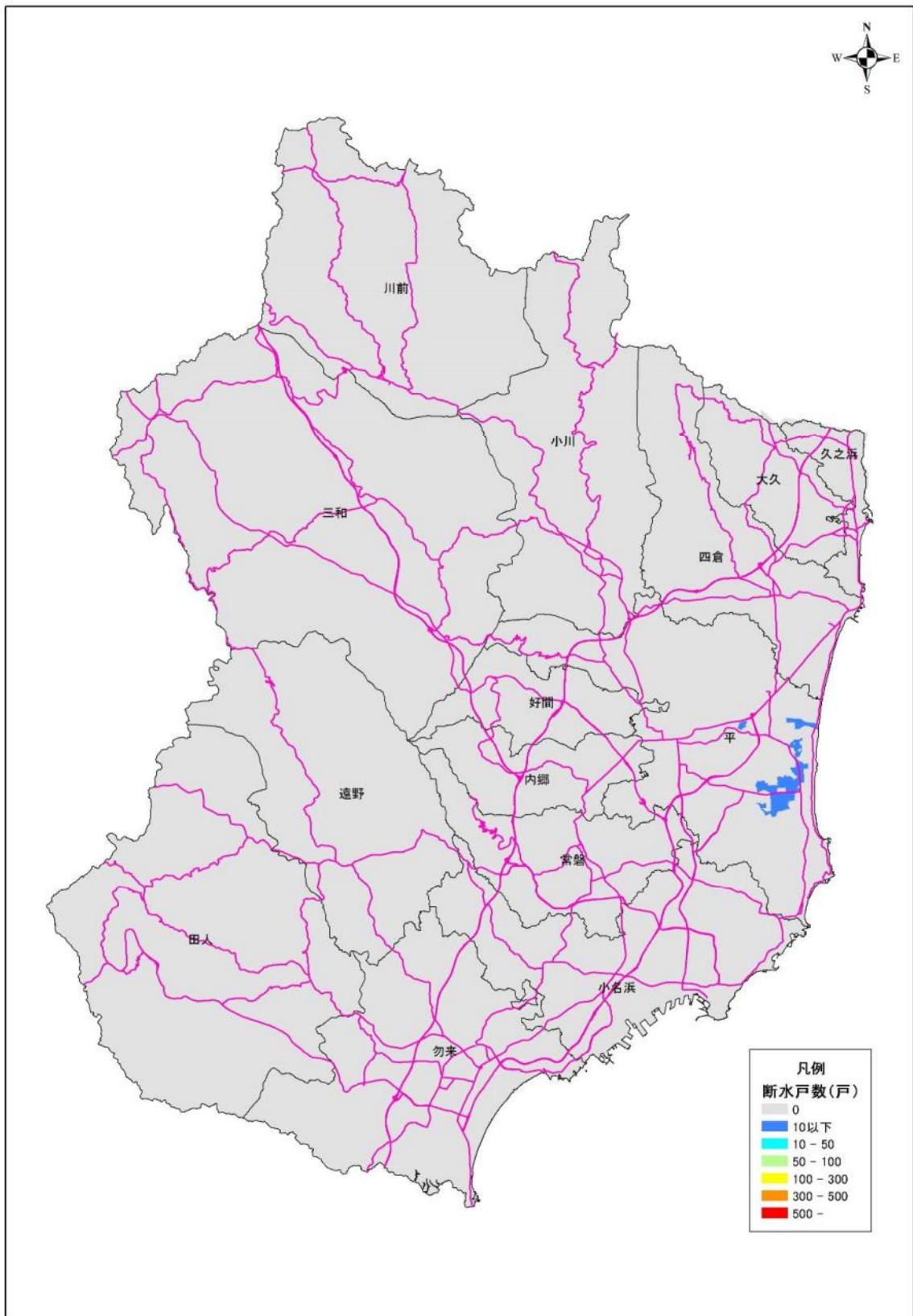


図 2-21 ライフライン(上水道、断水戸数)：福島県沖地震

2.6. 炎上出火

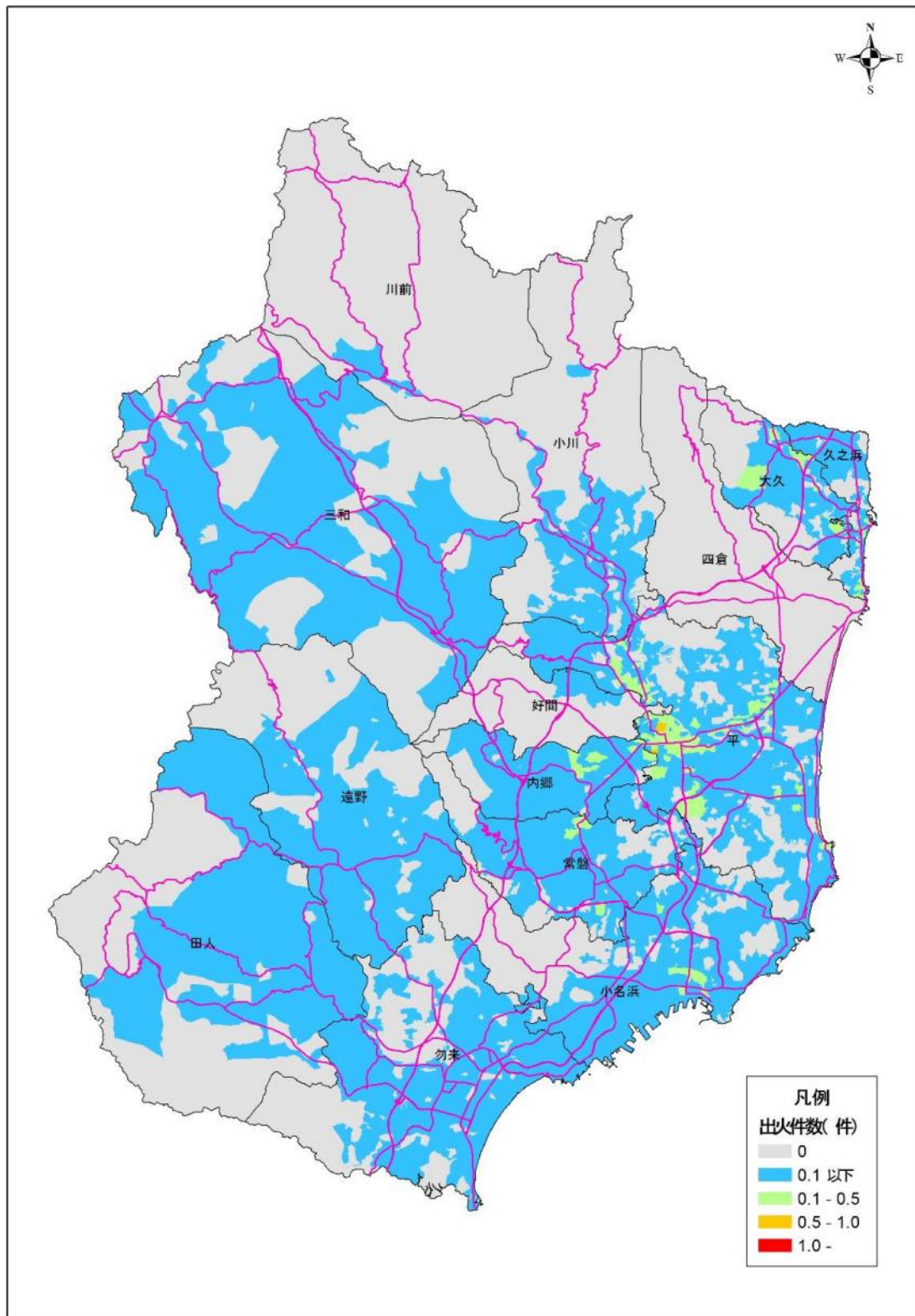


図 2-22 炎上出火件数（最大ケース（夜 6 時））：双葉断層地震

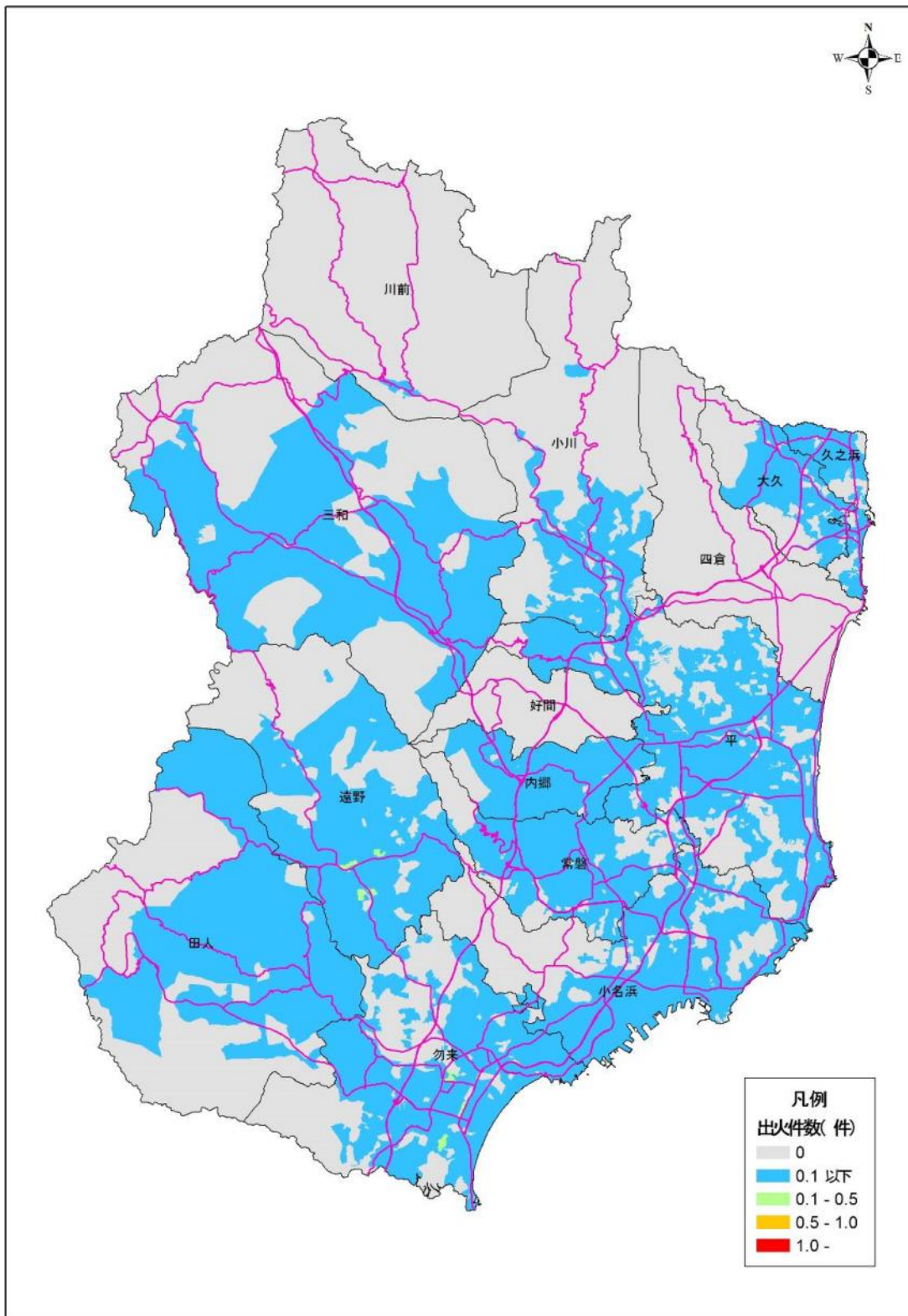


図 2-23 炎上出火件数（最大ケース（夜 6 時））：井戸沢断層地震

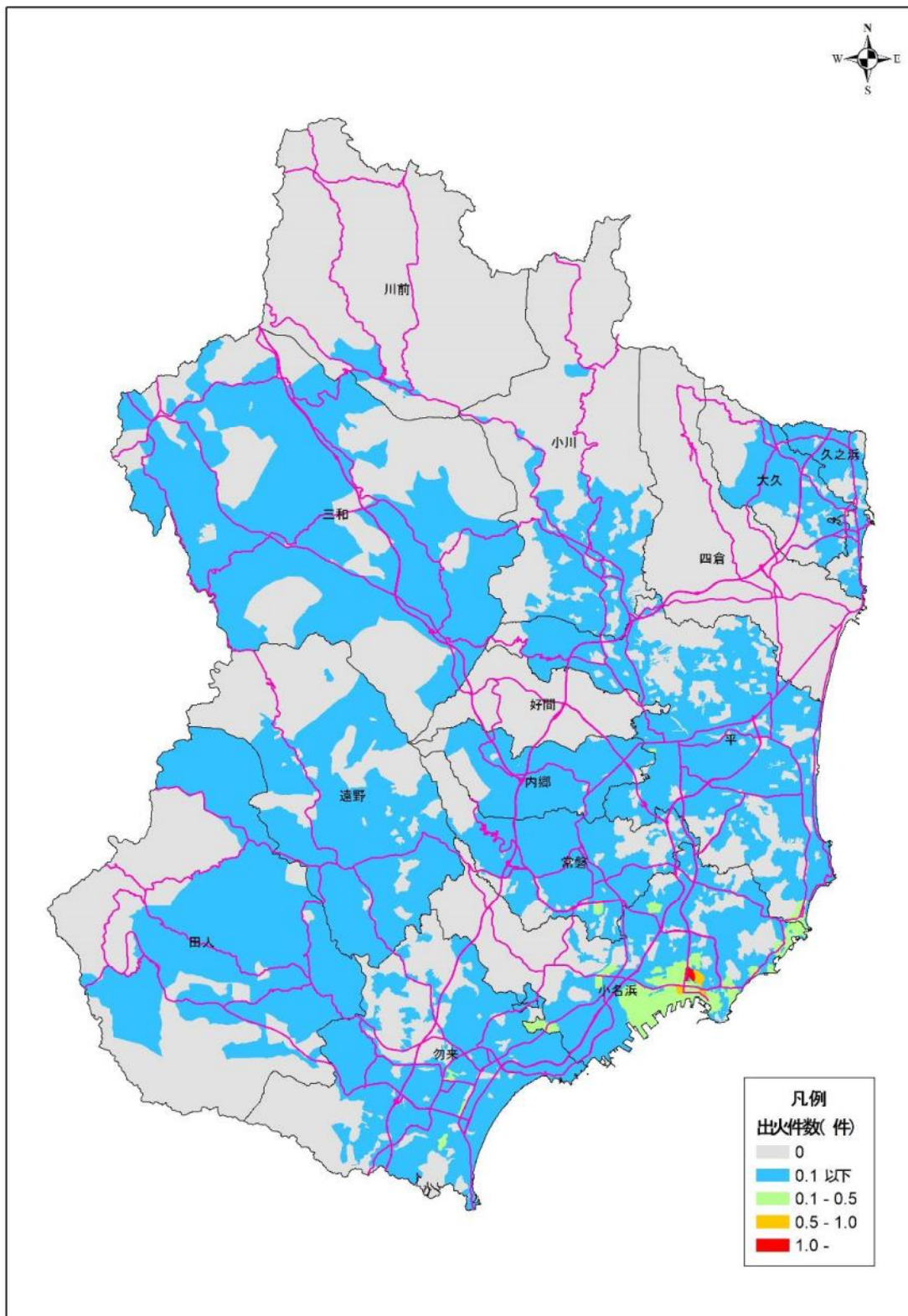


図 2-24 炎上出火件数 (最大ケース (夜 6 時)) : 東北地方太平洋沖地震

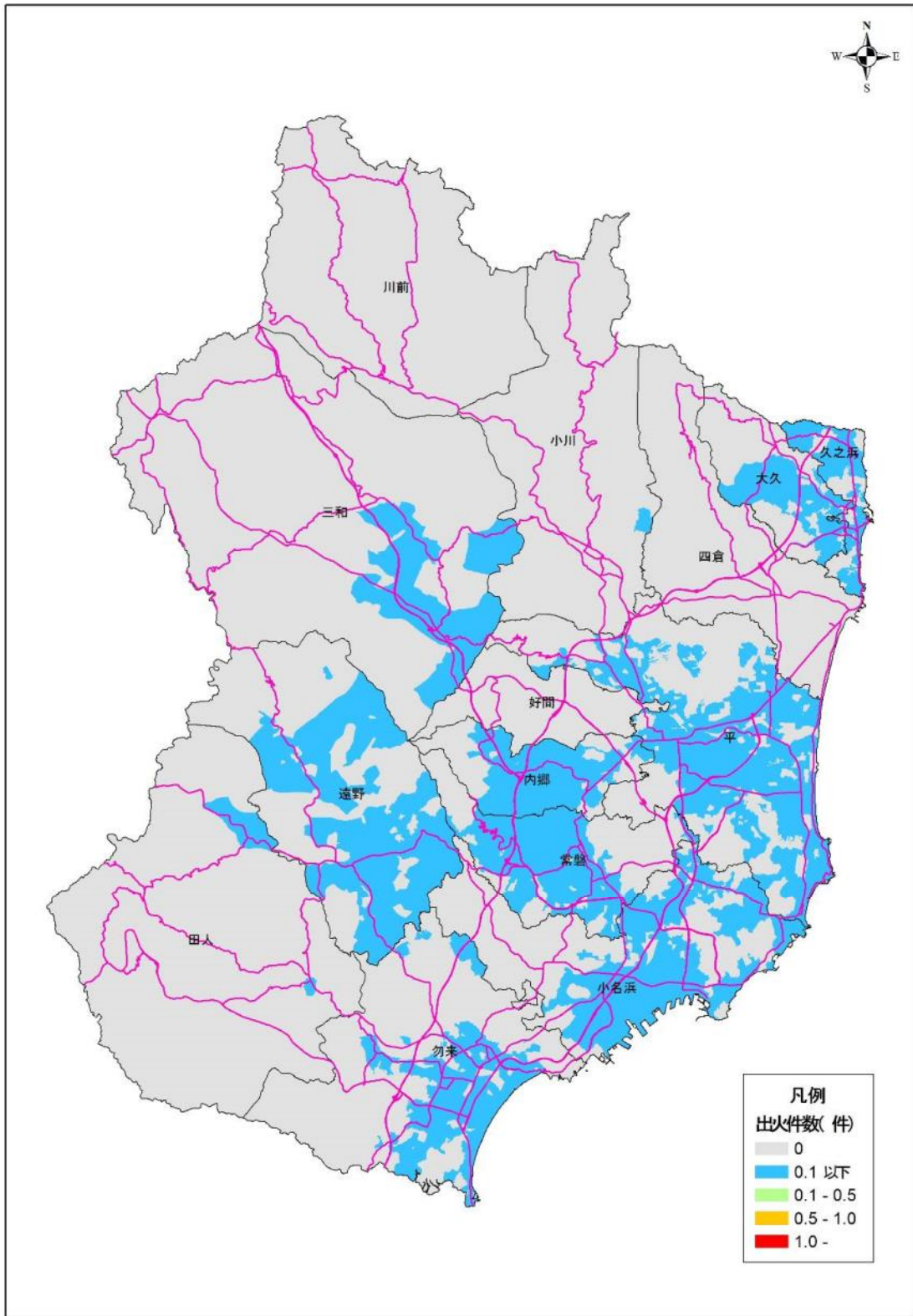


図 2-25 炎上出火件数（最大ケース（夜 6 時））：福島県沖地震

2.7. 人的被害

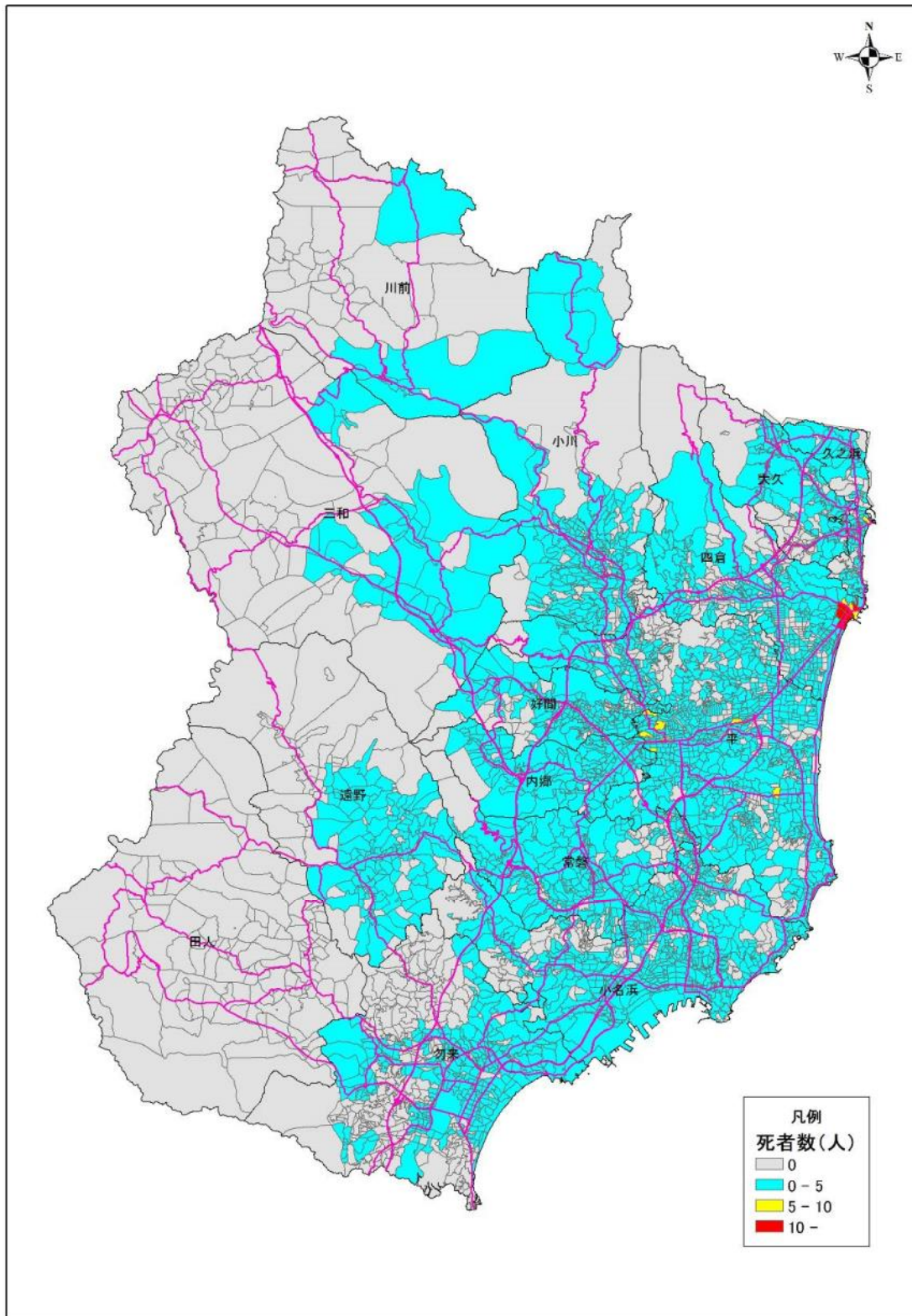


図 2-26 人的被害（死者数）（最大ケース（朝5時））：双葉断層地震

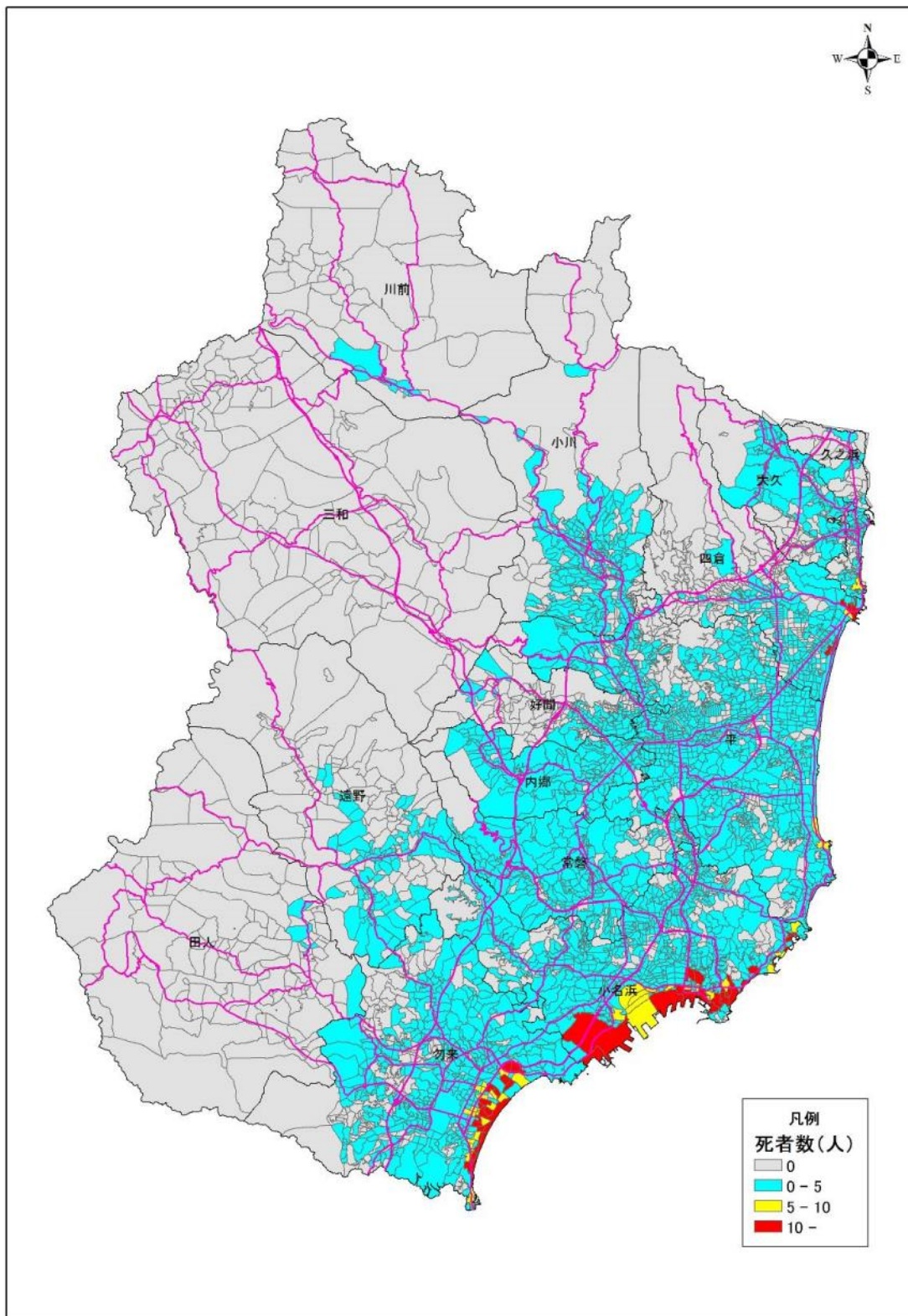


图 2-28 人的被害（死者数）（最大ケース（朝5時））：東北地方太平洋沖地震

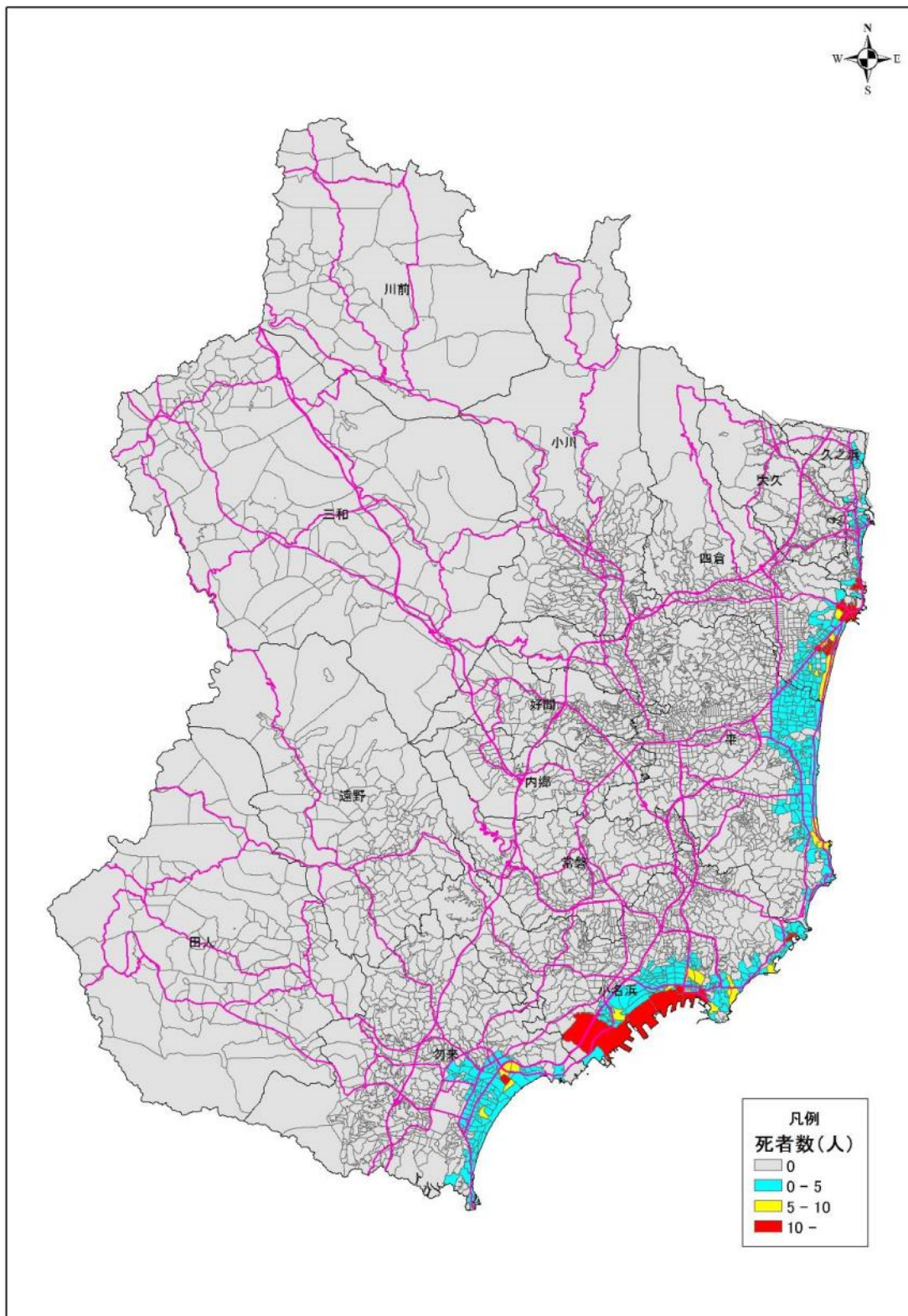


図 2-29 人的被害（死者数）（最大ケース（朝 5 時））：福島県沖地震

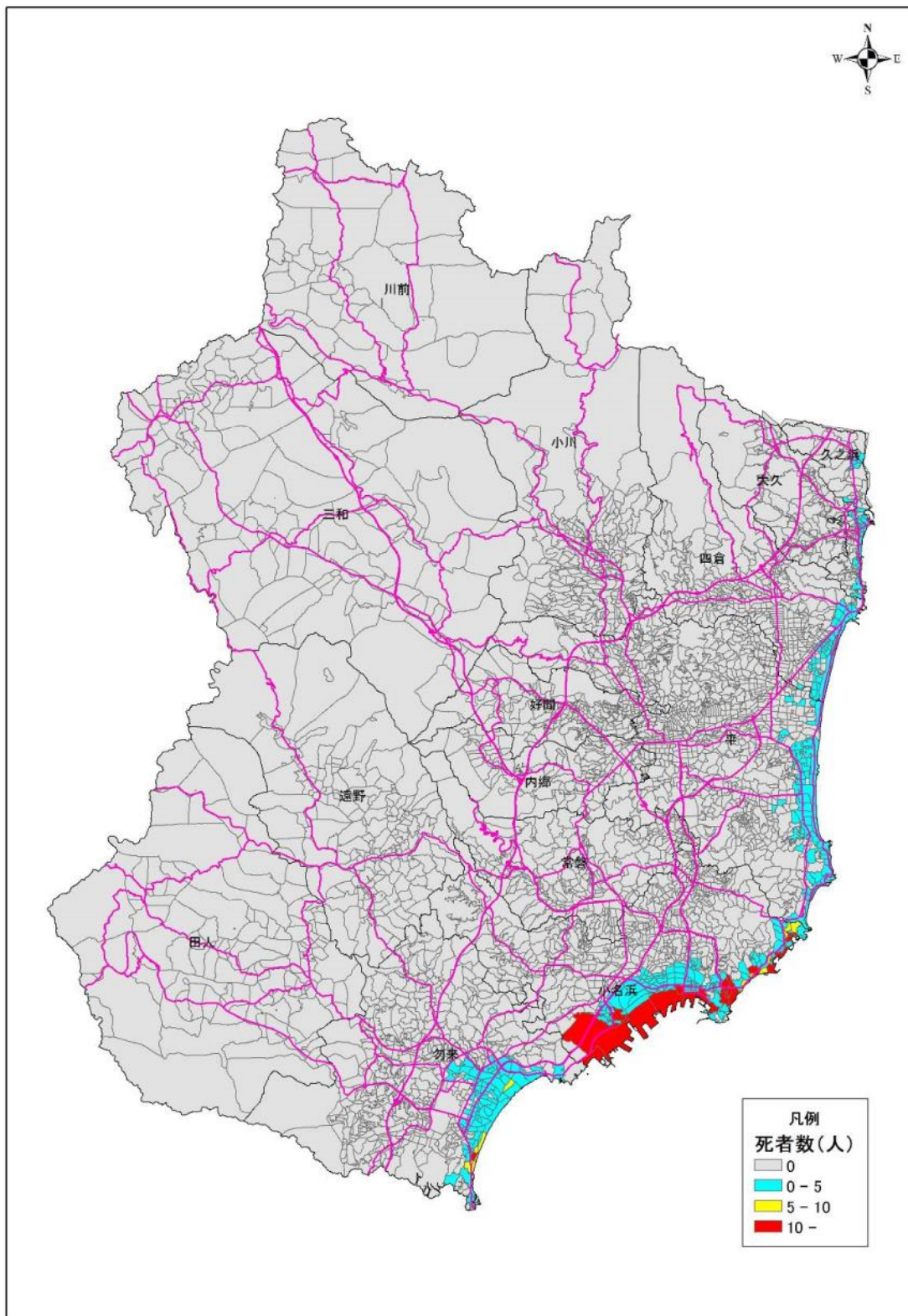


図 2-30 人的被害（死者数）（最大ケース（朝5時））：茨城県沖地震

3. 津波浸水深

3.1. 東北地方太平洋沖地震

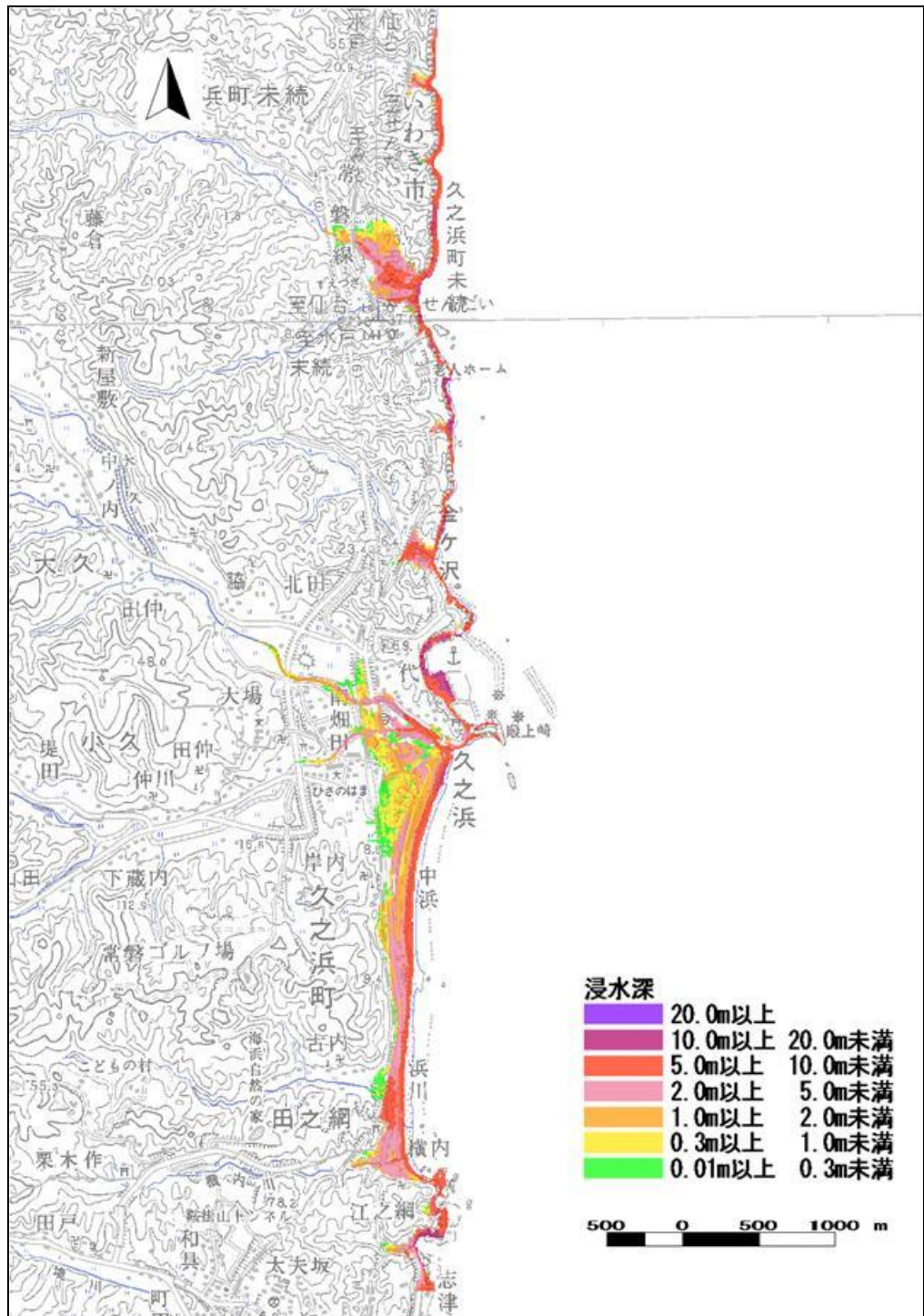


図 3-1 最大浸水深（久之浜地区）

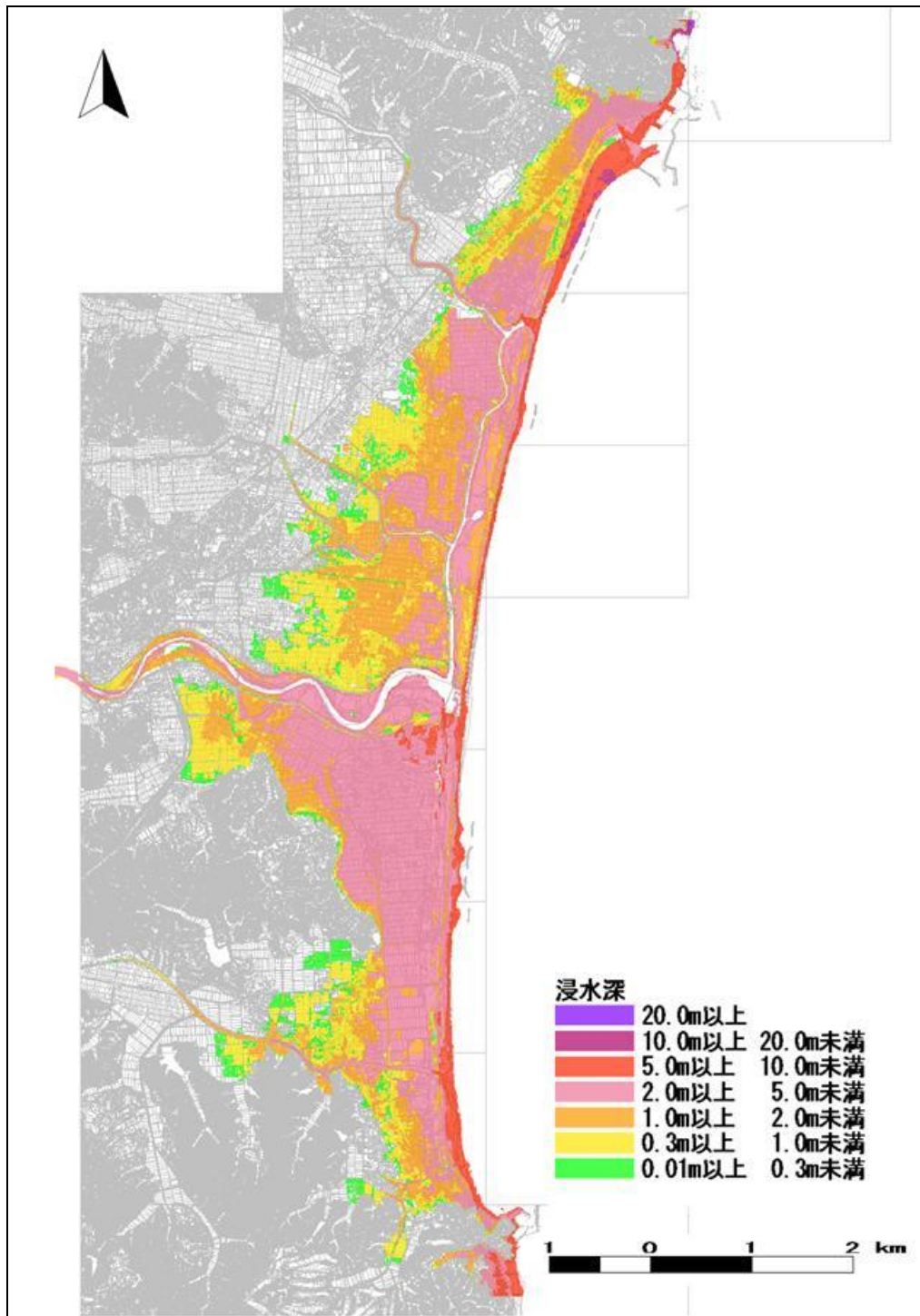


图 3-2 最大浸水深（四倉・沼ノ内地区）

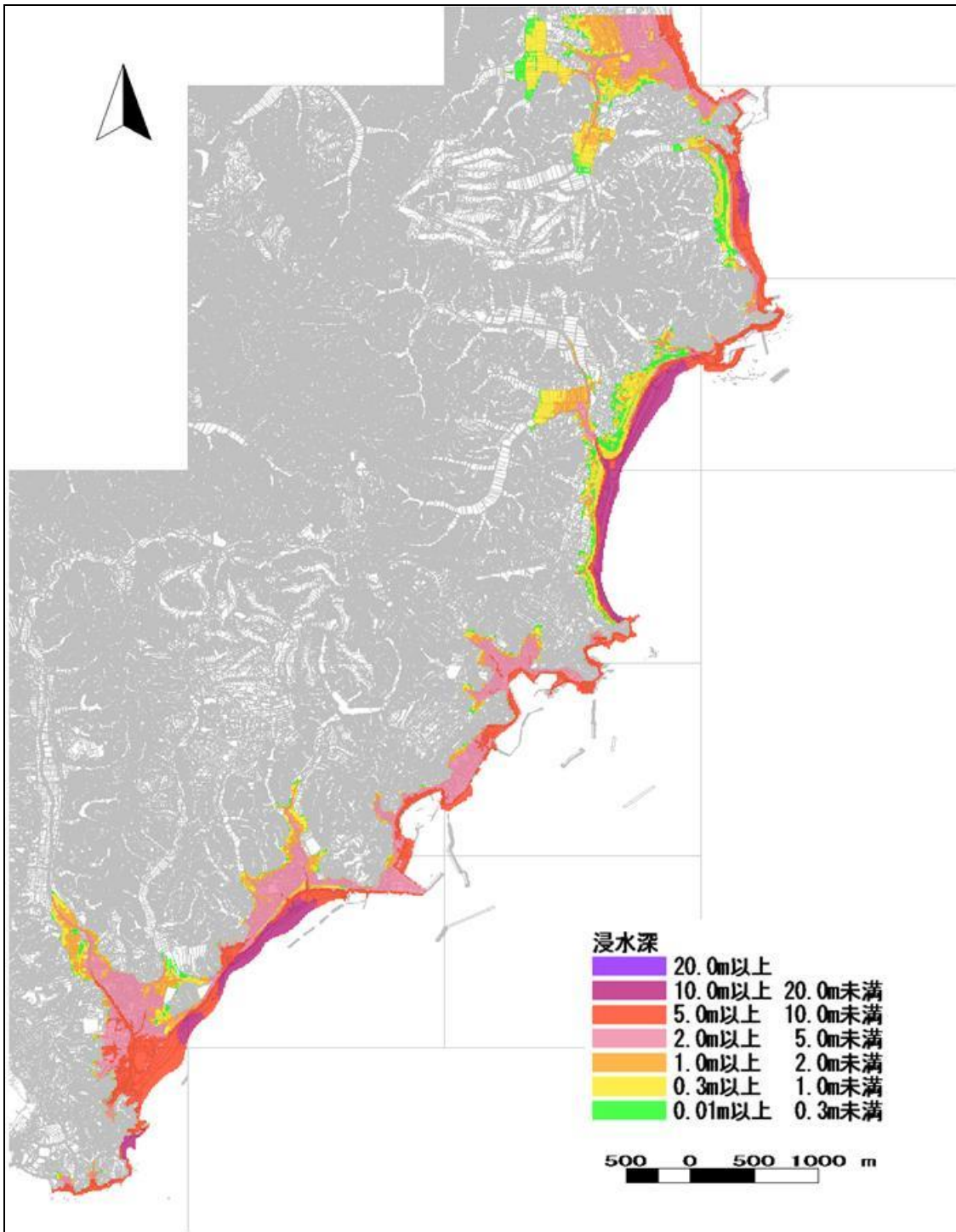


图 3-3 最大浸水深（平・小名浜地区）

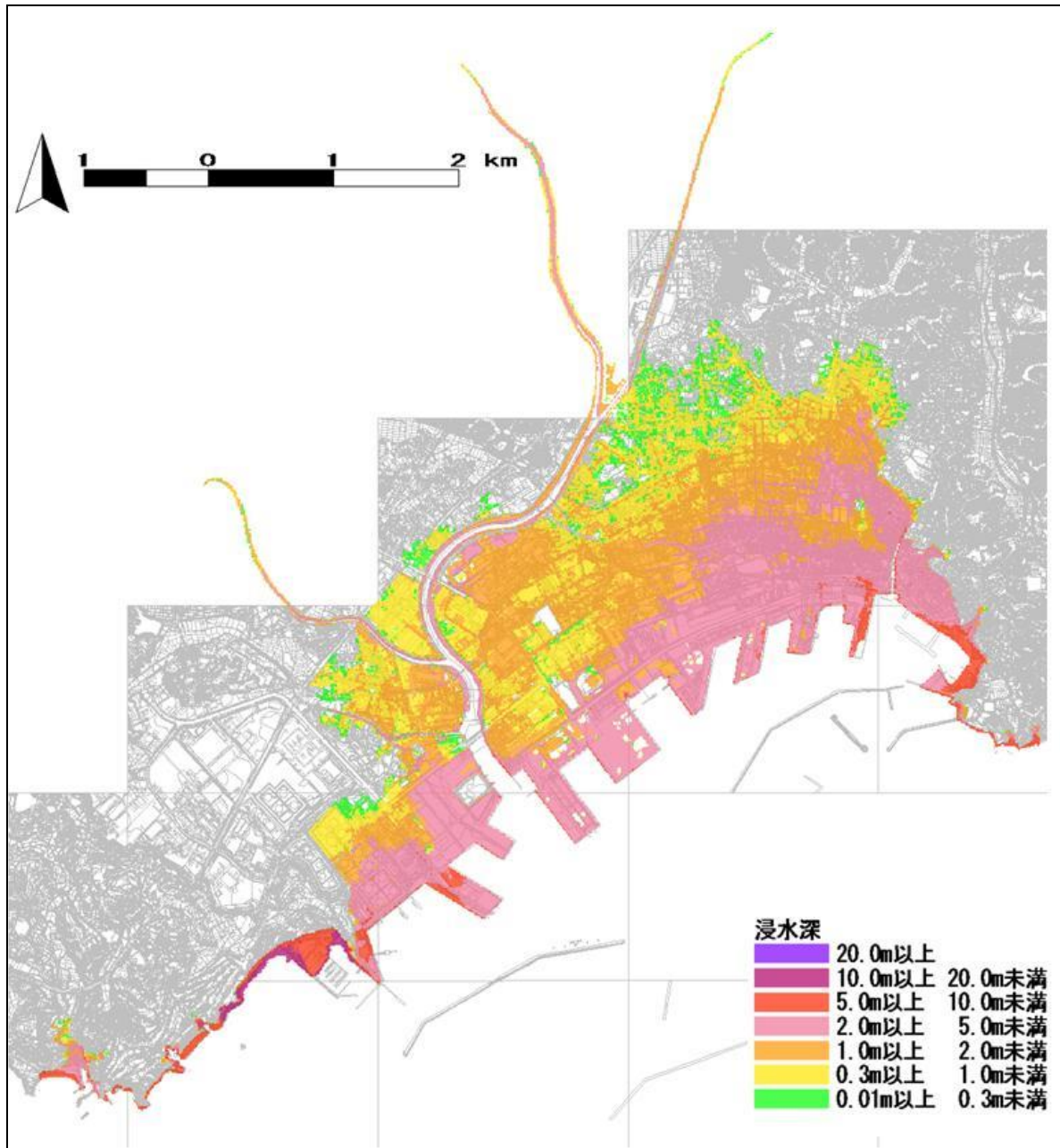


图 3-4 最大浸水深（小名浜地区）

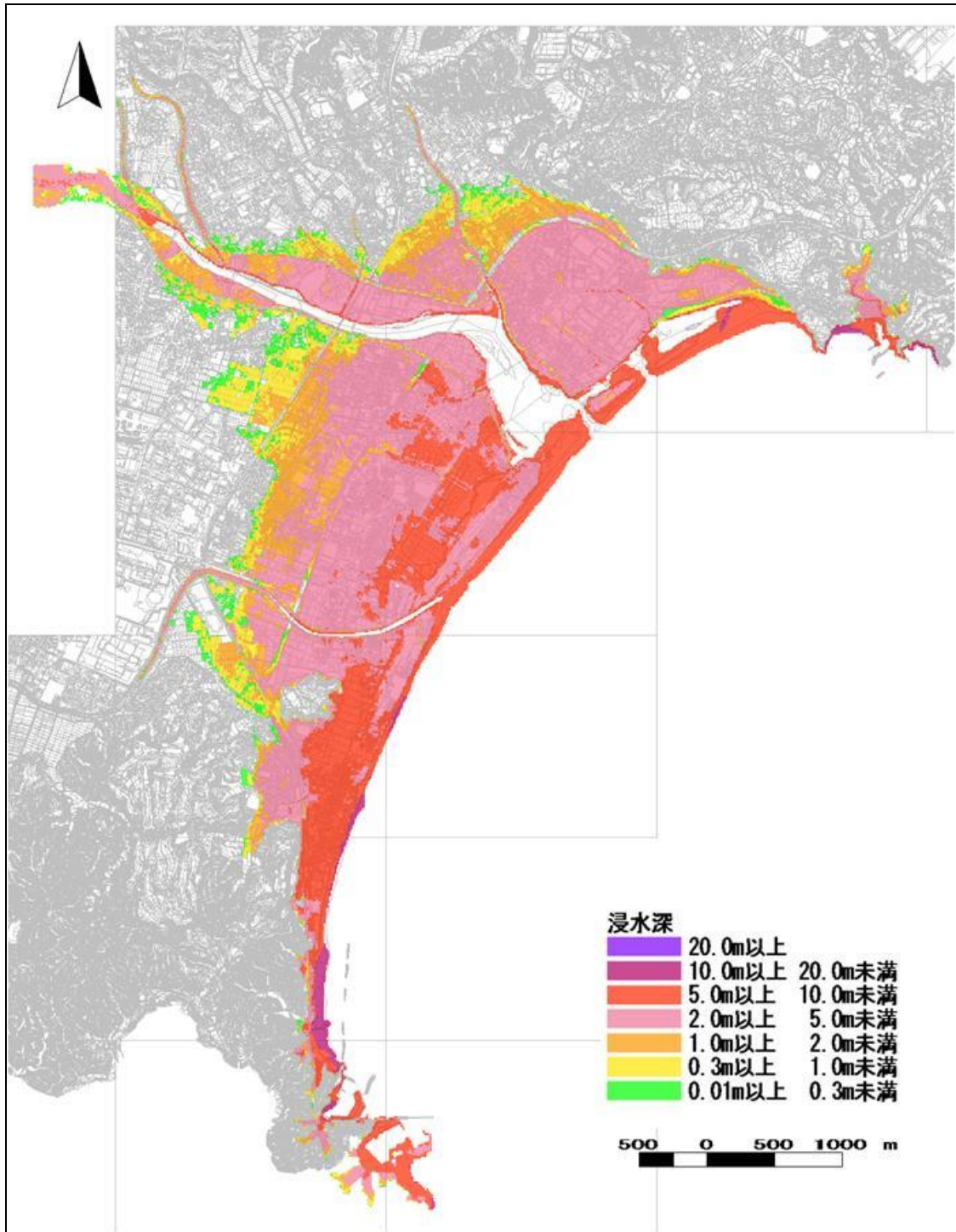


图 3-5 最大浸水深（勿来地区）

3.2. 福島県沖地震

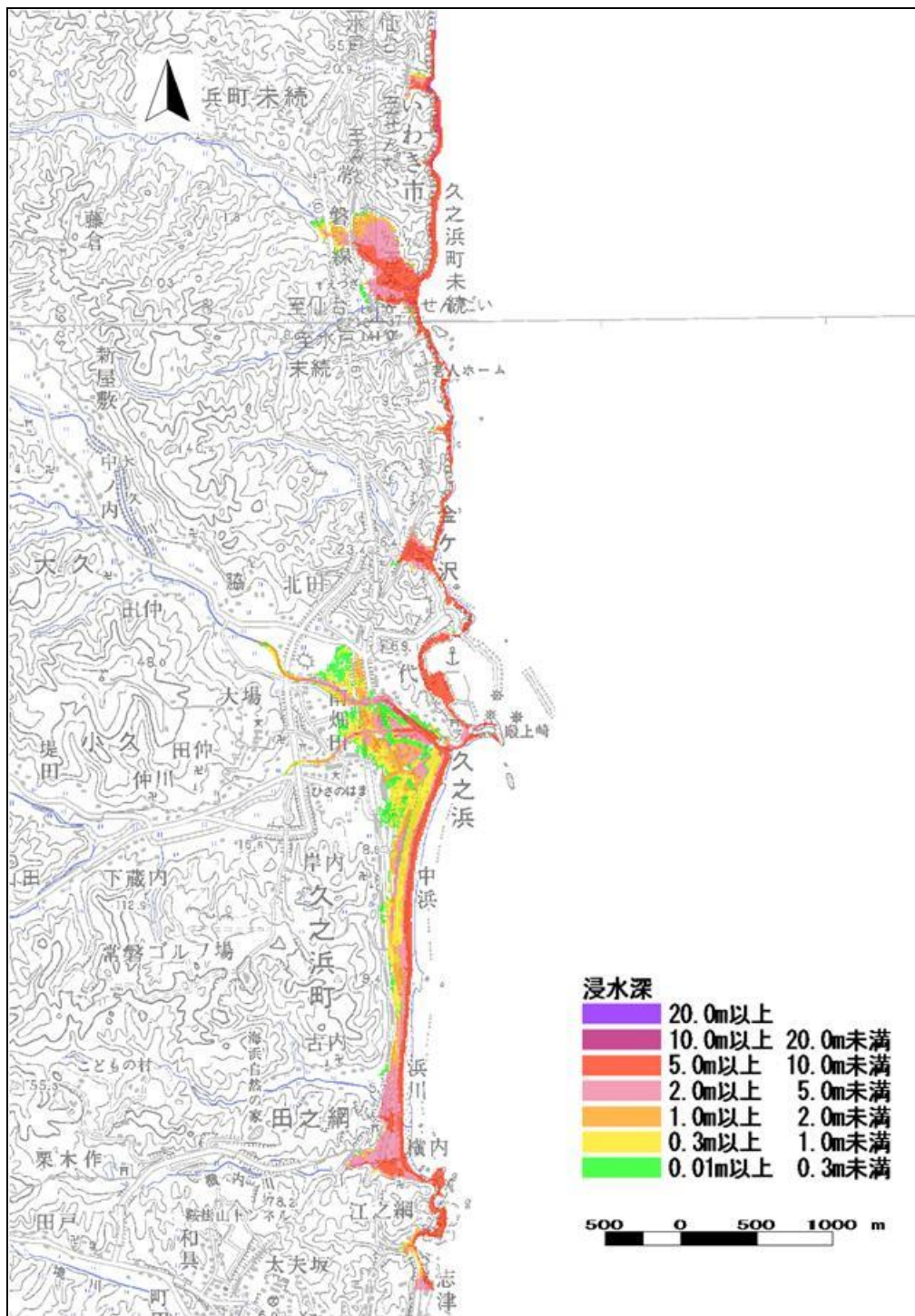


図 3-6 最大浸水深（久之浜地区）

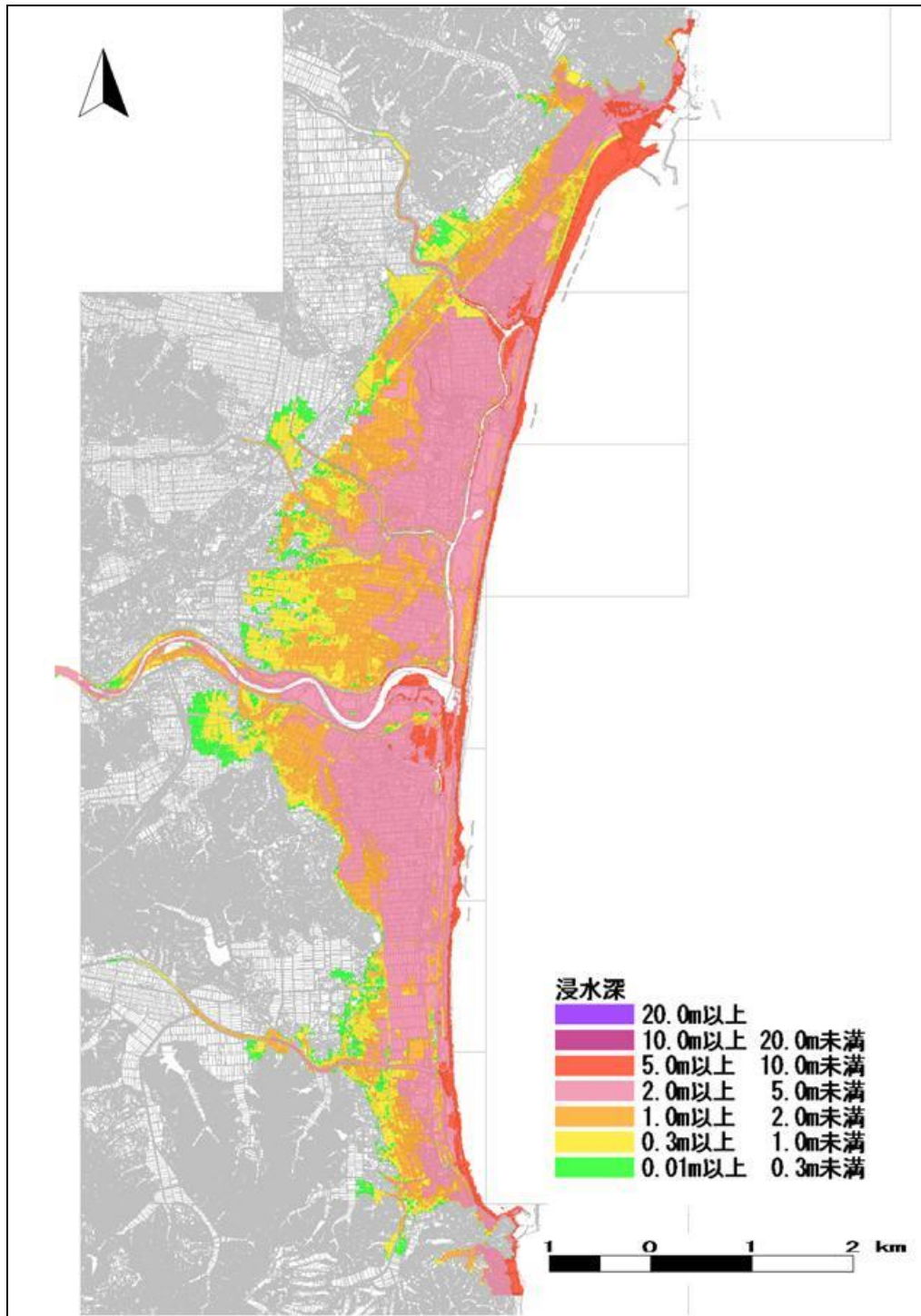


图 3-7 最大浸水深（四倉・沼ノ内地区）

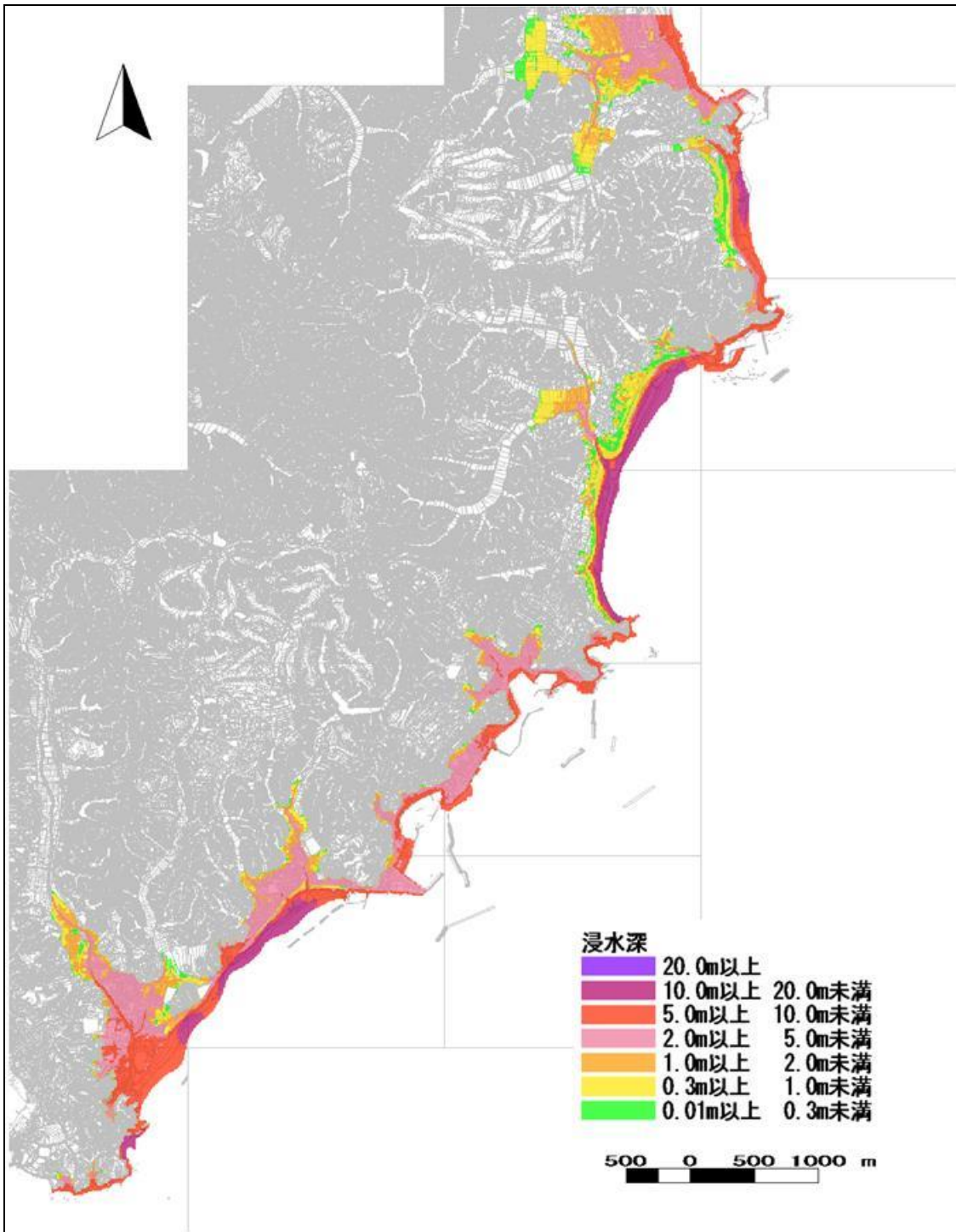


图 3-8 最大浸水深（平・小名浜地区）

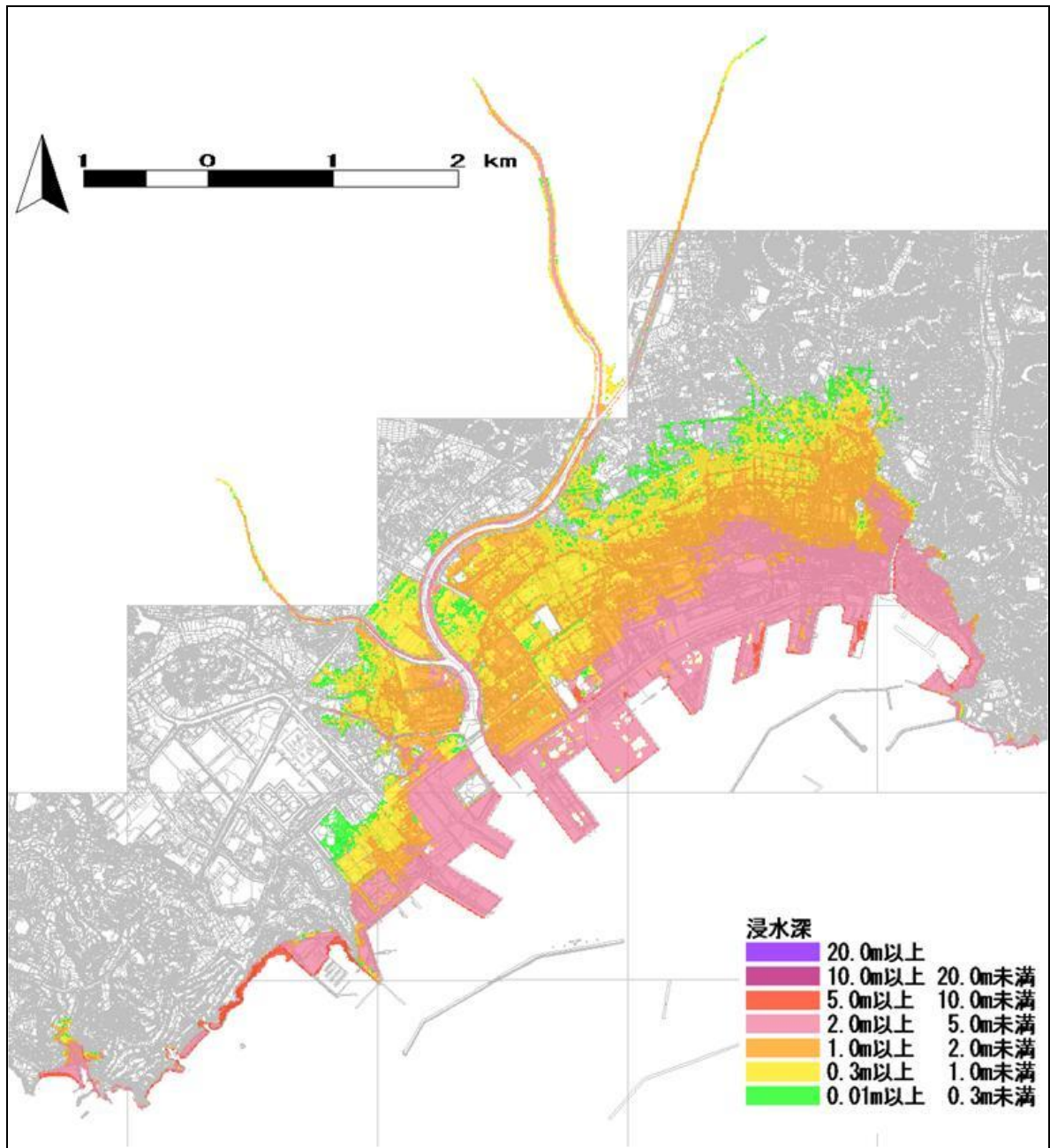


图 3-9 最大浸水深（小名浜地区）

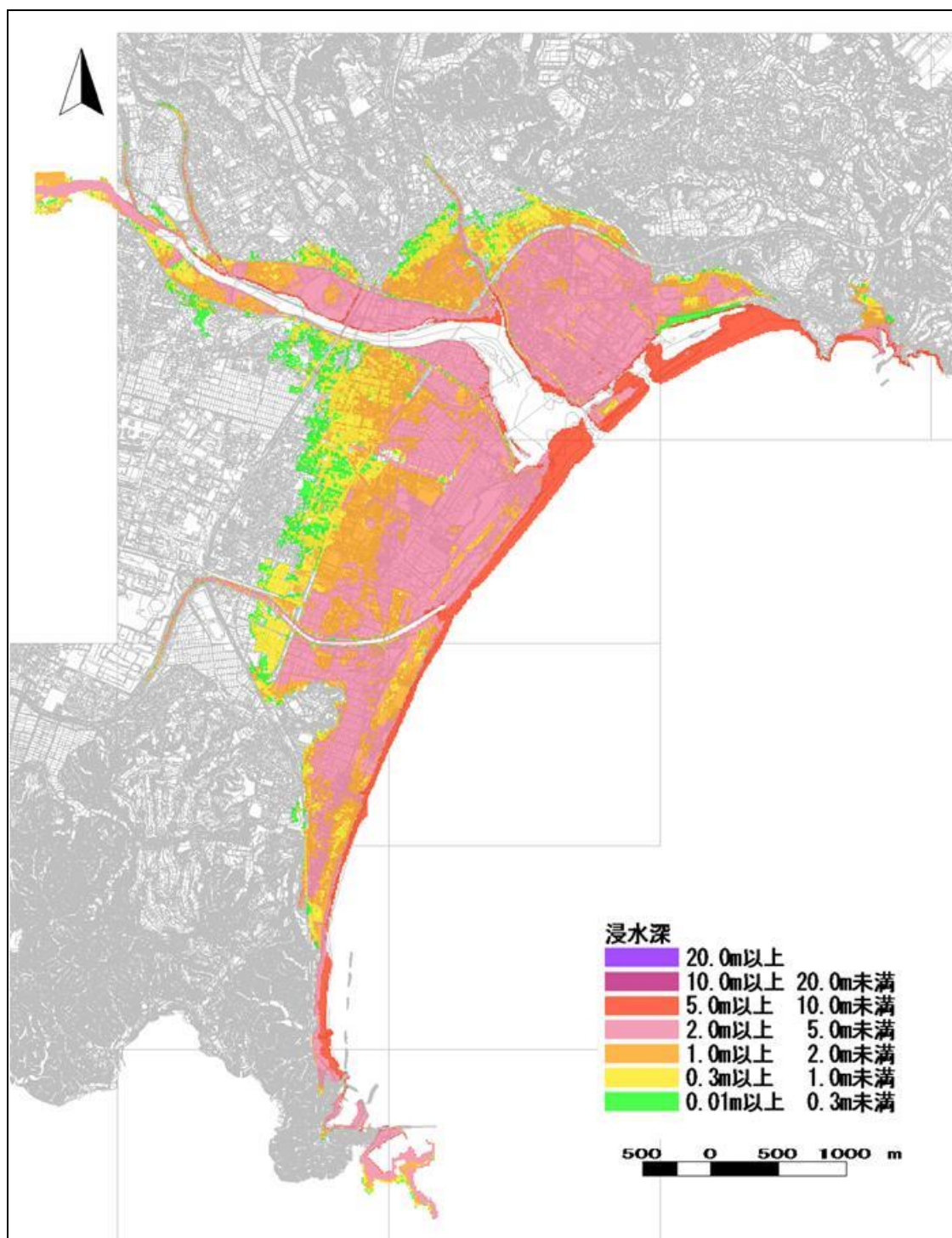


图 3-10 最大浸水深（勿来地区）

3.3. 茨城県沖地震

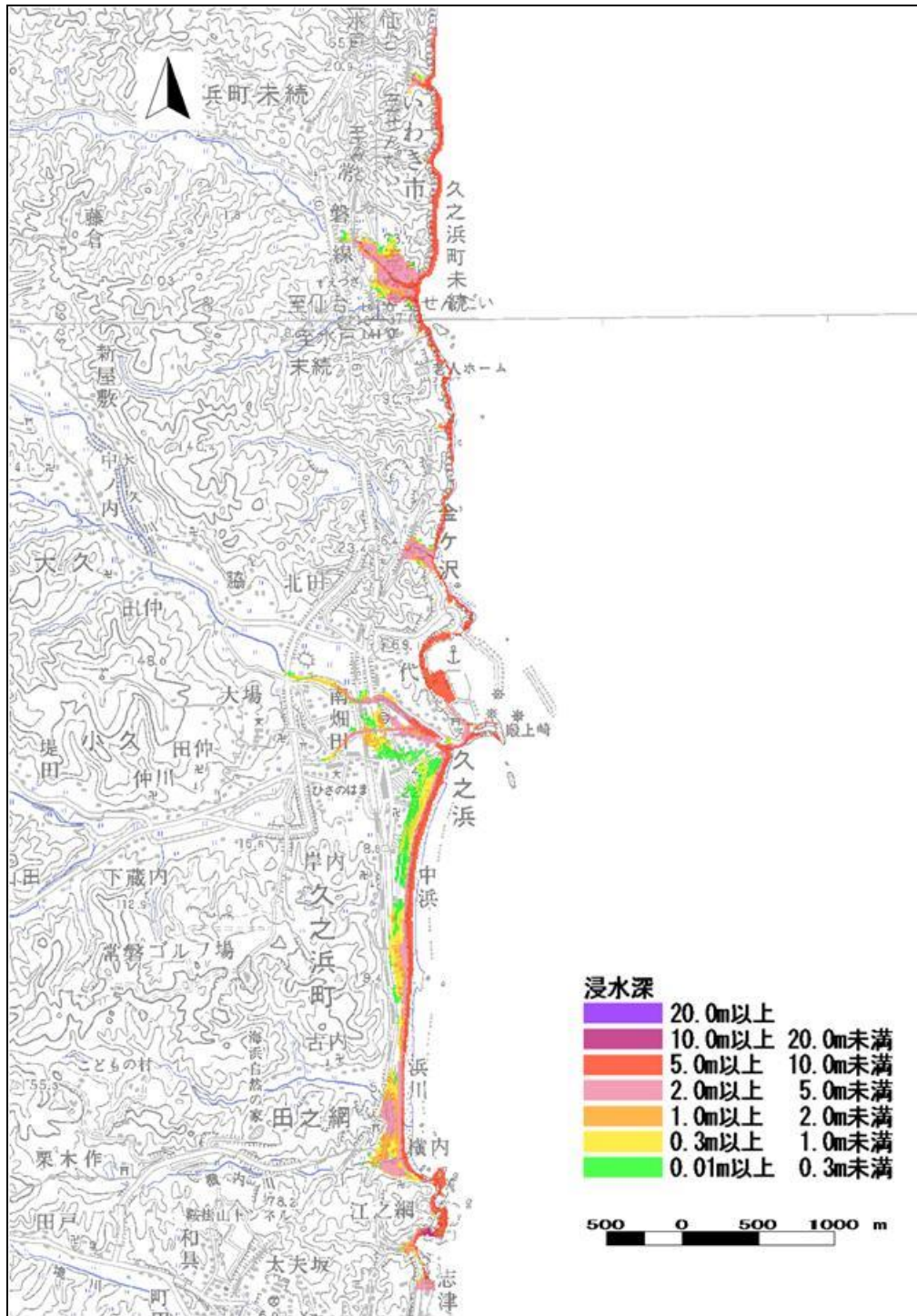


図 3-11 最大浸水深（久之浜地区）

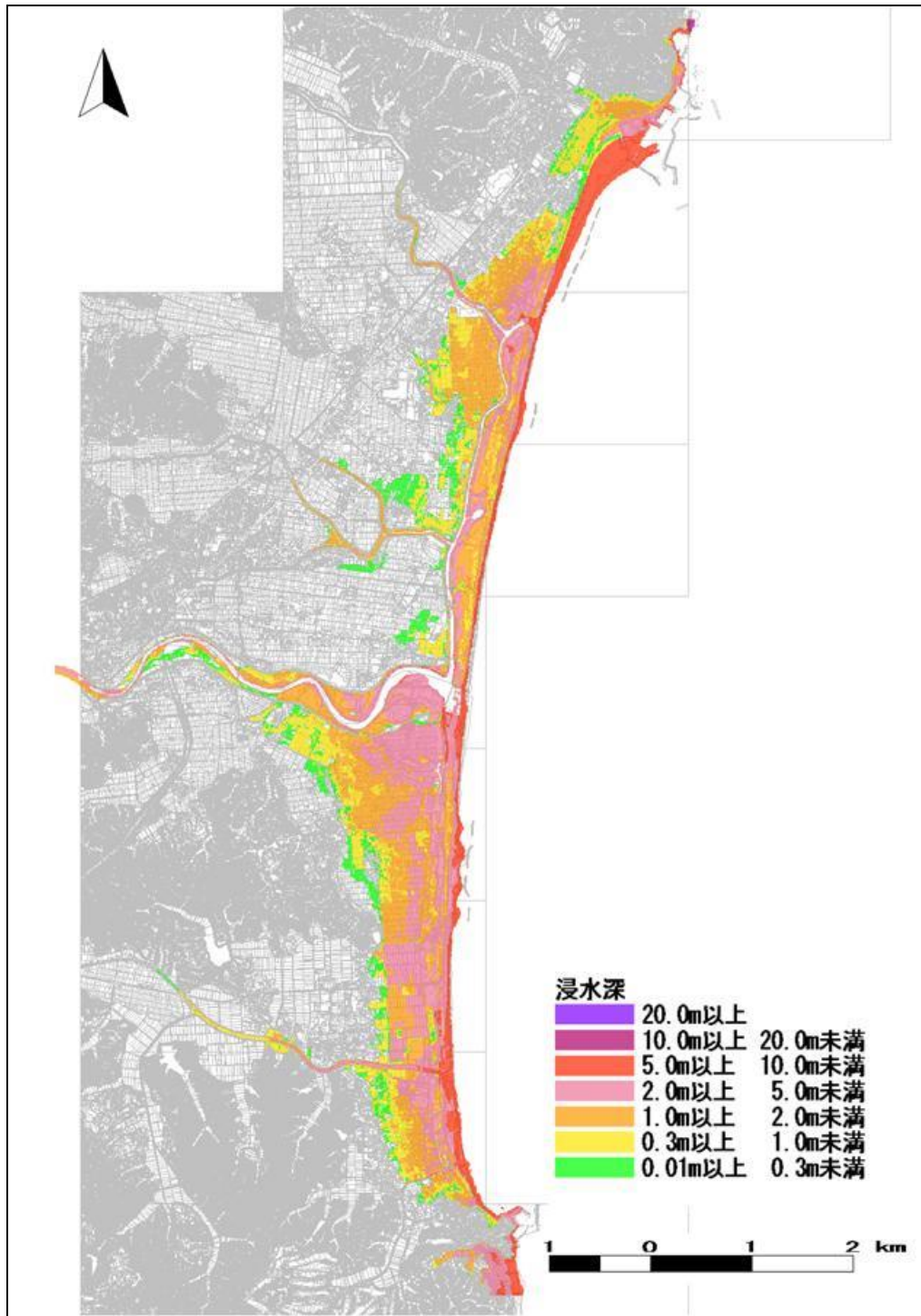


图 3-12 最大浸水深（四倉・沼ノ内地区）

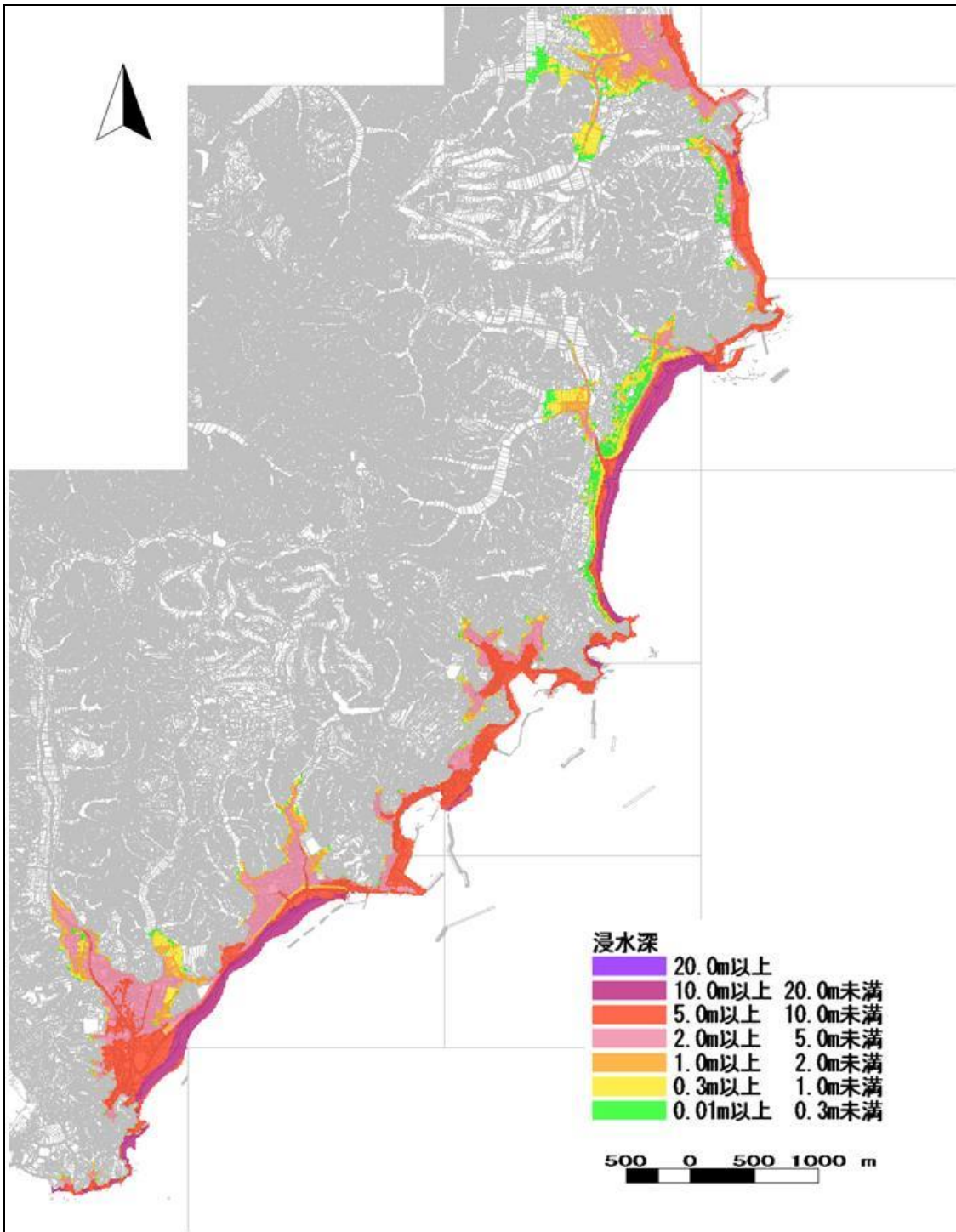


图 3-13 最大浸水深（平・小名浜地区）

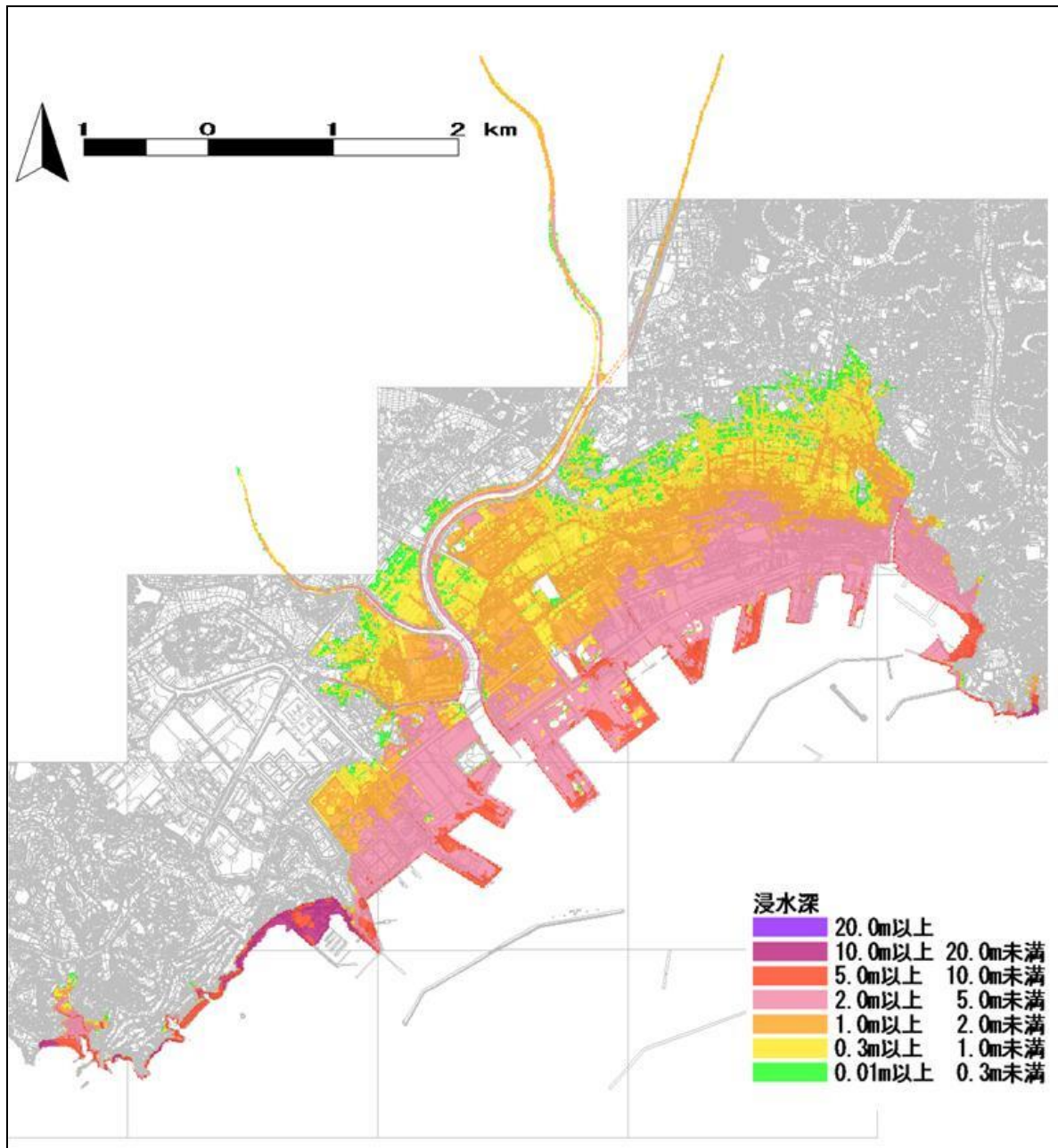


图 3-14 最大浸水深（小名浜地区）

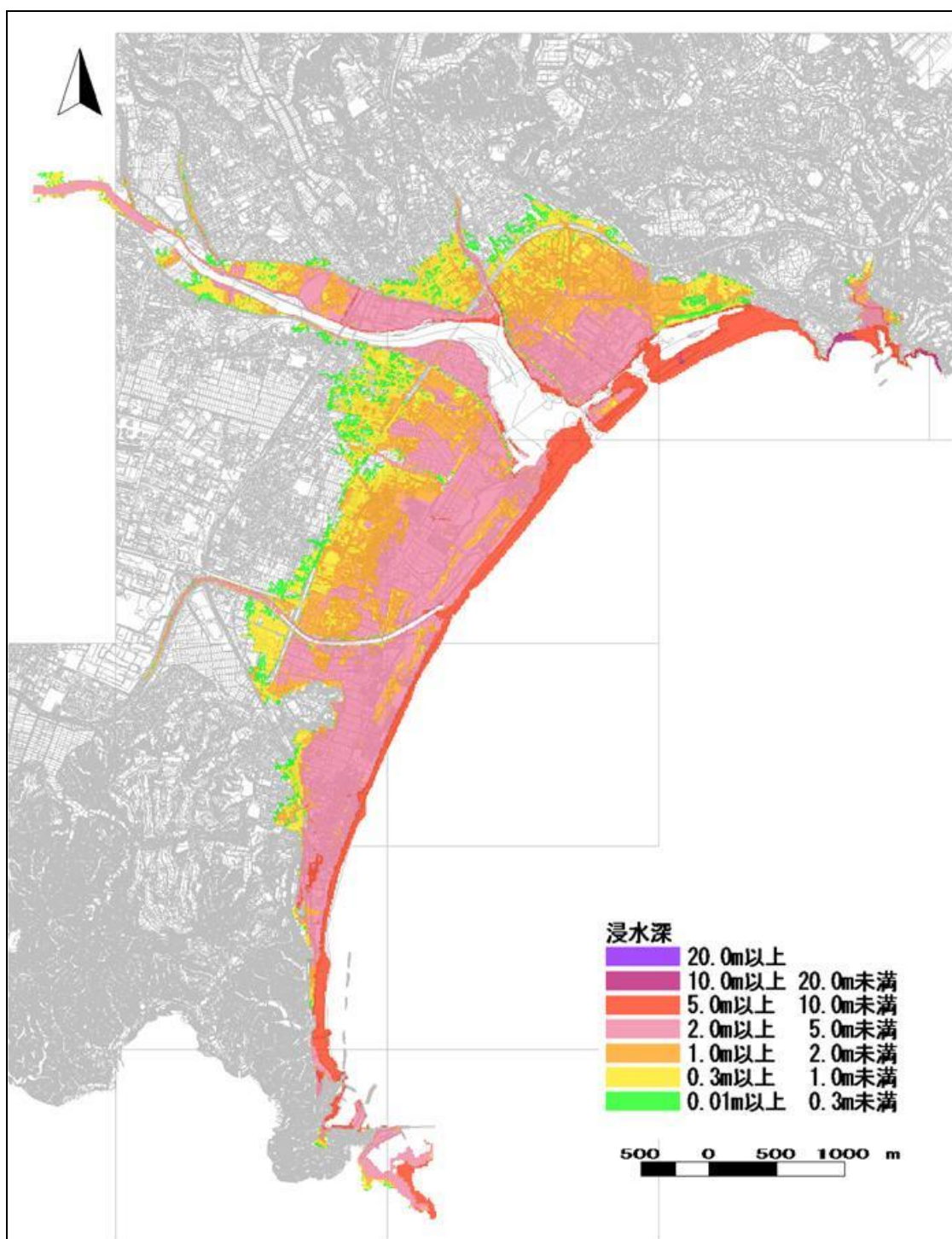


图 3-15 最大浸水深（勿来地区）

地すべり防止区域及び危険箇所

令和7年9月1日現在

番号	指定番号	水系名	河川名 溪流名	地域名	所在地	指定年月日
1	4	夏井川 右小支	井田木沢	大利	いわき市好間町大利	昭和34. 4. 7 建設省告示 第 965 号
					いわき市好間町北好間	昭和45. 11. 26 建設省告示 第 1,701 号
					いわき市好間町北好間	平成元. 11. 8 建設省告示 第 1,877 号
2	6	藤原川 左 支	上湯長谷	湯台堂	いわき市常磐上湯長谷町	昭和36. 1. 14 建設省告示 第 48 号
3	12	夏井川 右小支	鬼ヶ沢	鬼ヶ沢	いわき市内郷宮町	昭和38. 2. 19 建設省告示 第 230 号
					いわき市内郷宮町	平成17. 3. 16 国交省告示 第 279 号
4	22	夏井川	井田木沢	地獄沢	いわき市好間町北好間	昭和39. 7. 17 建設省告示 第 1,818 号
5	23	藤原川	松久須根川	手倉	いわき市常磐松久須根町	昭和39. 7. 17 建設省告示 第 1,817 号
6	31	—	—	仲ノ町	いわき市錦町仲ノ町	昭和47. 2. 23 建設省告示 第 247 号
7	32	藤原川	水野谷川	水野谷	いわき市常磐水野谷町	昭和48. 1. 9 建設省告示 第 27 号
8	33	鮫 川	四時川	竹棚	いわき市山玉町	昭和48. 1. 9 建設省告示 第 27 号
9	38	夏井川	船場沢	船場	いわき市内郷綴町	昭和51. 2. 27 建設省告示 第 197 号
10	42	—	—	栄田	いわき市常磐湯本町	昭和52. 6. 7 建設省告示 第 880 号
						昭和58. 12. 17 建設省告示 第 1,989 号
11	43	大久川	大久川	芦沢	いわき市大久町大久芦沢	昭和53. 9. 12 建設省告示 第 1,471 号
12	54	—	—	小島	いわき市内郷小島町	平成元. 3. 31 建設省告示 第 852 号
13	57	—	—	上ノ台	いわき市常磐上湯長谷町	平成 3. 3. 30 建設省告示 第 902 号
						平成 8. 2. 23 建設省告示 第 264 号
						平成24. 3. 29 国土交通省告示 第 345 号

番号	指定 番号	水系名	河川名 溪流名	地域名	所在地	指定年月日
14	68	藤原川	本谷川	台	いわき市泉町本谷字台	平成11. 3. 23 建設省告示 第 783 号
15	69	夏井川	峰根川	峰根	いわき市内郷宮町峰根	平成14. 5. 24 国土交通省告示 第 459 号
16	73	藤原川	湯長谷川	越 巻	いわき市常磐上湯長谷町	平成19. 6. 26 国土交通省告示 第 844 号
17	74	滑津川	山口川	菅谷	いわき市平上山口	平成21. 11. 13 国土交通省告示 第 1210 号
18		—	—	浜川	いわき市久之浜町田之網	未指定
19		夏井川	新川	板橋	いわき市内郷高野町	未指定
20		藤原川	—	湯坂	いわき市常磐藤原町	未指定
21		藤原川	—	浅貝	いわき市常磐湯本町	未指定
22		鮫 川	—	越台	いわき市遠野町入遠野	未指定
23		鮫 川	—	石畑	いわき市遠野町石畑	未指定
24		鮫 川	四時川	大沢	いわき市川部町大沢	未指定
計				24箇所		

地すべり防止区域(森林)

農林水産省所管・森林
令和7年9月1日現在

水系名	河川・溪流名	箇所名	位置
—	—	佐 倉	いわき市川部町佐倉
—	—	田 戸	〃 四倉町田戸
—	—	下 平	〃 平上片寄字下平
—	—	中 山	〃 四倉町上柳生字中山
—	—	成 沢	〃 好間町大利字成沢
—	—	絹 谷	〃 平絹谷字呉坪
—	—	泉 田	〃 渡辺町泉田字萱落
—	—	菖 蒲 沢	〃 平上片寄字菖蒲沢
計			8カ所

地すべり危険地区(森林)

農林水産省所管・森林
令和7年9月1日現在

位置	対象施設	集水面積 (ha)	備考
いわき市四倉町田戸	人家3戸 県道200m	10.99	204- 1
〃 平上片寄字下平	人家5戸 林道2500m	73.00	204- 2
〃 内郷高坂町字おさヶ作	人家34戸 市道900m	10.10	204- 3
〃 好間町大利字成沢	人家142戸 国道1500m 市道3000m 集会所1戸 神社1戸 農地21.1ha	77.34	204- 4
〃 常磐下船尾町居作	人家3戸 国道300m	1.10	204- 5
〃 川部町佐倉	人家12戸	5.37	204- 6

位 置	対 象 施 設	集水面積 (ha)	備 考
〃 四倉町上柳生字中山	人家26戸 市道400m	60	204- 7
〃 大久町大久字山下	人家9戸 県道200m	2.84	204- 8
〃 久之浜町末続字花立	人家4戸 国道200m、県道600m	6.59	204- 9
〃 遠野町入遠野字越台	人家23戸 県道600m	13.53	204-10
〃 遠野町滝字銅屋	人家15戸 市道500m	7.81	204-11
〃 四倉町上岡字片倉	市道600m	22.51	204-12
〃 平絹谷字呉坪	人家12戸 市道500m	5.5	204-13
計		296.68	13箇所

地すべり防止区域(農地)

農林水産省所管・農地
令和7年9月1日現在

水系名	河川・溪流名	箇所名	位置
—	—	上荒川	〃 平上荒川
—	—	上平石	〃 田人町旅人字上平石
計			2箇所

砂防指定地

関連法律(砂防法)
令和7年9月1日現在

指定地番号	水系名	河川・溪流名	区 域	告示年月日及び番号	延長 (m) 面積 (ha)	備 考
2001	蛭田川	蛭田川	いわき市山玉町地内	昭和46. 9. 22 建設省告示 第 1,601 号	1,200m 8.04ha	
2001	蛭田川	蛭田川	いわき市山玉町地内	昭和47. 8. 11 建設省告示 第 1,438 号	820m 3.77ha	
2001	蛭田川	蛭田川	いわき市山玉町地内 いわき市瀬戸町地内	昭和57. 9. 25 建設省告示 第 1,604 号	1,700m 5.96ha	
2001	蛭田川	蛭田川	いわき市山玉町地内	平成 4. 3. 17 建設省告示 第 666 号	375m 1.73ha	
2002	蛭田川	出蔵川	いわき市勿来町地内	平成 6. 11. 10 建設省告示 第 2,179 号	255m 2.22ha	
2051	鮫 川	鮫 川	いわき市田人町地内	明治38. 2. 16 内務省告示 第 12 号	38.24ha	行為禁止 制限地
2053	鮫 川 左 支	貝屋川	いわき市田人町地内	昭和38. 9. 14 建設省告示 第 2,403 号	500m 1.75ha	設備地
2054	鮫 川 右 支	戸草川	いわき市田人町地内	昭和34. 12. 14 建設省告示 第 2,462 号	500m 0.15ha	設備地
2055	鮫 川	入遠野川	いわき市遠野町地内	昭和28. 12. 11 建設省告示 第 1,483 号	3,000m 12.00ha	設備地
2055	鮫 川 左 支	入遠野川	いわき市遠野町地内	昭和41. 8. 27 建設省告示 第 2,988 号	1,500m 6.00ha	設備地
2055	鮫 川 左 支	入遠野川	いわき市遠野町地内	昭和44. 3. 19 建設省告示 第 616 号	1,000m 4.96ha	要設備地
2055	鮫 川 左 支	入遠野川	いわき市遠野町地内	昭和45. 12. 16 建設省告示 第 1,772 号	567m 1.00ha	要設備地
2055	鮫 川 左 支	入遠野川	いわき市遠野町地内	昭和50. 9. 29 建設省告示 第 1,307 号	1,059m 5.67ha	
2056	鮫 川 左小支	官沢川	いわき市遠野町地内	昭和38. 11. 14 建設省告示 第 2,833 号	1,500m 3.74ha	設備地
2056	鮫 川	官沢川	いわき市遠野町地内	平成 3. 4. 9 建設省告示 第 1,017 号	265m 0.65ha	
2057	鮫 川 左小支	天王川	いわき市遠野町地内	昭和32. 8. 22 建設省告示 第 1,011 号	1,500m 4.50ha	設備地
2057	鮫 川	天王川	いわき市遠野町地内	昭和55. 4. 21 建設省告示 第 901 号	362m 2.88ha	
2058	鮫 川 左小支	東山川	いわき市遠野町地内	昭和38. 11. 14 建設省告示 第 2,833 号	2,400m 5.97ha	設備地
2059	鮫 川 左小小支	冷水川	いわき市遠野町地内	昭和41. 8. 18 建設省告示 第 2,815 号	800m 1.83ha	設備地
2060	鮫 川 左小支	折松川	いわき市遠野町地内	昭和36. 1. 14 建設省告示 第 47 号	2,100m 8.40ha	設備地
2060	鮫 川 左小支	折松川	いわき市遠野町地内	昭和40. 9. 27 建設省告示 第 2,857 号	2,000m 7.86ha	設備地

指定地 番 号	水系名	河川・ 溪流名	区 域	告示年月日 及び番号	延長 (m) 面積 (ha)	備 考
2061	鮫 川 左小支	清道川	いわき市遠野町地内	昭和31. 2. 11 建設省告示 第 259 号	17. 50ha	設備地
2061	鮫 川	清道川	いわき市遠野町地内	昭和60. 6. 13 建設省告示 第 930 号	130m 0. 47ha	
2062	鮫 川 左小支	鷹の巣川	いわき市遠野町地内	昭和16. 5. 31 内務省告示 第 360 号	2. 37ha	設備地
2062	鮫 川 左小支	鷹の巣沢	いわき市遠野町地内	昭和23. 11. 16 建設省告示 第 173 号	1. 60ha	設備地
2062	鮫 川 左小支	鷹の巣川	いわき市遠野町地内	昭和36. 1. 14 建設省告示 第 47 号	1, 400m 5. 60ha	設備地
2062	鮫 川 左小支	鷹の巣川	いわき市遠野町地内	平成 5. 11. 4 建設省告示 第 2, 102 号	60m 0. 18ha	
2063	鮫 川 左小支	文武沢	いわき市遠野町地内	昭和16. 5. 31 内務省告示 第 360 号	1. 76ha	設備地
2063	鮫 川 左小支	文武沢	いわき市遠野町地内	昭和23. 11. 16 建設省告示 第 173 号	1. 40ha	設備地
2064	鮫 川 左小支	根本川	いわき市遠野町地内	昭和16. 5. 31 内務省告示 第 360 号	1. 36ha	設備地
2064	鮫 川 左小支	根本川	いわき市遠野町地内	昭和40. 9. 27 建設省告示 第 2, 857 号	3, 000m 8. 62ha	設備地
2065	鮫 川 右 支	天の川	いわき市遠野町地内	昭和37. 2. 5 建設省告示 第 198 号	1, 700m 5. 95ha	設備地
2066	鮫 川 右 支	別当川	いわき市遠野町地内	昭和38. 9. 14 建設省告示 第 2, 403 号	1, 700m 4. 16ha	設備地
2066	鮫 川 右 支	別当川	いわき市遠野町地内	昭和41. 8. 27 建設省告示 第 2, 988 号	800m 2. 40ha	設備地
2067	鮫 川 右 支	荷路夫川	いわき市田人町地内	昭和38. 10. 2 建設省告示 第 2, 550 号	800m 2. 08ha	設備地
2067	鮫 川 右 支	荷路夫川	いわき市田人町地内	昭和46. 9. 22 建設省告示 第 1, 601 号	600m 3. 96ha	
2067	鮫 川 右 支	荷路夫川	いわき市田人町地内	昭和50. 11. 27 建設省告示 第 1, 498 号	4, 780m 11. 78ha	
2067	鮫 川	荷路夫川	いわき市田人町地内	昭和54. 1. 23 建設省告示 第 74 号	770m 6. 79ha	
2067	鮫 川	荷路夫川	いわき市田人町荷路夫地内	平成元. 11. 1 建設省告示 第 1, 840 号	1, 280m 4. 88ha	
2068	鮫 川 左 支	山田川	いわき市山田町地内	昭和31. 9. 29 建設省告示 第 1, 538 号	1, 190m 3. 57ha	設備地
2068	鮫 川 右 支	山田川	いわき市山田町地内	昭和44. 3. 19 建設省告示 第 616 号	500m 1. 50ha	
2071	鮫 川 右 支	四時川	いわき市田人町地内	明治38. 2. 16 内務省告示 第 12 号	11. 21ha	行為禁止 制限地
2071	鮫 川 右 支	四時川	いわき市田人町地内	昭和42. 3. 31 建設省告示 第 980 号	4, 700m 18. 80ha	設備地
2072	鮫 川 左小支	入旅人川	いわき市田人町地内	昭和42. 5. 16 建設省告示 第 1, 645 号	2, 800m 8. 40ha	

指定地 番 号	水系名	河川・ 溪流名	区 域	告示年月日 及び番号	延長 (m) 面積 (ha)	備 考
2072	鮫 川 右 支	入旅人川	いわき市田人町地内	昭和42. 11. 30 建設省告示 第 3,930 号	3,000m 9.00ha	
2073	鮫 川 左小支	沢山川	いわき市遠野町地内	昭和42. 11. 30 建設省告示 第 3,930 号	2,450m 6.13ha	
2073	鮫 川	沢山川	いわき市遠野町入遠野地内	平成元. 11. 1 建設省告示 第 1,840 号	300m 1.15ha	
2076	鮫 川 左小支	物見岡川	いわき市遠野町地内	昭和44. 3. 19 建設省告示 第 616 号	1,500m 4.50ha	
2080	鮫 川 右小小支	大柴沢	いわき市田人町地内	昭和47. 2. 25 建設省告示 第 272 号	210m 0.39ha	
2080	鮫 川	大柴沢	いわき市田人町地内	平成 4. 3. 16 建設省告示 第 653 号	340m 0.60ha	
2083	鮫 川 左小小支	弁月沢	いわき市遠野町地内	昭和46. 9. 22 建設省告示 第 1,601 号	300m 1.26ha	
2084	鮫 川 右小支	平草川	いわき市田人町地内	昭和46. 9. 22 建設省告示 第 1,601 号	1,800m 9.90ha	
2084	鮫 川	平草川	いわき市田人町地内	昭和60. 3. 25 建設省告示 第 658 号	103m 0.20ha	
2085	鮫 川 左小支	羽黒沢	いわき市遠野町地内	昭和47. 8. 11 建設省告示 第 1,438 号	960m 2.70ha	
2086	鮫 川 右小支	中 沢	いわき市田人町地内	昭和47. 8. 11 建設省告示 第 1,438 号	500m 2.38ha	
2087	鮫 川 左小支	作 川	いわき市遠野町地内	昭和47. 8. 11 建設省告示 第 1,438 号	1,700m 8.74ha	
2087	鮫 川	作 川	いわき市遠野町地内	昭和58. 3. 23 建設省告示 第 756 号	200m 0.50ha	
2097	鮫 川	細草川	いわき市遠野町地内	昭和58. 3. 23 建設省告示 第 756 号	220m 0.45ha	
2100	鮫 川	細草沢	いわき市遠野町地内	昭和60. 3. 25 建設省告示 第 658 号	460m 1.28ha	
2103	鮫 川	井戸沢	いわき市田人町地内	昭和60. 6. 13 建設省告示 第 930 号	315m 0.96ha	
2103	鮫 川	井戸沢	いわき市田人町地内	昭和63. 12. 12 建設省告示 第 2,373 号	280m 0.50ha	
2106	鮫 川	石住沢	いわき市田人町地内	平成 3. 4. 9 建設省告示 第 1,017 号	270m 0.79ha	
2107	鮫 川	東山沢	いわき市遠野町地内	平成 4. 3. 17 建設省告示 第 666 号	235m 1.94ha	
2109	鮫 川	古田沢	いわき市田人町地内	平成 5. 3. 2 建設省告示 第 497 号	395m 2.52ha	
2110	鮫 川	瀬戸ノ沢	いわき市遠野町地内	平成10. 11. 17 建設省告示 第 1,967 号	172m 1.44ha	
2111	鮫 川	入定川	いわき市遠野町入遠野地内	平成11. 9. 21 建設省告示 第 1,730 号	195m 1.15ha	
2112	鮫 川	桐ノ木沢	いわき市田人町貝泊字久子ノ内 地内	平成13. 3. 16 国土交通省告示 第 224 号	380m 2.16ha	

指定地 番 号	水系名	河川・ 溪流名	区 域	告示年月日 及び番号	延長 (m) 面積 (ha)	備 考
2113	鮫 川	鍛冶内沢	いわき市遠野町滝字山崎地内	平成13. 3. 16 国土交通省告示 第 224 号	209m 1. 57ha	
2116	鮫 川	本町沢	いわき市遠野町上遠野地内	平成14. 5. 8 国土交通省告示 第 361 号	240m 1. 75ha	
2117	鮫 川	桑木町沢	いわき市添野町桑木町地内	平成14. 5. 8 国土交通省告示 第 361 号	370m 3. 26ha	
2118	鮫 川	松木平沢	いわき市田人町地内	平成15. 3. 14 国土交通省告示 第 216 号	172m 0. 42ha	
2119	鮫 川	イドノ沢	いわき市遠野町大平地内	平成16. 12. 9 国土交通省告示 第 1, 523 号	160m 1. 05ha	
2120	鮫 川	矢本沢	いわき市遠野町上根本地内	平成21. 9. 14 国土交通省告示 第 997 号	228m 2. 39ha	
2301	藤原川	藤原川	いわき市常磐地内	昭和16. 5. 31 内務省告示 第 360 号	0. 16ha	設備地
2301	藤原川	藤原川	いわき市常磐地内	昭和34. 12. 14 建設省告示 第 2, 462 号	3, 200m 17. 60ha	設備地
2301	藤原川	藤原川	いわき市常磐地内	昭和61. 7. 24 建設省告示 第 1, 344 号	2, 270m 6. 25ha	
2301	藤原川	藤原川	いわき市常磐地内	平成 5. 8. 11 建設省告示 第 1, 687 号	155m 0. 33ha	
2302	藤原川 左 支	大畑川	いわき市常磐地内	昭和36. 1. 14 建設省告示 第 47 号	2, 050m 7. 21ha	設備地
2303	藤原川 左 支	班堂川	いわき市常磐地内	昭和36. 1. 14 建設省告示 第 47 号	2, 180m 7. 63ha	設備地
2304	藤原川 左 支	湯本川	いわき市常磐地内	昭和32. 5. 23 建設省告示 第 778 号	2, 000m 3. 31ha	設備地
2304	藤原川 左 支	湯本川	いわき市常磐地内	昭和34. 10. 29 建設省告示 第 2, 157 号	31. 66ha	設備地
2304	藤原川 左 支	湯本川	いわき市常磐地内	昭和39. 12. 19 建設省告示 第 3, 405 号	740m 1. 48ha	設備地
2305	藤原川 左小支	滝之沢	いわき市常磐地内	昭和24. 12. 2 建設省告示 第 903 号	0. 53ha	設備地
2306	藤原川 左小支	浅貝川	いわき市常磐地内	昭和36. 1. 14 建設省告示 第 47 号	1, 260m 4. 41ha	設備地
2307	藤原川 左 支	水野谷川	いわき市常磐地内	昭和39. 12. 19 建設省告示 第 3, 405 号	820m 16. 36ha	設備地
2308	藤原川 左小支	梅ヶ平川	いわき市常磐地内	昭和42. 5. 16 建設省告示 第 1, 645 号	600m 0. 60ha	
2309	藤原川 左小支	松久須根川	いわき市常磐地内	昭和42. 11. 30 建設省告示 第 3, 930 号	2, 300m 4. 60ha	
2310	藤原川 右 支	湯長谷川	いわき市常磐地内	昭和44. 3. 19 建設省告示 第 616 号	2, 100m 7. 04ha	
2311	藤原川	下平沢	いわき市渡辺町松小屋字下平地内	平成28. 5. 11 建設省告示 第 732 号	288m 3. 29ha	
2351	夏井川	夏井川	いわき市川前町地内	明治38. 2. 16 内務省告示 第 12 号	6. 71ha	行為禁止 制限地

指定地 番 号	水系名	河川・ 溪流名	区 域	告示年月日 及び番号	延長 (m) 面積 (ha)	備 考
2353	夏井川 右 支	三坂川	いわき市三和町地内	昭和31. 9. 29 建設省告示 第 1,538 号	11,570m 52.06ha	設備地
2354	夏井川 右 支	小玉川	いわき市三和町地内	明治38. 2. 16 内務省告示 第 12 号	4.31ha	行為禁止 制限地
2354	夏井川 右 支	小玉川	いわき市小川町地内	昭和34. 2. 4 建設省告示 第 118 号	2,560m 12.54ha	設備地
2355	夏井川 右 支	好間川	いわき市三和町地内	明治38. 2. 16 内務省告示 第 12 号	8.83ha	行為禁止 制限地
2355	夏井川 右 支	好間川	いわき市好間町地内	昭和24. 12. 2 建設省告示 第 903 号	3.30ha	設備地
2355	夏井川	好間川	いわき市好間町地内	昭和34. 10. 29 建設省告示 第 2,157 号	171.63ha	設備地
2356	夏井川 右小支	辻道沢	いわき市三和町地内	昭和23. 4. 15 総理庁告示 第 61 号	2.47ha	設備地
2357	夏井川 右小支	堀の内川	いわき市三和町地内	昭和23. 4. 15 総理庁告示 第 61 号	7.61ha	設備地
2358	夏井川 右小支	遅 川	いわき市三和町地内	昭和23. 11. 13 建設省告示 第 172 号	8.40ha	設備地
2359	夏井川 右小支	舟 沢	いわき市好間町地内	昭和29. 12. 20 建設省告示 第 1,621 号	1.25ha	設備地
2359	夏井川 右小支	舟 沢	いわき市好間町地内	昭和38. 10. 2 建設省告示 第 2,550 号	520m 2.14ha	設備地
2360	夏井川 右小小支	中丸沢	いわき市好間町地内	昭和29. 12. 20 建設省告示 第 1,621 号	0.27ha	設備地
2361	夏井川 右小支	金子沢	いわき市好間町地内	昭和39. 5. 21 建設省告示 第 1,352 号	1,550m 6.10ha	設備地
2362	夏井川 左小支	井田木沢	いわき市好間町地内	昭和29. 12. 20 建設省告示 第 1,621 号	2.50ha	設備地
2362	夏井川	井田木沢	いわき市好間町大利地内	平成元. 11. 1 建設省告示 第 1,840 号	320m 3.10ha	
2362	夏井川	井田木沢	いわき市好間町地内	平成 4. 3. 17 建設省告示 第 666 号	540m 1.39ha	
2363	夏井川 左小小支	行人沢	いわき市好間町地内	昭和37. 2. 5 建設省告示 第 198 号	741m 2.59ha	設備地
2364	夏井川 左小小支	日向沢	いわき市好間町地内	昭和37. 2. 5 建設省告示 第 198 号	585m 2.05ha	設備地
2365	夏井川 左小小支	地獄沢	いわき市好間町地内	昭和40. 6. 17 建設省告示 第 1,541 号	5.14ha	設備地
2366	夏井川 左小小支	馬喰沢	いわき市好間町地内	昭和37. 2. 5 建設省告示 第 198 号	685m 2.40ha	設備地
2367	夏井川 左小小小支	槐作沢川	いわき市好間町地内	昭和40. 6. 17 建設省告示 第 1,541 号	343m 1.37ha	設備地
2368	夏井川 右 支	新 川	いわき市内郷地内	昭和23. 11. 13 建設省告示 第 172 号	28.56ha	設備地
2368	夏井川 右 支	新 川	いわき市内郷地内	昭和31. 2. 11 建設省告示 第 259 号	7.50ha	設備地

指定地 番 号	水系名	河川・ 溪流名	区 域	告示年月日 及び番号	延長 (m) 面積 (ha)	備 考
2369	夏井川 右小支	バラ立沢	いわき市内郷地内	昭和36. 1. 14 建設省告示 第 47 号	604m 1. 93ha	設備地
2370	夏井川 右小支	五中沢	いわき市内郷地内	昭和38. 10. 2 建設省告示 第 2, 550 号	483m 1. 87ha	設備地
2371	夏井川 右小支	白水沢	いわき市内郷地内	昭和23. 11. 16 建設省告示 第 173 号	4. 05ha	設備地
2371	夏井川 右小支	白水沢	いわき市内郷地内	昭和24. 12. 2 建設省告示 第 903 号	0. 05ha	設備地
2372	夏井川 右小支	滑津沢	いわき市内郷地内	昭和24. 12. 2 建設省告示 第 903 号	0. 13ha	設備地
2373	夏井川 右小支	宮 川	いわき市内郷地内	昭和23. 11. 13 建設省告示 第 172 号	1. 83ha	設備地
2373	夏井川 右小支	宮 川	いわき市内郷地内	昭和31. 2. 11 建設省告示 第 259 号	2. 00ha	設備地
2373	夏井川 右小支	宮川	いわき市内郷地内	昭和38. 2. 19 建設省告示 第 234 号	660m 0. 59ha	設備地
2374	夏井川 右小支	峰根川	いわき市内郷地内	昭和29. 12. 20 建設省告示 第 1, 621 号	1. 50ha	設備地
2374	夏井川 右小支	峰根川	いわき市内郷地内	昭和34. 10. 29 建設省告示 第 2, 157 号	9. 10ha	設備地
2374	夏井川 右小支	峰根川	いわき市内郷宮町峰根地内	平成30. 7. 25 国土交通省告示 第 959 号	345m 0. 66ha	設備地
2375	夏井川 左 支	仁井田川	いわき市四倉町地内	昭和16. 5. 31 内務省告示 第 360 号	3. 56ha	設備地
2376	夏井川 右小支	山の坊沢	いわき市内郷地内	昭和42. 5. 16 建設省告示 第 1, 645 号	410m 0. 41ha	
2377	夏井川 右小支	平太郎沢	いわき市内郷地内	昭和42. 5. 16 建設省告示 第 1, 645 号	330m 0. 62ha	
2378	夏井川 右小支	広萱沢	いわき市内郷地内	昭和42. 5. 16 建設省告示 第 1, 645 号	330m 0. 33ha	
2379	夏井川 右小支	栃窪沢	いわき市内郷地内	昭和42. 11. 30 建設省告示 第 3, 930 号	350m 0. 33ha	
2380	夏井川 右小支	竹之内川	いわき市内郷地内	昭和43. 3. 30 建設省告示 第 1, 034 号	500m 0. 60ha	
2381	夏井川 右小支	松坂沢	いわき市好間町地内	昭和44. 3. 19 建設省告示 第 616 号	400m 1. 20ha	
2383	夏井川 右小支	観音沢	いわき市内郷地内	昭和45. 9. 4 建設省告示 第 1, 355 号	260m 0. 60ha	
2384	夏井川 右小支	銅景沢	いわき市内郷地内	昭和46. 5. 13 建設省告示 第 850 号	1, 450m 6. 60ha	
2385	夏井川 右小支	根古屋沢	いわき市三和町地内	昭和47. 9. 14 建設省告示 第 1, 602 号	1, 000m 4. 15ha	
2386	夏井川 左 支	荒神川 及び 同右支川	いわき市小川町地内	昭和49. 12. 5 建設省告示 第 1, 444 号	260m 1. 50ha	
2387	夏井川 右 支	茨原川	いわき市平地内	昭和49. 12. 5 建設省告示 第 1, 444 号	440m 2. 02ha	

指定地 番 号	水系名	河川・ 溪流名	区 域	告示年月日 及び番号	延長 (m) 面積 (ha)	備 考
2388	夏井川	上岡川	いわき市四倉町地内	昭和53. 4. 10 建設省告示 第 823 号	880m 1. 45ha	
2388	夏井川	上岡川	いわき市四倉町地内	昭和62. 1. 26 建設省告示 第 105 号	620m 1. 35ha	
2389	夏井川	加路川	いわき市小川町地内	昭和56. 11. 7 建設省告示 第 1,786 号	480m 3. 94ha	
2390	夏井川	紫竹川	いわき市四倉町地内	昭和57. 8. 3 建設省告示 第 1,459 号	314m 2. 49ha	
2391	夏井川	永久保川 及び 同左支川	いわき市小川町地内	昭和59. 12. 3 建設省告示 第 1,604 号	311m 1. 36ha	
2392	夏井川	桧 川	いわき市四倉町地内	昭和62. 1. 26 建設省告示 第 105 号	1,092m 4. 96ha	
2393	夏井川	日影沢 及び 同左支川	いわき市四倉町地内	昭和62. 3. 16 建設省告示 第 652 号	578m 1. 49ha	
2393	夏井川	日影沢	いわき市四倉町地内	平成 5. 11. 4 建設省告示 第 2,102 号	620m 1. 21ha	
2394	夏井川	中根沢	いわき市三和町下永井地内	昭和63. 3. 12 建設省告示 第 688 号	231m 0. 96ha	
2395	夏井川	高倉川	いわき市四倉町山田小湊 四倉町八茎地内	昭和63. 12. 12 建設省告示 第 2,373 号	348m 1. 32ha	
2396	夏井川	大利前川	いわき市好間町大利地内	平成元. 3. 7 建設省告示 第 542 号	210m 0. 99ha	
2396	夏井川	大利前川	いわき市好間町大利字大利前地 内	平成元. 11. 1 建設省告示 第 1,840 号	110m 0. 33ha	
2396	夏井川	大利前川	いわき市好間町地内	平成 4. 3. 17 建設省告示 第 666 号	1,060m 1. 96ha	
2397	夏井川	ナゴネ沢	いわき市川前町川前地内	平成 2. 1. 24 建設省告示 第 76 号	444m 1. 56ha	
2398	夏井川	宿中川	いわき市三和町地内	平成 4. 3. 17 建設省告示 第 666 号	216m 1. 58ha	
2399	夏井川	上ノ内川	いわき市四倉町地内	平成 4. 3. 17 建設省告示 第 666 号	102m 0. 22ha	
2400	夏井川	みょうぶ沢	いわき市四倉町下柳生地内	平成 4. 3. 17 建設省告示 第 666 号	250m 1. 38ha	
2400	夏井川	みょうぶ沢	いわき市四倉町地内	平成 8. 4. 9 建設省告示 第 1,185 号	190m 0. 26ha	
2400	夏井川	みょうぶ沢	いわき市四倉町地内	平成 9. 12. 22 建設省告示 第 2,161 号	281m 0. 46ha	
2401	夏井川	宇根尻沢	いわき市川前町地内	平成 4. 3. 17 建設省告示 第 666 号	255m 1. 45ha	
2402	夏井川	平石沢	いわき市内郷高野町地内	平成 5. 3. 2 建設省告示 第 497 号	158m 0. 86ha	
2403	夏井川	板宮沢	いわき市内郷綴町地内	平成 8. 4. 9 建設省告示 第 1,185 号	215m 0. 79ha	
2404	夏井川	浮矢沢	いわき市三和町地内	平成10. 11. 17 建設省告示 第 1,967 号	440m 2. 96ha	

指定地 番 号	水系名	河川・ 溪流名	区 域	告示年月日 及び番号	延長 (m) 面積 (ha)	備 考
2405	夏井川	片岸沢	いわき市三和町下市萱字片岸地 内	平成11. 9. 21 建設省告示 第 1,730 号	530m 6. 37ha	
2406	夏井川	秋山沢	いわき市内郷綴町秋山地内	平成11. 9. 21 建設省告示 第 1,730 号	415m 9. 83ha	
2407	夏井川	古屋敷沢	いわき市四倉町長友地内	平成11. 9. 21 建設省告示 第 1,730 号	555m 14. 08ha	
2408	夏井川	萇ヶ作沢	いわき市内郷高坂町オサガ作地 内	平成12. 1. 20 建設省告示 第 99 号	437m 11. 54ha	
2409	夏井川	仲ノ内沢	いわき市四倉町名木字鈴ノ沢地 内	平成12. 1. 20 建設省告示 第 99 号	404m 7. 18ha	
2410	夏井川	鬼ヶ沢	いわき市内郷宮町鬼ヶ沢地内	平成12. 1. 20 建設省告示 第 99 号	470m 1. 65ha	
2411	夏井川	小湊沢左支川	いわき市四倉町山田小湊地内	平成12. 5. 10 建設省告示 第 1,276 号	220m 3. 14ha	
2412	夏井川	五林沢	いわき市川前町川前字宇根尻地 内	平成13. 3. 16 国土交通省告示 第 224 号	179m 1. 76ha	
2413	夏井川	中平沢	いわき市四倉町駒込地内	平成13. 3. 16 国土交通省告示 第 224 号	426m 2. 89ha	
2414	夏井川	中館沢	いわき市三和町合戸地内	平成14. 5. 8 国土交通省告示 第 361 号	390m 2. 50ha	
2414	夏井川	中館沢	いわき市三和町地内	平成19. 12. 20 国土交通省告示 第 1,659 号	266m 0. 72ha	
2415	夏井川	諏訪作沢 右 支	いわき市平絹谷地内	平成14. 5. 8 国土交通省告示 第 361 号	280m 1. 99ha	
2416	夏井川	古屋敷沢 右 支	いわき市四倉町長友地内	平成14. 5. 8 国土交通省告示 第 361 号	187m 1. 29ha	
2417	夏井川	江田沢	いわき市小川町上小川字江田地 内	平成18. 2. 19 国土交通省告示 第 217 号	313m 5. 22ha	
2420	夏井川	柳間沢	いわき市内郷白水町地内	平成24. 4. 9 国土交通省告示 第 425 号	225m 1. 47ha	
2421	夏井川	北前沢右支	いわき市小川町地内	平成25. 2. 25 国土交通省告示 第 141 号	216m 1. 37ha	
2422	夏井川	五林沢 2 号	いわき市川前町地内	平成25. 7. 4 国土交通省告示 第 691 号	238m 2. 80ha	
2423	夏井川	入山沢 1 号	いわき市内郷白水町入山地内	令和 4. 8. 10 国土交通省告示 第 814 号	147m 0. 52ha	
2424	夏井川	入山沢 2 号	いわき市内郷白水町入山地内	令和 4. 8. 10 国土交通省告示 第 814 号	93m 0. 23ha	
2425	夏井川	沼尻沢及び沼 尻沢右支上流	いわき市内郷綴町高野作地内	令和 5. 8. 23 国土交通省告示 第 908 号	256m 1. 20ha	
2501	大久川	大久川	いわき市大久町地内	昭和23. 11. 16 建設省告示 第 173 号	1,000m 3. 90ha	設備地
2501	大久川	大久川	いわき市大久町地内	昭和46. 5. 13 建設省告示 第 850 号	620m 3. 72ha	
2502	大久川 右 支	日渡川	いわき市大久町地内	昭和43. 3. 30 建設省告示 第 1,034 号	1,650m 3. 30ha	

指定地 番 号	水系名	河川・ 溪流名	区 域	告示年月日 及び番号	延長 (m) 面積 (ha)	備 考
2502	大久川	日渡川	いわき市大久町地内	昭和55. 3. 29 建設省告示 第 685 号	365m 3. 31ha	
2503	大久川	入間沢	いわき市大久町地内	昭和52. 4. 22 建設省告示 第 743 号	620m 1. 25ha	
2504	大久川	寺ノ作沢	いわき市大久町地内	昭和58. 3. 23 建設省告示 第 756 号	415m 2. 19ha	
2505	大久川	久作川	いわき市大久町地内	平成元. 7. 19 建設省告示 第 1, 315 号	152m 0. 53ha	
2505	大久川	久作川	いわき市大久町大久字洞地内	平成14. 5. 8 国土交通省告示 第 361 号	408m 4. 60ha	
2505	大久川	久作川	いわき市大久町大久字洞地内	平成19. 1. 11 国土交通省告示 第 19 号	188m 1. 12ha	
2505	大久川	久作川	いわき市大久町大久町地内	平成23. 12. 21 国土交通省告示 第 1310 号	272m 2. 25ha	
2506	大久川	沢小屋川	いわき市大久町地内	平成 4. 3. 17 建設省告示 第 667 号	217. 2m 0. 43ha	
2507	大久川	谷地川	いわき市大久町大久下谷地地内	平成 5. 11. 4 建設省告示 第 2, 102 号	234m 1. 85ha	
2508	大久川	仲川沢	いわき市大久町小久地内	平成 8. 4. 9 建設省告示 第 1, 185 号	465m 2. 31ha	
2551	末続川	末続川及び 第1支川 第2支川	いわき市久之浜町末続地内	昭和61. 7. 24 建設省告示 第 1, 344 号	565m 3. 08ha	
2707	木戸川	戸渡川	いわき市小川町地内	昭和51. 9. 24 建設省告示 第 1, 301 号	350m 1. 61ha	
2707	木戸川	戸渡川	いわき市小川町地内	昭和56. 11. 17 建設省告示 第 1, 786 号	0. 02ha	
計		195箇所			975. 54ha	

土石流危険溪流箇所

令和7年9月1日現在

危険区分	番号	溪流番号	水系名	河川名	溪流名	所在地	指定地有無
I	1	80204A0008	木戸川	小白井川	萩沢1	川前町下樋壳	
	2	80204A0018	大久川	小久川	仲川沢	大久町小久	平成8.4.9 第1185号
	3	80204A0023	大久川	小久川	菖蒲作沢	大久町小久	
	4	80204A0033	大久川	大久川	桃木沢2	大久町小久	
	5	80204A0034	大久川	大久川	桃木沢3	大久町小久	
	6	80204A0036	大久川	大久川	板木沢	大久町小久	
	7	80204A0039	大久川	大久川	芦沢	大久町小久	
	8	80204A0040	大久川	大久川	谷地沢	大久町小久	平成5.11.4 第2102号
	9	80204A0041	大久川	大久川	久作川	大久町小久	平成元.7.19第1315号 平成14.5.8第93号 平成19.1.11第19号 平成23.12.121第1310号
	10	80204A0042	大久川	大久川	与平作沢	大久町小久	
	11	80204A0045	残流域		九ノ浜町賤沢1	久之浜町久之浜	
	12	80204A0048	残流域		江ノ綱沢	久之浜町田之綱	
	13	80204A0054	夏井川	赤沼川	磐井作沢	平泉崎	
	14	80204A0067	夏井川	原高野川	吉野作沢	四倉町名木	
	15	80204A0074	夏井川	原高野川	諏訪作沢右支	平絹谷	平成14.5.8 第361号
	16	80204A0082	夏井川	仁井田川	仲ノ内沢1	四倉町名木	平成12.1.20 第99号
	17	80204A0083	夏井川	仁井田川	仲ノ内沢2	四倉町名木	
	18	80204A0085	夏井川	仁井田川	古屋敷沢1	四倉町長友	平成11.9.21 第1730号
	19	80204A0086	夏井川	仁井田川	古屋敷沢2	四倉町長友	
	20	80204A0088	夏井川	仁井田川	長友沢	四倉町長友	
	21	80204A0091	夏井川	白岩川	櫛原沢	四倉町白岩	
	22	80204A0095	夏井川	袖玉山川	炭窯沢右支	四倉町玉山	
	23	80204A0102	夏井川	仁井田川	熊作沢	四倉町長友	

危険区分	番号	溪流番号	水系名	河川名	溪流名	所在地	指定地有無
	24	80204A0104	夏井川	仁井田川	日影沢	四倉町下柳生	平成5. 11. 4 第2102号
I	25	80204A0106	夏井川	仁井田川	みょうぶ沢	四倉町薬王寺	平成4. 3. 17 第666号 平成8. 4. 9 第1185号 平成9. 12. 22 第2161号
	26	80204A0109	夏井川	仁井田川	中平沢	四倉町駒込	平成13. 3. 16 第224号
	27	80204A0115	夏井川	仁井田川	紫竹沢	四倉町八茎	昭和57. 8. 3 第1459号
	28	80204A0129	夏井川	新川	長ヶ作沢	内郷高坂町	平成12. 1. 20 第99号
	29	80204A0130	夏井川	新川	沼尻沢右支	内郷綴町	令和5. 8. 23 第908号
	30	80204A0131	夏井川	新川	沼尻沢右支上流	内郷綴町	令和5. 8. 23 第908号
	31	80204A0132	夏井川	新川	沼尻沢	内郷綴町	
	32	80204A0133	夏井川	新川	板宮沢右支	内郷綴町	
	33	80204A0134	夏井川	新川	板宮沢	内郷綴町	平成8. 4. 9 第1185号
	34	80204A0138	夏井川	宮川	金坂沢	内郷宮町	
	35	80204A0148	夏井川	新川	七反田沢	内郷綴町	
	36	80204A0152	夏井川	新川	柳間沢	内郷白水町	
	37	80204A0154	夏井川	新川	入山沢1	内郷白水町	令和4. 8. 10 第814号
	38	80204A0159	夏井川	新川	入山沢3	内郷白水町	有
	39	80204A0161	夏井川	新川	川平沢	内郷白水町	
	40	80204A0162	夏井川	新川	川平沢左支下流	内郷白水町	
	41	80204A0163	夏井川	新川	川平沢左支上流	内郷白水町	
	42	80204A0164	夏井川	新川	川平沢	内郷白水町	
	43	80204A0169	夏井川	新川	平石沢	内郷高野町	平成5. 3. 2 第497号
	44	80204A0170	夏井川	新川	銅目木沢	内郷高野町	
	45	80204A0171	夏井川	新川	銅目木沢右支	内郷高野町	
	46	80204A0173	夏井川	新川	櫛合沢	内郷高野町	

危険区分	番号	溪流番号	水系名	河川名	溪流名	所在地	指定地有無
	47	80204A0175	夏井川	好間川	上好間沢	好間町上好間	
I	48	80204A0185	夏井川	好間川	井田木沢	好間町大利	昭和29.12.20 第1621号 平成元.11.1 第1840号 平成4.3.17 第666号
	49	80204A0188	夏井川	好間川	大利前川	好間町大利	平成元.3.7 第542号 平成元.11.1 第1840号 平成4.3.17 第666号
	50	80204A0195	夏井川	好間川	入藪沢1	三和町合戸	
	51	80204A0199	夏井川	好間川	宿中川	三和町合戸	平成4.3.17 第666号
	52	80204A0204	夏井川	好間川	中ノ内沢1	三和町合戸	平成19.12.20 第1659号
	53	80204A0207	夏井川	好間川	浮矢沢左支上流	三和町合戸	
	54	80204A0208	夏井川	好間川	浮矢沢左支	三和町合戸	平成10.11.17 第1967号
	55	80204A0209	夏井川	好間川	仁井宿沢	三和町合戸	
	56	80204A0220	夏井川	好間川	松作沢	三和町渡戸	
	57	80204A0221	夏井川	好間川	宿沢左支	三和町渡戸	
	58	80204A0222	夏井川	好間川	宿沢	三和町渡戸	
	59	80204A0223	夏井川	好間川	宿頭沢	三和町渡戸	
	60	80204A0242	夏井川	好間川	根古屋沢4	三和町下市萱	
	61	80204A0252	夏井川	好間川	諏訪沢1	三和町上市萱	
	62	80204A0263	夏井川	茨原川	茨原川	平赤井	昭和49.12.5 第1444号
	63	80204A0282	夏井川	小玉川	中根沢	三和町下永井	昭和63.3.12 第688号
	64	80204A0318	夏井川	荒神川	金堀沢	小川町柴原	
	65	80204A0319	夏井川	荒神川	桐ヶ岡沢	小川町柴原	
	66	80204A0327	夏井川	夏井川	松塚沢	小川町上小川	
	67	80204A0328	夏井川	夏井川	好古沢	小川町上小川	
	68	80204A0329	夏井川	夏井川	根本沢1	小川町上小川	

危険区分	番号	溪流番号	水系名	河川名	溪流名	所在地	指定地有無
	118	80204A0739	鮫川	荷路夫川	平草川 2	田人町荷路夫	第658号
	119	80204A0747	鮫川	荷路夫川	宝伝前沢 2	田人町荷路夫	
	120	80204A0751	鮫川	鮫川	井戸沢	田人町旅人	昭和60. 6. 13 第930号 昭和63. 12. 12 第2373号
	121	80204A0774	鮫川	鮫川	鍛冶内沢	遠野町滝	平成13. 3. 16 第224号
I	122	80204A0781	鮫川	根本川	横道沢	遠野町根岸	
	123	80204A0782	鮫川	根本川	中妻沢右支	遠野町根岸	
	124	80204A0783	鮫川	根本川	中妻沢	遠野町根岸	
	125	80204A0785	鮫川	根本川	川畑沢	遠野町根岸	
	126	80204A0790	鮫川	根本川	新田沢 3	遠野町上根本	
	127	80204A0791	鮫川	根本川	矢本沢	遠野町上根本	平成21. 9. 14 第997号
	128	80204A0792	鮫川	根本川	根本川左支	遠野町上根本	昭和16. 5. 31 第360号 昭和40. 9. 27 第2857号
	129	80204A0794	鮫川	上遠野川	本町沢	遠野町上遠野	平成14. 5. 8 第361号
	130	80204A0795	鮫川	上遠野川	堀切沢 2	遠野町上遠野	
	131	80204A0800	鮫川	上遠野川	文武沢	遠野町深山田	昭和16. 5. 31 第360号 昭和23. 11. 16 第173号
	132	80204A0802	鮫川	上遠野川	中川原沢 2	遠野町深山田	
	133	80204A0803	鮫川	上遠野川	鷹ノ巣沢	遠野町深山田	昭和23. 11. 16 第173号
	134	80204A0804	鮫川	入遠野川	イドノ沢	遠野町大平	平成16. 12. 9 第1523号
	135	80204A0815	鮫川	入遠野川	物見ヶ岡川	遠野町大平	昭和44. 3. 19 第616号
	136	80204A0817	鮫川	入遠野川	曲藤沢 2	遠野町大平	
	137	80204A0818	鮫川	入遠野川	荒神平沢	遠野町上根本	
	138	80204A0819	鮫川	折松川	折松川	遠野町上根本	昭和36. 1. 14 第47号 昭和40. 9. 27 第2857号
	139	80204A0821	鮫川	入遠野川	東山沢 1	遠野町入遠野	昭和38. 11. 14

危険区分	番号	溪流番号	水系名	河川名	溪流名	所在地	指定地有無
	140	80204A0822	鮫川	入遠野川	東山沢 2	遠野町入遠野	昭和31. 2. 11 第259号 昭和60. 6. 13 第930号
	141	80204A0824	鮫川	入遠野川	浪木和沢 1	遠野町上根本	
	142	80204A0825	鮫川	入遠野川	浪木和沢 2	遠野町上根本	
	143	80204A0826	鮫川	入遠野川	坂下沢	遠野町上根本	有
	144	80204A0827	鮫川	入遠野川	冷水川	遠野町上根本	昭和41. 8. 18 第2815号
I	145	80204A0828	鮫川	入遠野川	作川	遠野町入遠野	昭和47. 8. 11 第1438号 昭和58. 3. 23 第756号
	146	80204A0829	鮫川	入遠野川	羽黒沢 1	遠野町入遠野	昭和58. 3. 23 第756号
	147	80204A0830	鮫川	入遠野川	羽黒沢 2	遠野町入遠野	
	148	80204A0831	鮫川	入遠野川	羽黒沢 3	遠野町入遠野	昭和47. 8. 11 第1438号
	149	80204A0835	鮫川	入遠野川	平口沢	遠野町入遠野	
	150	80204A0837	鮫川	入遠野川	中野沢	遠野町入遠野	
	151	80204A0839	鮫川	入遠野川	天王川 2	遠野町入遠野	昭和32. 8. 22 第1011号 昭和55. 4. 21 第901号
	152	80204A0844	鮫川	入遠野川	官沢川 3	遠野町入遠野	昭和38. 11. 14 第2833号 平成3. 4. 9 第1017号
	153	80204A0845	鮫川	入遠野川	沢山川	遠野町入遠野	昭和42. 11. 30 第3930号 平成元. 11. 1 第1840号
	154	80204A0851	鮫川	入遠野川	入定川	遠野町入遠野	平成11. 9. 21 第1730号
	155	80204A0852	鮫川	入遠野川	貝那夫沢 2	遠野町入遠野	
	156	80204A0857	鮫川	鮫川	柿ノ沢沢 1	遠野町滝	
	157	80204A0859	鮫川	鮫川	柿ノ沢沢 2	遠野町滝	
	158	80204A0861	鮫川	鮫川	瀬戸ノ沢	遠野町滝	平成10. 11. 17 第1967号
	159	80204A0863	鮫川	鮫川	柿ノ沢沢 3	遠野町滝	
	160	80204A0866	鮫川	鮫川	美古沢	田人町石住	

危険区分	番号	溪流番号	水系名	河川名	溪流名	所在地	指定地有無
	161	80204A0867	鮫川	鮫川	才鉢沢	田人町石住	
	162	80204A0872	鮫川	戸草川	戸草沢 2	田人町貝泊	
	163	80204A0873	鮫川	戸草川	戸草沢 3	田人町貝泊	昭和34.12.14 第2462号
	164	80204A0874	鮫川	戸草川	桐ノ木沢 1	田人町貝泊	
	165	80204A0875	鮫川	戸草川	桐ノ木沢 2	田人町貝泊	平成13.3.16 第224号
	166	80204A0890	鮫川	鮫川	貝屋沢左支	田人町石住	昭和38.9.14 第2403号
	167	80204A0892	鮫川	鮫川	石住沢 1	田人町石住	平成3.4.9 第1017号
I	168	80204A0908	蛭田川	蛭田川	出蔵川	勿来町酒井	平成6.11.10 第2179号
	169	80204A0913	蛭田川	蛭田川	江戸沢	瀬戸町	
	170	80204A0916	蛭田川	蛭田川	古我湯沢 2	瀬戸町	
	171	80204A0926	残流域		横石沢	勿来町九面	
	172	80204A0930	夏井川	好間川	片岸沢	三和町下市萱	平成11.9.21 第1730号
		小 計	172				
II	1	80204B0001	木戸川	小白井川	下戸渡沢	小川町上小川	
	2	80204B0004	木戸川	小白井川	上戸渡沢	小川町上小川	
	3	80204B0005	木戸川	小白井川	萩沢 2	川前町下樋壳	
	4	80204B0013	木戸川	小白井川	下岐沢	川前町小白井	
	5	80204B0014	木戸川	小白井川	将監小屋沢	川前町小白井	
	6	80204B0020	大久川	小久川	小屋沢	大久町小久	
	7	80204B0021	大久川	小久川	堤田沢	大久町小久	
	8	80204B0024	大久川	小久川	山口沢	大久町小久	
	9	80204B0028	大久川	大久川	唐貝内沢	大久町大久	
	10	80204B0032	大久川	大久川	桃木沢 1	大久町大久	
	11	80204B0043	大久川	大久川	洞沢	大久町大久	
	12	80204B0044	大久川	大久川	久ノ浜沢	久之浜町久之浜	
	13	80204B0059	夏井川	赤沼川	沼ノ作沢	平下片寄	
	14	80204B0070	夏井川	原高野川	平絹谷沢	平絹谷	

危険区分	番号	溪流番号	水系名	河川名	溪流名	所在地	指定地有無
	15	80204B0075	夏井川	原高野川	扇作沢	平絹谷	
	16	80204B0080	夏井川	仁井田川	名木沢	四倉町名木	
	17	80204B0081	夏井川	仁井田川	中ノ内沢	四倉町名木	
	18	80204B0087	夏井川	仁井田川	古屋敷沢右支	四倉町長友	平成14. 5. 8 第361号
	19	80204B0089	夏井川	白岩川	沼ノ作沢	四倉町白岩	
	20	80204B0096	夏井川	袖玉山川	炭窯沢	四倉町玉山	
Ⅱ	21	80204B0100	夏井川	仁井田川	小湊沢左支	四倉町山田小湊	平成12. 5. 10 第1276号
	22	80204B0103	夏井川	仁井田川	井戸ノ上沢	四倉町下柳生	
	23	80204B0112	夏井川	仁井田川	上岡沢	四倉町上岡	昭和53. 4. 10 第823号 昭和62. 1. 26 第105号
	24	80204B0117	夏井川	仁井田川	菖蒲平沢 2	四倉町玉山	
	25	80204B0120	夏井川	夏井川	井作沢	平菅波	
	26	80204B0124	夏井川	夏井川	矢ノ目沢	平山崎	
	27	80204B0139	夏井川	宮川	滝沢	内郷宮町	
	28	80204B0144	夏井川	宮川	峰根沢 1	内郷宮町	昭和29. 12. 20 第1621号 平成30. 7. 25 第959号
	29	80204B0145	夏井川	宮川	峰根沢 2	内郷宮町	昭和34. 10. 29 第2157号
	30	80204B0146	夏井川	新川	秋山沢1	内郷綴町	平成11. 9. 21 第1730号
	31	80204B0147	夏井川	新川	秋山沢2	内郷綴町	平成11. 9. 21 第1730号
	32	80204B0151	夏井川	新川	長槻沢	内郷白水町	有
	33	80204B0156	夏井川	新川	入山沢2	内郷白水町	有
	34	80204B0166	夏井川	高野川	白狐沢	内郷高野町	
	35	80204B0167	夏井川	高野川	銅景沢右支	内郷高野町	
	36	80204B0168	夏井川	高野川	銅景沢	内郷高野町	昭和46. 5. 13 第850号
	37	80204B0172	夏井川	新川	銅屋場沢	内郷高野町	
	38	80204B0182	夏井川	好間川	下ヶ屋敷沢	好間町北好間	

危険区分	番号	溪流番号	水系名	河川名	溪流名	所在地	指定地有無
	39	80204B0187	夏井川	好間川	南唐松沢	好間町上好間	
	40	80204B0191	夏井川	好間川	成沢	三和町合戸	
	41	80204B0196	夏井川	好間川	入藪沢 2	三和町合戸	有
	42	80204B0201	夏井川	好間川	中館下沢 1	三和町合戸	
	43	80204B0202	夏井川	好間川	中館下沢 2	三和町合戸	
	44	80204B0203	夏井川	好間川	中館下沢 3	三和町合戸	
	45	80204B0205	夏井川	好間川	中ノ内沢 2	三和町合戸	
II	46	80204B0206	夏井川	好間川	浮矢沢左支下流	三和町合戸	
	47	80204B0210	夏井川	好間川	浮矢沢	三和町合戸	
	48	80204B0211	夏井川	好間川	弓張木沢 1	三和町渡戸	
	49	80204B0215	夏井川	好間川	弓張木沢 2	三和町渡戸	
	50	80204B0216	夏井川	好間川	弓張木沢 3	三和町渡戸	
	51	80204B0218	夏井川	好間川	弓張木沢 4	三和町渡戸	
	52	80204B0219	夏井川	好間川	弓張木沢 5	三和町渡戸	
	53	80204B0225	夏井川	好間川	峠平沢	三和町渡戸	
	54	80204B0227	夏井川	好間川	檜木沢 2	三和町渡戸	
	55	80204B0229	夏井川	好間川	山下沢 2	三和町中寺	
	56	80204B0230	夏井川	好間川	山下沢 3	三和町中寺	
	57	80204B0233	夏井川	好間川	関所沢	三和町中寺	
	58	80204B0234	夏井川	好間川	館下沢	三和町中寺	
	59	80204B0235	夏井川	好間川	大平沢 1	三和町中寺	
	60	80204B0236	夏井川	好間川	大平沢 2	三和町中寺	
	61	80204B0237	夏井川	好間川	根古屋沢 1	三和町下市萱	昭和47. 9. 14 第1602号
	62	80204B0239	夏井川	好間川	根古屋沢 2	三和町下市萱	昭和47. 9. 14 第1602号
	63	80204B0244	夏井川	好間川	堀ノ内沢 1	三和町下市萱	
	64	80204B0245	夏井川	好間川	堀ノ内沢 2	三和町下市萱	

危険区分	番号	溪流番号	水系名	河川名	溪流名	所在地	指定地有無
	65	80204B0246	夏井川	好間川	北沢 1	三和町下市萱	
	66	80204B0247	夏井川	好間川	北沢 2	三和町下市萱	
	67	80204B0248	夏井川	好間川	竹の下沢 1	三和町下市萱	
	68	80204B0249	夏井川	好間川	竹の下沢 2	三和町下市萱	
	69	80204B0250	夏井川	好間川	竹の下沢 3	三和町下市萱	
	70	80204B0253	夏井川	好間川	諏訪沢 2	三和町上市萱	
	71	80204B0255	夏井川	夏井川	猿作沢	平幕ノ内	
II	72	80204B0256	夏井川	夏井川	笹田目沢	平四ツ波	
	73	80204B0259	夏井川	常住川	大平沢	平赤井	
	74	80204B0260	夏井川	常住川	大倉沢 1	平赤井	
	75	80204B0261	夏井川	常住川	大倉沢 2	平赤井	
	76	80204B0264	夏井川	茨原川	南茨沢	平赤井	
	77	80204B0265	夏井川	夏井川	辰ノ口沢	平中平窪	
	78	80204B0268	夏井川	夏井川	田ノ入沢	平中平窪	
	79	80204B0274	夏井川	夏井川	諏訪原川	平赤井	
	80	80204B0275	夏井川	夏井川	滝ノ作沢	小川町西小川	
	81	80204B0279	夏井川	小玉川	小橋沢	小川町西小川	
	82	80204B0280	夏井川	小玉川	湧沢右支	小川町高萩	
	83	80204B0281	夏井川	小玉川	湧沢	小川町西小川	
	84	80204B0283	夏井川	小玉川	中山沢 1	三和町下永井	
	85	80204B0285	夏井川	小玉川	明神平沢	三和町下永井	
	86	80204B0286	夏井川	小玉川	明神平沢右支	三和町下永井	
	87	80204B0287	夏井川	小玉川	軽井沢沢 1	三和町下永井	
	88	80204B0289	夏井川	小玉川	軽井沢	三和町下永井	
	89	80204B0292	夏井川	小玉川	軽井沢ノ沢	三和町下永井	
	90	80204B0294	夏井川	小玉川	中山沢 3	三和町下永井	

危険区分	番号	溪流番号	水系名	河川名	溪流名	所在地	指定地有無
	91	80204B0295	夏井川	小玉川	長草沢	三和町下永井	
	92	80204B0297	夏井川	小玉川	大堀沢	三和町下永井	
	93	80204B0298	夏井川	小玉川	大堀沢	三和町下永井	
	94	80204B0301	夏井川	小玉川	火沢沢 1	三和町下永井	
	95	80204B0302	夏井川	小玉川	火沢沢 2	三和町下永井	
	96	80204B0303	夏井川	小玉川	迎田沢	三和町上永井	
	97	80204B0304	夏井川	小玉川	高戸沢	三和町上永井	
II	98	80204B0305	夏井川	小玉川	深作沢	三和町上永井	
	99	80204B0315	夏井川	夏井川	上平沢	小川町上平	
	100	80204B0316	夏井川	荒神川	柴原沢 1	小川町柴原	
	101	80204B0317	夏井川	荒神川	一ツ橋沢	小川町柴原	
	102	80204B0320	夏井川	荒神川	粟畠沢	小川町柴原	
	103	80204B0321	夏井川	荒神川	二ツ森沢	小川町柴原	
	104	80204B0322	夏井川	夏井川	柴原沢 2	小川町柴原	
	105	80204B0323	夏井川	夏井川	谷下沢	小川町柴原	有
	106	80204B0326	夏井川	夏井川	上小川沢 2	小川町上小川	
	107	80204B0338	夏井川	夏井川	川向川	小川町上小川	
	108	80204B0340	夏井川	夏井川	イノコヤ沢	小川町上小川	
	109	80204B0343	夏井川	夏井川	大畑沢	小川町塩田	
	110	80204B0351	夏井川	夏井川	香後沢	小川町上小川	
	111	80204B0352	夏井川	夏井川	釜ノ平沢	小川町上小川	
	112	80204B0356	夏井川	夏井川	櫛平沢	小川町上小川	
	113	80204B0357	夏井川	夏井川	下の沢	小川町上小川	
	114	80204B0361	夏井川	夏井川	外門沢 2	川前町川前	
	115	80204B0362	夏井川	夏井川	荷付場沢	川前町川前	
	116	80204B0364	夏井川	鹿又川	千本の沢	川前町下桶売	

危険区分	番号	溪流番号	水系名	河川名	溪流名	所在地	指定地有無
	117	80204B0367	夏井川	鹿又川	志田名沢 1	川前町下桶壳	
	118	80204B0368	夏井川	鹿又川	志田名沢 2	川前町下桶壳	
	119	80204B0369	夏井川	鹿又川	志田名沢 3	川前町下桶壳	
	120	80204B0370	夏井川	鹿又川	志田名沢 4	川前町下桶壳	
	121	80204B0371	夏井川	鹿又川	萩沢 3	川前町下桶壳	
	122	80204B0372	夏井川	鹿又川	萩沢 4	川前町下桶壳	
	123	80204B0373	夏井川	鹿又川	萩沢 5	川前町下桶壳	
II	124	80204B0389	夏井川	三坂川	家ノ前沢	三和町下三坂	
	125	80204B0391	夏井川	三坂川	仲ノ町沢	三和町下三坂	
	126	80204B0396	夏井川	三坂川	永久保沢 2	三和町下三坂	
	127	80204B0398	夏井川	三坂川	永久保沢 3	三和町下三坂	
	128	80204B0399	夏井川	三坂川	入合沢 1	三和町下三坂	
	129	80204B0400	夏井川	三坂川	入合沢 2	三和町下三坂	
	130	80204B0403	夏井川	三坂川	田の入沢 1	三和町中三坂	
	131	80204B0405	夏井川	三坂川	藪窪沢	三和町中三坂	
	132	80204B0412	夏井川	三坂川	綱木沢 2	三和町上三坂	
	133	80204B0417	夏井川	夏井川	小田代沢	川前町川前	
	134	80204B0418	夏井川	夏井川	五目保沢	川前町川前	
	135	80204B0419	夏井川	夏井川	柿木平沢	川前町川前	
	136	80204B0420	夏井川	夏井川	西向沢	川前町下桶壳	
	137	80204B0425	夏井川	夏井川	藪ノ上沢 1	川前町下桶壳	
	138	80204B0426	夏井川	夏井川	藪ノ上沢 2	川前町下桶壳	
	139	80204B0436	夏井川	夏井川	大平沢 1	川前町上桶壳	
	140	80204B0438	夏井川	夏井川	ナバタ沢	川前町上桶壳	
	141	80204B0443	夏井川	夏井川	山下沢	川前町川前	
	142	80204B0444	夏井川	夏井川	山下谷沢 1	川前町川前	

危険区分	番号	溪流番号	水系名	河川名	溪流名	所在地	指定地有無
	143	80204B0446	夏井川	夏井川	山下谷沢2	川前町川前	
	144	80204B0448	夏井川	夏井川	ナッチャミ沢	川前町下桶売	
	145	80204B0449	夏井川	夏井川	五味沢1	川前町下桶売	
	146	80204B0450	夏井川	夏井川	五味沢2	川前町下桶売	
	147	80204B0464	滑津川	山口川	大沢	平上山口	
	148	80204B0465	滑津川	山口川	榎町沢	平上山口	
	149	80204B0469	滑津川	滑津川	菅田沢左支	平上高久	
II	150	80204B0472	滑津川	滑津川	藁谷沢1	平小泉	
	151	80204B0501	諏訪川	諏訪川	下町沢	平豊間	
	152	80204B0516	残流域		川畑沢	永崎	
	153	80204B0537	藤原川	釜戸川	田部沢	渡辺町田部	
	154	80204B0550	藤原川	釜戸川	川籠石沢	渡辺町上釜戸	
	155	80204B0554	藤原川	釜戸川	瀬峰沢	渡辺町上釜戸	
	156	80204B0556	藤原川	釜戸川	沢繫沢2	遠野町上遠野	
	157	80204B0560	藤原川	釜戸川	釜ノ前沢1	遠野町深山田	
	158	80204B0564	藤原川	矢田川	前田沢	鹿島町飯田	
	159	80204B0569	藤原川	蔵持川	宮ノ作沢1	鹿島町下蔵持	
	160	80204B0572	藤原川	蔵持川	宮ノ作沢2	鹿島町下蔵持	
	161	80204B0582	藤原川	走熊川	走熊沢	鹿島町走熊	
	162	80204B0583	藤原川	走熊川	柳沢	鹿島町走熊	
	163	80204B0584	藤原川	走熊川	上ノ内沢	鹿島町走熊	
	164	80204B0585	藤原川	走熊川	大作沢	鹿島町下矢田	
	165	80204B0601	藤原川	藤原川	中畑沢	常磐下船尾町	
	166	80204B0610	藤原川	湯本川	日渡沢	常磐湯本町	
	167	80204B0617	藤原川	湯本川	山ノ神沢右支	常磐湯本町	
	168	80204B0620	藤原川	湯本川	天神沢2	常磐湯本町	

危険区分	番号	溪流番号	水系名	河川名	溪流名	所在地	指定地有無
	169	80204B0623	藤原川	湯本川	斑堂沢	常磐上湯長谷町	昭和36.1.14 第47号
	170	80204B0635	藤原川	藤原川	中沢	常磐藤原町	
	171	80204B0637	藤原川	藤原川	大端沢	常磐藤原町	
	172	80204B0640	藤原川	藤原川	阿良田沢	常磐藤原町	
	173	80204B0643	藤原川	藤原川	柳ノ町沢	常磐藤原町	
	174	80204B0644	藤原川	藤原川	関口沢	常磐藤原町	
	175	80204B0645	藤原川	藤原川	小幡沢	常磐藤原町	
II	176	80204B0647	藤原川	藤原川	二枚橋沢	常磐藤原町	有
	177	80204B0663	鮫川	江畑川	江畑川沢	江畑町	
	178	80204B0664	鮫川	江畑川	江ノ上沢	江畑町	
	179	80204B0665	鮫川	江畑川	江畑町沢	江畑町	
	180	80204B0668	鮫川	渋川	清水沢	添野町	
	181	80204B0674	鮫川	天神川	高倉2	高倉町	
	182	80204B0677	鮫川	山田川	山田川沢	山田町	
	183	80204B0680	鮫川	山田川	林越沢	山田町	
	184	80204B0681	鮫川	山田川	島廻沢	遠野町滝	
	185	80204B0684	鮫川	鮫川	道中子沢	沼部町	
	186	80204B0689	鮫川	四時川	大久保沢2	川部町	
	187	80204B0690	鮫川	四時川	根小屋沢	川部町	
	188	80204B0692	鮫川	四時川	椿立目沢	田人町南大平	
	189	80204B0693	鮫川	四時川	高松沢1	田人町南大平	
	190	80204B0694	鮫川	四時川	原口沢1	田人町南大平	
	191	80204B0695	鮫川	四時川	原口沢2	田人町南大平	
	192	80204B0697	鮫川	四時川	坪内沢	田人町南大平	
	193	80204B0698	鮫川	四時川	高松沢3	田人町南大平	
	194	80204B0702	鮫川	四時川	下坪沢2	田人町旅人	

危険区分	番号	溪流番号	水系名	河川名	溪流名	所在地	指定地有無
	195	80204B0705	鮫川	四時川	川向沢 1	田人町旅人	
	196	80204B0707	鮫川	四時川	川向沢 2	田人町旅人	
	197	80204B0708	鮫川	四時川	和再松木平沢	田人町旅人	
	198	80204B0709	鮫川	四時川	東中上沢左支	田人町旅人	
	199	80204B0710	鮫川	四時川	東中上沢	田人町旅人	
	200	80204B0713	鮫川	四時川	古田沢 2	田人町旅人	
	201	80204B0714	鮫川	四時川	古田沢 3	田人町旅人	
II	202	80204B0715	鮫川	四時川	古田沢 4	田人町旅人	
	203	80204B0716	鮫川	鮫川	長沢	田人町旅人	
	204	80204B0717	鮫川	鮫川	横川沢 1	田人町旅人	
	205	80204B0720	鮫川	鮫川	横川沢 2	田人町旅人	
	206	80204B0722	鮫川	鮫川	前山沢 2	田人町旅人	
	207	80204B0723	鮫川	鮫川	男犬平沢	田人町旅人	
	208	80204B0726	鮫川	荷路夫川	妻橋沢	田人町旅人	
	209	80204B0729	鮫川	荷路夫川	滑石沢左支上流	田人町旅人	
	210	80204B0730	鮫川	荷路夫川	吉沼沢	田人町旅人	
	211	80204B0731	鮫川	荷路夫川	笹ノ太輪沢	田人町旅人	
	212	80204B0735	鮫川	荷路夫川	大久保沢 5	田人町黒田	
	213	80204B0740	鮫川	荷路夫川	平草川 3	田人町荷路夫	
	214	80204B0741	鮫川	荷路夫川	川崎沢	田人町荷路夫	
	215	80204B0743	鮫川	荷路夫川	宝伝前沢 1	田人町荷路夫	
	216	80204B0744	鮫川	荷路夫川	向田沢	田人町荷路夫	
	217	80204B0745	鮫川	荷路夫川	間明沢沢	田人町荷路夫	
	218	80204B0746	鮫川	荷路夫川	宿家前沢	田人町荷路夫	
	219	80204B0748	鮫川	荷路夫川	宝伝前沢 3	田人町荷路夫	
	220	80204B0749	鮫川	荷路夫川	鶴巻沢	田人町荷路夫	

危険区分	番号	溪流番号	水系名	河川名	溪流名	所在地	指定地有無
	221	80204B0750	鮫川	荷路夫川	中居沢	田人町荷路夫	
	222	80204B0754	鮫川	鮫川	唐澆沢	田人町黒田	
	223	80204B0755	鮫川	鮫川	塩ノ平沢 1	田人町黒田	
	224	80204B0756	鮫川	鮫川	塩ノ平沢 2	田人町黒田	
	225	80204B0757	鮫川	鮫川	唐沢沢 1	田人町黒田	
	226	80204B0758	鮫川	鮫川	唐沢沢 2	田人町黒田	
	227	80204B0759	鮫川	鮫川	唐沢沢 3	田人町黒田	
II	228	80204B0761	鮫川	鮫川	明下沢 1	田人町荷路夫	
	229	80204B0762	鮫川	鮫川	明下沢 2	田人町荷路夫	
	230	80204B0764	鮫川	鮫川	管ノ目沢	田人町荷路夫	
	231	80204B0765	鮫川	鮫川	風越沢	田人町荷路夫	
	232	80204B0766	鮫川	鮫川	芦ノ草沢	遠野町滝	
	233	80204B0767	鮫川	鮫川	助右エ門沢	田人町黒田	
	234	80204B0768	鮫川	鮫川	新田沢 1	田人町黒田	
	235	80204B0769	鮫川	鮫川	塩平沢	田人町黒田	
	236	80204B0771	鮫川	深山口川	おもて沢	遠野町滝	
	237	80204B0776	鮫川	鮫川	大反田沢 1	遠野町根岸	
	238	80204B0777	鮫川	鮫川	大反田沢 2	遠野町根岸	
	239	80204B0780	鮫川	根本川	西山沢	遠野町根岸	
	240	80204B0784	鮫川	根本川	川畑沢右支	遠野町根岸	
	241	80204B0786	鮫川	根本川	白坂沢	遠野町根岸	
	242	80204B0788	鮫川	根本川	堂ノ越沢	遠野町上根本	
	243	80204B0789	鮫川	根本川	新田沢 2	遠野町上根本	
	244	80204B0798	鮫川	上遠野川	川堀沢	遠野町上遠野	
	245	80204B0801	鮫川	上遠野川	中川原沢 1	遠野町深山田	
	246	80204B0805	鮫川	入遠野川	石畑沢	遠野町大平	

危険区分	番号	溪流番号	水系名	河川名	溪流名	所在地	指定地有無
	247	80204B0810	鮫川	入遠野川	綱木沢左支	田人町石住	
	248	80204B0811	鮫川	入遠野川	綱木沢3	田人町石住	
	249	80204B0813	鮫川	入遠野川	綱木沢4	田人町石住	
	250	80204B0814	鮫川	入遠野川	綱木沢5	田人町石住	
	251	80204B0816	鮫川	入遠野川	曲藤沢1	遠野町大平	
	252	80204B0820	鮫川	入遠野川	落合沢	遠野町入遠野	
	253	80204B0832	鮫川	入遠野川	綱木沢6	遠野町入遠野	
II	254	80204B0834	鮫川	入遠野川	綱木沢7	遠野町入遠野	
	255	80204B0836	鮫川	入遠野川	諏訪沢	遠野町入遠野	
	256	80204B0838	鮫川	入遠野川	天王川1	遠野町入遠野	
	257	80204B0842	鮫川	入遠野川	官沢川1	遠野町入遠野	
	258	80204B0843	鮫川	入遠野川	官沢川2	遠野町入遠野	
	259	80204B0846	鮫川	入遠野川	南沢	遠野町入遠野	
	260	80204B0847	鮫川	入遠野川	久保目沢	遠野町入遠野	
	261	80204B0848	鮫川	入遠野川	後台沢	遠野町入遠野	
	262	80204B0850	鮫川	入遠野川	貝那夫沢1	遠野町入遠野	
	263	80204B0854	鮫川	鮫川	新田沢5	三和町下市萱	
	264	80204B0860	鮫川	鮫川	柿ノ沢	遠野町滝	
	265	80204B0864	鮫川	鮫川	支那志沢1	田人町黒田	
	266	80204B0865	鮫川	鮫川	支那志沢2	田人町黒田	
	267	80204B0868	鮫川	戸草川	中沢沢	田人町貝泊	昭和47.8.11 第1438号
	268	80204B0869	鮫川	戸草川	スウシロ沢	田人町貝泊	
	269	80204B0871	鮫川	戸草川	戸草沢1	田人町貝泊	
	270	80204B0876	鮫川	戸草川	唐梅沢1	田人町貝泊	
	271	80204B0880	鮫川	戸草川	大柴沢1	田人町貝泊	昭和47.2.25 第272号
	272	80204B0881	鮫川	戸草川	唐梅沢2	田人町貝泊	平成4.3.16 第653号

危険区分	番号	溪流番号	水系名	河川名	溪流名	所在地	指定地有無
	273	80204B0882	鮫川	戸草川	大柴沢 2	田人町貝泊	
	274	80204B0884	鮫川	鮫川	耕土沢	田人町貝泊	
	275	80204B0885	鮫川	鮫川	洞木沢	田人町貝泊	
	276	80204B0886	鮫川	鮫川	神山沢 1	田人町石住	
	277	80204B0887	鮫川	鮫川	神山沢左支	田人町石住	
	278	80204B0888	鮫川	鮫川	神山沢 2	田人町石住	
	279	80204B0889	鮫川	鮫川	神山沢 3	田人町石住	
II	280	80204B0893	鮫川	鮫川	石住沢 2	田人町石住	
	281	80204B0896	鮫川	大松川	井出沢 1	田人町貝泊	
	282	80204B0899	鮫川	大松川	井出沢 4	田人町貝泊	
	283	80204B0900	鮫川	大松川	井出沢 5	田人町貝泊	
	284	80204B0902	蛭田川	蛭田川	窪田熊ノ道沢1	勿来町窪田	
	285	80204B0909	蛭田川	蛭田川	広川原沢 1	瀬戸町	
	286	80204B0911	蛭田川	蛭田川	地切沢 1	瀬戸町	
	287	80204B0912	蛭田川	蛭田川	地切沢 2	瀬戸町	
	288	80204B0914	蛭田川	蛭田川	瀬戸中沢	瀬戸町	
	289	80204B0917	蛭田川	蛭田川	古我湯沢右支	瀬戸町	
	290	80204B0918	蛭田川	蛭田川	東瀬戸沢	山玉町	
	291	80204B0919	蛭田川	蛭田川	入瀬戸沢	山玉町	
	292	80204B0920	蛭田川	蛭田川	神申沢 1	山玉町	
	293	80204B0921	蛭田川	蛭田川	神申沢 2	山玉町	
	294	80204B0922	蛭田川	蛭田川	蛭田川	山玉町	昭和46. 9. 22 第1601号 昭和47. 8. 11 第1438号 昭和57. 9. 25 第1604号 平成4. 3. 17 第666号
	295	80204B0924	残流域		九面滝谷沢	勿来町九面	

危険区分	番号	溪流番号	水系名	河川名	溪流名	所在地	指定地有無
	296	80204B0929	夏井川	原高野川	戸沢内沢	平水品	
		小 計	296				
Ⅲ	1	80204C0046	残流域		久之浜賤沢 2	久之浜町久之浜	
	2	80204C0047	残流域		横内	久之浜町田之網	
	3	80204C0060	夏井川	赤沼川	堂ノ作	平下片寄	
	4	80204C0062	夏井川	赤沼川	作出 1	平下片寄	
	5	80204C0065	夏井川	原高野川	鎌倉	平北神谷	
Ⅲ	6	80204C0076	夏井川	原高野川	作出 2	平絹谷	
	7	80204C0077	夏井川	原高野川	作出 3	平絹谷	
	8	80204C0078	夏井川	原高野川	下柳生	平絹谷	
	9	80204C0123	夏井川	夏井川	竜沢	平南白土	
	10	80204C0150	夏井川	新川	堀坂	内郷綴町	
	11	80204C0157	夏井川	新川	川平	内郷白水町	
	12	80204C0183	夏井川	好間川	下ヶ屋敷	好間町北好間	
	13	80204C0459	滑津川	神下川	妻下	平吉野谷	
	14	80204C0466	滑津川	滑津川	萱ノ作	平上山口	
	15	80204C0478	滑津川	滑津川	草木	草木台	
	16	80204C0483	滑津川	滑津川	大沢 1	平上荒川	
	17	80204C0484	滑津川	滑津川	大沢 2	平上荒川	
	18	80204C0485	滑津川	滑津川	大沢 3	平上荒川	
	19	80204C0486	滑津川	滑津川	秋山	平上荒川	
	20	80204C0492	滑津川	滑津川	五郎内	平上荒川	
	21	80204C0493	滑津川	滑津川	金谷	平上荒川	
	22	80204C0515	残流域		安竜	折戸	
	23	80204C0520	神白川	神白川	地切 1	永崎	
	24	80204C0521	神白川	神白川	地切 2	小名浜上神白	

危険区分	番号	溪流番号	水系名	河川名	溪流名	所在地	指定地有無
	25	80204C0523	神白川	神白川	地切 3	小名浜上神白	
	26	80204C0524	神白川	神白川	追分 1	小名浜上神白	
	27	80204C0526	神白川	神白川	追分 2	小名浜上神白	
	28	80204C0528	神白川	神白川	西大沢 1	小名浜上神白	
	29	80204C0531	神白川	神白川	西大沢 2	小名浜上神白	
	30	80204C0536	神白川	神白川	東大沢	小名浜上神白	
	31	80204C0546	藤原川	釜戸川	諏訪前	渡辺町中釜戸	
Ⅲ	32	80204C0575	藤原川	蔵持川	江名口	鹿島町上蔵持	
	33	80204C0586	藤原川	走熊川	広畑	常磐松久須根町	
	34	80204C0588	藤原川	走熊川	高内 1	常磐松久須根町	
	35	80204C0589	藤原川	走熊川	高内 2	常磐松久須根町	
	36	80204C0594	藤原川	藤原川	堀ノ内 1	泉町本谷	
	37	80204C0621	藤原川	湯本川	天神 1	常磐湯本町	
	38	80204C0622	藤原川	湯本川	天神 2	常磐湯本町	
	39	80204C0631	藤原川	藤原川	萱落 1	常磐白鳥町	
	40	80204C0633	藤原川	藤原川	萱落 2	常磐白鳥町	
	41	80204C0639	藤原川	藤原川	阿良田	常磐藤原町	
	42	80204C0651	鮫川	鮫川	御前崎	勿来町窪田	
	43	80204C0654	鮫川	鮫川	北ノ作	川部町	
	44	80204C0657	鮫川	渋川	宮前	石塚町	
	45	80204C0658	鮫川	渋川	宮下	石塚町	
	46	80204C0660	鮫川	渋川	堀ノ内 2	江畑町	
	47	80204C0903	蛭田川	蛭田川	窪田熊ノ道沢 2	勿来町窪田	
	48	80204C0904	蛭田川	蛭田川	熊ノ道 2	勿来町窪田	
	49	80204C0905	蛭田川	蛭田川	熊ノ道 3	勿来町窪田	
	50	80204C0910	蛭田川	蛭田川	広川原沢 2	瀬戸町	
	51	80204C0925	残流域		関山 1	勿来町九面	
	52	80204C0927	残流域		関山 2	勿来町九面	

危険区分	番号	溪流番号	水系名	河川名	溪流名	所在地	指定地有無
	53	80204C0928	残流域		関山3	勿来町九面	
		小計	53				
		I	172				
		II	296				
		III	53				
		合計	521				

崩壊土砂流出危険地区

農林水産省所管・森林
令和7年9月1日現在

【民有林に係る災害危険箇所】

位 置	対 象 施 設	集水面積 (ha)	備 考
(平地区)			
いわき市平絹谷	ため池 林道 300m	144.75	204-68
〃 平上片寄字大藤	人家 3戸 市道 300m	9.3	204-69
〃 平上片寄字上片寄	人家 18戸 林道 400m	89	204-70
〃 平中塩字四ツ波	人家 2戸	5	204-71
〃 平上神谷字大室	人家 10戸 市道 300m	65.35	204-72
〃 平菅波字南作	人家 8戸 市道 600m	28.1	204-73
〃 平上山口字菅谷	人家 1戸	3.1	204-74
〃 平上荒川字大沢	人家 18戸 市道 500m	117.75	204-75
〃 平赤井字畑子沢	人家 38戸 市道 600m 集会所 1戸	18.7	204-76
〃 平赤井字畑子沢	人家 17戸 市道 600m	9.9	204-77
〃 平赤井字常住	人家 16戸 市道 300m 林道 200m	283.25	204-78
〃 平赤井字常住	人家 4戸 市道 300m	455	204-79
〃 平上荒川字笑堂	市道 200m	7	204-248
〃 平上平窪字中莖	林道 100m	29	204-249
〃 平赤井字横道	林道 2,000m	7	204-288
〃 平絹谷字七官	人家 43戸 市道 1,800m 小学校 1校 林道 300m	7.3	204-295
〃 平四ツ波字笹目田	人家 5戸 市道 500m	78.61	204-300
小 計	17箇所	1,358.11	
(小名浜地区)			
いわき市渡辺町泉田字石平	人家 4戸 県道 500m	42.9	204-116
〃 渡辺町上釜戸字上ノ代	人家 4戸 県道 150m	3.7	204-117
〃 鹿島町下矢田字白坂	人家 2戸 市道 200m	4.6	204-118
〃 鹿島町走熊字渡折	人家 2戸 市道 200m	10.3	204-119
〃 鹿島町上蔵持字宮田	人家 4戸 市道 300m	17.5	204-120
〃 鹿島町下蔵持小部屋作	人家 1戸 市道 200m	6.45	204-121
〃 鹿島町久保字穂町	人家 6戸 市道 200m	3.45	204-122
〃 鹿島町御代字寺ノ入	人家 1戸 県道 200m	4.9	204-123
〃 小名浜字田ノ入	人家 7戸 県道 200m	9.9	204-124
〃 江名字寺作	人家 10戸 市道 300m	12.8	204-125
〃 渡辺町中釜戸字二ノ作	農道 100m	12	204-253
〃 小名浜上神白字神明前	市道 200m	2	204-254
小 計	12箇所	130.5	

位 置	対 象 施 設	集水面積 (ha)	備 考
(勿来地区)			
いわき市添野町猿田	人家 2戸 市道 150m	5	204-126
〃 川部町南沢	人家 5戸 県道 200m	46	204-127
いわき市山玉町膳棚	人家 4戸 県道 200m 市道 500m	20.35	204-128
〃 瀬戸町入瀬戸	人家 14戸 県道 250m 林道 1,700m	249.55	204-129
〃 山玉町膳棚	林道 200m	6	204-255
小 計	5箇所	326.9	
(常磐地区)			
いわき市常磐湯本町上浅貝	人家 2戸 市道 100m	9.2	204-98
〃 常磐湯本町傾城	人家 5戸 国道 200m	6.9	204-99
〃 常磐湯本町傾城	人家 15戸 国道 300m	12.85	204-100
〃 常磐湯本町宝海	人家 8戸 市道 300m	5	204-101
〃 常磐上湯長谷町長倉	人家 4戸 市道 200m	23.35	204-102
〃 常磐上湯長谷町力石	人家 5戸 市道 250m	48	204-103
〃 常磐上湯長谷町力石	人家 6戸 市道 400m	34.15	204-104
〃 常磐上湯長谷町力石	人家 3戸 市道 300m	17.1	204-105
〃 常磐藤原町小幡	人家 4戸 市道 200m	21.35	204-108
〃 常磐藤原町小幡	人家 1戸 市道 200m	6.35	204-109
〃 常磐藤原町小幡	人家 1戸 市道 200m	23.75	204-110
〃 常磐藤原町小幡	人家 1戸 市道 300m	35.35	204-111
〃 常磐藤原町小幡	人家 1戸 市道 200m	13.9	204-112
〃 常磐藤原町信田御代	人家 3戸 林道 400m	375	204-113
〃 常磐藤原町中ノ茎	人家 5戸 市道 1,000m	21.15	204-114
〃 常磐藤原町中ノ茎	人家 5戸 市道 100m	32.75	204-115
〃 常磐湯本町日渡	林道 500m	14	204-252
〃 常磐藤原町関口	人家 6戸 県道 30m 市道 1,000m	70	204-291
小 計	18箇所	770.15	
(内郷地区)			
いわき市内郷宮町峰根	人家 60戸 県道 300m	50.85	204-83
〃 内郷宮町中沢	県道 150m	12.25	204-84
〃 内郷宮町中沢	人家 1戸 県道 200m	8.8	204-85
〃 内郷高野町字柵合	人家 7戸 県道 100m 市道 400m	105.65	204-86
〃 内郷白水町川平	浄水場 1 市道 300m	4.85	204-87
〃 内郷白水町入山	人家 25戸 市道 300m し尿処理場 1	54.7	204-88
〃 内郷白水町入山	人家 35戸 市道 100m	18.25	204-89

位 置	対 象 施 設	集水面積 (ha)	備 考
〃 内郷白水町入山	人家 8戸 市道 100m 郵便局 1	35.5	204-90
〃 内郷白水町柳間	人家 1戸 市道 400m	2.9	204-91
〃 内郷白水町高倉	人家 20戸 郵便局 1 幼稚園 1 市道 300m	4.5	204-92
いわき市内郷白水町高倉	人家 20戸 郵便局 1 幼稚園 1 市道 300m	4.25	204-93
〃 内郷白水町高倉	人家 7戸 市道 100m	1	204-94
〃 内郷白水町高倉	人家 2戸	1.75	204-95
〃 内郷白水町高倉	人家 4戸 市道 200m	7.5	204-96
〃 内郷白水町高倉	人家 1戸 市道 150m	2.9	204-97
〃 内郷白水町川平	人家 2戸 林道 300m	62.5	204-106
〃 内郷白水町川平	人家 2戸 市道 200m	14.7	204-107
〃 内郷白水町入山	人家 5戸 保育園 1 病院 1 市道 100m	1.3	204-285
小 計	18箇所	394.15	
(四倉地区)			
いわき市四倉町字田戸前	人家 5戸 県道 300m	21.25	204-57
〃 四倉町玉山字炭釜	人家 10戸 県道	79.5	204-58
〃 四倉町薬王寺字栗刈沢	人家 8戸 県道 300m	34.93	204-59
〃 四倉町駒込字荒神前	市道 200m	7.15	204-60
〃 四倉町駒込字荒神前	市道 100m	7.65	204-61
〃 四倉町八茎字簾落	人家 13戸 市道 500m	1,625.00	204-62
〃 四倉町上岡字宮下	人家 7戸 市道 400m	160	204-63
〃 四倉町上岡字大山	人家 1戸 市道 200m	136.6	204-64
いわき市四倉町駒込字馬場	人家 3戸 県道 100m	3.4	204-65
〃 四倉町上柳生字中山	人家 5戸 市道 300m	22.5	204-66
〃 四倉町下柳生字井戸ノ上	人家 7戸 市道 300m	42.35	204-67
〃 四倉町八茎字脇ノ草	人家 10戸 市道 400m	23	204-192
〃 四倉町駒込字大久保	人家 8戸 県道 300m 市道 500m	2.6	204-196
〃 四倉町下柳生字小林	農道 100m	15	204-237
〃 四倉町上岡字大山	人家 13戸 県道 200m 林道 3,000m	251	204-238
〃 四倉町駒込字棚橋	林道 200m	47	204-239
〃 四倉町八茎字山ノ神	人家 33戸 林道 200m	237	204-240
〃 四倉町八茎字脇ノ草	林道 100m	2	204-241
〃 四倉町八茎字脇ノ草	林道 200m	2	204-242
〃 四倉町八茎字簾落	林道 200m	6	204-243
〃 四倉町八茎字簾落	林道 100m	12	204-244

位 置	対 象 施 設	集水面積 (ha)	備 考
〃 四倉町玉山字岩下	人家 27戸 県道 1,400m	383	204-245
〃 四倉町玉山字宮脇	人家 3戸 県道 100m 林道 700m	39.77	204-246
〃 四倉町田戸字田戸	林道 100m	10	204-247
〃 四倉町白岩字鶴羽	県道 200m ため池 2	6.5	204-283
いわき市四倉町駒込字清風野	人家 5戸 県道 10m 市道 30m	20	204-293
小 計	26箇所	3,197.20	
(遠野地区)			
いわき市遠野町入遠野字作	人家 15戸 市道 100m	97.5	204-155
〃 遠野町入遠野本屋敷	人家 2戸 市道 100m	47	204-156
〃 遠野町上根本字冷水	人家 10戸 市道 400m	70.5	204-157
〃 遠野町滝字洞坂	多目的ダム 1 林道 200m	620	204-271
〃 遠野町大平字清道	林道 100m	16	204-272
〃	林道 100m	2	204-273
〃 遠野町根岸字川畑	人家 14戸 市道 200m	6	204-274
〃 遠野町入遠野字後台	人家 3戸 市道 100m	12	204-286
〃 遠野町入遠野字久保目	人家 5戸 市道 50m	40.19	204-298
〃 遠野町入遠野字久保目	人家 1戸 市道 50m	2.76	204-299
小 計	10箇所	913.95	
(小川地区)			
いわき市小川町上小川字香後	人家 6戸 鉄道 300m 県道 200m	4.65	204-24
〃 小川町上小川字香後	鉄道 50m 県道 150m	6.9	204-25
〃 小川町上小川字香後	県道 200m	6.4	204-26
〃 小川町上小川字香後	人家 2戸 県道 200m	9.4	204-27
〃 小川町上小川字猪小屋	県道 200m	21	204-28
〃 小川町柴原字ヲトシ	人家 10戸 市道 300m	83.75	204-29
〃 小川町柴原字館下	人家 5戸 市道 200m	4.4	204-30
〃 小川町柴原字館下	市道 200m	7.7	204-31
〃 小川町上小川字場作	人家 30戸 市道 500m	13.95	204-32
〃 小川町関場字高垣	人家 15戸 県道 300m	21.55	204-33
〃 小川町西小川字中野地	人家 3戸 鉄道 200m 市道 100m	42.8	204-34
〃 小川町西小川字平久田	人家 4戸 市道 100m	10.7	204-35
〃 小川町柴原字落下	人家 16戸 市道 300m 林道 500m	56.3	204-195
〃 小川町西小川字田尻	人家 21戸 鉄道 200m 市道 300m	77	204-217

位 置	対 象 施 設	集水面積 (ha)	備 考
〃 小川町西小川字堂平	人家 5戸 市道 200m	46	204-218
〃 小川町西小川字曲ブナ	人家 3戸 林道 1,200m	192	204-219
〃 小川町西小川字五郎兵衛釜	人家 19戸 市道 200m	24	204-220
〃 小川町塩田字猪子倉	人家 7戸 県道 200m	53	204-221
〃 小川町塩田字尾ノ内	人家 6戸 発電所 1 林道 800m	977	204-222
〃 小川町上小川字高崎	林道 1,500m	1,421.00	204-223
いわき市小川町柴原字水貫	人家 7戸 林道 200m	27	204-224
〃 小川町柴原字岩下	人家 2戸 産業廃棄物処理場 1	42	204-225
〃 小川町関場字関山	人家 7戸 国道 200m 林道 400m	36	204-226
〃 小川町関場字前林	人家 31戸 国道 200m 林道 500m	15	204-227
小 計	24箇所	3,199.50	
(好間地区)			
いわき市好間町北好間字槐作	人家 8戸 国道 150m	24.75	204-80
〃 好間町北好間字柳沢	人家 6戸 国道 200m 市道 200m	5	204-81
〃 好間町大利字小川崎	人家 6戸 市道 150m 発電所 1	335	204-82
〃 好間町上好間字東唐松	市道 200m	7	204-250
〃 好間町北好間字大作	人家 7戸 林道 300m	32	204-251
小 計	5箇所	403.75	
(三和地区)			
いわき市三和町合戸字仁井宿	市道 200m	95.85	204-158
〃 三和町合戸字仁井宿	人家 6戸 農道 200m	187.5	204-159
〃 三和町中寺字山下	人家 2戸 市道 300m 林道 200m	454.9	204-160
〃 三和町中寺字山下	人家 2戸 林道 300m	28.5	204-161
〃 三和町中寺字山下	人家 2戸 市道 300m	27.85	204-162
〃 三和町中寺字山下	人家 2戸 市道 300m	27.45	204-163
〃 三和町中寺字山下	人家 18戸 市道 300m	22.2	204-164
〃 三和町下市萱字滝ノ上	人家 12戸 市道 800m	334.85	204-165
〃 三和町下市萱字北	人家 10戸 林道 800m	960	204-166
〃 三和町下市萱字竹ノ内	学校 2 県道 200m 市役所支所 1	6.9	204-167
〃 三和町下市萱字竹ノ内	学校 2 県道 200m 市役所支所 1	5.4	204-168
〃 三和町下市萱字竹ノ内	学校 2 県道 200m 市役所支所 1	3.9	204-169

位 置	対 象 施 設	集水面積 (ha)	備 考
〃 三和町下市萱字片岸	人家 4戸 学校 2 県道 200m	6	204-170
〃 三和町下市萱字片岸	人家 5戸 県道 200m	3.1	204-171
〃 三和町下市萱字片岸	人家 3戸 駐在所 1 県道 200m	9.15	204-172
〃 三和町下市萱字片岸	人家 1戸 県道 200m	6.4	204-173
〃 三和町下市萱字根古屋	人家 6戸 国道 300m 県道 300m	7.6	204-174
いわき市三和町下市萱字根古屋	人家 3戸 国道 200m 国道 300m	239	204-175
〃 三和町中寺字舘下	人家 7戸 国道 300m 県道 200m	43.5	204-176
〃 三和町渡戸字宿	国道 150m	21.9	204-177
〃 三和町渡戸字宿	人家 7戸 国道 300m	24.05	204-178
〃 三和町渡戸字宿	人家 7戸 国道 200m	20.7	204-179
〃 三和町渡戸字弓張木	人家 2戸 県道 100m	12.5	204-180
〃 三和町渡戸字弓張木	人家 2戸 国道 200m 市道 100m	20.65	204-181
〃 三和町渡戸字弓張木	人家 4戸 国道 150m	18.9	204-182
〃 三和町渡戸字中ノ内	人家 6戸 学校 1 国道 150m	12.85	204-183
〃 三和町渡戸字中ノ内	人家 15戸 国道 150m	7.15	204-184
〃 三和町渡戸字中ノ内	人家 2戸 県道 100m	11	204-185
〃 三和町渡戸字中ノ内	人家 6戸 国道 200m	46	204-186
〃 三和町合戸字内畑	人家 10戸 保育所 1 国道 300m	175.15	204-187
〃 三和町上永井字寺下	人家 4戸 県道 200m	13.4	204-188
〃 三和町上永井字寺下	人家 4戸 県道 200m	53.75	204-189
〃 三和町下永井字軽井沢	市道 100m	14.25	204-190
〃 三和町渡戸字二本川	人家 8戸 林道 400m	122	204-275
〃 三和町渡戸字櫓木	人家 1戸 農道 100m	9	204-276
〃 三和町下市萱字片岸	国道 200m	4	204-277
〃 三和町下市萱字新田	県道 200m	120	204-278
〃 三和町下市萱字北	人家 7戸 市道 200m	2	204-279
〃 三和町中寺字舘下	人家 8戸 林道 600m	41	204-280
〃 三和町上永井字永井坂	人家 28戸 県道 300m	341	204-281
〃 三和町下三坂字谷合	人家 16戸 林道 200m	4	204-282
〃 三和町上永井字鷹ノ巣	人家 7戸 市道 400m 林道 250m	4	204-287
〃 三和町渡戸字山ノ神	人家 50戸 市道 8,000m 農地 500ha	75	204-296

位 置	対 象 施 設	集水面積 (ha)	備 考
〃 三和町下市萱字竹ノ下	人家 12戸 国道 50m 市道 100m 農地 1.3ha	4.81	204-297
小 計	45箇所	3,649.11	
(田人地区)			
いわき市田人町南大平字銭口	林道 100m	29.35	204-130
〃 田人町南大平字銭口	林道 100m	66.85	204-131
いわき市田人町南大平字長沢	林道 100m	21.9	204-132
〃 田人町南大平字長沢	林道 100m	5.25	204-133
〃 田人町南大平字長沢	林道 100m	12.35	204-134
いわき市田人町旅人字弥太郎	人家 3戸 発電所 1 林道 300m	580	204-135
〃 田人町旅人字横川	市道 100m	8.65	204-136
〃 田人町旅人字横川	市道 1,000m	73.5	204-137
〃 田人町旅人字横川	市道 100m	2.3	204-138
〃 田人町旅人字横川	市道 100m	30.7	204-139
〃 田人町旅人字男犬平	人家 4戸 市道 300m	63.3	204-140
〃 田人町旅人字男犬平	市道 100m	7.5	204-141
〃 田人町旅人字男犬平	市道 100m	22.5	204-142
〃 田人町旅人字川向	人家 3戸 市道 200m	6.8	204-143
〃 田人町旅人字川向	人家 3戸 市道 200m	21.55	204-144
〃 田人町旅人字川向	人家 2戸 市道 200m	24.25	204-145
〃 田人町旅人字前山	人家 2戸 学校 1 県道 200m 市道 1,000m	96.35	204-146
〃 田人町南大平字辺栗	人家 2戸 市道 50m	4.75	204-147
〃 田人町旅人字吉沼	人家 1戸 市道 300m	33.1	204-148
〃 田人町黒田字大久保	人家 4戸 県道 300m	7.3	204-149
〃 田人町黒田字大久保	人家 1戸 県道 100m	4	204-150
〃 田人町旅人字井戸沢	市道 100m	20.5	204-151
〃 田人町黒田字高柴	市道 100m	8.25	204-152
〃 田人町黒田字唐漣	人家 1戸 市道 200m	164.23	204-153
〃 田人町貝泊字桐木	人家 3戸 市道 500m	95	204-154
〃 田人町南大平字銭口	人家 4戸 国道 200m 林道 200m	3	204-256
〃 田人町南大平字原口	人家 5戸 国道 200m	6	204-257
〃 田人町南大平字長沢	人家 11戸 林道 100m	11	204-258
〃	林道 100m	30	204-259
〃 田人町旅人字前山	人家 4戸 林道 200m	7	204-260
〃	林道 200m	21	204-261
〃 田人町旅人字江尻	人家 6戸 国道 100m	0.6	204-301

位 置	対 象 施 設		集水面積 (ha)	備 考
いわき市田人町南大平字小室		林道 200m	51	204-262
〃	人家 2戸	林道 150m	8	204-263
〃 田人町南大平字下毛	人家 2戸	国道 100m	1.78	204-302
〃 田人町旅人字唐沢	人家 6戸	県道 150m	5	204-264
〃 田人町旅人字唐沢	人家 6戸	県道 100m	9	204-265
〃 田人町旅人字井戸沢		県道 200m 林道 1,200m	178	204-266
〃 田人町荷路夫字風越		林道 200m	12	204-267
〃	人家 3戸	林道 500m	141	204-268
〃 田人町黒田字助右エ門沢	人家 4戸	林道 300m	67	204-269
〃 田人町黒田字塩ノ平	人家 11戸	林道 600m	164	204-270
〃 田人町黒田字高柴	ダム	林道 70m	6	204-289
〃 田人町旅人字滑石	人家 3戸	県道 600m 市道 300m	1,000.00	204-292
いわき市田人町旅人字松葉	人家 3戸	県道 200m 市道 50m	3.4	204-294
小 計		45箇所	3,135.01	
(川前地区)				
いわき市川前町小白井字大小屋	人家 3戸	市道 200m	40.5	204-1
〃 川前町小白井字下岐		県道 500m	90.1	204-2
〃 川前町小白井字将監小屋	人家 2戸	県道 300m	26.4	204-3
〃 川前町小白井字大日前沢	人家 2戸	県道 200m	16.25	204-4
〃 川前町小白井字柏平	人家 2戸	市道 100m	14.75	204-5
〃 川前町上桶売字小久田	人家 2戸	県道 200m	13.35	204-6
〃 川前町下桶売字志田名	人家 1戸	市道 300m	30.75	204-7
〃 川前町下桶売字高部		市道 100m	1.9	204-8
〃 川前町下桶売字高部		市道 100m	2.75	204-9
〃 川前町川前字柵立		県道 200m	5.75	204-10
〃 川前町川前	人家 10戸 学校 1	県道 200m	4.75	204-11
〃 川前町川前	人家 3戸	県道 150m	10.2	204-12
〃 川前町川前	人家 2戸	県道 100m	13.75	204-13
〃 川前町川前字柵立	人家 7戸	県道 250m 市道 200m	42.85	204-14
〃 川前町川前字鍛冶淵	人家 5戸	市道 300m 林道 400m	223.2	204-15
いわき市川前町川前字字根尻	鉄道 100m	県道 100m	23.75	204-16
〃 川前町川前字字根尻	人家 9戸	鉄道 100m 県道 100m	6.75	204-17
〃 川前町川前字字根尻	人家 9戸	鉄道 200m 県道 200m	69.1	204-18

位 置	対 象 施 設			集水面積 (ha)	備 考
川前町川前字中ノ萱	人家	1戸	市道 300m	21.9	204-19
川前町川前字中ノ萱	鉄道	200m	県道 200m	11.5	204-20
川前町川前字中ノ萱			鉄道 200m	6.25	204-21
川前町川前字中ノ萱	人家	2戸	鉄道 200m	37.35	204-22
川前町川前字中ノ萱	人家	1戸	鉄道 200m 市道 300m	195.4	204-23
川前町下桶売字志田名	県道	300m	市道 200m	57.4	204-198
川前町下桶売字上高部	人家	10戸	県道 200m	61.8	204-199
川前町下桶売字上高部	人家	10戸	県道 200m	10.8	204-200
川前町下桶売字高部	人家	4戸	県道 200m	18.7	204-201
川前町川前字下ノ内			林道 100m	4	204-202
川前町川前字下ノ内			林道 100m	3	204-203
川前町川前字下ノ内			林道 100m	18	204-204
川前町川前字下ノ内			林道 100m	33	204-205
川前町川前字下ノ内	鉄道	200m	林道 100m	5	204-206
いわき市川前町川前字下ノ内	鉄道	200m	林道 100m	4	204-207
川前町川前字茄子平			林道 400m	68	204-208
川前町川前字茄子平			林道 200m	14	204-209
川前町川前字西向	人家	7戸	林道 1000m	2391	204-210
川前町川前字棚木	人家	3戸	県道 100m	4	204-211
川前町上桶売字小久田	人家	1戸	林道 200m	18	204-214
川前町下桶売字上高部			林道 300m	26	204-215
川前町下桶売字志田名			県道 200m	10	204-213
川前町下桶売字高部	県道	200m	林道 500m	30	204-212
川前町下桶売字高部			県道 200m	5	204-216
小 計		42箇所		3,690.95	
(久之浜地区)					
いわき市久之浜町末続字北大沢	人家	15戸	県道 400m	216.15	204-50
久之浜町末続字戸ノ内	人家	5戸	市道 400m 国道 150m	31.35	204-52
いわき市久之浜町末続字花立	人家	10戸	鉄道 200m 国道 200m	100.5	204-53
久之浜町金ヶ沢字藪川	人家	1戸	国道 200m	50.9	204-54
久之浜町田之綱字我呂	人家	7戸	鉄道 300m 国道 400m	153.75	204-55
久之浜町田之綱字栗木作	人家	22戸	鉄道 200m 県道 150m	84	204-56
久之浜町末続字下長沢	国道	200m	鉄道 200m	10.79	204-193
久之浜町金ヶ沢字坂下	人家 鉄道	23戸 300m	国道 300m 林道 1000m	107	204-236
小 計		8箇所		754.44	

位 置	対 象 施 設	集水面積 (ha)	備 考
(大久地区)			
いわき市大久町大久字小萱	林道 300m	566.95	204-36
〃 大久町大久字長曾根沢	林道 400m	20.25	204-37
〃 大久町大久字谷地	人家 2戸 市道 300m	154.65	204-38
〃 大久町大久字入間沢	市道 300m	90.1	204-39
〃 大久町小久字大久	人家 4戸 市道 200m	28.5	204-40
〃 大久町大久字入間沢	人家 1戸 市道 200m	15.5	204-41
〃 大久町大久字中ノ入	人家 5戸 市道 400m	123.76	204-42
〃 大久町大久字中ノ入	人家 6戸 市道 400m	36.59	204-43
〃 大久町大久字沢小屋	人家 8戸 市道 300m	54.2	204-44
〃 大久町小久字堤田	人家 4戸 市道 200m	29.1	204-45
〃 大久町小山田字桶作沢	人家 3戸 県道 300m	24.8	204-46
〃 大久町大久字カジヤ作	人家 2戸 市道 300m	23.9	204-47
〃 大久町小久字南沢	市道 300m	37.6	204-48
〃 大久町小久字成沢	市道 300m	73.05	204-49
〃 大久町大久字板木沢	人家 2戸 県道 300m	4.2	204-51
いわき市大久町大久字大場	人家 35戸 市道 300m	5	204-191
〃 大久町大久字中里	人家 10戸 市道 200m	19.3	204-194
〃 大久町小久字猿内	人家 30戸 県道 1,500m 市道 900m	23	204-197
〃 大久町小久字薄ノ作	林道 200m	2	204-228
〃 大久町小久字薄ノ作	林道 200m	52	204-229
〃 大久町大久字寺の作	農道 200m	7.25	204-230
〃 大久町大久字入間沢	人家 16戸 県道 200m 市道 300m	346	204-231
いわき市大久町大久字柴草	林道 100m	51	204-232
〃 大久町大久字鶴房	人家 17戸 林道 1,200m	124	204-233
〃 大久町大久字番屋	林道 1,300m	848	204-234
〃 大久町大久字道六神	林道 300m	112	204-235
〃 大久町大久字かしの花	県道 500m	4.7	204-284
〃 大久町大久字寺ノ作	人家 13戸 県道 400m	14.26	204-290
小 計	28箇所	2,891.66	
計	300箇所	24,682.50	

急傾斜地崩壊危険区域

(法指定)

関連法律(急傾斜地の崩壊による災害の防止に関する法律)

令和7年9月1日現在

指定地 番号	指 定 箇 所	告示年月日	告 示 番 号	延 長 (m)	面 積 (ha)
801	いわき市杉平	昭和45. 12. 11	福島県告示 第1,260号	495.0	2.10
	〃 〃	昭和57. 3. 30	福島県告示 第 454号	30.0	0.08
802	〃 中作	昭和45. 12. 11	福島県告示 第1,260号	320.0	1.89
803	〃 千代鶴	昭和45. 12. 11	福島県告示 第1,260号	180.0	0.82
	〃 〃	平成 3. 10. 18	福島県告示 第 979号	80.2	0.08
804	〃 東町	昭和45. 12. 11	福島県告示 第1,260号	470.0	2.41
	〃 〃	平成 5. 3. 12	福島県告示 第 315号	196.0	0.52
805	〃 松下	昭和45. 12. 11	福島県告示 第1,260号	320.0	1.05
	〃 〃	昭和63. 3. 22	福島県告示 第 438号	120.0	0.45
806	〃 七反田1号	昭和46. 3. 30	福島県告示 第 348号	190.0	1.71
807	〃 七反田2号	昭和46. 3. 30	福島県告示 第 348号	115.0	0.55
808	〃 山下	昭和46. 3. 30	福島県告示 第 348号	214.0	1.65
809	〃 桜町	昭和47. 3. 31	福島県告示 第 265号	60.0	0.39
810	〃 旧城跡	昭和47. 8. 4	福島県告示 第 732号	190.0	1.14
811	〃 七軒町1号	昭和47. 8. 4	福島県告示 第 732号	100.0	1.13
812	〃 志津	昭和47. 8. 4	福島県告示 第 732号	380.0	1.80
813	〃 揚土	昭和47. 8. 4	福島県告示 第 732号	60.0	0.14
814	〃 折戸	昭和47. 10. 31	福島県告示 第1,037号	160.0	0.43
815	〃 研町裏	昭和47. 10. 31	福島県告示 第1,037号	60.0	0.14
816	〃 北目1号	昭和48. 3. 13	福島県告示 第 191号	120.0	0.51
817	〃 笠井	昭和48. 3. 13	福島県告示 第 191号	120.0	0.53
	〃 〃	平成12. 6. 9	福島県告示 第 487号	60.0	0.21
818	〃 高坂	昭和48. 3. 13	福島県告示 第 191号	200.0	1.72
819	〃 九面2号	昭和48. 3. 30	福島県告示 第 271号	170.0	0.95
820	〃 九面3号	昭和48. 3. 30	福島県告示 第 271号	240.0	1.45
821	〃 中之作1号	昭和48. 3. 30	福島県告示 第 271号	260.0	1.17
	〃 〃	昭和55. 3. 28	福島県告示 第 482号	220.0	1.53
	〃 〃	昭和63. 3. 22	福島県告示 第 438号	290.0	1.39
822	〃 籬	昭和48. 3. 30	福島県告示 第 271号	200.0	0.67
823	〃 板木沢	昭和48. 3. 30	福島県告示 第 271号	140.0	0.85
	〃 〃	平成14. 9. 27	福島県告示 第 826号	135.0	0.37
824	〃 走出1号	昭和48. 3. 30	福島県告示 第 271号	140.0	0.46
825	〃 村山	昭和48. 3. 30	福島県告示 第 271号	340.0	1.81
	〃 〃	平成13. 3. 13	福島県告示 第 222号	98.0	0.59
826	〃 豊間1号	昭和48. 3. 30	福島県告示 第 271号	300.0	1.84
827	〃 中之作3号	昭和49. 3. 22	福島県告示 第 263号	60.0	0.39
	〃 〃	平成元. 8. 11	福島県告示 第 939号	290.0	1.14
828	〃 四軒町	昭和49. 3. 22	福島県告示 第 263号	300.0	1.43
829	〃 六人町	昭和49. 3. 22	福島県告示 第 263号	100.0	0.69

指定地 番 号	指 定 箇 所	告示年月日	告 示 番 号	延 長 (m)	面 積 (ha)
830	〃 七軒町2号	昭和49. 3. 22	福島県告示 第 263号	320.0	1.47
	〃 〃	平成 9. 4. 4	福島県告示 第 367号	31.0	0.05
831	いわき市空山	昭和49. 3. 22	福島県告示 第 263号	200.0	1.54
832	〃 中之作2号	昭和49. 3. 22	福島県告示 第 263号	260.0	1.32
833	〃 九面1号	昭和49. 3. 22	福島県告示 第 263号	148.0	1.04
834	〃 立	昭和49. 3. 22	福島県告示 第 263号	220.0	1.11
835	〃 江の浦2号	昭和49. 3. 22	福島県告示 第 263号	220.0	1.12
836	〃 旧城跡2号	昭和49. 3. 22	福島県告示 第 263号	260.0	0.87
837	〃 田ノ入	昭和50. 3. 18	福島県告示 第 281号	120.0	0.34
838	〃 小屋の内	昭和50. 3. 18	福島県告示 第 281号	293.0	1.25
	〃 〃	昭和59. 3. 31	福島県告示 第 458号	100.0	0.38
	〃 〃	昭和63. 3. 17	福島県告示 第 325号	47.0	0.13
839	〃 三崎	昭和50. 3. 18	福島県告示 第 281号	310.0	1.18
840	〃 彦惣白坂	昭和50. 3. 18	福島県告示 第 281号	350.0	1.06
	〃 〃	平成 7. 3. 31	福島県告示 第 387号	59.0	0.17
841	〃 上浅貝	昭和50. 3. 18	福島県告示 第 281号	165.0	0.49
	〃 〃	昭和54. 3. 20	福島県告示 第 412号	281.0	1.29
842	〃 天王崎	昭和50. 3. 18	福島県告示 第 281号	440.0	6.00
	〃 〃	平成18. 5. 16	福島県告示 第 459号	115.8	0.49
	〃 〃	平成22. 11. 9	福島県告示 第 683号	51.1	0.04
843	〃 吹谷1号	昭和50. 3. 18	福島県告示 第 281号	200.0	0.34
844	〃 吹谷2号	昭和50. 3. 18	福島県告示 第 281号	160.0	0.29
845	〃 新町前	昭和50. 3. 18	福島県告示 第 281号	320.0	2.25
846	〃 傾城	昭和50. 3. 18	福島県告示 第 281号	300.0	1.65
847	〃 折戸1号	昭和51. 3. 26	福島県告示 第 330号	170.0	0.51
848	〃 榎戸	昭和51. 3. 26	福島県告示 第 330号	80.0	0.92
	〃 〃	昭和59. 3. 31	福島県告示 第 458号	35.0	0.19
	〃 〃	平成 2. 4. 3	福島県告示 第 344号	60.0	0.35
849	〃 九浦	昭和52. 3. 31	福島県告示 第 374号	140.0	1.56
850	〃 川岸	昭和52. 3. 31	福島県告示 第 374号	80.0	0.57
851	〃 湯台堂	昭和53. 3. 31	福島県告示 第 436号	226.0	1.00
852	〃 小名浜	昭和53. 3. 31	福島県告示 第 436号	270.0	1.12
	〃 〃	平成10. 12. 18	福島県告示 第1, 148号	65.0	0.20
853	〃 古湊	昭和53. 3. 31	福島県告示 第 436号	113.0	0.30
854	〃 小山下	昭和53. 3. 31	福島県告示 第 436号	120.0	0.51
	〃 〃	昭和61. 3. 28	福島県告示 第 564号	597.0	2.11
855	〃 永崎船付	昭和53. 3. 31	福島県告示 第 436号	130.0	0.60
856	〃 北口	昭和53. 3. 31	福島県告示 第 436号	150.0	0.59
857	〃 藤ヶ丘	昭和54. 3. 20	福島県告示 第 412号	320.0	1.29
858	〃 吹谷3号	昭和54. 3. 20	福島県告示 第 412号	216.0	1.21
	〃 〃	平成 2. 4. 3	福島県告示 第 344号	28.0	0.05
859	〃 秋山	昭和54. 3. 20	福島県告示 第 412号	216.0	1.31
860	〃 鶴子	昭和54. 3. 20	福島県告示 第 412号	260.0	0.84
861	〃 坂下	昭和54. 3. 20	福島県告示 第 412号	230.0	0.63
862	〃 山の神	昭和54. 3. 20	福島県告示 第 412号	159.0	1.12
863	〃 上浅貝2号	昭和55. 3. 28	福島県告示 第 482号	120.0	0.71
864	〃 藤ヶ丘2号	昭和55. 3. 28	福島県告示 第 482号	380.0	1.38

指定地 番 号	指 定 箇 所	告示年月日	告 示 番 号	延 長 (m)	面 積 (ha)
865	〃 走出2号	昭和55. 3. 28	福島県告示 第 482号	100.0	0.32
	〃 〃	昭和60.12. 20	福島県告示 第1,849号	26.0	0.08
866	〃 北口1号	昭和55. 3. 28	福島県告示 第 482号	380.0	2.19
867	〃 荻ノ作	昭和56. 3. 27	福島県告示 第 524号	960.0	4.16
868	いわき市九浦2号	昭和56. 3. 27	福島県告示 第 524号	526.0	2.00
	〃 〃	昭和60. 3. 22	福島県告示 第 389号	27.0	0.05
	〃 〃	平成19. 9. 4	福島県告示 第 614号	74.6	0.04
869	〃 榎戸1号	昭和59. 3. 31	福島県告示 第 458号	60.0	0.21
870	〃 折戸2号	昭和60. 3. 22	福島県告示 第 389号	45.0	0.75
871	〃 三函	昭和60. 3. 22	福島県告示 第 389号	140.0	0.37
872	〃 藤ヶ丘3号	昭和60. 2. 22	福島県告示 第 229号	10.0	0.16
873	〃 江ノ網1号	昭和61. 3. 28	福島県告示 第 564号	229.0	0.69
874	〃 江ノ網2号	昭和61. 3. 28	福島県告示 第 564号	162.0	0.42
875	〃 綱取	昭和61. 3. 28	福島県告示 第 564号	178.0	0.36
876	〃 北口3号	昭和61. 3. 28	福島県告示 第 564号	213.0	0.83
877	〃 林内	昭和61. 3. 28	福島県告示 第 564号	271.0	0.59
	〃 〃	平成元. 3. 24	福島県告示 第 413号	163.0	0.44
878	〃 三函1号	昭和61. 3. 28	福島県告示 第 564号	115.0	0.33
879	〃 旧城跡3号	昭和61.12. 26	福島県告示 第2,080号	101.0	0.19
880	〃 勝善	昭和63. 3. 22	福島県告示 第 438号	265.0	0.66
881	〃 歌川	昭和63. 3. 22	福島県告示 第 438号	180.0	0.58
882	〃 寿金沢	昭和63. 3. 22	福島県告示 第 438号	200.0	0.67
	〃 〃	平成14. 2. 26	福島県告示 第 194号	98.5	0.35
883	〃 白幡	平成元. 3. 24	福島県告示 第 413号	355.0	1.32
884	〃 桜井2号	平成元. 3. 24	福島県告示 第 413号	240.0	0.97
885	〃 桜井3号	平成 2. 4. 3	福島県告示 第 344号	192.0	0.73
	〃 〃	平成 6. 8. 26	福島県告示 第 762号	135.0	0.75
	〃 〃	平成10. 4. 10	福島県告示 第 943号	0.0	0.10
886	〃 竹ノ内	平成 2. 4. 3	福島県告示 第 344号	255.0	1.16
887	〃 岩下	平成 3. 3. 22	福島県告示 第 317号	582.0	2.46
888	〃 寺作	平成 3. 3. 22	福島県告示 第 317号	480.0	1.91
	〃 〃	平成10. 4. 10	福島県告示 第 943号	198.0	0.68
889	〃 上代	平成 4. 2. 4	福島県告示 第 107号	225.0	0.62
890	〃 榎戸2号	平成 4. 3. 17	福島県告示 第 253号	200.0	0.85
891	〃 鹿野	平成 4. 9. 18	福島県告示 第 970号	70.0	0.43
892	〃 西山下	平成 5. 3. 12	福島県告示 第 315号	155.0	0.62
893	〃 天神1号	平成 5. 3. 12	福島県告示 第 315号	158.0	0.71
894	〃 秋山3号	平成 6. 8. 26	福島県告示 第 757号	155.0	1.16
	〃 〃	平成10. 8. 28	福島県告示 第 770号	290.0	1.56
895	〃 代	平成 6. 8. 26	福島県告示 第 758号	125.0	1.16
896	〃 片日向	平成 6. 8. 26	福島県告示 第 759号	120.0	0.68
897	〃 上浅貝3号	平成 6. 8. 26	福島県告示 第 760号	107.0	0.21
	〃 〃	平成11.12. 17	福島県告示 第1,098号	76.0	0.21
898	〃 西ノ内	平成 6. 8. 26	福島県告示 第 761号	90.0	0.25
899	〃 八仙1号	平成 7. 3. 31	福島県告示 第 387号	190.0	0.72
900	〃 明治団地	平成 7. 3. 31	福島県告示 第 387号	223.5	0.94
901	〃 館ノ内	平成 8. 9. 24	福島県告示 第 845号	140.0	0.42
902	〃 白土	平成 9. 4. 4	福島県告示 第 367号	296.0	1.53

指定地 番 号	指 定 箇 所	告示年月日	告 示 番 号	延 長 (m)	面 積 (ha)
903	〃 戦	平成 9.12.12	福島県告示 第1,114号	390.0	2.68
904	〃 志津1号	平成 9.12.12	福島県告示 第1,114号	300.0	1.07
905	〃 中里	平成10. 3. 3	福島県告示 第 202号	310.0	1.16
906	〃 椎木平	平成10.12.18	福島県告示 第1,148号	173.0	0.98
907	〃 中町	平成10.12.18	福島県告示 第1,148号	175.0	1.69
908	〃 玉川	平成11. 9.28	福島県告示 第 865号	170.5	0.64
909	いわき市勝善2号	平成11. 9.28	福島県告示 第 865号	135.5	1.00
910	〃 桜台	平成11. 9.28	福島県告示 第 865号	197.5	0.80
911	〃 五反田	平成11.12.17	福島県告示 第1,098号	110.0	0.45
912	〃 広町	平成12. 6. 9	福島県告示 第 487号	158.0	0.57
913	〃 風越	平成13. 3.13	福島県告示 第 222号	141.0	0.79
914	〃 山ノ根1号	平成13. 3.13	福島県告示 第 222号	357.0	0.86
915	〃 水ノ出	平成13.11. 6	福島県告示 第 883号	192.0	0.69
916	〃 下ノ前	平成13.11. 6	福島県告示 第 883号	229.0	0.81
917	〃 江越	平成13.11. 6	福島県告示 第 883号	410.0	1.69
918	〃 堂田2号	平成13.11. 6	福島県告示 第 883号	75.0	0.18
919	〃 入山	平成13.11. 6	福島県告示 第 883号	174.0	1.57
920	〃 鬼越	平成13.11. 6	福島県告示 第 883号	50.0	0.13
921	〃 別所	平成14. 9.27	福島県告示 第 826号	430.0	2.37
922	〃 森内	平成14.12. 6	福島県告示 第1,017号	163.0	0.91
923	〃 走出3号	平成15. 9.16	福島県告示 第 981号	109.6	0.35
924	〃 鶴巻	平成17. 8.16	福島県告示 第 637号	206.0	1.48
925	〃 林崎2号	平成17. 8.16	福島県告示 第 638号	480.0	1.69
926	〃 千速	平成19. 1.19	福島県告示 第 56号	108.0	0.24
927	〃 柳町	平成21. 5.12	福島県告示 第 324号	312.0	2.44
928	〃 勝膳向	平成21. 9. 4	福島県告示 第 561号	120.0	0.38
929	〃 五林	平成24. 3.30	福島県告示 第 168号	177.0	0.84
930	〃 貝屋	平成24. 3.30	福島県告示 第 168号	381.0	1.85
931	〃 駒谷	平成24.10. 5	福島県告示 第 474号	60.0	0.40
	〃 〃	平成26. 3.28	福島県告示 第 209号	24.0	0.16
932	〃 酒井高畔	平成25. 2.22	福島県告示 第 114号	294.0	0.75
933	〃 寺前	平成25. 2.22	福島県告示 第 114号	55.0	0.47
	〃 〃	平成27. 3.20	福島県告示 第 173号	70.3	0.37
934	〃 山ノ入	平成25. 2.22	福島県告示 第 114号	48.5	0.18
935	〃 走出	平成25.11.22	福島県告示 第 748号	73.0	0.28
936	〃 湯台堂2号	平成25.11.22	福島県告示 第 748号	63.9	0.17
937	〃 八ツ坂1号	平成25.11.22	福島県告示 第 748号	64.7	0.11
938	〃 自由ヶ丘2号	平成25.11.22	福島県告示 第 748号	47.1	0.08
939	〃 朝日台1号	平成25.11.22	福島県告示 第 748号	129.9	0.21
940	〃 山ノ根2号	平成26. 2.25	福島県告示 第 93号	382.1	1.07
941	〃 搦町	平成26. 2.25	福島県告示 第 93号	216.0	0.61
942	〃 東作1号	平成26. 6. 6	福島県告示 第 381号	166.3	0.92
943	〃 金坂2号	平成27.12.22	福島県告示 第 885号	135.4	0.57
944	〃 手這2号	令和 2.12.15	福島県告示 第 162号	71.3	0.35
	〃 入山3号	令和 6. 7.26	福島県告示 第 439号	130.2	0.65
	〃 石名坂	令和 6. 7.26	福島県告示 第 439号	259.6	0.96
	〃 三函2号	令和 6. 8. 6	福島県告示 第 468号	165.0	0.65
合計	147箇所			34,931.10	160.98

急傾斜地危険箇所

(法指定以外)

自然斜面 (I)

令和7年9月1日現在

番号	箇所番号	地区名	所在地			指定有無
			町	大字	字	
1	890	中町	三和町	上三坂	中町	平成10.1218 第1148号
2	891	竹の内1号	三和町	下市萱	竹の内	
3	892	竹の内2号	三和町	下市萱	竹の内	
4	893	諏訪	三和町	上市萱	諏訪	
5	894	高野1号	三和町	渡戸	高野	
6	895	戸沢	三和町	中三坂	戸沢	
7	896	榎下	三和町	上市萱	榎下	
8	897	楚部穴	三和町	下市萱	楚部穴	
9	898	堀ノ内	三和町	下市萱	堀ノ内	
10	899	内畑2号	三和町	合戸	内畑	
11	900	浮矢1号	三和町	合戸	中ノ内	
12	901	久保田1号	川前町	下桶売	久保田	
13	902	五林	川前町	川前	五林	平成24.3.30 第168号
14	903	宇根尻	川前町	川前	宇根尻	
15	904	竹島	川前町	川前	竹島	
16	905	矢田谷地	川前町	下桶売	矢田谷地	
17	906	中里	川前町	下桶売	中里	平成10.3.3 第202号
18	907	高部3号	川前町	下桶売	高部	
19	908	五味沢1号	川前町	下桶売	五味沢	
20	909	殿林	川前町	下桶売	殿林	

番号	箇所番号	地区名	所在地			指定有無
			町	大字	字	
21	910	城木坂	川前町	下桶売	城木坂	
22	911	江之網 1 号	久之浜	田之網	江之網	昭和61. 3. 28 第564号
23	912	江之網 2 号	久之浜	田之網	江之網	昭和61. 3. 28 第564号
24	913	西内 1 号	久之浜	田之網	西内	
25	914	代	久之浜	久之浜	代	
26	915	荒屋敷 1 号	久之浜	末続	荒屋敷	
27	916	南作	久之浜	田之網	南作	
28	917	谷地	大久	大久	谷地	
29	918	地切	大久	大久	地切	
30	919	仲川	大久	大久	仲川	
31	920	田仲	大久	大久	田仲	
32	921	滝の沢	大久	大久	滝の沢	
33	922	太夫坂 1 号	四倉		太夫坂	
34	923	志津	四倉		志津	昭和47. 8. 4 第732号
35	924	志津 2 号	四倉		志津	
36	925	町田	四倉		町田	
37	926	方礼	四倉	山田小湊	方礼	
38	927	牧ノ下	四倉	玉山	牧ノ下	
39	928	玉広	四倉	薬王寺	玉広	
40	929	宮下	四倉	上柳生	宮下	
41	930	志津 1 号	四倉		六町目	平成9. 12. 12 第1114号
42	931	田戸	四倉		田戸	

番号	箇所番号	地区名	所在地			指定有無
			町	大字	字	
43	932	岸前1号	四倉	上仁井田	岸前	
44	933	岸前2号	四倉	上仁井田	岸前	
45	934	大師内	四倉	白岩	大師内	
46	935	馬場	四倉	田戸	馬場	
47	936	森内	四倉	玉山	森内	平成14.12.6 第1017号
48	937	山ノ入	小川町	高萩	山ノ入	平成25.2.22 第114号
49	938	滝ノ作	小川町	西小川	滝ノ作	
50	939	小玉	小川町	西小川	小玉	
51	940	堂付平	小川町	上小川	堂付平	
52	941	光平1号	小川町	上平	光平	
53	942	内倉	小川町	上小川	内倉	
54	943	江田1号	小川町	上小川	江田	
55	944	鹿野	小川町	高萩	鹿野	
56	945	上ノ平	小川町	西小川	上ノ平	
57	946	山根	小川町	福岡	山根	
58	947	後原	小川町	上小川	後原	
59	948	鎌倉	平	北神谷	鎌倉	
60	949	絹谷・大苗代	平	絹谷	大苗代	
61	950	草鹿	平	中塩	草鹿	
62	951	岸	平	中塩	岸	
63	952	三反田	平	四ツ波	三反田	
64	953	喜藤作	平	鎌田	喜藤作	

番号	箇所番号	地区名	所在地			指定有無
			町	大字	字	
65	954	白土	平	大室	白土	平成9.4.4 第367号
66	955	西山下	平	鎌田	西山下	平成5.3.12 第315号
67	956	寿金沢	平	鎌田	寿金沢	昭和63.3.22 第438号 平成14.2.26 第194号
68	957	小山下	平	鎌田	小山下	昭和53.3.31 第436号 昭和61.3.28 第564号
69	958	矢田ノ目	平	上片寄	矢田ノ目	
70	959	榎町1号	平	上片寄	榎町	
71	960	榎町2号	平	上片寄	榎町	
72	961	藤倉	平	上片寄	藤倉	
73	962	岸1号	平	泉崎	岸	
74	963	石脇	平	中神谷	石脇	
75	964	四軒町	平		四軒町	昭和49.3.22 第263号
76	965	北目1号	平		北目	昭和48.3.13 第191号
77	966	桜町1号	平		桜町	昭和47.3.31 第265号
78	967	桜町2号	平		桜町	
79	968	五郎内	平	上荒川	五郎内	
80	969	林作	平	上荒川	林作	
81	970	諏訪下	平	下荒川	諏訪下	
82	971	小山	平	中山	小山	
83	972	柳町	平	中山	柳町	平成21.5.12 第324号
84	973	菅田	平	上高久	菅田	
85	974	神下	平	上高久	神下	
86	975	恵比寿内	平	上山口	恵比寿内	

番号	箇所番号	地区名	所在地			指定有無
			町	大字	字	
87	976	豊間1号	平	豊間	塩屋町	昭和48.3.30 第271号
88	977	豊間2号	平	豊間	船附	
89	978	合磯	平	豊間	合磯	
90	979	小館	平	下高久	小館	
91	980	牛転	平	下高久	牛転	
92	981	若宮	平	下高久	若宮	
93	982	宮前	平	菅波	宮前	
94	983	東作	平	菅波	東作	
95	984	旧城跡	平		旧城跡	昭和47.8.4 第732号
96	985	旧城跡1号	平		旧城跡	
97	986	旧城跡2号	平		旧城跡	昭和49.3.22 第263号
98	987	旧城跡3号	平		旧城跡	昭和61.12.26 第2080号
99	988	七軒町1号	平		七軒町	昭和47.8.4 第732号
100	989	七軒町2号	平		七軒町	昭和49.3.22 第263号
101	990	杉平	平		杉平	昭和45.12.11 第1260号 昭和57.3.30 第454号
102	991	久保町	平		久保町	
103	992	吉野作	平	谷川瀬	吉野作	
104	993	揚土	平		揚土	昭和47.8.4 第732号
105	994	六人町	平		六人町	昭和49.3.22 第263号
106	995	山根	平	下平窪	山根	
107	996	明治団地	平	明治団地		平成7.3.31 第387号
108	997	湯ノ口	平	下山口	湯ノ口	

番号	箇所番号	地区名	所在地			指定有無
			町	大字	字	
109	998	沼ノ内1号	平	沼ノ内	浜野	
110	999	沼ノ内2号	平	沼ノ内	浜野	
111	1000	古鍛冶	平		古鍛冶	
112	1001	研町裏	平		研町	昭和47.10.31 第1037号
113	1002	池田	平	馬目	池田	
114	1003	官銀田	平	馬目	官銀田	
115	1004	勝膳向	平	上神谷	勝膳向	平成21.9.4 第561号
116	1005	高月	平		高月	
117	1006	田中内	平	谷川瀬	田中内	
118	1007	吉野作2号	平	谷川瀬	吉野作	
119	1008	広町	平	南白土	広町	平成12.6.9 第487号
120	1009	新町前	平	御台境町	新町前	昭和50.3.18 第281号
121	1010	浅口1号	平	赤井	浅口	
122	1011	浅口2号	平	赤井	浅口	
123	1012	浅口3号	平	赤井	浅口	
124	1013	諏訪原	平	赤井	諏訪原	
125	1014	常住	平	赤井	常住	
126	1015	磐井作	平	泉崎	磐井作	
127	1016	小塚1号	平	薄磯	小塚	
128	1017	小塚2号	平	薄磯	小塚	
129	1018	根本	平	薄磯	根本	
130	1019	石名坂	平	鎌田	石名坂	令和6.7.26 第439号

番号	箇所 番号	地区名	所在地			指定有無
			町	大字	字	
131	1020	砂屋土	平	上荒川	砂屋土	
132	1021	長尾	平	上荒川	長尾	
133	1022	竹ノ内	平	北神谷	竹ノ内	
134	1023	川前	平	下荒川	川前	
135	1024	大志田	平	下高久	大志田	
136	1025	小館	平	下高久	小館	
137	1026	熊ヶ平	平	下平窪	熊ヶ平	
138	1027	兎渡路1号	平	豊間	兎渡路	
139	1028	桜町	平	中山	桜町	
140	1029	堂ノ入	平	谷川瀬	堂ノ入	
141	1030	北ノ作1号	平	薄磯	北ノ作	
142	1031	沢小谷	好間	北好間	沢小谷	
143	1032	山下	好間	北好間	山下	昭和46.3.30 第348号
144	1033	空山	好間	北好間	空山	昭和49.3.22 第263号
145	1034	椎木平1号	好間	北好間	椎木平	
146	1035	籬	好間	北好間	籬	昭和48.3.30 第271号
147	1036	籬2号	好間	北好間	籬	
148	1037	堂田1号	好間	北好間	堂田	
149	1038	堂田2号	好間	北好間	堂田	平成13.11.6 第883号
150	1039	大館1号	好間	北好間	大館	
151	1040	石田	好間	北好間	石田	
152	1041	三反田	好間	北好間	三反田	

番号	箇所番号	地区名	所在地			指定有無
			町	大字	字	
153	1042	平場	好間	北好間	平場	
154	1043	板木沢	好間	北好間	板木沢	昭和48.3.30 第271号 平成14.9.27 第826号
155	1044	堀ノ内	好間	愛谷	堀ノ内	
156	1045	樋口	好間	小谷作	樋口	
157	1046	平場1号	好間	北好間	平場	
158	1047	平場2号	好間	北好間	平場	
159	1048	行人沢	好間	北好間	行人沢	
160	1049	椎木平2号	好間	北好間	椎木平	
161	1050	板木沢2号	好間	北好間	板木沢	
162	1051	一町坪	好間	下好間	一町坪	
163	1052	高野作	内郷	綴町	高野作	
164	1053	沼尻	内郷	綴町	沼尻	
165	1054	金谷	内郷	綴町	金谷	
166	1055	滝	内郷	宮町	滝	
167	1056	平太郎1号	内郷	宮町	平太郎	
168	1057	桜井1号	内郷	高坂町	桜井	
169	1058	七反田1号	内郷	綴町	七反田	昭和46.3.30 第348号
170	1059	七反田2号	内郷	綴町	七反田	昭和46.3.30 第348号
171	1060	堀坂1号	内郷	綴町	堀坂	
172	1061	堀坂2号	内郷	綴町	堀坂	
173	1062	道陸神	内郷	宮町	道陸神	
174	1063	平太郎	内郷	宮町	平太郎	

番号	箇所 番号	地区名	所在地			指定有無
			町	大字	字	
175	1064	平太郎 2 号	内郷	宮町	平太郎	
176	1065	竹ノ内	内郷	宮町	竹ノ内	平成2. 4. 3 第344号
177	1066	宮沢 1 号	内郷	宮町	宮沢	
178	1067	宮沢 2 号	内郷	宮町	宮沢	
179	1068	御殿 1 号	内郷	高坂町	御殿	
180	1069	御殿 2 号	内郷	高坂町	御殿	
181	1070	一丁目 1 号	内郷	高坂町	一丁目	
182	1071	一丁目 2 号	内郷	高坂町	一丁目	
183	1072	長ヶ作	内郷	内町	長ヶ作	
184	1073	駒谷	内郷	内町	駒谷	平成24. 10. 5 第474号 平成26. 3. 28 第209号
185	1074	立町 1 号	内郷	内町	立町	
186	1075	立町 2 号	内郷	内町	立町	
187	1076	桜本	内郷	内町	桜本	
188	1077	鬼越	内郷	御台境町	鬼越	
189	1078	鬼越 2 号	内郷	御台境町	鬼越	
190	1079	高坂	内郷	高坂町	高坂	昭和48. 3. 13 第191号
191	1080	堀坂 3 号	内郷	綴町	堀坂	
192	1081	台ノ上	内郷	小島町	台ノ上	
193	1082	小島 1 号	内郷	小島町	竹ノ内	
194	1083	小島 2 号	内郷	小島町	作田	
195	1084	上代	内郷	白水町	上代	
196	1085	入山	内郷	白水町	入山	平成13. 11. 6 第883号

番号	箇所番号	地区名	所在地			指定有無
			町	大字	字	
197	1086	秋山	内郷	綴町	秋山	昭和54.3.20 第412号
198	1087	桜井3号	内郷	高坂町	桜井	平成2.4.3 第344号 平成6.8.26 第762号
199	1088	桜井2号	内郷	高坂町	桜井	平成元.3.24 第413号
200	1089	代	内郷	宮町	代	平成6.8.26 第758号
201	1090	鬼越3号	内郷	御台境町	鬼越	
202	1091	鶴巻1号	内郷	御台境町	鶴巻	平成17.8.16 第637号
203	1092	上宿	内郷	御厩町	上宿	
204	1093	横根	内郷	御厩町	坂シ内	
205	1094	秋山3号	内郷	綴町	秋山	平成6.8.26 第757号 平成10.8.28 第770号
206	1095	竹之内2号	内郷	宮町	竹之内	
207	1096	川平1号	内郷	白水町	川平	
208	1097	堀坂4号	内郷	綴町	堀坂	
209	1098	水ノ出1号	内郷	内町	水ノ出	
210	1099	水ノ出2号	内郷	内町	水ノ出	
211	1100	天王崎	常磐	湯本町	天王崎	昭和50.3.18 第281号 平成18.5.16 第459号 平成22.11.9 第683号
212	1101	傾城	常磐	湯本町	傾城	昭和50.3.18 第281号
213	1102	傾城2号	常磐	湯本町	傾城	
214	1103	天神1号	常磐	湯本町	宝海	平成5.3.12 第315号
215	1104	湯台堂	常磐	上湯長谷町	湯台堂	昭和53.3.31 第436号
216	1105	梅ヶ平1号	常磐	上湯長谷町	梅ヶ平	
217	1106	梅ヶ平2号	常磐	上湯長谷町	梅ヶ平	
218	1107	八仙1号	常磐	湯本町	八仙	平成7.3.31 第387号

番号	箇所番号	地区名	所在地			指定有無
			町	大字	字	
219	1108	吹谷1号	常磐	湯本町	吹谷	昭和50.3.18 第281号
220	1109	吹谷2号	常磐	湯本町	吹谷	昭和50.3.18 第281号
221	1110	吹谷3号	常磐	湯本町	吹谷	昭和54.3.20 第412号 平成2.4.3 第344号
222	1111	山の神	常磐	湯本町	山の神	昭和54.3.20 第412号
223	1112	彦惣白坂	常磐	湯本町	彦惣白坂	昭和50.3.18 第281号 平成7.3.31 第387号
224	1113	上浅貝	常磐	湯本町	上浅貝	昭和50.3.18 第281号 昭和54.3.20 第412号
225	1114	上浅貝2号	常磐	湯本町	上浅貝	昭和55.3.28 第482号
226	1115	千代鶴	常磐	水野谷町	千代鶴	昭和45.12.11 第1260号 平成3.10.18 第979号
227	1116	村山	常磐	下船尾町	村山	昭和48.3.20 第271号 平成13.3.13 第222号
228	1117	笠井1号	常磐	湯本町	笠井	昭和48.3.13 第191号 平成12.6.9 第487号
229	1118	笠井2号	常磐	湯本町	笠井	
230	1119	笠井3号	常磐	湯本町	笠井	
231	1120	笠井4号	常磐	湯本町	笠井	
232	1121	勝善	常磐	下湯長谷町	勝善	昭和63.3.22 第438号
233	1122	勝善2号	常磐	下湯長谷町	勝善	平成11.9.28 第865号
234	1123	宮下	常磐	下船尾町	宮下	
235	1124	三函	常磐	湯本町	三函	昭和60.3.22 第389号
236	1125	三函1号	常磐	湯本町	三函	昭和61.3.28 第564号
237	1126	別所	常磐	藤原町	別所	平成14.9.27 第826号
238	1127	手這	常磐	藤原町	西畑	
239	1128	山ノ根1号	常磐	岩ヶ岡町	山ノ根	平成13.3.13 第222号
240	1129	山ノ根2号	常磐	岩ヶ岡町	山ノ根	平成26.2.25 第93号

番号	箇所 番号	地区名	所在地			指定有無
			町	大字	字	
241	1130	入ノ作	常磐	馬玉町	入ノ作	
242	1131	歌川	常磐	下船尾町	歌川	昭和63. 3. 22 第438号
243	1132	天神	常磐	湯本町	天神	
244	1133	宝海	常磐	湯本町	宝海	
245	1134	下浅貝	常磐	湯本町	下浅貝	
246	1135	上浅貝 3号	常磐	湯本町	上浅貝	平成6. 8. 26 第760号 平成11. 12. 17 第1098号
247	1136	長倉 1号	常磐	上湯長谷町	長倉	
248	1137	居作	常磐	下船尾町	居作	
249	1138	中畑 1号	常磐	下船尾町	中畑	
250	1139	東作 1号	常磐	下船尾町	東作	平成26. 6. 6 第381号
251	1140	手這 2号	常磐	藤原町	手這	令和2. 12. 15 第162号
252	1141	竜ヶ沢 1号	常磐	水野谷町	竜ヶ沢	
253	1142	竜ヶ沢 2号	常磐	水野谷町	竜ヶ沢	
254	1143	上浅貝 1号	常磐	湯本町	上浅貝	
255	1144	三函 2号	常磐	湯本町	三函	
256	1145	高倉 2号	常磐	湯本町	高倉	
257	1146	天神 1号	常磐	湯本町	天神	
258	1147	日渡 2号	常磐	湯本町	日渡	
259	1148	山ノ神 1号	常磐	湯本町	山ノ神	
260	1149	矢津 1号	常磐	関船町	矢津	
261	1150	上川	常磐	湯本町	上川	
262	1151	馬落前	永崎		馬落前	

番号	箇所番号	地区名	所在地			指定有無
			町	大字	字	
263	1152	川畑1号	永崎		川畑	
264	1153	川畑2号	永崎		川畑	
265	1154	天神前	永崎		天神前	
266	1155	橋出	永崎		橋出	
267	1156	四方北1号	永崎		四方北	
268	1157	小名浜	小名浜	下神白	綱取	昭和53.3.31 第436号 平成10.12.18 第1148号
269	1158	綱取	小名浜	下神白	綱取	昭和61.3.28 第564号
270	1159	三崎	小名浜	下神白	三崎	昭和50.3.18 第281号
271	1160	松下	小名浜		小屋ノ内	昭和45.12.11 第1260号 昭和63.3.22 第438号
272	1161	小屋ノ内	小名浜		小屋ノ内	昭和50.3.18 第281号 昭和59.3.31 第458号 昭和63.3.17 第325号
273	1162	田ノ入	小名浜		播磨ノ作	昭和50.3.18 第281号
274	1163	古湊	小名浜		古湊	昭和53.3.31 第436号
275	1164	作	小名浜	岡小名	作	
276	1165	原木田	小名浜	岡小名	原木田	
277	1166	観音作	小名浜		観音作	
278	1167	前田1号	小名浜	岩出	前田	
279	1168	千速	小名浜	下神白	千速	平成19.1.19 第56号
280	1169	玉川	小名浜	林城	玉川	平成11.9.28 第865号
281	1170	兜里	小名浜	相子島	兜里	
282	1171	大平	小名浜	上神白	大平	
283	1172	家ノ前	鹿島	米田	家ノ前	

番号	箇所 番号	地区名	所在地			指定有無
			町	大字	字	
284	1173	井戸ノ上	鹿島	走熊	井戸ノ上	
285	1174	鹿島	鹿島	米田	南内	
286	1175	宮ノ下	鹿島	上蔵持	宮ノ下	
287	1176	道上	泉	滝尻	東越地	
288	1177	花輪	泉	玉露	江添	
289	1178	舘	泉	本谷	舘	
290	1179	江越	泉	黒須野	江越	平成13. 11. 6 第883号
291	1180	早稲田 1号	泉	黒須野	早稲田	
292	1181	山下	泉	滝尻	山下	
293	1182	竹花	泉	本谷	竹花	
294	1183	仲ノ内	泉	本谷	仲ノ内	
295	1184	走出 1号	江名		走出	昭和48. 3. 30 第271号
296	1185	走出 2号	江名		走出	昭和55. 3. 28 第482号 昭和60. 12. 20 第1849号
297	1186	走出 3号	江名		走出	平成15. 9. 16 第981号
298	1187	東町	江名		東町	昭和45. 12. 11 第1260号 平成5. 3. 12 第315号
299	1188	江の浦 2号	江名		北口	昭和49. 3. 22 第263号
300	1189	南町 1号	江名		南町	
301	1190	南町 2号	江名		南町	
302	1191	上代	江名		上代	平成4. 2. 4 第107号
303	1192	萩ノ作	江名		萩ノ作	昭和56. 3. 27 第524号
304	1193	北口	江名		北口	昭和53. 3. 31 第436号
305	1194	北口 2号	江名		北口	昭和55. 3. 28 第482号

番号	箇所 番号	地区名	所在地			指定有無
			町	大字	字	
306	1195	藤ヶ丘2号	江名		北口	昭和55.3.28 第482号
307	1196	北口3号	江名		北口	昭和61.3.28 第564号
308	1197	天ヶ作	江名		天ヶ作	
309	1198	寺作	江名		寺作	平成3.3.22 第317号 平成10.4.10 第943号
310	1199	寺作2号	江名		寺作	
311	1200	風越	江名		風越	平成13.3.13 第222号
312	1201	中作	江名		中作	昭和45.12.11 第1260号
313	1202	北町	江名		北町	
314	1203	走出	江名		走出	平成25.11.22 第748号
315	1204	向畑	江名		向畑	
316	1205	榎戸	中之作		榎戸	昭和51.3.26 第330号 昭和59.3.31 第458号 平成2.4.3 第344号
317	1206	榎戸1号	中之作		榎戸	昭和59.3.31 第458号
318	1207	中之作1号	中之作		勝見ヶ浦	昭和48.3.30 第271号 昭和55.3.28 第482号 昭和63.3.22 第438号
319	1208	中之作2号	中之作		須賀	昭和49.3.22 第263号
320	1209	川岸	中之作		須賀	昭和52.3.31 第374号
321	1210	戦	中之作		戦	平成9.12.12 第1114号
322	1211	中之作3号	中之作		川岸	昭和49.3.22 第263号 平成元.8.11 第939号
323	1212	榎戸2号	中之作		榎戸	平成4.3.17 第253号
324	1213	中之作4号	中之作		入	
325	1214	折戸	折戸		折戸	昭和47.10.31 第1037号
326	1215	折戸1号	折戸		折戸	昭和51.3.26 第330号

番号	箇所 番号	地区名	所在地			指定有無
			町	大字	字	
327	1216	折戸 2号	折戸		折戸	昭和60. 3. 22 第389号
328	1217	岩下	岩間町		岩下	平成3. 3. 22 第317号
329	1218	林崎 1号	山田町		林崎	
330	1219	林崎 2号	山田町		林崎	平成17. 8. 16 第638号
331	1220	林崎 3号	山田町		林崎	
332	1221	渚 3号	小浜町		渚	
333	1222	石田	植田町		桜台	昭和61. 3. 28 第564号
						平成元. 3. 24 第413号
334	1223	林内	植田町		林内	昭和61. 3. 28 第564号 平成元. 3. 24 第413号
335	1224	細谷 1号	錦町		細谷	
336	1225	藤神前	渡辺	泉田	藤神前	
337	1226	滝ノ沢 1号	渡辺	中釜戸	滝ノ沢	
338	1227	滝ノ沢 2号	渡辺	中釜戸	滝ノ沢	
339	1228	片日向	渡辺	上釜戸	片日向	平成6. 8. 26 第759号
340	1229	鹿野	沼部		鹿野	平成4. 9. 18 第970号
341	1230	下ノ前	石塚		下ノ前	平成13. 11. 6 第883号
342	1231	館ノ内	勿来町		大高館ノ内	平成8. 9. 24 第845号
343	1232	九面 2号	勿来町		九面九浦町	昭和48. 3. 30 第271号
344	1233	九面 3号	勿来町		九面九浦町	昭和48. 3. 30 第271号
345	1234	九浦	勿来町		九面九浦町	昭和52. 3. 31 第374号
346	1235	九浦 2号	勿来町		九面九浦町	昭和56. 3. 27 第524号
						昭和60. 3. 22 第389号
						平成19. 9. 5 第614号

番号	箇所番号	地区名	所在地			指定有無
			町	大字	字	
347	1236	鶺鴒子	勿来町		九面鶺鴒子	昭和54.3.20 第412号
348	1237	坂下	勿来町		九面坂下	昭和54.3.20 第412号
349	1238	酒井高畔	勿来町		酒井高畔	平成25.2.22 第114号
350	1239	寺前	勿来町		寺前	平成25.2.22 第114号 平成27.3.20 第173号
351	1240	酒井沼ノ沢	勿来町		酒井高畔	
352	1241	和久	勿来町		関田和久	
353	1242	久保目	遠野町	入遠野	久保目	
354	1243	白幡	遠野町	入遠野	白幡	平成元.3.24 第413号
355	1244	作	遠野町	入遠野	作	
356	1245	清道	遠野町	大平	清道	
357	1246	馬場前	遠野町	滝	馬場前	
358	1247	根小屋	遠野町	上遠野	根小屋	
359	1248	西ノ内	遠野町	滝	西ノ内	平成6.8.26 第761号
360	1249	大沢	田人町	黒田	大沢	
361	1250	唐沢	田人町	旅人	唐沢	
362	1251	古田	田人町	旅人	古田	
363	1252	久子ノ内	田人町	貝泊	久子ノ内	
364	1253	貝屋	田人町	貝泊	貝屋	平成24.3.30 第168号
365	1254	才鉢	田人町	石住	才鉢	
366	1255	大久保	田人町	黒田	大久保	
		小計	366			

自然斜面(Ⅱ)

令和7年9月1日現在

番号	箇所番号	地区名	所在地			指定有無
			町	大字	字	
1	1914	綱木A	三和町	上三坂	綱木	
2	1915	綱木B	三和町	上三坂	綱木	
3	1916	中町A	三和町	上三坂	中町	
4	1917	本町	三和町	上三坂	本町	
5	1918	館下B	三和町	差塩	館下	
6	1919	館下C	三和町	差塩	館下	
7	1920	東作A	三和町	差塩	東作	
8	1921	東作B	三和町	差塩	東作	
9	1922	東作C	三和町	差塩	東作	
10	1923	仲ノ町	三和町	差塩	仲ノ町	
11	1924	堀添	三和町	差塩	堀添	
12	1925	道添B	三和町	差塩	道添	
13	1926	川田	三和町	下三坂	川田	
14	1927	小風呂内	三和町	下三坂	小風呂内	
15	1928	坂下B	三和町	下三坂	坂下	
16	1929	中ノ町	三和町	下三坂	中ノ町	
17	1930	原	三和町	下三坂	原	
18	1931	南作	三和町	下三坂	南作	
19	1932	後沢	三和町	中三坂	後沢	
20	1933	白石	三和町	中三坂	白石	
21	1934	堂庭	三和町	中三坂	堂庭	
22	1935	蛭久保	三和町	中三坂	蛭久保	

自然斜面(Ⅱ)

令和7年9月1日現在

番号	箇所番号	地区名	所在地			指定有無
			町	大字	字	
23	1936	藪窪	三和町	中三坂	藪窪	
24	1937	湯ノ向	三和町	中三坂	湯ノ向	
25	1938	寺下A	三和町	上永井	寺下	
26	1939	寺下B	三和町	上永井	寺下	
27	1940	寺下C	三和町	上永井	寺下	
28	1941	寺下D	三和町	上永井	寺下	
29	1942	寺下E	三和町	上永井	寺下	
30	1943	寺下F	三和町	上永井	寺下	
31	1944	古事又	三和町	上三坂	古事又	
32	1945	立町	三和町	上三坂	立町	
33	1946	水田A	三和町	上三坂	水田	
34	1947	水田B	三和町	上三坂	水田	
35	1948	水田C	三和町	上三坂	水田	
36	1949	屋地A	三和町	上三坂	屋地	
37	1950	屋地B	三和町	上三坂	屋地	
38	1951	浮矢	三和町	合戸	浮矢	
39	1952	内畑A	三和町	合戸	内畑	
40	1953	中ノ内A	三和町	合戸	中ノ内	
41	1954	中ノ内B	三和町	合戸	中ノ内	
42	1955	大久保	三和町	差塩	大久保	
43	1956	大沢	三和町	差塩	大沢	
44	1957	川下	三和町	差塩	川下	

自然斜面(Ⅱ)

令和7年9月1日現在

番号	箇所番号	地区名	所在地			指定有無
			町	大字	字	
45	1958	東作	三和町	差塩	東作	
46	1959	片岸B	三和町	下市萱	片岸	
47	1960	北ノ入A	三和町	下市萱	北ノ入	
48	1961	北ノ入B	三和町	下市萱	北ノ入	
49	1962	新田A	三和町	下市萱	新田	
50	1963	新田B	三和町	下市萱	新田	
51	1964	新田C	三和町	下市萱	新田	
52	1965	新田D	三和町	下市萱	新田	
53	1966	新田E	三和町	下市萱	新田	
54	1967	竹ノ内	三和町	下市萱	竹ノ内	
55	1968	根小屋A	三和町	下市萱	根小屋	
56	1969	根小屋B	三和町	下市萱	根小屋	
57	1970	松ヶ枝	三和町	下市萱	松ヶ枝	
58	1971	大堀A	三和町	下永井	大堀	
59	1972	大堀B	三和町	下永井	大堀	
60	1973	軽井沢A	三和町	下永井	軽井沢	
61	1974	軽井沢B	三和町	下永井	軽井沢	
62	1975	軽井沢C	三和町	下永井	軽井沢	
63	1976	軽井沢D	三和町	下永井	軽井沢	
64	1977	軽井沢E	三和町	下永井	軽井沢	
65	1978	高野前	三和町	下永井	高野前	
66	1979	銅屋場B	三和町	下永井	銅屋場	

自然斜面(Ⅱ)

令和7年9月1日現在

番号	箇所番号	地区名	所在地			指定有無
			町	大字	字	
67	1980	火沢A	三和町	下永井	火沢	
68	1981	火沢B	三和町	下永井	火沢	
69	1982	峰岸B	三和町	下永井	峰岸	
70	1983	明神平A	三和町	下永井	明神平	
71	1984	明神平B	三和町	下永井	明神平	
72	1985	明神平C	三和町	下永井	明神平	
73	1986	明神平D	三和町	下永井	明神平	
74	1987	横山	三和町	下永井	横山	
75	1988	和久	三和町	下永井	和久	
76	1989	宿B	三和町	中寺	宿	
77	1990	館下D	三和町	中寺	館下	
78	1991	館下E	三和町	中寺	館下	
79	1992	葭平	三和町	中寺	葭平	
80	1993	川前	三和町	渡戸	川前	
81	1994	滝中子A	三和町	渡戸	滝中子	
82	1995	滝中子B	三和町	渡戸	滝中子	
83	1996	峠平A	三和町	渡戸	峠平	
84	1997	峠平B	三和町	渡戸	峠平	
85	1998	中ノ内B	三和町	渡戸	中ノ内	
86	1999	二本川	三和町	渡戸	二本川	
87	2000	日渡	三和町	渡戸	日渡	
88	2001	弓張木A	三和町	渡戸	弓張木	

自然斜面(Ⅱ)

令和7年9月1日現在

番号	箇所番号	地区名	所在地			指定有無
			町	大字	字	
89	2002	弓張木B	三和町	渡戸	弓張木	
90	2003	根小屋	三和町	下市萱	根小屋	
91	2004	檜木	三和町	渡戸	檜木	
92	2005	二反田	三和町	中寺	二反田	
93	2006	坂下A	三和町	下三坂	坂下	
94	2007	仲居	三和町	下三坂	仲居	
95	2008	北ノ内	三和町	中三坂	北ノ内	
96	2009	腰巻A	三和町	中三坂	腰巻	
97	2010	谷合	三和町	中三坂	谷合	
98	2011	水田	三和町	上三坂	水田	
99	2012	片岸A	三和町	下市萱	片岸	
100	2013	根小屋	三和町	下市萱	根小屋	
101	2014	軽井沢	三和町	下永井	軽井沢	
102	2015	銅屋場A	三和町	下永井	銅屋場	
103	2016	峰岸A	三和町	下永井	峰岸	
104	2017	横山A	三和町	下永井	横山	
105	2018	宿A	三和町	中寺	宿	
106	2019	館下A	三和町	中寺	館下	
107	2020	藪ノ上	川前町	下桶壳	藪ノ上	
108	2021	精才	川前町	小白井	精才	
109	2022	岩ノ作	川前町	上桶壳	岩ノ作	
110	2023	大平A	川前町	上桶壳	大平	

自然斜面(Ⅱ)

令和7年9月1日現在

番号	箇所番号	地区名	所在地			指定有無
			町	大字	字	
111	2024	大平B	川前町	上桶壳	大平	
112	2025	大平C	川前町	上桶壳	大平	
113	2026	大平D	川前町	上桶壳	大平	
114	2027	大平E	川前町	上桶壳	大平	
115	2028	大平F	川前町	上桶壳	大平	
116	2029	小久田A	川前町	上桶壳	小久田	
117	2030	小久田B	川前町	上桶壳	小久田	
118	2031	小久田C	川前町	上桶壳	小久田	
119	2032	小久田D	川前町	上桶壳	小久田	
120	2033	上沢尻A	川前町	上桶壳	上沢尻	
121	2034	上沢尻B	川前町	上桶壳	上沢尻	
122	2035	上沢尻C	川前町	上桶壳	上沢尻	
123	2036	中里A	川前町	上桶壳	中里	
124	2037	根本	川前町	上桶壳	根本	
125	2038	大平G	川前町	上桶壳	大平	
126	2039	小田代	川前町	川前	小田代	
127	2040	柿木平B	川前町	川前	柿木平	
128	2041	鍛冶淵	川前町	川前	鍛冶淵	
129	2042	小滝	川前町	川前	小滝	
130	2043	五林A	川前町	川前	五林	
131	2044	山下谷	川前町	川前	山下谷	
132	2045	棚木A	川前町	川前	棚木	

自然斜面(Ⅱ)

令和7年9月1日現在

番号	箇所 番号	地区名	所在地			指定有無
			町	大字	字	
133	2046	棚木B	川前町	川前	棚木	
134	2047	棚木C	川前町	川前	棚木	
135	2048	枋棚	川前町	川前	枋棚	
136	2049	藪ノ上A	川前町	下桶売	藪ノ上	
137	2050	藪ノ上B	川前町	下桶売	藪ノ上	
138	2051	五味沢	川前町	下桶売	五味沢	
139	2052	城木	川前町	下桶売	城木	
140	2053	芹ヶ作A	川前町	下桶売	芹ヶ作	
141	2054	芹ヶ作B	川前町	下桶売	芹ヶ作	
142	2055	芹ヶ作C	川前町	下桶売	芹ヶ作	
143	2056	高部	川前町	下桶売	高部	
144	2057	殿林A	川前町	下桶売	殿林	
145	2058	殿林B	川前町	下桶売	殿林	
146	2059	西向A	川前町	下桶売	西向	
147	2060	西向B	川前町	下桶売	西向	
148	2061	西向C	川前町	下桶売	西向	
149	2062	藪ノ上A	川前町	下桶売	藪ノ上	
150	2063	藪ノ上B	川前町	下桶売	藪ノ上	
151	2064	藪ノ上C	川前町	下桶売	藪ノ上	
152	2065	宮下	川前町	上桶売	宮下	
153	2066	北大沢	久之浜町	未続	北大沢	
154	2067	北向	久之浜町	未続	北向	

自然斜面(Ⅱ)

令和7年9月1日現在

番号	箇所番号	地区名	所在地			指定有無
			町	大字	字	
155	2068	坂下	久之浜町	未続	坂下	
156	2069	塩民	久之浜町	未続	塩民	
157	2070	静	久之浜町	田之網	静	
158	2071	鷹ノ巣	久之浜町	田之網	鷹ノ巣	
159	2072	柿内	久之浜町	田之網	柿内	
160	2073	横内	久之浜町	田之網	横内	
161	2074	入間沢	大久町	大久	入間沢	
162	2075	唐貝内	大久町	大久	唐貝内	
163	2076	才加良作	大久町	大久	才加良作	
164	2077	沢小屋	大久町	大久	沢小屋	
165	2078	陣場	大久町	大久	陣場	
166	2079	地切A	大久町	大久	地切	
167	2080	地切B	大久町	大久	地切	
168	2081	禰宜内	大久町	大久	禰宜内	
169	2082	細田	大久町	大久	細田	
170	2083	後A	大久町	小山田	後	
171	2084	後B	大久町	小山田	後	
172	2085	滝ノ上	大久町	小山田	滝ノ上	
173	2086	松葉A	大久町	小山田	松葉	
174	2087	松葉B	大久町	小山田	松葉	
175	2088	松葉C	大久町	小山田	松葉	
176	2089	菖蒲作	大久町	小久	菖蒲作	

自然斜面(Ⅱ)

令和7年9月1日現在

番号	箇所 番号	地区名	所在地			指定有無
			町	大字	字	
177	2090	堤田	大久町	小久	堤田	
178	2091	山口	大久町	小久	山口	
179	2092	北田	大久町	小久	北田	
180	2093	滝ノ沢	大久町	小久	滝ノ沢	
181	2094	連郷	大久町	小久	連郷	
182	2095	烏内	仁井田町		烏内	
183	2096	菖蒲平	四倉町	玉山	菖蒲平	
184	2097	志津	四倉町		志津	
185	2098	田戸B	四倉町		田戸	
186	2099	沼ノ作	四倉町	白岩	沼ノ作	
187	2100	作	四倉町	玉山	作	
188	2101	炭釜	四倉町	玉山	炭釜	
189	2102	元村	四倉町	玉山	元村	
190	2103	稲荷作	四倉町	戸田	稲荷作	
191	2104	川子田A	四倉町	戸田	川子田	
192	2105	川子田B	四倉町	戸田	川子田	
193	2106	北ノ作	四倉町	戸田	北ノ作	
194	2107	古屋敷	四倉町	長友	古屋敷	
195	2108	仲ノ内	四倉町	名木	仲ノ内	
196	2109	脇の草A	四倉町	八茎	脇の草	
197	2110	脇の草B	四倉町	八茎	脇の草	
198	2111	小湊	四倉町	八茎	小湊	

自然斜面(Ⅱ)

令和7年9月1日現在

番号	箇所番号	地区名	所在地			指定有無
			町	大字	字	
199	2112	上	四倉町	大森	上	
200	2113	中平	四倉町	駒込	中平	
201	2114	林崎	四倉町	玉山	林崎	
202	2115	箒作	四倉町	田戸	箒作	
203	2116	片倉	四倉町	八茎	片倉	
204	2117	稲荷作	四倉町	戸田	稲荷作	
205	2118	八幡林	四倉町	白岩	八幡林	
206	2119	仲作	四倉町	田戸	仲作	
207	2120	湯ノ口	四倉町	玉山	湯ノ口	
208	2121	香後A	小川町	上小川	香後	
209	2122	光平B	小川町	上平	光平	
210	2123	江田B	小川町	上小川	江田	
211	2124	江田C	小川町	塩田	江田	
212	2125	間門	小川町	塩田	間門	
213	2126	谷下	小川町	柴原	谷下	
214	2127	入屋敷A	小川町	西小川	入屋敷	
215	2128	入屋敷B	小川町	西小川	入屋敷	
216	2129	沼平	小川町	西小川	沼平	
217	2130	遠小屋	小川町	柴原	遠小屋	
218	2131	水貫	小川町	柴原	水貫	
219	2132	滝ノ作	小川町	西小川	滝ノ作	
220	2133	滝ノ作B	小川町	西小川	滝ノ作	

自然斜面(Ⅱ)

令和7年9月1日現在

番号	箇所番号	地区名	所在地			指定有無
			町	大字	字	
221	2134	下野地	小川町	西小川	下野地	
222	2135	岩下	小川町	柴原	岩下	
223	2136	豊田	小川町	西小川	豊田	
224	2137	浅口A	平	赤井	浅口	
225	2138	大倉	平	赤井	大倉	
226	2139	窪田A	平	赤井	窪田	
227	2140	諏訪原	平	赤井	諏訪原	
228	2141	沼ノ作	平	赤井	沼ノ作	
229	2142	磐井作	平	泉崎	磐井作	
230	2143	洞A	平	薄磯	洞	
231	2144	洞B	平	薄磯	洞	
232	2145	白土	平	大室	白土	
233	2146	五郎内A	平	上荒川	五郎内	
234	2147	五郎内B	平	上荒川	五郎内	
235	2148	五味作A	平	上大越	五味作	
236	2149	才子作	平	上片寄	才子作	
237	2150	関場A	平	上片寄	関場	
238	2151	関場B	平	上片寄	関場	
239	2152	寺下A	平	上高久	寺下	
240	2153	塩崎A	平	上高久	塩崎	
241	2154	塩崎B	平	上高久	塩崎	
242	2155	塩田B	平	上高久	塩田	

自然斜面(Ⅱ)

令和7年9月1日現在

番号	箇所番号	地区名	所在地			指定有無
			町	大字	字	
243	2156	高島	平	上高久	高島	
244	2157	塚田	平	上平窪	塚田	
245	2158	松木前	平	神谷作	松木前	
246	2159	八反口	平	神谷作	八反口	
247	2160	内田	平	神谷作	内田	
248	2161	神ノ前	平	上山口	神ノ前	
249	2162	榎町A	平	上山口	榎町	
250	2163	榎町B	平	北神谷	榎町	
251	2164	是慶	平	北神谷	是慶	
252	2165	七曲A	平	北神谷	七曲	
253	2166	七曲B	平	北神谷	七曲	
254	2167	恩作A	平	絹谷	恩作	
255	2168	呉坪A	平	絹谷	呉坪	
256	2169	杉内A	平	絹谷	杉内	
257	2170	杉内B	平	絹谷	杉内	
258	2171	前泉屋	平	絹谷	前泉屋	
259	2172	南作	平	絹谷	南作	
260	2173	磐ノ作	平	小泉	磐ノ作	
261	2174	東	平	小泉	東	
262	2175	川前	平	下荒川	川前	
263	2176	後山A	平	下片寄	後山	
264	2177	片帆	平	下高久	片帆	

自然斜面(Ⅱ)

令和7年9月1日現在

番号	箇所番号	地区名	所在地			指定有無
			町	大字	字	
265	2178	小館A	平	下高久	小館	
266	2179	小館B	平	下高久	小館	
267	2180	小館C	平	下高久	小館	
268	2181	小館D	平	下高久	小館	
269	2182	小館E	平	下高久	小館	
270	2183	馬場	平	下高久	馬場	
271	2184	内田	平	下山口	内田	
272	2185	地切A	平	下山口	地切	
273	2186	妻	平	下山口	妻	
274	2187	湯ノ口	平	下山口	湯ノ口	
275	2188	腰巻B	平	菅波	腰巻B	
276	2189	菅波入A	平	菅波	菅波入	
277	2190	菅波入B	平	菅波	菅波入	
278	2191	太郎作	平	菅波	太郎作	
279	2192	西ノ内	平	菅波	西ノ内	
280	2193	東作	平	菅波	東作	
281	2194	南作B	平	菅波	南作	
282	2195	清水	平	鶴ヶ井	清水	
283	2196	辰之沢	平	鶴ヶ井	辰之沢	
284	2197	八反田	平	鶴ヶ井	八反田	
285	2198	猿田	平	豊間	猿田	
286	2199	下ノ内	平	豊間	下ノ内	

自然斜面(Ⅱ)

令和7年9月1日現在

番号	箇所 番号	地区名	所在地			指定有無
			町	大字	字	
287	2200	堂正前	平	豊間	堂正前	
288	2201	地曾作	平	中神谷	地曾作	
289	2202	松山	平	中塩	松山	
290	2203	赤	平	中山	赤	
291	2204	諏訪下A	平	中山	諏訪下	
292	2205	諏訪下B	平	中山	諏訪下	
293	2206	藁谷	平	中山	藁谷	
294	2207	浜街	平	沼ノ内	浜街	
295	2208	猿ヶ作A	平	幕ノ内	猿ヶ作	
296	2209	猿ヶ作B	平	幕ノ内	猿ヶ作	
297	2210	境ノ目A	平	水品	境ノ目	
298	2211	戸沢内A	平	水品	戸沢内	
299	2212	西ノ内	平	水品	西ノ内	
300	2213	根岸	平	水品	根岸	
301	2214	山崎	平	水品	山崎	
302	2215	竜沢	平	南白土	竜沢	
303	2216	館下	平	吉野谷	館下	
304	2217	三反田	平	四ツ波	三反田	
305	2218	窪田B	平	赤井	窪田	
306	2219	矢ノ目	平	山崎	矢ノ目	
307	2220	赤井嶽	平	赤井	赤井嶽	
308	2221	五郎内C	平	上荒川	五郎内	

自然斜面(Ⅱ)

令和7年9月1日現在

番号	箇所番号	地区名	所在地			指定有無
			町	大字	字	
309	2222	五味作B	平	上大越	五味作	
310	2223	寺下B	平	上片寄	寺下	
311	2224	作ノ入	平	上高久	作ノ入	
312	2225	八幡	平	上高久	八幡	
313	2226	山ノ入	平	上高久	山ノ入	
314	2227	大作	平	豊間	大作	
315	2228	諏訪下	平	中山	諏訪下	
316	2229	カキ田	平	水品	カキ田	
317	2230	館岸	平	南白土	館岸	
318	2231	塚ノ町	平	谷川瀬	塚ノ町	
319	2232	扇作	平	絹谷	扇作	
320	2233	堂ノ作	平	上片寄	堂ノ作	
321	2234	石脇1号	平	中神谷	石脇	
322	2235	三反田1号	平	四ツ波	三反田	
323	2236	川前	平	南白土	川前	
324	2237	根木内	平	山崎	根木内	
325	2238	梅福山A	平	山崎	梅福山	
326	2239	梅福山B	平	山崎	梅福山	
327	2240	山根	平	荒田目	山根	
328	2241	馬場A	平	上高久	馬場	
329	2242	馬場B	平	北神谷	馬場	
330	2243	松倉	平	北神谷	松倉	

自然斜面(Ⅱ)

令和7年9月1日現在

番号	箇所 番号	地区名	所在地			指定有無
			町	大字	字	
331	2244	岸前	平	下神谷	岸前	
332	2245	辰ノ口	平	下平窪	辰ノ口	
333	2246	宮下	平	馬目	宮下	
334	2247	糠塚	平	四ツ波	糠塚	
335	2248	岸前	平	上大越	岸前	
336	2249	諏訪下	平	下荒川	諏訪下	
337	2250	洞口	平	鯨岡	洞口	
338	2251	一町田	平	絹谷	一町田	
339	2252	大利前A	好間町	大利	大利前	
340	2253	向山	好間町	大利	向山	
341	2254	岸	好間町	上好間	岸	
342	2255	槐作A	好間町	北好間	槐作	
343	2256	小畑	好間町	榊小屋	小畑	
344	2257	椎木平A	好間町	北好間	椎木平	
345	2258	松坂	好間町	北好間	松坂	
346	2259	江ノ上	好間町	榊小屋	江ノ上	
347	2260	鬼越	好間町	下好間	鬼越	
348	2261	堂ノ作	好間町	中好間	堂ノ作	
349	2262	大利前B	好間町	大利	大利前	
350	2263	槐作	好間町	北好間	槐作	
351	2264	山下1号	好間町	上好間	山下	
352	2265	関場	内郷	高野町	関場	

自然斜面(Ⅱ)

令和7年9月1日現在

番号	箇所番号	地区名	所在地			指定有無
			町	大字	字	
353	2266	仁田町	内郷	高野町	仁田町	
354	2267	大門	内郷	白水町	大門	
355	2268	広畑	内郷	白水町	広畑	
356	2269	弁天原	内郷	御台境町	弁天原	
357	2270	大畑	内郷	御厩町	大畑	
358	2271	平太郎A	内郷	宮町	平太郎	
359	2272	峰根A	内郷	宮町	峰根	
360	2273	峰根B	内郷	宮町	峰根	
361	2274	宮沢	内郷	宮町	宮沢	
362	2275	川平B	内郷	白水町	川平	
363	2276	石畑	内郷	高野町	石畑	
364	2277	広萱	内郷	高野町	広萱	
365	2278	高倉	内郷	白水町	高倉	
366	2279	堀坂B	内郷	綴町	堀坂	
367	2280	御台B	内郷	御台境町	御台	
368	2281	御台C	内郷	御台境町	御台	
369	2282	作田	内郷	小島	作田	
370	2283	平太郎B	内郷	宮町	平太郎	
371	2284	鶴巻	内郷	御台境町	鶴巻	
372	2285	入山A	内郷	白水町	入山	
373	2286	坂下	内郷	御台境町	坂下	
374	2287	峰根	内郷	宮町	峰根	

自然斜面(Ⅱ)

令和7年9月1日現在

番号	箇所 番号	地区名	所在地			指定有無
			町	大字	字	
375	2288	高野作B	内郷	綴町	高野作	
376	2289	磐ノ作	常磐	上矢田町	磐ノ作	
377	2290	小屋下	常磐	上矢田町	小屋下	
378	2291	東作3号	常磐	下船尾町	東作	
379	2292	蛇並	常磐	下船尾町	蛇並	
380	2293	勝丘1号	常磐	白鳥町	勝丘	
381	2294	上関	常磐	関船町	上関	
382	2295	後山	常磐	藤原町	後山	
383	2296	大端	常磐	藤原町	大端	
384	2297	関口	常磐	藤原町	関口	
385	2298	入ノ作	常磐	馬玉町	入ノ作	
386	2299	内田	常磐	松久須根町	内田	
387	2300	根岸	常磐	松久須根町	根岸	
388	2301	広畑	常磐	松久須根町	広畑	
389	2302	竹ノ花1号	常磐	三沢町	竹ノ花	
390	2303	日吉下	常磐	三沢町	日吉下	
391	2304	亀の尾1号	常磐	水野谷町	亀の尾	
392	2305	亀の尾2号	常磐	水野谷町	亀の尾	
393	2306	亀の尾3号	常磐	水野谷町	亀の尾	
394	2307	千代鶴3号	常磐	水野谷町	千代鶴	
395	2308	栄田2号	常磐	湯本町	栄田	
396	2309	天神2号	常磐	湯本町	天神	

自然斜面(Ⅱ)

令和7年9月1日現在

番号	箇所番号	地区名	所在地			指定有無
			町	大字	字	
397	2310	日渡4号	常磐	湯本町	日渡	
398	2311	中畑2号	常磐	下船尾町	中畑	
399	2312	館下	常磐	三沢町	館下	
400	2313	千代鶴1号	常磐	水野谷町	千代鶴	
401	2314	竜ヶ沢3号	常磐	水野谷町	竜ヶ沢	
402	2315	三函2号	常磐	湯本町	三函	令和6.8.6 第468号
403	2316	高倉1号	常磐	湯本町	高倉	
404	2317	花木下	常磐	上矢田町	花木下	
405	2318	千代鶴2号	常磐	水野谷町	千代鶴	
406	2319	宮田1号	永崎		宮田	
407	2320	宮田2号	永崎		宮田	
408	2321	四方北2号	永崎		四方北	
409	2322	餓鬼塚2号	小名浜	大原	餓鬼塚	
410	2323	安部作	小名浜	金成	安部作	
411	2324	前田2号	小名浜	金成	前田	
412	2325	若宮1号	小名浜	金成	若宮	
413	2326	若宮2号	小名浜	金成	若宮	
414	2327	西大沢	小名浜	上神白	西大沢	
415	2328	我鬼塚	小名浜	野田	我鬼塚	
416	2329	八合1号	小名浜	野田	八合	
417	2330	八合2号	小名浜	野田	八合	
418	2331	柳作	小名浜	野田	柳作	

自然斜面(Ⅱ)

令和7年9月1日現在

番号	箇所番号	地区名	所在地			指定有無
			町	大字	字	
419	2332	下ノ前2号	小名浜	南富岡	下ノ前	
420	2333	真石	小名浜	南富岡	真石	
421	2334	牛作	小名浜	林城	牛作	
422	2335	作入1号	小名浜	林城	作入	
423	2336	作入2号	小名浜	林城	作入	
424	2337	神明前	小名浜	上神白	神明前	
425	2338	東大沢	小名浜	上神白	東大沢	
426	2339	小野作	小名浜	南富岡	小野作	
427	2340	下ノ前1号	小名浜	南富岡	下ノ前	
428	2341	餓鬼塚1号	小名浜	大原	餓鬼塚	
429	2342	播磨ノ作	小名浜		播磨ノ作	
430	2343	梅ノ木作	鹿島	上蔵持	梅ノ木作	
431	2344	江名口	鹿島	上蔵持	江名口	
432	2345	畑中	鹿島	上蔵持	畑中	
433	2346	反町1号	鹿島	久保	反町	
434	2347	田ノ作1号	鹿島	久保	田ノ作	
435	2348	田ノ作2号	鹿島	久保	田ノ作	
436	2349	沼田	鹿島	米田	沼田	
437	2350	戸ノ内1号	鹿島	下蔵持	戸ノ内	
438	2351	戸ノ内2号	鹿島	下蔵持	戸ノ内	
439	2352	戸ノ内3号	鹿島	下蔵持	戸ノ内	
440	2353	鍛冶屋	鹿島	走熊	鍛冶屋	

自然斜面(Ⅱ)

令和7年9月1日現在

番号	箇所 番号	地区名	所在地			指定有無
			町	大字	字	
441	2354	小和口	鹿島	走熊	小和口	
442	2355	寺作	鹿島	走熊	寺作	
443	2356	柳作	鹿島	走熊	柳作	
444	2357	渡折	鹿島	走熊	渡折	
445	2358	堤	鹿島	船戸	堤	
446	2359	九反田	鹿島	御代	九反田	
447	2360	四郎作	鹿島	米田	四郎作	
448	2361	渋倉	鹿島	上蔵持	渋倉	
449	2362	鈴之沢1号	鹿島	上蔵持	鈴之沢	
450	2363	満屋1号	鹿島	下蔵持	満屋	
451	2364	八合1号	鹿島	船戸	八合	
452	2365	赤坂	鹿島	御代	赤坂	
453	2366	横山	泉		横山	
454	2367	江越	泉	黒須野	江越	
455	2368	砂井田	泉	滝尻	砂井田	
456	2369	数馬	泉	本屋	数馬	
457	2370	藪倉	江名		藪倉	
458	2371	江ノ浦3号	江名		江ノ浦	
459	2372	藤ヶ丘3号	江名		北口	
460	2373	余木田	山田町		余木田	
461	2374	家ノ前	山田町		家ノ前	
462	2375	蔵ノ内	山田町		蔵ノ内	

自然斜面(Ⅱ)

令和7年9月1日現在

番号	箇所番号	地区名	所在地			指定有無
			町	大字	字	
463	2376	林越し	山田町		林越し	
464	2377	舟板	山田町		舟板	
465	2378	細井	山田町		細井	
466	2379	中ノ町	錦町		中ノ町	
467	2380	梅沢	錦町		梅沢	
468	2381	大町2号	錦町		大町	
469	2382	鈴鹿	錦町		鈴鹿	
470	2383	中ノ町1号	錦町		中ノ町	
471	2384	中ノ町2号	錦町		中ノ町	
472	2385	中ノ町3号	錦町		中ノ町	
473	2386	松木町	錦町		松木町	
474	2387	桑木1号	添野町		桑木	
475	2388	桑木2号	添野町		桑木	
476	2389	桑木3号	添野町		桑木	
477	2390	清水	添野町		清水	
478	2391	上木舟	渡辺	松子屋	上木舟	
479	2392	萱落1号	渡辺	泉田	萱落	
480	2393	萱落2号	渡辺	泉田	萱落	
481	2394	越田作1号	渡辺	泉田	越田作	
482	2395	越田作2号	渡辺	泉田	越田作	
483	2396	矢板板1号	渡辺	泉田	矢板板	
484	2397	矢板板2号	渡辺	泉田	矢板板	

自然斜面(Ⅱ)

令和7年9月1日現在

番号	箇所 番号	地区名	所在地			指定有無
			町	大字	字	
485	2398	瀬峰	渡辺	上釜戸	瀬峰	
486	2399	鳶尾	渡辺	上釜戸	鳶尾	
487	2400	橋の上1号	渡辺	上釜戸	橋ノ上	
488	2401	橋の上2号	渡辺	上釜戸	橋ノ上	
489	2402	大木田	渡辺	中釜戸	大木田	
490	2403	川原子沢1号	渡辺	中釜戸	川原子沢	
491	2404	滝ノ沢	渡辺	中釜戸	滝ノ沢	
492	2405	宮ノ作	渡辺	昼野	宮ノ作	
493	2406	柳町	渡辺	昼野	柳町	
494	2407	岸	渡辺	洞	岸	
495	2408	五反田	渡辺	洞	五反田	
496	2409	上ノ代	渡辺	上釜戸	上ノ代	
497	2410	初田	渡辺	田辺	初田	
498	2411	大木田	渡辺	中釜戸	大木田	
499	2412	蛭坪	沼部町		蛭坪	
500	2413	石井作1号	勿来町	窪田	石井作	
501	2414	飯ノ辺前	勿来町	窪田	飯ノ辺前	
502	2415	熊ノ道	勿来町	窪田	熊ノ道	
503	2416	菅田	勿来町	窪田	菅田	
504	2417	菖蒲沢	東田町		菖蒲沢	
505	2418	堤下	東田町		堤下	
506	2419	菖蒲沢	東田町		菖蒲沢	

自然斜面(Ⅱ)

令和7年9月1日現在

番号	箇所 番号	地区名	所在地			指定有無
			町	大字	字	
507	2420	本山	東田町		本山	
508	2421	仲畑	三沢町		仲畑	
509	2422	後田	三沢町		後田	
510	2423	田島	三沢町		田島	
511	2424	仲畑1号	三沢町		仲畑	
512	2425	大平	川部町		大平	
513	2426	北ノ内	川部町		北ノ内	
514	2427	佐倉	川部町		佐倉	
515	2428	富沢	川部町		富沢	
516	2429	成作	川部町		成作	
517	2430	入瀬戸	瀬戸町		入瀬戸	
518	2431	東瀬戸1号	瀬戸町		東瀬戸	
519	2432	東瀬戸3号	瀬戸町		東瀬戸	
520	2433	山下	瀬戸町		山下	
521	2434	入瀬戸	瀬戸町		入瀬戸	
522	2435	曲藤	遠野町	大平	曲藤	
523	2436	堀切	遠野町	上遠野	堀切	
524	2437	おもて	遠野町	滝尻	おもて	
525	2438	鷹巣	遠野町	深山田	鷹巣	
526	2439	官沢	遠野町	入遠野	官沢	
527	2440	久保目1号	遠野町	入遠野	久保目	
528	2441	久保目2号	遠野町	入遠野	久保目	

自然斜面(Ⅱ)

令和7年9月1日現在

番号	箇所番号	地区名	所在地			指定有無
			町	大字	字	
529	2442	久保目3号	遠野町	入遠野	久保目	
530	2443	綱木	遠野町	入遠野	綱木	
531	2444	中野	遠野町	入遠野	中野	
532	2445	羽黒	遠野町	入遠野	羽黒	
533	2446	前田1号	遠野町	入遠野	前田	
534	2447	前田2号	遠野町	入遠野	前田	
535	2448	石畑	遠野町	大平	石畑	
536	2449	植木田1号	遠野町	大平	植木田	
537	2450	植木田2号	遠野町	大平	植木田	
538	2451	植木田3号	遠野町	大平	植木田	
539	2452	下中根	遠野町	大平	下中根	
540	2453	細畑	遠野町	大平	細畑	
541	2454	物見岡	遠野町	大平	物見岡	
542	2455	鍛冶屋作1号	遠野町	上遠野	鍛冶屋作	
543	2456	鍛冶屋作3号	遠野町	上遠野	鍛冶屋作	
544	2457	鍛冶屋作4号	遠野町	上遠野	鍛冶屋作	
545	2458	滝太洞1号	遠野町	上遠野	滝太洞	
546	2459	滝太洞2号	遠野町	上遠野	滝太洞	
547	2460	滝太洞3号	遠野町	上遠野	滝太洞	
548	2461	寺戸	遠野町	上遠野	寺戸	
549	2462	前山1号	遠野町	上遠野	前山	
550	2463	前山2号	遠野町	上遠野	前山	

自然斜面(Ⅱ)

令和7年9月1日現在

番号	箇所番号	地区名	所在地			指定有無
			町	大字	字	
551	2464	矢本	遠野町	上遠野	矢本	
552	2465	おもて	遠野町	滝	おもて	
553	2466	柿ノ沢	遠野町	滝	柿ノ沢	
554	2467	申田	遠野町	滝	申田	
555	2468	島廻り	遠野町	滝	島廻り	
556	2469	洞板	遠野町	滝	洞板	
557	2470	深山口	遠野町	滝	深山口	
558	2471	大反田	遠野町	根岸	大反田	
559	2472	下根岸	遠野町	根岸	下根岸	
560	2473	西山	遠野町	根岸	西山	
561	2474	大林	遠野町	深山田	大林	
562	2475	釜ノ前	遠野町	深山田	釜ノ前	
563	2476	小石平	遠野町	深山田	小石平	
564	2477	沢繁	遠野町	深山田	沢繁	
565	2478	コブキ	田人町	貝泊	コブキ	
566	2479	貝屋1号	田人町	石住	貝屋	
567	2480	貝屋2号	田人町	石住	貝屋	
568	2481	神山1号	田人町	石住	神山	
569	2482	神山2号	田人町	石住	神山	
570	2483	神山3号	田人町	石住	神山	
571	2484	才鉢	田人町	石住	才鉢	
572	2485	綱木1号	田人町	石住	綱木	

自然斜面(Ⅱ)

令和7年9月1日現在

番号	箇所 番号	地区名	所在地			指定有無
			町	大字	字	
573	2486	綱木2号	田人町	石住	綱木	
574	2487	綱木3号	田人町	石住	綱木	
575	2488	綱木4号	田人町	石住	綱木	
576	2489	綱木5号	田人町	石住	綱木	
577	2490	井出	田人町	貝泊	井出	
578	2491	戸草1号	田人町	貝泊	戸草	
579	2492	戸草2号	田人町	貝泊	戸草	
580	2493	中沢1号	田人町	貝泊	中沢	
581	2494	中沢2号	田人町	貝泊	中沢	
582	2495	天ノ川	田人町	黒田	天ノ川	
583	2496	大久保A	田人町	黒田	大久保	
584	2497	大沢	田人町	黒田	大沢	
585	2498	河内	田人町	黒田	河内	
586	2499	塩ノ平	田人町	黒田	塩ノ平	
587	2500	平草	田人町	黒田	平草	
588	2501	滑石	田人町	旅人	滑石	
589	2502	根室	田人町	旅人	根室	
590	2503	井戸沢1号	田人町	旅人	井戸沢	
591	2504	井戸沢2号	田人町	旅人	井戸沢	
592	2505	井出	田人町	荷路夫	井出	
593	2506	新田	田人町	荷路夫	新田	
594	2507	鶴巻	田人町	荷路夫	鶴巻	

自然斜面(Ⅱ)

令和7年9月1日現在

番号	箇所 番号	地区名	所在地			指定有無
			町	大字	字	
595	2508	根室	田人町	荷路夫	根室	
596	2509	長沢	田人町	南大平	長沢	
597	2510	岸前	四倉町	上仁井田	岸前	平成23年度地域防災がけ崩れ対策事業 採択箇所
598	2511	下ノ内	内郷	小島町	下ノ内	平成23年度地域防災がけ崩れ対策事業 (特例) 採択箇所
599	2512	仮又作	常磐	上湯長谷町	仮又作	平成23年度地域防災がけ崩れ対策事業 (特例) 採択箇所
600	2513	台ノ上	小名浜	岡小名	台ノ上	平成23年度地域防災がけ崩れ対策事業 (特例) 採択箇所
601	2514	港ヶ丘	小名浜		港ヶ丘	平成23年度地域防災がけ崩れ対策事業 (特例) 採択箇所
602	2515	天ノ川	田人町	黒田	天ノ川	平成23年度地域防災がけ崩れ対策事業 (特例) 採択箇所
603	2516	銅屋場C	三和町	下永井	銅屋場	令和元年度地域防災がけ崩れ対策事業 採択箇所
604	2517	湯ノ向A	三和町	中三坂	湯ノ向	令和元年度地域防災がけ崩れ対策事業 採択箇所
605	2518	大利前C	好間町	大利	大利前	令和元年度地域防災がけ崩れ対策事業 採択箇所
606	2519	和再松木平	田人町	旅人	和再松木平	令和元年度地域防災がけ崩れ対策事業 採択箇所
		小 計	606			

自然斜面(Ⅲ)

番号	箇所番号	地区名	所在地			指定有無
			町	大字	字	
1	90	立	久之浜	久之浜	立	
2	91	梅ノ作	小川町	下小川	梅ノ作	
3	92	呉坪3号	平	絹谷	呉坪	
4	93	大苗代1号	平	絹谷	大苗代	
5	94	太郎作2号	平	菅波	太郎作	
6	95	番匠地A	内郷	御厩町	番匠地	
7	96	山崎	内郷	高野町	山崎	
8	97	高倉	内郷	高野町	高倉	
9	98	斑堂6号	常磐	藤原町	斑堂	
10	99	大畑	常磐	藤原町	大畑	
11	100	高倉3号	常磐	湯本町	高倉	
12	101	竹ノ花2号	常磐	三沢町	竹ノ花	
13	102	道下	小名浜	相子島	道下	
14	103	青谷	渡辺	上釜戸	青谷	
15	104	岩ノ沢	渡辺	中釜戸	岩ノ沢	
16	105	川原子沢2号	渡辺	中釜戸	川原子沢	
17	106	萱落3号	渡辺	泉田	萱落	
18	107	狐塚	渡辺	泉田	狐塚	
19	108	九面1号	勿来町		九面九浦町	昭和49.3.22 第263号
		小計	19			
		合計	615			

人工斜面(I)

番号	箇所番号	地区名	所在地			指定有無
			町	大字	字	
1	117	道添	三和町	差塩	道添	
2	118	片倉	四倉	八茎	片倉	
3	119	中島	四倉	中島	中島	
4	120	西三丁目	四倉		西三丁目	
5	121	湯ノ沢	小川町	上小川	湯ノ沢	
6	122	羽黒	平	上平窪	羽黒	
7	123	辰ノ口	平	藤間	辰ノ口	
8	124	秋山2号	内郷	綴町	秋山	
9	125	鬼ヶ沢	内郷	宮町	鬼ヶ沢	
10	126	竹ノ内2号	内郷	宮町	竹ノ内	
11	127	御台	内郷	御台境町	御台	
12	128	金坂1号	内郷	宮町	金坂	
13	129	宮沢3号	内郷	宮町	宮沢	
14	130	入山2号	内郷	白水町	入山	
15	131	川平2号	内郷	白水町	川平	
16	132	鎌ヶ作	内郷	綴町	鎌ヶ作	
17	133	金坂2号	内郷	宮町	金坂	平成27.12.22 第885号
18	134	入山3号	内郷	白水町	入山	令和6.7.26 第439号
19	135	御台1号	内郷	御台境町	御台	
20	136	宮沢4号	内郷	宮町	宮沢	
21	137	八仙	常磐	湯本町	八仙	
22	138	迎	常磐	湯本町	迎	
23	139	湯台堂2号	常磐	上湯長谷町	湯台堂	
24	140	長倉2号	常磐	上湯長谷町	長倉	

番号	箇所 番号	地区名	所在地			指定有無
			町	大字	字	
25	141	堀ノ内	常磐	上湯長谷町	堀ノ内	
26	142	五反田	常磐	上湯長谷町	五反田	
27	143	人工居作	常磐	下船尾町	居作	
28	144	水野谷2号	常磐	水野谷町	水野谷	
29	145	竜ヶ沢1号	常磐	水野谷町	竜ヶ沢	
30	146	竜ヶ沢2号	常磐	水野谷町	竜ヶ沢	
31	147	志座	常磐	上湯長谷町	志座	
32	148	白鳥1号	常磐	白鳥町	白鳥	
33	149	天神2号	常磐	湯本町	天神	
34	150	傾城3号	常磐	湯本町	傾城	
35	151	矢津	常磐	関船町	矢津	
36	152	堀ノ内	常磐	上湯長谷町	堀ノ内	
37	153	玉川町北	常磐	下船尾町	東作	
38	154	上浅貝2号	常磐	湯本町	上浅貝	
39	155	船付	永崎		永崎船付	昭和53.3.31 第436号
40	156	館	永崎		館	
41	157	港ヶ丘1号	小名浜		港ヶ丘	
42	158	港ヶ丘2号	小名浜		港ヶ丘	
43	159	港ヶ丘3号	小名浜		港ヶ丘	
44	160	住ヶ谷	小名浜	岡小名	住ヶ谷	

番号	箇所番号	地区名	所在地			指定有無
			町	大字	字	
45	161	権現山	小名浜	岡小名	権現山	
46	162	台ノ上	小名浜	岡小名	台ノ上	
47	163	狩亦	小名浜	下神白	狩亦	
48	164	千速	小名浜	下神白	千速	
49	165	大門	小名浜	林城	大門	
50	166	石田	小名浜	相子島	石田	
51	167	林下1号	鹿島	船戸	林下	
52	168	林下2号	鹿島	船戸	林下	
53	169	鹿島台	鹿島	米田	殿作	
54	170	早稲田2号	泉	黒須野	早稲田	
55	171	安竜1号	江名		安竜	
56	172	安竜2号	江名		安竜	
57	173	藤ヶ丘	江名		藤ヶ丘	昭和54.3.20 第412号
58	174	江ノ浦1号	江名		中作	
59	175	横町	植田町		横町	
60	176	御前崎	勿来町		御前崎	
61	177	酒井小山下	勿来町		酒井小山下	
62	178	向山	東田町		向山	
63	179	金子平	東田町		金子平	
64	180	白坂	遠野町		白坂	
		小計	64			

人工斜面(Ⅱ)

番号	箇所番号	地区名	所在地			指定有無
			町	大字	字	
1	178	大堀C	三和町	下永井	大堀	
2	179	軽井沢F	三和町	下永井	軽井沢	
3	180	大平H	川前町	上桶壳	大平	
4	181	将監小屋	川前町	小白井	将監小屋	
5	182	鷹ノ巣	久之浜	田之網	鷹ノ巣	
6	183	新屋敷	久之浜	末続	新屋敷	
7	184	川ノ入	四倉町	駒込	川ノ入	
8	185	古屋敷B	四倉町	長友	古屋敷	
9	186	江田D	小川町	上小川	江田	
10	187	香後B	小川町	上小川	香後	
11	188	団粉田	平	赤井	団粉田	
12	189	菅田	平	上高久	菅田	
13	190	山崎	内郷	高野町	山崎	
14	191	大神田	内郷	白水町	大神田	
15	192	斑堂3号	常磐	藤原町	斑堂	
16	193	彦惣白坂	常磐	湯本町	彦惣白坂	
17	194	日渡3号	常磐	湯本町	日渡	
18	195	湯台堂2号	常磐	上湯長谷町	湯台堂	平成25.11.22 第748号
19	196	館下	小名浜	上神白	館下	
20	197	反町2号	鹿島	久保	反町	

番号	箇所 番号	地区名	所在地			指定有無
			町	大字	字	
21	198	穂町	鹿島	久保	穂町	
22	199	柳作	江畑		柳作	
23	200	渚2号	小浜町		渚	
24	201	田ノ作	山田町		田ノ作	
25	202	東作1号	山田町		東作	
26	203	大平	山田町		大平	
27	204	細谷2号	錦		細谷	
28	205	細谷4号	錦		細谷	
29	206	細谷3号	錦		細谷	
30	207	平次返り	勿来町	九面	平次返り	
31	208	稻荷林1号	遠野町	深山田	稻荷林	
32	209	下坪	田人	旅人	下坪	
		小 計	32			

人工斜面(Ⅲ)

番号	箇所 番号	地区名	所在地			指定有無
			町	大字	字	
1	3	堀ノ内	江畑町		堀ノ内	
2	4	上砂	山田町		上砂	
3	5	東作2号	山田町		東作	
4	6	前田	三沢町		前田	
5	7	長堀	三沢町		長堀	
6	8	柳町	三沢町		柳町	
7	9	坂下2号	勿来町	関田	坂下	
8	10	入田羽2号	勿来町	関田	入田羽	
9	11	入田羽3号	勿来町	関田	入田羽	
10	12	入田羽1号	勿来町	関田	入田羽	
11	13	滝谷沢	勿来町	九面	滝谷沢	
		小 計	11			
		合 計	107			
		自然+人工	I	430		
			II	628		
			III	30		
		総 計		1,088		