


施設カルテ

調査年度	令和4年度	施設ID	111000
------	-------	------	--------

施設名称	公園施設	所管部	都市建設部	所管課	公園緑地課
------	------	-----	-------	-----	-------

基本情報

	所在地	別紙のとおり		
	地区	別紙のとおり	機能類型	公園施設
	敷地面積	3,905,688.00 m ²	土地所有	一部借地
	延床面積	4,853.71 m ²	建物所有	市所有
	建築年※	別紙のとおり 年	構造※	別紙のとおり
	築年数※	築 別紙のとおり 年	棟数	176 棟
	用途地域	-		
	災害リスク	-		
	避難所	-		

設置目的 都市公園や緑地は、①景観保全、②防災性の向上、③心身の健康の維持増進や余暇活動としてのレクリエーションの場、④地球温暖化防止など、緑豊かなまちづくりのための大きな役割を担っており、全体の福祉の増進に寄与する。

設置根拠 いわき市都市公園条例

施設概要 休憩・便益施設等の建築物がある公園97施設及び指定管理者制度を導入している公園の情報を記載

UDの状況	バリアフリー	EV	多目的WC	優先駐車場	スライドドア
-------	--------	----	-------	-------	--------

※複数棟ある場合は主たる建物の情報を記載

管理・運営情報

運営形態	指定管理	開館時間	-			
指定管理者名	一般財団法人いわき市公園緑地観光公社	休館日	-			
選定方法	公募	利用状況	開館日数	利用者数	利用件数	稼働率
指定管理期間	平成31年4月1日～令和6年3月31日		365	-	-	-
職員数	正規 8 会計年度 3 再任用 1 計 12	※指定管理の場合は、管理者の職員数を記載				

財務情報

市の収支 (円) ① (②-③)	▲ 375,528,216	減価償却費 ④	【参考】指定管理者の収支				
収入 (円) ②	47,173,131	32,735,529 円	収支 (円) A (B-C)	6,105,852			
国県支出金	40,838,100	面積 1 m ² あたりの負担額 [(① - ④) ÷ 延床面積]	収入 (円) B	183,585,197			
使用料等 ア	1,283,280		指定管理料	183,258,513			
(うち減免額 イ)	125,360	84,113.75 円	利用料	0			
その他	5,177,111	利用者 1 人あたりの負担額 [(① - ④) ÷ 利用者数]	(うち減免額)	0			
支出 (円) ③	422,701,347		円	自主事業	0		
人に係るコスト	人件費 20,000,000	円	その他	326,684			
施設に係るコスト	維持管理	市民1人あたりの負担額 [(① - ④) ÷ いわき市の人口]	支出 (円) C	177,479,345			
物件費	光熱水費 6,202,589		人件費	11,712,561			
物件費	修繕料 29,299,391		市民1人あたりの負担額 [(① - ④) ÷ いわき市の人口]	物件費	18,942,100		
物件費	委託料※ 36,809,682			物件費	22,514,849		
物件費	指定管理料 183,258,513		1,249.72 円	物件費	111,850,192		
物件費	賃借料 8,944,244	減免割合(%) イ ÷ ア	物件費	226,307			
物件費	その他 8,484,838		9.77 %	物件費	12,233,336		
投資的	工事請負費等 129,702,090	※工事関係委託料は工事請負費等を含む					

棟情報 (5 棟以上ある場合は主要な棟から記載)

No	建物名称	構造	地上階数	地下階数	延床面積 (m ²)	建築年	築年数	耐震性能
1								
2								
3								
4								
5								

基本情報(別紙)

施設ID	施設名	所在	敷地面積(m ²)	延床面積(m ²)	棟数	主たる建物の情報				公園種別
						構造	建築年	築年数	耐震性能	
111009	松ヶ岡公園	平字薬王寺台3	1,000.00	212.50	5	RC	1996	26	新耐震	街区、地区
111010	小太郎町公園	平字小太郎町5	5,000.00	38.03	1	S	2005	17	新耐震	街区
111011	久世原公園	平中山字矢ノ倉33-110	8,700.00	60.84	1	RC	1998	24	新耐震	街区
111012	平一丁目公園	平字一丁目20-1	1,400.00	47.09	1	RC	2002	20	新耐震	街区
111013	堂の前公園	平字堂ノ前1	900.00	31.50	1	RC	1993	29	新耐震	街区
111014	下の町公園	平字新田前6-1	2,000.00	5.44	1	CB	1963	59	診断未了	街区
111015	前川田公園	平南白土二丁目9-4	1,800.00	10.20	1	RC	1996	26	新耐震	街区
111016	下平窪第二公園	平下平窪一丁目5	3,300.00	9.60	1	SC	1986	36	新耐震	街区
111017	沼ノ内公園	平沼ノ内諏訪原二丁目3	5,900.00	9.00	1	RC	1991	31	新耐震	街区
111018	広町公園	平南白土二丁目9-3	4,000.00	8.80	1	RC	1994	28	新耐震	街区
111019	祢宜町公園	平字城東二丁目8-1	2,700.00	8.64	1	RC	1988	34	新耐震	街区
111020	紅葉町公園	平字紅葉町42-1	6,200.00	7.53	1	W	1985	37	新耐震	街区
111021	中平窪第一公園	平中平窪一丁目15-1	1,600.00	6.78	1	RC	1988	34	新耐震	街区
111022	下川原公園	平字下川原40	1,800.00	6.16	1	RC	1987	35	新耐震	街区
111023	平窪公園	平下平窪山土内町5-1	7,800.00	6.16	1	RC	1988	34	新耐震	街区
111024	五色町公園	平字五色町5	1,000.00	4.86	1	CB	1961	61	診断未了	街区
111025	畑子沢公園	平赤井字畑子沢1-74	4,000.00	4.40	1	W	1997	25	新耐震	街区
111026	平成1号公園	平成一丁目17	4,700.00	3.99	1	RC	2000	22	新耐震	街区
111027	正内町東公園	平字正内町109	2,500.00	10.82	1	CB	1964	58	診断未了	街区
111028	双藤町公園	平谷川瀬三丁目28-1	3,700.00	80.00	1	RC	2003	19	新耐震	街区
111029	三反田公園	薄磯二丁目21	9,000.00	25.23	3	SRC	2017	5	新耐震	街区
111030	北街さくら公園	薄磯一丁目17	5,900.00	18.00	2	S	2017	5	新耐震	街区
111031	根本公園	薄磯二丁目20	4,500.00	9.00	1	S	2017	5	新耐震	街区
111032	豊間はまなす公園	平豊間字原町155	11,700.00	30.74	2	RC	2018	4	新耐震	近隣
111033	郷ヶ丘三丁目第一公園	郷ヶ丘三丁目19-1	7,700.00	19.07	1	W	1991	31	新耐震	街区
111034	平南台中央公園	郷ヶ丘四丁目28-9	8,000.00	25.00	1	W	1993	29	新耐震	街区
111035	小名浜中央公園	小名浜南君ヶ塚町13	9,800.00	35.95	1	W	1998	24	新耐震	街区
111036	富ヶ浦公園	小名浜字観音作47	1,800.00	19.87	1	W	1994	28	新耐震	街区
111037	高田公園	小名浜花畑町44	2,500.00	19.17	1	RC	1995	27	新耐震	街区
111038	江名公園	江名字北町138-1	3,600.00	12.50	1	RC	1996	26	新耐震	街区
111039	玉川中央公園	小名浜玉川町南22	5,000.00	10.26	1	CB	1971	51	診断未了	街区
111040	神楽場公園	小名浜諏訪町23-3	1,900.00	8.64	1	RC	1988	34	新耐震	街区
111041	洋向台中央公園	洋向台二丁目49-6	7,900.00	2.28	1	W	1992	30	新耐震	街区
111042	小館公園	小名浜君ヶ塚町8	4,000.00	1.88	1	W	1985	37	新耐震	街区
111043	湘南台東公園	湘南台二丁目5-1	2,100.00	20.00	1	RC	1990	32	新耐震	街区
111044	滝尻3号公園	泉町滝尻字下谷地23	10,600.00	45.08	2	RC	2020	2	新耐震	近隣
111045	後宿公園	植田町本町一丁目12	8,000.00	24.45	1	CB	1976	46	診断未了	街区
111046	中岡第一公園	中岡町六丁目3-1	7,800.00	14.02	1	CB	1972	50	診断未了	街区
111047	中岡第二公園	中岡町三丁目2-1	6,000.00	9.60	1	RC	1984	38	新耐震	街区
111048	三ヶ下公園	佐糠町東一丁目9-1	2,500.00	9.00	1	RC	1990	32	新耐震	街区
111049	中迎二丁目公園	錦町中迎二丁目4-1	5,000.00	8.64	1	RC	1982	40	新耐震	街区
111050	中迎四丁目公園	錦町中迎四丁目4-1	2,500.00	6.52	1	RC	1987	35	新耐震	街区
111051	竹の花公園	佐糠町二丁目13-1	3,200.00	6.30	1	CB	1976	46	診断未了	街区
111052	江栗第二公園	錦町江栗一丁目96	3,100.00	6.16	1	RC	1988	34	新耐震	街区
111053	台公園	佐糠町一丁目16-1	3,600.00	9.00	1	W	1988	34	新耐震	街区
111054	小浜渚1号公園	小浜町渚355	600.00	9.00	1	S	2018	4	新耐震	街区
111055	小浜渚2号公園	小浜町渚369	200.00	6.51	1	S	2018	4	新耐震	街区
111056	岩下1号公園	岩間町岩下203	3,200.00	6.51	1	S	2018	4	新耐震	街区
111057	上湯長谷公園	常磐上湯長谷町湯台堂172-3	8,300.00	30.00	1	RC	1993	29	新耐震	街区
111058	草木台一丁目公園	草木台一丁目7	3,100.00	3.57	1	W	1992	30	新耐震	街区
111059	藤原公園	常磐藤原町一本木10-1	2,200.00	2.32	1	RC	1998	24	新耐震	街区

基本情報(別紙)

施設ID	施設名	所在	敷地面積(m ²)	延床面積(m ²)	棟数	主たる建物の情報				公園種別
						構造	建築年	築年数	耐震性能	
111060	下湯長谷公園	常磐下湯長谷町一丁目77	4,300.00	6.20	1	SC	2002	20	新耐震	街区
111061	草木台二丁目公園	草木台二丁目11	3,900.00	0.90	1	W	1992	30	新耐震	街区
111062	草木台四丁目公園	草木台四丁目6-7	1,600.00	0.90	1	W	1992	30	新耐震	街区
111063	草木台南公園	草木台二丁目19	2,600.00	0.90	1	W	1992	30	新耐震	街区
111064	小島第一公園	小島町二丁目1-1	4,900.00	8.64	1	RC	1984	38	新耐震	街区
111065	長町公園	内郷御殿町四丁目64	4,000.00	8.64	1	RC	1984	38	新耐震	街区
111066	スポーツパーク好間	好間町下好間字向山103-3	6,000.00	54.00	1	W	1995	27	新耐震	街区
111067	上好間公園	好間町上好間字新屋敷4-1	3,900.00	27.00	1	S	2008	14	新耐震	街区
111068	久之浜東公園	久之浜町久之浜字東町100	1,500.00	7.00	1	S	2018	4	新耐震	街区
111069	白土公園	平字愛谷町四丁目7-1	13,800.00	38.80	2	CB	1983	39	新耐震	近隣
111070	丹後沢公園	平字旧城跡4-7	32,000.00	32.84	1	RC	1996	26	新耐震	近隣
111071	平中央公園	平字三崎1	15,000.00	24.60	2	RC	2007	15	新耐震	近隣
111072	うすいそ公園	薄磯三丁目15	12,100.00	27.86	2	RC	2017	5	新耐震	近隣
111073	山口公園	平上山口字下大沢2-5	37,000.00	49.10	1	RC	2003	19	新耐震	近隣
111074	吉野谷公園	中央台飯野三丁目1-1	30,000.00	45.10	2	RC	1984	38	新耐震	近隣
111075	走熊公園	中央台鹿島一丁目55-1	27,000.00	31.76	1	RC	1992	30	新耐震	近隣
111076	横町公園	小名浜字蛭川南140-2	10,000.00	23.40	1	RC	1983	39	新耐震	近隣
111077	吹松公園	小名浜字吹松16-19	13,000.00	37.15	1	RC	1999	23	新耐震	近隣
111078	矢田川公園	小名浜林城字日代島20	45,000.00	12.88	1	CB	1992	30	新耐震	近隣
111079	玉露中央公園	泉玉露四丁目9	13,000.00	33.77	1	RC	1992	30	新耐震	近隣
111080	泉ヶ丘中央公園	泉ヶ丘二丁目10-11	10,300.00	30.01	1	RC	1995	27	新耐震	近隣
111081	東田中央公園	東田町二丁目9-7	12,000.00	51.86	1	RC	1993	29	新耐震	近隣
111082	元気の丘公園	南台一丁目20-1	21,500.00	13.23	2	RC	1994	28	新耐震	近隣
111083	観音山公園	常磐湯本町三函314	24,000.00	15.19	1	CB	1972	50	診断未了	近隣
111084	天上田公園	内郷御殿町二丁目59	15,000.00	13.37	2	W	1981	41	診断未了	近隣
111085	館下公園	四倉町字西三丁目2-3	1,000.00	12.58	1	CB	1985	37	新耐震	近隣
111086	豊間公園	平豊間字大作72	82,000.00	1,061.00	6	W	2018	4	新耐震	地区
111087	金山公園	金山町朝日台1	49,000.00	49.90	3	RC	1995	27	新耐震	地区
111088	金成公園	小名浜岩出字フ入1	668,000.00	16.51	2	RC	2010	12	新耐震	
111089	21世紀の森公園	常磐水野谷町竜ヶ沢308	633,000.00	227.18	6	RC	1994	28	新耐震	総合
111090	新舞子浜公園	平藤間字川前63	190,000.00	255.30	8	RC	1995	27	新耐震	風致
111091	三崎公園	小名浜下神白字大作33	596,000.00	448.29	12	LS	1988	34	新耐震	風致
111092	勿来の関公園	勿来町関田長沢地内	247,000.00	374.79	19	W	1988	34	新耐震	風致
111093	御幸山公園	常磐湯本町天王崎121-2	100,000.00	165.44	3	CB	1962	60	診断未了	風致
111094	水石山公園	三和町合戸字内畑280	583,000.00	44.35	4	CB	1928	94	診断未了	風致
111095	新川西緑地	平字長橋町地内	5,000.00	30.24	2	RC	2009	13	新耐震	都市緑地
111096	新川東緑地	平字正内町	16,000.00	35.00	1	RC	1995	27	新耐震	都市緑地
111097	中之作公園	中之作字大畑1-2	3,947.00	3.91	1	RC	1993	29	新耐震	その他
111098	内町公園	内郷内町磐堰106	33,732.00	13.34	1	CB	2000	22	新耐震	その他
111099	丸山公園	常磐藤原町湯ノ岳3	101,200.00	180.11	9	RC	2005	17	新耐震	その他
111100	滝川原児童遊園	遠野町滝字川原140	4,356.00	39.10	2	CB	1974	48	診断未了	児童遊園
111101	湯の岳公園	内郷高野町川平75-5	3,753.00	226.90	3	RC	1977	45	診断未了	その他
111103	湯の岳園地	常磐藤原町湯ノ岳2-55	0.00	12.96	1	W	1980	42	診断未了	
111104	芝山自然公園	三和町上三坂字芝山地内	0.00	35.10	1	RC	1987	35	新耐震	
合計			3,905,688.00	4,853.71	176					

施設カテゴリー		調査年度	令和4年	施設№	161040
施設名称	水環境整備事業(五安地区)施設	所管部	農林水産部	所管課	農地課

基本情報

	所在地	常磐松久須根町手倉1-1			
	地区	常磐	機能類型	公園施設	
	敷地面積	12.12 m ²	土地所有	市所有	
	延床面積	12.12 m ²	建物所有	市所有	
	建築年※	2003 年	構造※	木造	
	築年数※	築 19 年	棟数	1 棟	
	用途地域	市街化調整区域			
	災害リスク	浸水(ため池)			
	避難所	-			

設置目的	既存の農業用ため池の周辺に遊歩道等の親水施設を整備し、自然を保全しながら、市民に水と親しむふれあいの場を提供することを目的とする。					
設置根拠	-					
施設概要						
UDの状況	バリアフリー	EV	多目的WC	○	優先駐車場	スライドドア

※複数棟ある場合は主たる建物の情報を記載

管理・運営情報

運営形態	直営		開館時間	-				
指定管理者名	-		休館日	-				
選定方法	-		利用状況	開館日数	利用者数	利用件数	稼働率	
指定管理期間	-			365日	0人	0件	0%	
職員数	正規	0人	会計年度	0人	再任用	0人	計 0人	※指定管理の場合は、管理者の職員数を記載


財務情報

市の収支 (円) ① (②-③)		▲ 1,362,731		減価償却費 ④		【参考】指定管理者の収支				
収入 (円) ②		0		0 円		収支 (円) A (B-C)		0		
国県支出金		0		面積 1 m ² あたりの負担額		収入 (円) B		0		
使用料等 ア		0		[(① - ④) ÷ 延床面積]		指定管理料		0		
(うち減免額 イ)		0		利用者 1 人あたりの負担額		利用料		0		
その他		0		[(① - ④) ÷ 利用者数]		(うち減免額)		0		
支出 (円) ③		1,362,731		円		自主事業		0		
人に係るコスト		人件費 500,000		円		その他		0		
施設に係るコスト	維持管理	物件費	光熱水費	0	市民1人あたりの負担額		支出 (円) C			
			修繕料	548,390	[(① - ④) ÷ いわき市の人口]		人件費		0	
			委託料※	291,434	4.17 円		物件費	光熱水費	0	
			指定管理料	0	減免割合(%)			修繕料	0	
			賃借料	0	イ ÷ ア			委託料	0	
			その他	22,907	%			賃借料	0	
投資的	工事請負費等	0	※工事関係委託料は工事請負費等を含む		その他	0				

棟情報 (5棟以上ある場合は主要な棟から記載)

№	建物名称	構造	地上階数	地下階数	延床面積 (m ²)	建築年	築年数	耐震性能
1	便所	木造	1	0	12.12	2003	19	新耐震
2								
3								
4								
5								

施設カルテ		調査年度	令和4年	施設№	111006
施設名称	小名浜臨海工業団地(一期)緑地	所管部	産業振興部	所管課	産業みらい課

基本情報										
	所在地	泉町下川字大剣1-6								
	地区	泉	機能類型	公園施設						
	敷地面積	246,715 m ²	土地所有	市所有						
	延床面積	390.21 m ²	建物所有	市所有						
	建築年※	1994 年	構造※	鉄筋コンクリート造						
	築年数※	築 28 年	棟数	6 棟						
	用途地域	工業専用地域								
	災害リスク	浸水(津波)								
	避難所	一時避難所、津波避難場所								
設置目的	工業団地内の生産施設等と団地外の生活圏とを隔て、環境の保全を図るため。									
設置根拠	-									
施設概要	トイレ (3)、管理棟 (2)、展望台									
UDの状況	バリアフリー	○	EV		多目的WC	○	優先駐車場		スライドドア	


※複数棟ある場合は主たる建物の情報を記載

管理・運営情報											
運営形態	委託				開館時間	0:00~24:00					
指定管理者名	-				休館日	なし					
選定方法	-				利用状況	開館日数	利用者数	利用件数	稼働率		
指定管理期間	-					365日	0人	0件	0%		
職員数	正規	0人	会計年度	14人	再任用	0人	計	14人	※指定管理の場合は、管理者の職員数を記載		

財務情報													
市の収支 (円) ① (②-③)			▲ 7,318,000			減価償却費 ④			【参考】指定管理者の収支				
収入 (円) ②			0			3,765,247 円			収支 (円) A (B-C)			0	
国県支出金			0			面積 1 m ² あたりの負担額			収入 (円) B			0	
使用料等 ア			0			[(① - ④) ÷ 延床面積]			指定管理料			0	
(うち減免額 イ)			0			28,403.29 円			利用料			0	
その他			0			利用者 1 人あたりの負担額			(うち減免額)			0	
支出 (円) ③			7,318,000			[(① - ④) ÷ 利用者数]			自主事業			0	
人に係るコスト		人件費	300,000			円			その他			0	
施設に係るコスト	維持管理	物件費	光熱水費	0			市民 1 人あたりの負担額			支出 (円) C			0
			修繕料	0			[(① - ④) ÷ いわき市の人口]			人件費			0
			委託料※	7,018,000			33.93 円			物件費			0
			指定管理料	0			減免割合(%)			光熱水費			0
			賃借料	0			イ ÷ ア			修繕料			0
その他	0			%			委託料			0			
投資的	工事請負費等	0			※工事関係委託料は工事請負費等を含む			賃借料			0		
								その他			0		

棟情報 (5 棟以上ある場合は主要な棟から記載)								
Nº	建物名称	構造	地上階数	地下階数	延床面積 (m ²)	建築年	築年数	耐震性能
1	展望台	鉄筋コンクリート造	3	0	254.27	1994	28	新耐震
2	管理棟 1	木造	1	0	37.26	1994	28	新耐震
3	管理棟 2	木造	1	0	37.3	1993	29	新耐震
4	便所 1	鉄筋コンクリート造	1	0	29.11	1994	28	新耐震
5	便所 2	鉄筋コンクリート造	1	0	15.36	1994	28	新耐震

施設カルテ		調査年度	令和4年	施設№	111007
施設名称	夏井川サイクリング公園	所管部	土木部	所管課	河川課

基本情報										
	所在地	平下大越字北萱野72-1								
	地区	平	機能類型	公園施設						
	敷地面積	12,920.36 m ²	土地所有	市所有						
	延床面積	30.14 m ²	建物所有	市所有						
	建築年※	1998 年	構造※	鉄筋コンクリート造						
	築年数※	築 24 年	棟数	1 棟						
	用途地域	市街化調整区域								
	災害リスク	浸水(洪水、津波)								
	避難所	-								
設置目的	国の「ふるさとの川モデル事業」の指定を受け、河川改修に併せ治水対策の一環として、良好な水辺空間の形成を図るため整備されたもの。									
設置根拠	-									
施設概要	サイクリングロード、ターゲットボードゴルフ場、多目的広場、遊具広場、屋外トイレ									
UDの状況	バリアフリー	○	EV		多目的WC	○	優先駐車場		スライドドア	○


※複数棟ある場合は主たる建物の情報を記載

管理・運営情報											
運営形態	直営					開館時間	-				
指定管理者名	-					休館日	-				
選定方法	-					利用状況	開館日数	利用者数	利用件数	稼働率	
指定管理期間	-										
職員数	正規	0人	会計年度	0人	再任用	0人	計	0人	※指定管理の場合は、管理者の職員数を記載		

財務情報												
市の収支 (円) ① (②-③)			▲ 3,344,290			減価償却費 ④			【参考】指定管理者の収支			
収入 (円) ②			473,184			651,483 円			収支 (円) A (B-C)			0
国県支出金			0			面積 1 m ² あたりの負担額			収入 (円) B			0
使用料等 ア			0			[(① - ④) ÷ 延床面積]			指定管理料			0
(うち減免額 イ)			0			利用者 1 人あたりの負担額			利用料			0
その他			473,184			[(① - ④) ÷ 利用者数]			(うち減免額)			0
支出 (円) ③			3,817,474						自主事業			0
人に係るコスト		人件費		125,000 円					その他			0
施設に係るコスト	維持管理	物件費	光熱水費		138,374	市民 1 人あたりの負担額			支出 (円) C			0
			修繕料		84,700	[(① - ④) ÷ いわき市の人口]			人件費			0
			委託料※		2,482,400	12.23 円			物件費			0
			指定管理料		0	減免割合(%)			光熱水費			0
			賃借料		0	イ ÷ ア			修繕料			0
その他		8,000	%			賃借料			0			
投資的	工事請負費等		979,000		※工事関係委託料は工事請負費等を含む			その他			0	

棟情報 (5 棟以上ある場合は主要な棟から記載)								
№	建物名称	構造	地上階数	地下階数	延床面積 (m ²)	建築年	築年数	耐震性能
1	公共用公衆便所	鉄筋コンクリート造	0	0	30.14	1998	24	新耐震
2								
3								
4								
5								

施設カルテ		調査年度	令和4年	施設№	111008
施設名称	沢帯公園	所管部	土木部	所管課	河川課

基本情報										
	所在地	平下神谷字沢帯103-1								
	地区	平	機能類型	公園施設						
	敷地面積	15,037.33 m ²	土地所有	市所有						
	延床面積	33.15 m ²	建物所有	市所有						
	建築年※	1998 年	構造※	鉄筋コンクリート造						
	築年数※	築 24 年	棟数	1 棟						
	用途地域	市街化調整区域								
	災害リスク	浸水(洪水、津波)								
避難所	-									
設置目的	国の「ふるさとの川モデル事業」の指定を受け、河川改修に併せ治水対策の一環として、良好な水辺空間の形成を図るため整備されたもの。									
設置根拠	-									
施設概要	グラウンド、バスケットコート、ゲートボールコート、屋外トイレ									
UDの状況	バリアフリー	○	EV		多目的WC	○	優先駐車場		スライドドア	○

※複数棟ある場合は主たる建物の情報を記載

管理・運営情報											
運営形態	直営				開館時間	-					
指定管理者名	-				休館日	-					
選定方法	-				利用状況	開館日数	利用者数	利用件数	稼働率		
指定管理期間	-										
職員数	正規	0人	会計年度	0人	再任用	0人	計	0人	※指定管理の場合は、管理者の職員数を記載		

財務情報													
市の収支 (円) ① (②-③)			▲ 1,294,768			減価償却費 ④			【参考】指定管理者の収支				
収入 (円) ②			351,331			530,712 円			収支 (円) A (B-C)			0	
国県支出金			0			面積 1 m ² あたりの負担額			収入 (円) B			0	
使用料等 ア			0			[(① - ④) ÷ 延床面積]			指定管理料			0	
(うち減免額 イ)			0			55,067.27 円			利用料			0	
その他			351,331			利用者 1 人あたりの負担額			(うち減免額)			0	
支出 (円) ③			1,646,099			[(① - ④) ÷ 利用者数]			自主事業			0	
人に係るコスト		人件費		125,000 円		市民 1 人あたりの負担額			その他			0	
施設に係るコスト	維持管理	物件費	光熱水費		134,599		市民 1 人あたりの負担額			支出 (円) C			0
			修繕料		0		[(① - ④) ÷ いわき市の人口]			人件費			0
			委託料※		905,500		5.59 円			物件費			0
			指定管理料		0		減免割合(%)			光熱水費			0
			賃借料		0		イ ÷ ア			修繕料			0
その他		8,000		%			委託料			0			
投資的	工事請負費等		473,000		※工事関係委託料は工事請負費等を含む			賃借料			0		
									その他			0	

棟情報 (5 棟以上ある場合は主要な棟から記載)								
№	建物名称	構造	地上階数	地下階数	延床面積 (m ²)	建築年	築年数	耐震性能
1	公共用公衆便所	鉄筋コンクリート造	1	0	33.15	1998	24	新耐震
2								
3								
4								
5								