

# I 地形・歴史 Topography & History

## 1 地形等

市の北東部に位置しており、北西に猫鳴山や三森山を背負い、東は太平洋に面し、南は夏井川下流の海岸平野に続いて平地区と接している。猫鳴山を源流とする仁井田川は、西部の山地を南流し上柳生付近から東に向きを変えて広い沖積平野をつくり、太平洋に注いでいる。

仁井田川に沿った下流部は優れた農地が広がり、北部は豊かな森林(丘陵地)からなっている。中央部にある高倉山周辺は、三葉虫・アンモナイト等の化石が出土する古生代二畳紀(約2億4千万年前)の貴重な地層で、自然環境保全地区に指定されている。

四倉駅・四倉支所・四倉港を中心として市街地を形成し、郊外部は純農村地帯を形成する。

## 2 歴史

往古に四倉の地名は見当たらず、文正年間(1466)ころ、岩城氏の重臣四倉修理太夫の支配地となったことから、四倉の地名が起ったと言われる。

大野・大浦は、古くは大野郷と称し、鎌倉時代前後には郡内文化の中心地として盛えた(恵日寺、薬王寺)。明徳4年(1393)僧甚恵は、好嶋荘玉山に徳一開山と伝えられる恵日寺を再建した。岩城隆忠は文安4年(1445)薬王寺を真言宗の祈祷所、道場として再建した。

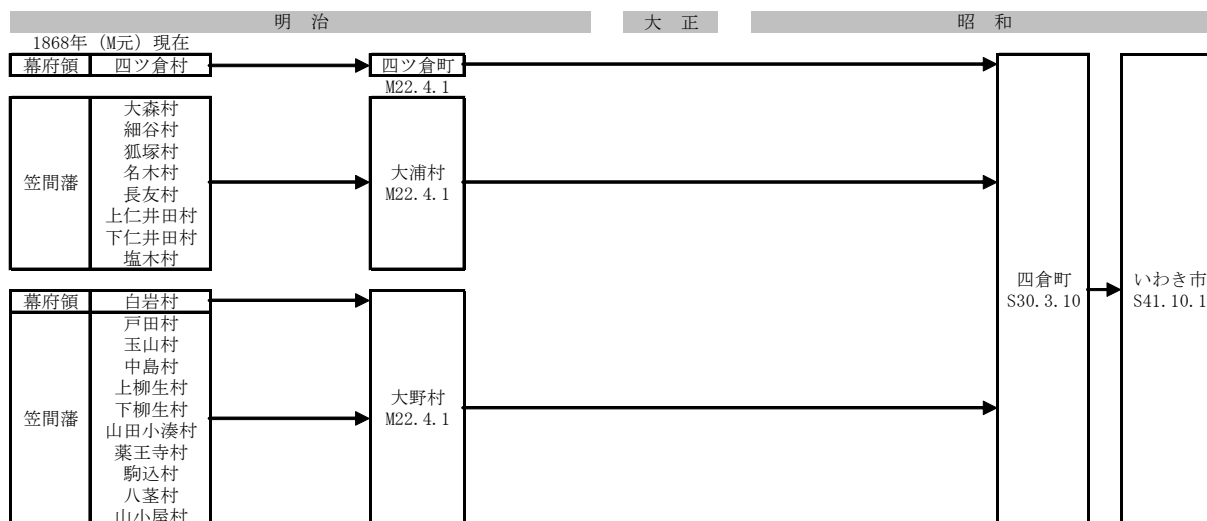
戦国時代までは岩城氏、江戸時代は鳥居氏、内藤氏の所領と続き、延享4年(1747)磐城平藩主内藤氏が延岡に移封されてからは幕領となり、小名浜代官所の支配に属して明治維新を迎えた。また大野・大浦は、寛延2年(1749)笠間藩牧野氏の所領になり、幕末を迎えた。

八茎銅山は昔から知られていたが、寛永2年(1625)ごろ、再発見され採掘された。内藤家時代の末には閉山したが、明治になって再興され、明治末には、ふもとの玉山に2,000余の社宅が建ち隆盛を極めた。

明治40年(1907)磐城セメント(株)四倉工場が設立、八茎銅山から石灰石を買石し、セメントの生産をはじめた。昭和38年住友セメント(株)の系列に入ったが、合理化により撤退した。

(参考文献:「いわき市史」、「新しいいわきの歴史」)

※行政区域の変遷



【昭和 36 年(1961 年)当時の四倉町民のくらし】

テレビ	6.1 世帯に 1 台	電話	8.5 世帯に 1 個
ラジオ	1.6 世帯に 1 台	電灯	1 世帯に 6 灯
医師	町民 1,592 人に 1 人	警察官	町民 2,600 人に 1 人
死亡	1 日 0.4 人	出生	1 日 0.9 人

※ 昭和 35 年(10 月 1 日現在) 世帯数 4,177 世帯、人口 20,808 人

「四倉町勢要覧(昭和 36 年版)」より

【昭和 36 年(1961 年)の四倉町の農業\_作物の作付面積と家畜の飼育頭羽数】

作物名	作付面積 (a)	農家数	家畜名	飼育頭羽数	農家数
水稲	79,795	1,313	乳用牛	168	99
大麦	15,622	1,190	役肉用牛	490	473
小麦	10,686	1,099	馬	217	215
大豆	8,753	1,015	豚	352	238
小豆	2,046	799	めん羊	173	137
じゃがいも	4,016	1,026	山羊	35	33
ねぎ	1,395	854	兎	29	12
きゅうり	837	731	にわとり	8,622	636
たばこ	410	37			

※ 昭和 36 年(2 月 1 日現在)の専業農家 405、第 1 種兼業 407、第 2 種兼業 635

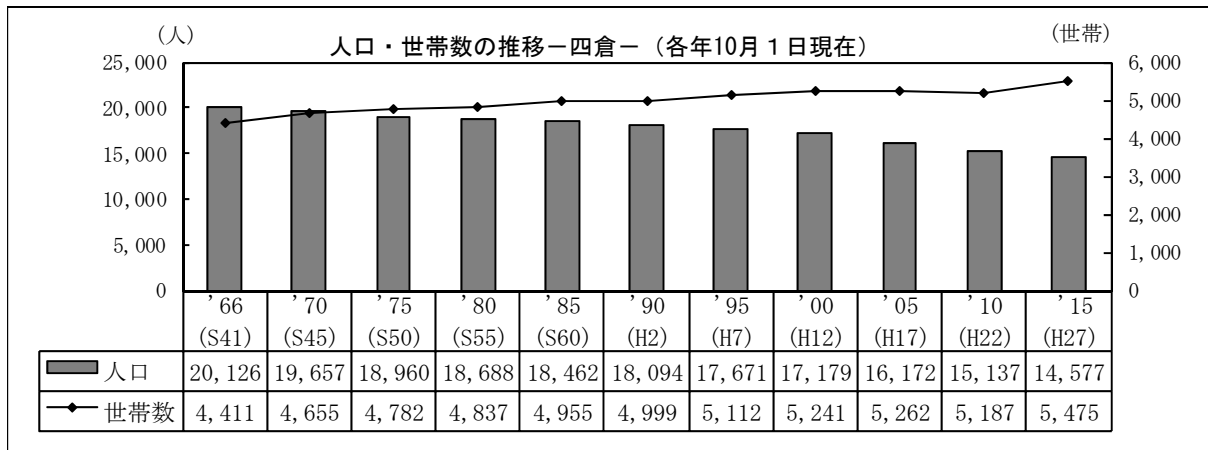
「四倉町勢要覧(昭和 36 年版)」より

## II 統計 Statistics

### 人口・産業等

<p>人口・世帯：14,577人、5,475世帯 (平成27年10月1日現在)</p> <p>年齢別人口：0～14歳人口 1,414人(9.7%) 15～64歳人口 8,055人(55.3%) 65歳以上人口 5,024人(34.5%) (平成27年国勢調査)</p> <p>産業別人口：第1次産業 308人(4.6%) 第2次産業 1,944人(28.9%) 第3次産業 4,148人(61.7%) (平成27年国勢調査)</p>	<p>農業：戸数 541、自給的農家数 206、 販売農家数 335(専業67戸、兼業268戸) (平成27年2月1日現在)</p> <p>漁業：漁業経営体数25、漁業就労者69人(平成20年) 漁獲高 0 t、0 円(平成25年)</p> <p>工業：従業者数 843人、事業所数 28事業所、 製造品出荷額等 1,279,330万円(平成26年)</p> <p>商業：<u>卸売業</u> 事業所数 18事業所、従業者数 98人、 年間商品販売額 433,577万円</p> <p><u>小売業</u> 事業所数 114事業所、従業者数 600人、 年間商品販売額 1,076,930万円 (平成26年)</p>
--	--

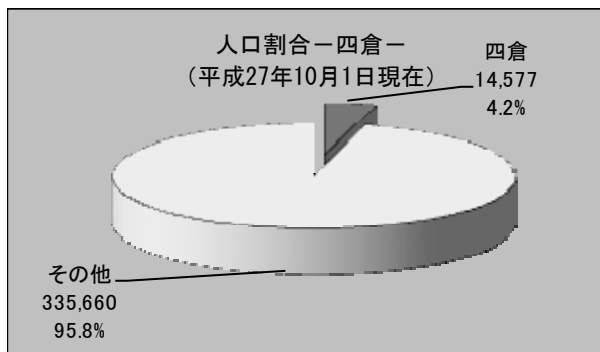
### 1 人口・世帯数



「いわき市の人口」より

※表中の人口には年齢不詳も含む

#### 【いわき市に占める四倉地区の人口の割合】



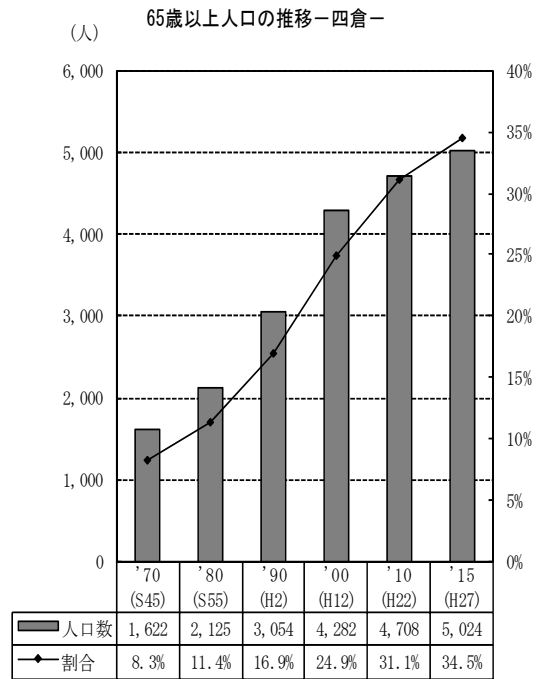
## 2 町名別人口・世帯数

地区・町名		'95 (H7)	'00 (H12)	'05 (H17)	'10 (H22)	'15 (H27)	伸率'15/'95
四倉地区計	世帯数	5,112	5,241	5,262	5,187	5,475	0.07
	人口	17,671	17,179	16,172	15,137	14,577	▲ 0.18
四倉町	世帯数	2,804	2,854	2,833	2,768	2,852	0.02
	人口	8,773	8,516	7,947	7,363	7,061	▲ 0.20
四倉町上仁井田	世帯数	873	942	992	1,008	1,185	0.36
	人口	2,946	3,086	3,015	2,962	3,096	0.05
四倉町塩木	世帯数	41	40	44	46	45	0.10
	人口	179	164	151	155	126	▲ 0.30
四倉町下仁井田	世帯数	111	114	108	111	112	0.01
	人口	758	745	708	680	640	▲ 0.16
四倉町細谷	世帯数	173	170	168	153	187	0.08
	人口	632	598	551	488	516	▲ 0.18
四倉町大森	世帯数	74	72	74	82	84	0.14
	人口	318	291	291	280	241	▲ 0.24
四倉町狐塚	世帯数	274	254	252	238	226	▲ 0.18
	人口	944	846	750	692	620	▲ 0.34
四倉町名木	世帯数	35	35	36	38	40	0.14
	人口	144	139	131	131	124	▲ 0.14
四倉町長友	世帯数	68	71	72	71	68	0.00
	人口	313	280	259	249	222	▲ 0.29
四倉町戸田	世帯数	79	104	92	78	76	▲ 0.04
	人口	381	350	323	288	262	▲ 0.31
四倉町白岩	世帯数	43	45	47	44	42	▲ 0.02
	人口	183	187	170	149	129	▲ 0.30
四倉町中島	世帯数	43	44	46	45	52	0.21
	人口	160	154	165	139	137	▲ 0.14
四倉町玉山	世帯数	195	189	184	191	200	0.03
	人口	752	670	625	576	525	▲ 0.30
四倉町山田小湊	世帯数	48	50	50	51	52	0.08
	人口	189	182	173	161	152	▲ 0.20
四倉町薬王寺	世帯数	29	30	31	32	35	0.21
	人口	107	108	104	103	92	▲ 0.14
四倉町下柳生	世帯数	27	32	32	36	37	0.37
	人口	105	110	112	100	84	▲ 0.20
四倉町上柳生	世帯数	26	25	26	32	31	0.19
	人口	99	97	100	95	88	▲ 0.11
四倉町駒込	世帯数	111	113	118	110	100	▲ 0.10
	人口	465	449	406	371	326	▲ 0.30
四倉町八茎	世帯数	35	34	35	32	28	▲ 0.20
	人口	141	126	120	87	74	▲ 0.48
四倉町上岡	世帯数	23	23	22	21	23	0.00
	人口	82	81	71	68	62	▲ 0.24

「いわき市の人口」「国勢調査報告」より

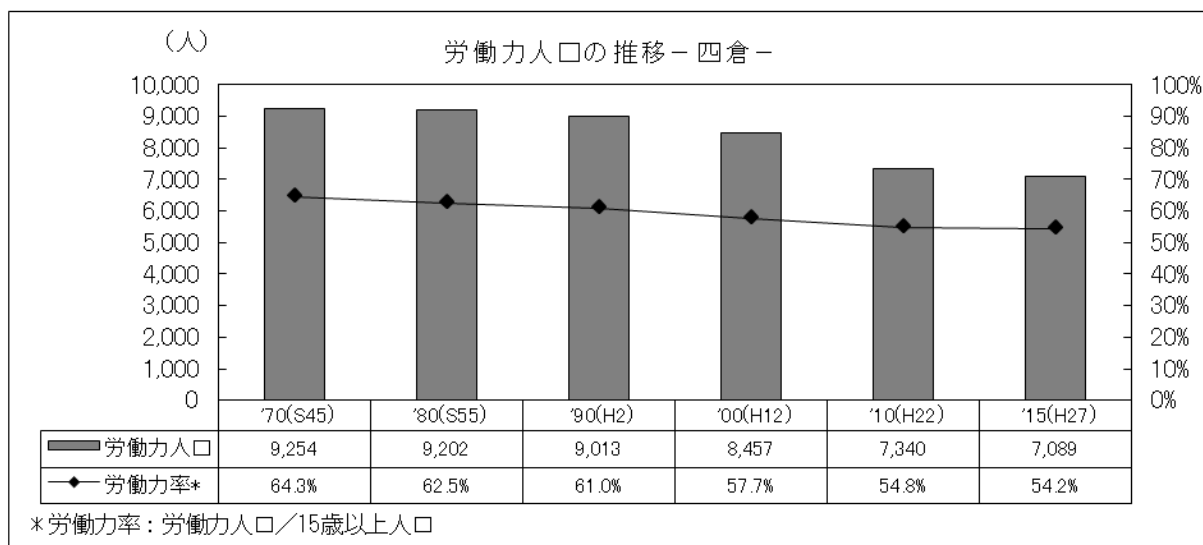
### 3 年齢別人口

四倉	'70 (S45)	'80 (S55)	'90 (H2)	'00 (H12)	'10 (H22)	'15 (H27)
総数	19,657	18,688	18,094	17,179	15,137	14,577
0-4	1,457	1,211	960	693	438	398
5-9	1,792	1,332	1,112	814	564	445
10-14	2,011	1,415	1,255	1,009	702	571
15-19	1,860	1,466	1,142	1,004	720	640
20-24	1,244	1,067	861	805	560	480
25-29	1,158	1,283	973	802	627	598
30-34	1,373	1,302	1,065	837	720	588
35-39	1,644	1,168	1,297	969	753	714
40-44	1,534	1,272	1,305	1,104	834	774
45-49	1,289	1,529	1,133	1,285	950	806
50-54	993	1,435	1,193	1,295	1,047	981
55-59	881	1,185	1,426	1,098	1,244	1,148
60-64	797	898	1,318	1,181	1,241	1,326
65-69	654	765	1,067	1,283	1,061	1,264
70-74	439	658	791	1,120	1,039	1,049
75-79	328	389	597	863	1,068	947
80-84	125	203	382	549	817	876
85歳以上	76	110	217	467	723	888
不詳				1	29	84



各年国勢調査より

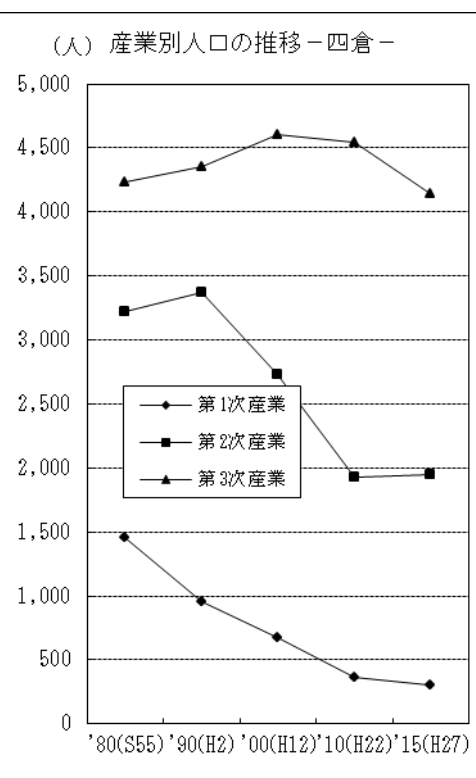
## 4 労働力人口



「いわき市統計書」より

## 5 産業別人口

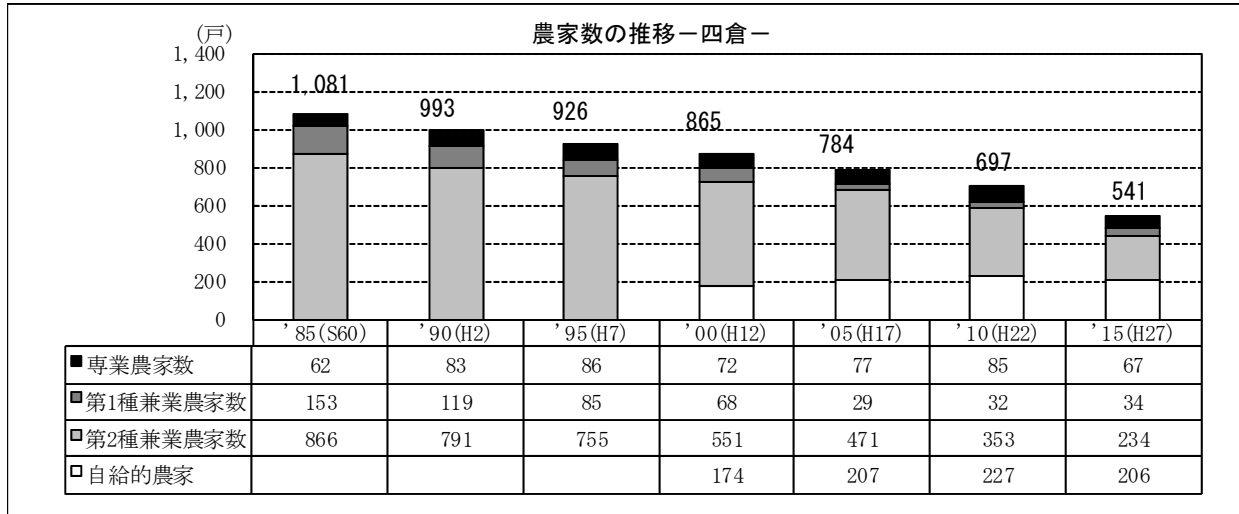
四倉 (単位：人)	'80(S55)	'90(H2)	'00(H12)	'10(H22)	'15(H27)
第1次産業	1,461	959	675	364	308
第2次産業	3,219	3,368	2,735	1,926	1,944
第3次産業	4,231	4,356	4,605	4,547	4,148
農業・林業	1,060	799	594	312	284
漁業	401	160	81	52	24
鉱業・採石業・砂利採取業	174	76	56	21	17
建設業	1,104	973	958	679	905
製造業	1,941	2,319	1,721	1,226	1,022
電気、ガス、熱供給、水道業	100	56	64	61	97
情報通信業	...	...	...	62	58
運輸業・郵便業	...	...	...	377	334
卸売業・小売業	1,684	1,544	1,476	1,061	952
金融業・保険業	139	211	158	101	81
不動産業・物品賃貸業	16	22	37	70	75
学術研究、専門・技術サービス業	...	...	...	131	178
宿泊業・飲食サービス業	...	...	...	298	318
生活関連サービス業・娯楽業	...	...	...	336	258
教育・学習支援業	...	...	...	241	206
医療・福祉	...	...	...	897	916
複合サービス事業	...	...	...	50	57
サービス業 (他に分類されないもの)	1,519	1,808	2,181	390	498
公務 (他に分類されるものを除く)	173	152	158	122	120
分類不能の産業	-	15	6	350	322
計	8,911	8,698	8,021	6,837	6,722



「いわき市統計書」、平成 27 年国勢調査より

## 6 農業

### (1) 農家数



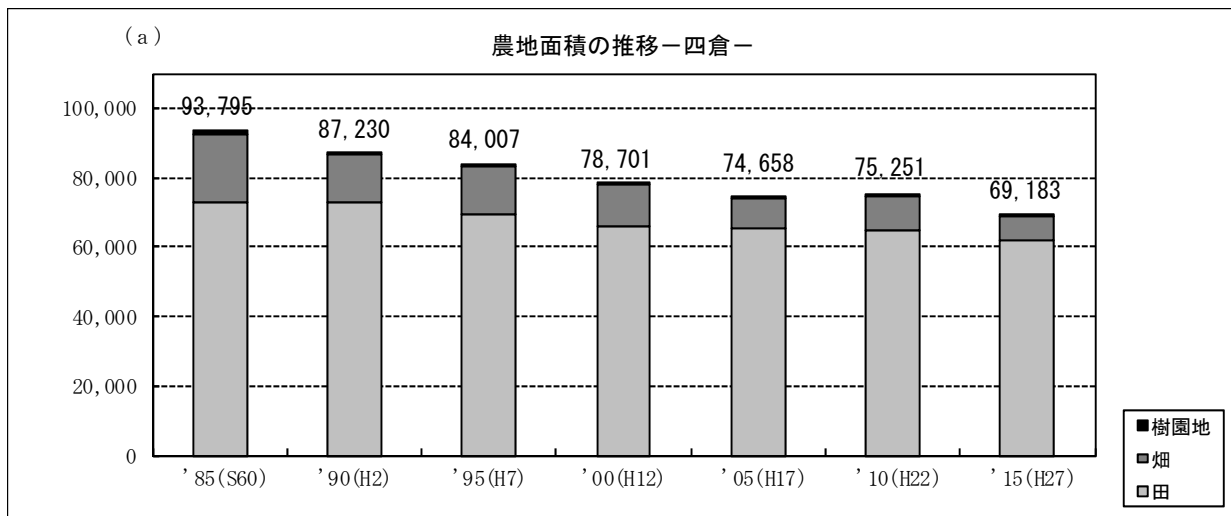
「いわき市の農業」より

### (2) 農地面積

四倉		'85(S60)	'90(H2)	'95(H7)	'00(H12)	'05(H17)	'10(H22)	'15(H27)
田	農家数(戸)(経営体)	1,056	972	906	839	576	465	332
	面積(a)	72,959	72,609	69,234	66,172	65,280	64,863	62,068
	うち作付けしなかった面積(a)	5,512	8,673	3,602	...	4,697	2,718	2,602
畑	農家数(戸)(経営体)	954	839	781	691	486	404	263
	面積(a)	19,751	14,071	14,055	11,833	8,786	9,662	6,761
	うち作付けしなかった面積(a)	1,917	3,076	4,331	...	2,915	4,007	2,620
樹園地	農家数(戸)(経営体)	66	30	45	40	33	26	24
	面積(a)	1,085	550	718	696	592	726	354
合計	農家数(戸)(経営体)	1,081	993	926	865	784	697	337
	面積(a)	93,795	87,230	84,007	78,701	74,658	75,251	69,183

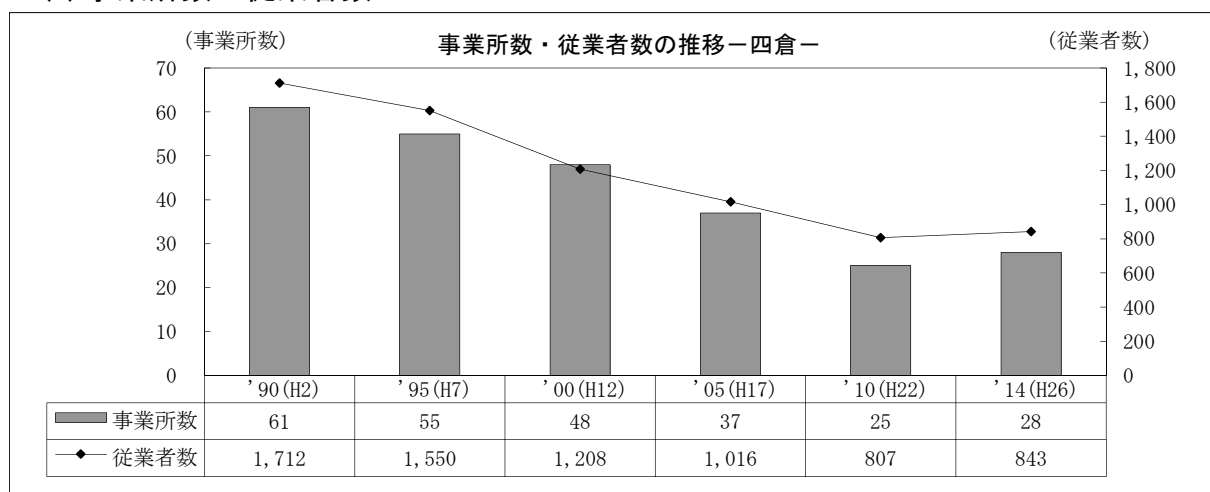
\*平成27年は農業経営体数

「いわき市の農業」、「いわき市統計書」より



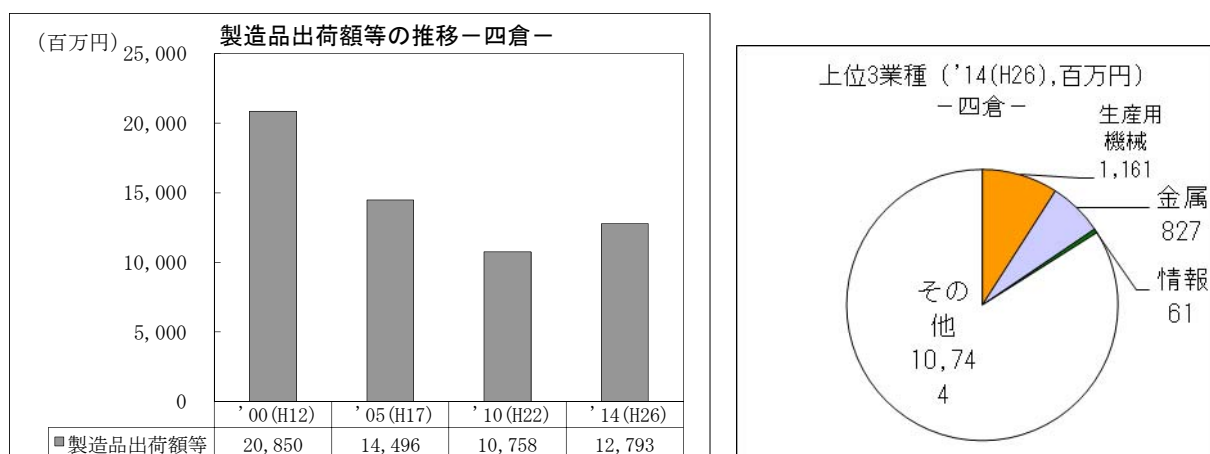
## 7 工業

### (1) 事業所数・従業者数



「いわき市統計書」より

### (2) 製造品出荷額等



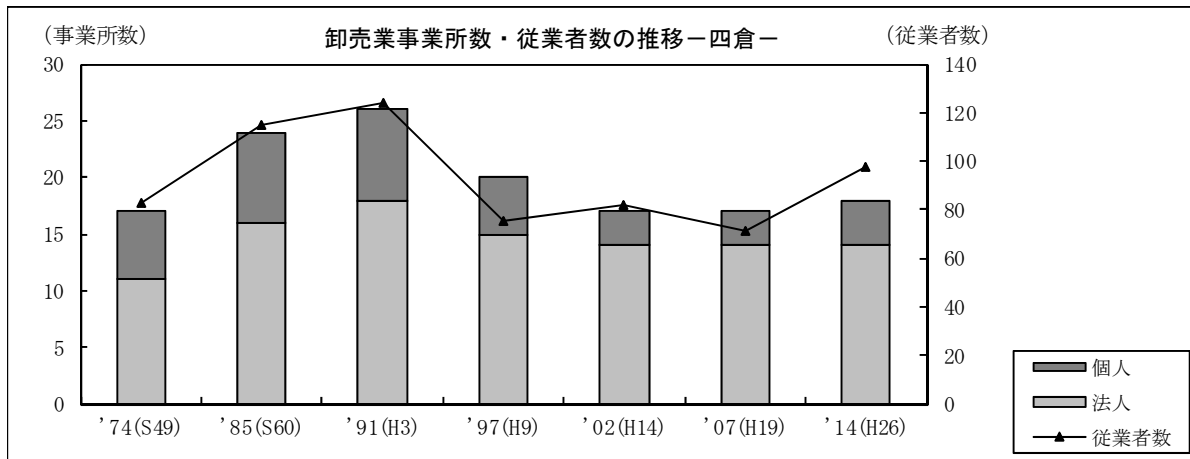
「いわき市統計書」より



## 8 商業

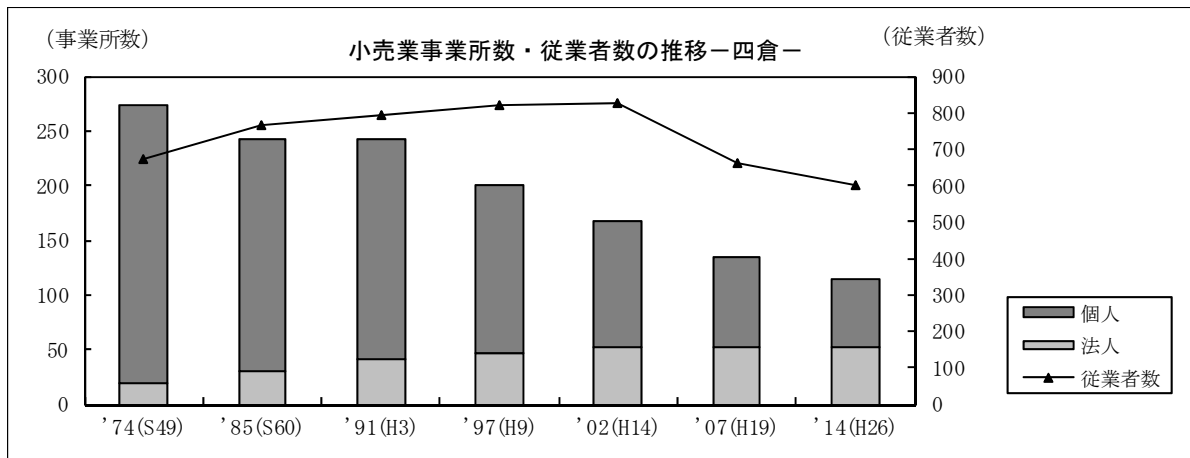
### (1) 卸売業

	'74 (S49)	'85 (S60)	'91 (H3)	'97 (H9)	'02 (H14)	'07 (H19)	'14 (H26)
事業所数	17	24	26	20	17	17	18
法人	11	16	18	15	14	14	14
個人	6	8	8	5	3	3	4
従業者数	83	115	124	75	82	71	98
年間商品販売額(万円)	97,371	625,630	755,832	314,995	313,766	296,292	433,577



### (2) 小売業

	'74 (S49)	'85 (S60)	'91 (H3)	'97 (H9)	'02 (H14)	'07 (H19)	'14 (H26)
事業所数	274	248	243	200	167	135	114
法人	19	30	41	46	53	53	53
個人	255	213	202	154	114	82	61
従業者数	675	768	795	822	828	664	600
売場面積 (㎡)	9,959	10,216	9,946	10,029	10,787	10,544	9,327
年間商品販売額(万円)	296,284	849,928	1,087,318	1,291,976	1,225,805	1,044,383	1,076,930



※'14 (H26) については、年間商品販売額及び売場面積は報告があった事業所のみ計、それ以外は調査対象事業所の計である。

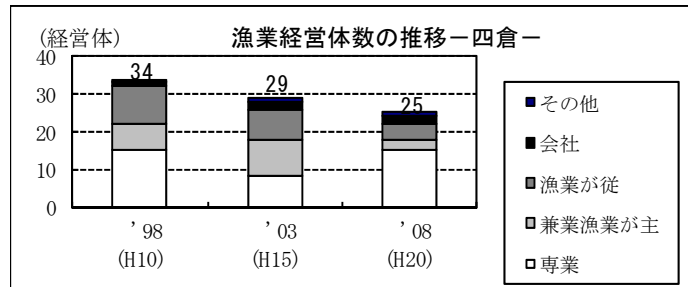
「いわき市統計書」、「いわき市の商業」より

## 9 漁業

### (1) 漁業経営体数

漁港		'98 (H10)	'03 (H15)	'08 (H20)	
四倉	個人	専業	15	8	15
		兼業漁業が主	7	10	3
		漁業が従	10	8	4
	会社	1	2	2	
	その他	1	1	1	

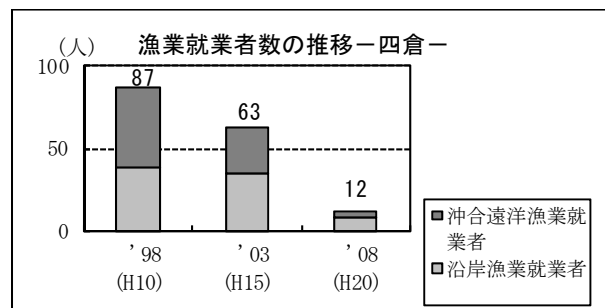
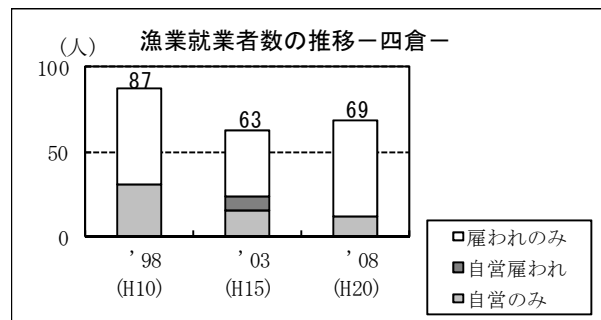
「いわき市統計書」より



### (2) 漁業就労者状況

漁港		'98 (H10)	'03 (H15)	'08 (H20)
四倉	自営のみ	31	16	12
	自営雇われ	-	8	-
	雇われのみ	56	39	57
	沿岸漁業就業者	39	35	9
	沖合遠洋漁業就業者	48	28	3
	合計	87	63	12

「いわき市統計書」より



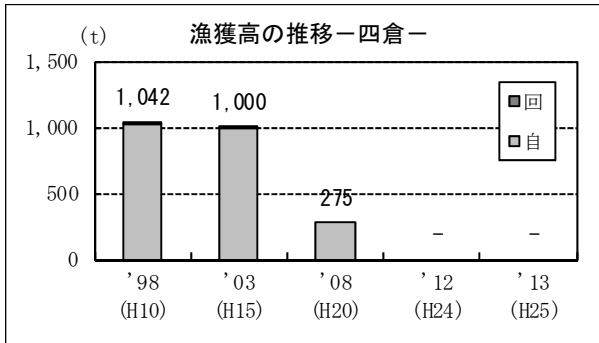
### (3) 漁獲高

漁港		'98 (H10)	'03 (H15)	'08 (H20)	'12 (H24)	'13 (H25)
四倉港	数量	自	1,018	998	275	-
		回	24	2	-	-
		計	1,042	1,000	275	-
	金額	自	264	170	96	-
		回	16	2	-	-
		計	280	172	96	-

#### 【魚種別水揚高(平成23年次属地)】

- 四倉港水揚高  
 1位：タコ類 (6 t)  
 2位：イカ類 (6 t)  
 3位：カレイ類 (5 t)  
 平成24年版「いわきの水産」より

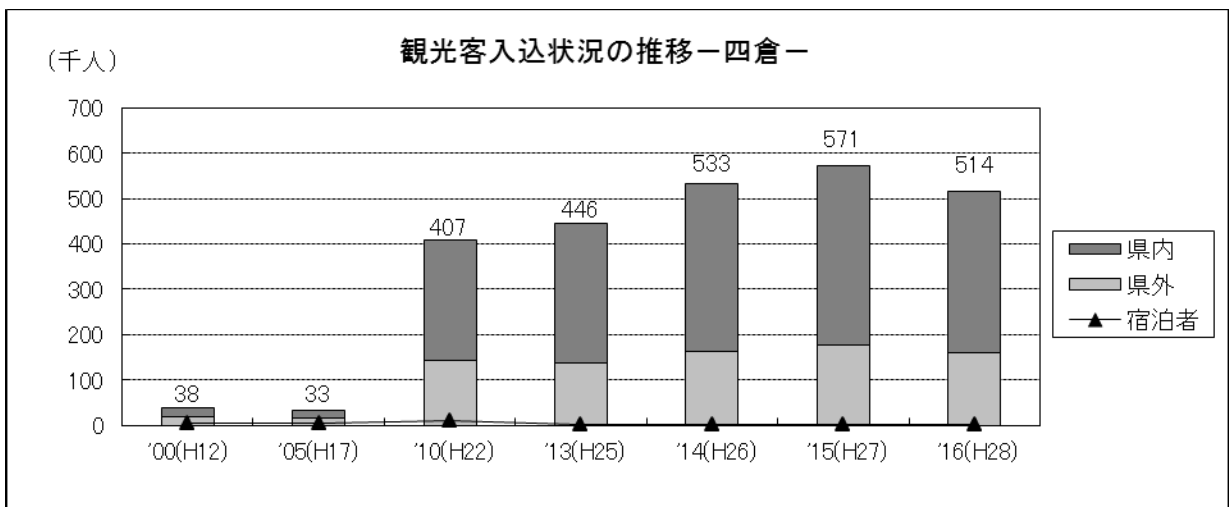
数量(t)、金額(百万円)、自：自船、回：回船



「いわき市統計書」より

### 10 観光

観光客入込状況 (単位：人)	'00 (H12)	'05 (H17)	'10 (H22)	'13 (H25)	'14 (H26)	'15 (H27)	'16 (H28)
道の駅よつくら港	県外	-	-	91,746	129,673	156,824	163,281
	県内	-	-	214,072	302,574	365,923	380,989
	宿泊者	-	-	-	-	-	-
四倉海水浴場	県外	18,758	15,952	49,816	6,564	5,067	13,298
	県内	19,137	16,614	51,851	6,831	5,273	13,841
	宿泊者	3,790	3,258	10,167	1,340	1,034	2,714
計	県外	18,758	15,952	141,562	136,237	161,891	176,579
	県内	19,137	16,614	265,923	309,405	371,196	394,830
	宿泊者	3,790	3,258	10,167	1,340	1,034	2,714



「いわき市統計書」より

## その他

### 四倉

文教施設			
幼稚園(*1)	市立 4(86人)	病院(*10)	1(病床数214)
小学校(*1)	市立 4(539人)	診療所(*10)	12(病床数19)
中学校(*1)	市立 2(324人)	歯科診療所(*10)	6
高校(*1)	県立 1(198人)	ホテル(*10)	0
保育所(保育園)(*2)	2	旅館(*10)	8(客室数104)
公民館(*3)	3	飲食店(*11)	90
集会所(*4)	25(公有6、地域19)	金融機関(*12)	4
公園(*5)	都市公園 2(0.34ha) その他の公園 13(0.43ha)	農協支店(*12)	2
警察(*6)	交番 1	公営住宅(*13)	11 団地(582戸) [市営 9(507戸)、県営 2(75戸)]
消防(*7)	分署 1	大規模小売店(*14)	1(店舗面積 1,000 m <sup>2</sup> 超)
郵便局(*8)	5(うち簡易局 2)	自主防災会(*15)	30(4,658世帯)
文化財(*9)	国指定 4、県指定 5、市指定 11	認可地縁団体(*16)	1団体

(\*1) 平成29年5月1日現在 教育委員会教育政策課

(\*2) 平成29年4月1日現在 「いわき市の保健福祉・子育て支援」より

(\*3) 平成29年5月1日現在 教育委員会教育政策課資料より

(\*4) 平成29年4月1日現在 地域振興課等

(\*5) 平成29年8月1日現在 公園緑地課

(\*6) 各警察署公式ホームページより

(\*7) 平成29年度「いわき市の消防」より

(\*8) 日本郵政株式会社公式ホームページより

(\*9) 平成29年5月現在 文化・スポーツ室文化振興課

(\*10) 平成29年8月1日現在 保健所

(\*11) 平成29年11月13日現在 保健所

(\*12) 平成28年10月17日現在 会計室

(金融機関は銀行、信用金庫、信用組合、労働金庫、漁協)

(\*13) 平成29年8月1日現在 住宅営繕課[市営]

平成29年8月1日現在 いわき建設事務所[県営]

(\*14) 平成29年8月1日現在 商業労政課

(\*15) 平成29年8月1日現在 危機管理課

(\*16) 平成29年8月1日現在 地域振興課

## 1 幼稚園

学校名	所在地	学級数	園児数	教員数
市立四倉第一幼稚園	四倉町字西4-3-3	3	44	8
市立四倉第二幼稚園	四倉町狐塚字松橋65	2	27	4
市立四倉第三幼稚園	四倉町玉山字林崎5	2	10	4
市立四倉第四幼稚園	四倉町駒込字広畑20-2	2	5	4
計		4	9	20

平成29年5月1日現在 教育委員会教育政策課資料より

## 2 保育所(保育園)

施設の種類	施設名	所在地	定員
保育所(保育園)	四倉保育所	四倉町字五丁目8-8	100
	三宝保育園	四倉町下仁井田字北追切19	120
計	2		220

平成29年4月1日現在 「平成29年度 いわき市の保健福祉・子育て支援」より

### 3 学校

#### (1) 小学校

学校名	所在地	学級数	児童数	教職員数
市立四倉小学校	四倉町字西四丁目3-3	13	302	18
市立大浦小学校	四倉町狐塚字松橋20	8	176	15
市立大野第一小学校	四倉町玉山字林崎5	4	39	11
市立大野第二小学校	四倉町駒込字広畑11	3	22	10
計		4	28	54

#### (2) 中学校

学校名	所在地	学級数	生徒数	教職員数
市立四倉中学校	四倉町字東一丁目65	11	278	23
市立大野中学校	四倉町玉山字御城204	3	46	10
計		2	14	33

#### (3) 高等学校

学校名	所在地	学科	生徒数	教職員数
県立四倉高等学校	四倉町字五丁目4	普通	198	37

平成 29 年 5 月 1 日現在 教育委員会教育政策課資料より

### 4 公民館・集会所

#### (1) 公民館

公民館名	所在地	公民館名	所在地
四倉公民館	四倉町字東一丁目50	大浦公民館	四倉町狐塚字小橋89
大野公民館	四倉町山田小湊字方礼31		

#### (2) 集会所

##### 公有財産

集会所名	所在地	摘要	集会所名	所在地	摘要
四倉町梅ヶ丘集会所	四倉町梅ヶ丘17	住宅	四倉十三区集会所	四倉町字六丁目5	地域
四倉町梅ヶ丘南集会所	四倉町梅ヶ丘南3	住宅	本町集会所	四倉町字西三丁目13-1	地域
和具団地集会所	四倉町字和具4-1	住宅	梅ヶ丘集会所	四倉町字梅ヶ丘134	建設
四倉集会所	四倉町字五丁目27-1	地域			

住宅:市住宅営繕課所管  
地域:市地域振興課所管

建設:県いわき建設事務所所管

## 地域財産

集会所名	所在地	集会所名	所在地
田戸農事集会所	四倉町田戸字田戸76	袖玉山構造改善センター	四倉町玉山字屋敷前87-2
15区会館	四倉町六丁目125-2	中島構造改善センター	四倉町中島字反町31
下仁井田会館	四倉町下仁井田字樋向116	柳生構造改善センター	四倉町上柳生字沖ノ宮8-2
下仁井田道庭部落集会所	四倉町下仁井田字道庭176	上岡研修集会施設	四倉町上岡字宮下63-2
長友集会所	四倉町長友字五反田1-1	駒込生活改善センター	四倉町駒込字馬場88-1
上仁井田会館	四倉町上仁井田字折敷田6	白岩多目的集会所	四倉町白岩字原5-1
名木集会所	四倉町名木字仲ノ内3	玉山会館	四倉町玉山字牧ノ下34
細谷集会所(神庁)	四倉町細谷字弁天前39	戸田構造改善センター	四倉町戸田字稲荷作71-2
八茎公民館	四倉町八茎字堀内6-2	山田小湊集会所	四倉町山田小湊字反沼35
薬王寺公民館	四倉町薬王寺字玉広44-2		

## 5 警察・消防

	警察・消防署名	所在地		警察・消防署名	所在地
交	いわき中央警察署 四倉交番	四倉町字五丁目30	消	平消防署四倉分署	四倉町字東四丁目132-1

交:交番、消:消防署

## 6 福祉施設等

施設の種別	施設名	所在地	定員
特別養護老人ホーム (介護老人福祉施設)	楽寿荘	四倉町上仁井田字横川67	110
老人保健施設 (介護老人保健施設)	ヒーリングホーム四倉	四倉町下仁井田字南追切23	100
	しろがねの里	四倉町字東一丁目54	21
認知症対応型共同生活介護 (グループホーム)	大地の家	四倉町字西三丁目12-15	9
老人福祉センター	四倉老人福祉センター	四倉町字西四丁目108	50
障害福祉サービス (就労継続支援B型)	ななえ	四倉町東二丁目116-2	20
障害福祉サービス (生活介護)	のほら	四倉町大森字民野町45	30
グループホーム	キルデン四倉	四倉町西四丁目117 メゾンコーサー101・102	4
	きずな	四倉町東二丁目116-1	6
	ぼっぼ	四倉町西四丁目33-3	4
放課後児童クラブ	四倉やまかぜ児童クラブ	四倉小学校 余裕教室	42
	四倉うみかぜ児童クラブ	四倉小学校 敷地内	43
	大浦ののかぜ児童クラブ	大浦小学校 余裕教室	35

平成29年4月1日現在「平成29年度 いわき市の保健福祉・子育て支援」より

※放課後児童クラブのみ児童数を記載

## 7 土地利用・地価

### (1) 土地利用

地区・町名								(㎡)
	田	畑	宅地	山林	原野	雑種地	その他(鉱泉地、沼池、牧場、ゴルフ場、鉄軌道)	合計
四倉地区	7,383,338	3,416,838	3,261,162	18,395,525	644,462	1,238,365	15,737,156	50,076,846
四倉町	299,090.82	374,298.19	1,270,358.79	801,431.61	99,366.40	161,769	3,902,488	6,908,802
四倉町上仁井田	176,218.75	108,619.74	505,442.05	83,486.38	10,390.90	109,063	453,110	1,446,331
四倉町塩木	358,751.00	40,222.00	32,344.27	6,355.00	1,273.00	2,248	126,150	567,344
四倉町下仁井田	436,504.19	52,496.97	131,097.23	9,265.27	21,770.53	14,162	352,302	1,017,599
四倉町細谷	448,656.17	428,183.87	321,754.28	72,195.91	320.00	66,189	234,431	1,571,730
四倉町大森	396,455.01	113,603.90	67,664.80	129,551.00	12,757.00	9,362	157,986	887,380
四倉町狐塚	599,806.67	236,617.09	167,846.83	41,642.00	1,099.00	15,240	186,655	1,248,907
四倉町名木	256,733.21	57,932.00	36,462.65	306,983.98	1,719.00	2,563	83,331	745,725
四倉町長友	528,278.00	139,322.00	81,908.15	535,499.26	10,910.00	2,782	191,481	1,490,180
四倉町戸田	848,984.91	136,853.00	86,860.94	457,101.50	6,141.00	7,165	284,297	1,827,403
四倉町白岩	310,877.86	141,444.04	54,747.35	1,940,809.74	22,204.13	6,641	2,465,890	4,942,614
四倉町中島	195,166.49	16,785.15	55,754.68	737,639.17	36,453.00	8,593	284,229	1,334,620
四倉町玉山	692,287.80	372,517.98	173,700.94	3,902,961.57	8,536.00	418,851	3,075,082	8,643,937
四倉町山田小湊	421,244.30	97,021.00	52,097.42	951,598.89	19,656.00	18,312	290,629	1,850,559
四倉町薬王寺	203,527.00	82,920.00	27,500.43	519,206.15	7,505.75	14,371	211,545	1,066,576
四倉町下柳生	194,215.00	112,125.71	26,582.28	1,069,244.00	9,881.00	1,369	128,122	1,541,539
四倉町上柳生	106,124.00	149,658.76	23,518.16	80,909.00	17,475.00	1,599	368,296	747,580
四倉町駒込	579,765.24	470,848.01	98,185.73	3,303,865.83	133,833.61	68,796	759,685	5,414,980
四倉町八茎	176,994.00	181,264.65	29,151.76	1,766,477.00	99,351.00	305,503	1,933,119	4,491,861
四倉町上岡	153,657.98	104,103.46	18,183.51	1,679,301.60	123,819.45	3,786	248,328	2,331,180

平成29年8月現在 平成29年度市資産税課資料より

※合計面積は地域の実際の面積には一致しない。非課税地は雑種地を含む。

### (2) 地価

所在地	(円/㎡)				
	'13(H25)	'14(H26)	'15(H27)	'16(H28)	'17(H29)
四倉町字五丁目105 (*)	28,900	-	-	-	-
四倉町字東3丁目136番7外 (*)	-	-	-	34,800	36,000
四倉町字梅ヶ丘2-2 (*)	27,300	28,000	29,800	32,500	34,400
四倉町字西四丁目7-14	29,500	30,500	32,500	36,500	39,000
四倉町字東三丁目20-1 (*)	31,400	31,400	32,400	34,500	38,000
四倉町上仁井田字松葉46-17 (*)	33,900	34,900	37,800	42,300	44,300
四倉町上仁井田字松葉46-17	-	35,900	40,000	43,600	44,700
四倉町上仁井田字鱧沼2 (*)	-	-	-	-	13,300
四倉町狐塚字川田1-3外 (*)	16,300	16,400	16,600	16,900	16,900
四倉町玉山字林崎72	14,100	14,200	14,400	-	-
四倉町中島字中島10-1	-	-	-	14,000	14,000

(\*)は、各年1月1日現在の地価公示 国土交通省土地・水資源局地価調査課

無印は、各年7月1日現在の基準地価 福島県企画調整部土地・水調整課

## 8 交通

### (1) 自動車交通量

(台)

路線名	観測地地点名	平成22年	平成27年	路線名	観測地地点名	平成22年	平成27年
常磐自動車道	いわき中央IC間～ いわき四倉IC間	2,922	8,922	小野四倉線	四倉町 薬王寺字割田	4,408	5,231
〃	いわき四倉IC間～ 広野IC間	2,951	9,920	〃	四倉町字田戸前	2,259	3,950
一般国道6号	下仁井田字北追切	17,931	21,038	八茎四倉線	四倉町玉山字炭釜	358	446
いわき浪江線	白岩字保木田	4,609	7,182				

全国道路・街路交通情勢調査(道路交通センサス)より  
 自動車交通量調査: 上り下り交通量の合計12時間調査(午前7時～午後7時)  
 [調査日 平成22年: 9～11月の平日中、平成27年: 10月の平日中]

### (2) 駅乗車人員

(1日平均、単位: 人)

	'85(S60)	'90(H2)	'95(H7)	'00(H12)	'05(H17)	'10(H22)	'15(H27)
JR四ツ倉駅	1,740	1,553	1,444	1,175	930	806	657

「いわき市統計書」より

## 9 地域づくり団体

団体名/代表名	所在地(住所)	活動目的・内容	会員数
四倉ふれあい市民会議 /川崎 憲正	四倉町字五丁目218-1 チャイルドハウスふくまる内	<ul style="list-style-type: none"> <li>四倉地区グランドデザインの見直し</li> <li>いわき凧揚げ大会</li> <li>NPO法人よつくらぶと連携した地域間交流事業</li> </ul>	60名 4団体 26企業

平成29年度市地域振興課、各支所より



## 10 地域資源

### (1) 自然

#### 山

三森山(656.2m) 猫鳴山(820m) 高倉山(295m) 勝賀岩(白岩) 八茎鉱山(黄銅鉱、磁鉄鉱、灰重石)

#### 川・海岸

仁井田川(25,525m) 逢瀬の滝(八茎) 仁井田浦(横川の蛇行や海との通水閉塞の地形の名残が珍しく、風光明媚なただずまいをみせている。)

#### 植物・花

・市保存樹木：ケヤキ(上仁井田字鬼越) クロマツ(四倉町字西二丁目) イチョウ(四倉町・犬突不動尊) シダレザクラ(下柳生・柳生院) フジ(四倉町字西四丁目・四倉町商工会) ハマゴウ ハマボウフウ(四倉海岸・仁井田海岸)

#### 動物

メジロ ヤマガラ ホオジロ ウグイス シジュウカラ アカゲラ(四倉町玉山・野鳥の森) ウグイ(仁井田川)

### (2) 施設

#### 温泉・鉱泉

白岩鉱泉(酸性明ばん冷泉) 玉山鉱泉(単純炭酸泉) 舞子鉱泉(含塩化土類食塩泉) 仁井田浦温泉

#### 海水浴場

四倉海水浴場

#### 観光・文化施設

四倉図書館 道の駅よつくら港  
ワンダーファーム

#### スポーツ・レクリエーション施設

四倉市民運動場(休止中) 井上記念体育館  
仁井田運動場

#### 遺跡、史跡、街並み

白岩堀ノ内館遺跡(城郭・堀切、白岩) 大猿田遺跡(土師器・須恵器・石器、中島) 戸田条里遺跡(縄文土器・弥生土器・石器・鉄器・自然遺体) 玉山古墳(弥生土器) 御城古墳群 タタラ山遺跡(土壘・郭・堀切、玉山) 大久保F遺跡(土師器・須恵器、駒込) 地引洞窟(縄文土器・弥生土器・骨角器、五丁目)

### (3) ひと・もの

#### 工芸品

陶芸品岩城焼(押田勝男) 青白磁水芭蕉文ぐいのみ(稗屋苑子)

#### 特産品

いわきねぎ(仁井田川流域・大浦) トマト(大野・大浦) いわきイチゴ(大野) いちじく(大野、大浦) 菊(戸田) 沖の石 いわき七浜漬 さんま開きほねとり とろろ昆布 島田地粉うどん

#### 祭り、行事、イベント、暮らし

5月：四倉諏訪神社例大祭  
7月：四倉夏まつり  
四倉海水浴場海開き  
8月：四倉鎮魂・復興花火大会  
9月：いわき凧揚げ大会

#### 著名人

祐宜(薬王寺住職・学僧、1536-1612年) 祐天上人(名僧、上仁井田生れ、1637-1718年) 渡辺最左衛門(名主・勸農家、玉山生れ、1773-1842年) 片寄平蔵(磐城石炭業の祖、大森生れ、1813-1860年) 東条寿三郎(作詞家) 岡田美智子(プロゴルファー) 矢内廣(実業家、四倉町生れ、チケット事業業界の発展に功績)

#### ※参考資料

いわき市の農林水産業(いわき市農林水産部)、EQUAL(いわき地域環境科学会誌)、新しいいわきの歴史(いわき地域学会)、いわき百景(いわき市)、いわきの人物誌(いわき地域学会)、いわき浪漫紀行(いわき市)、いわきの淡水魚(いわき地域学会)、いわき市保存樹木・樹林ガイド(いわき市公園緑地観光公社)