

I 地形・歴史 Topography & History

1 地形等

市の北部にあたり、阿武隈高地の東麓斜面に位置する。

北部は、屹兔屋山、猫鳴山、二ツ箭山などの山々がそびえ、夏井川が支川の小玉川と三島地内で合流し、地区の中央を北西から南東に流れている。

南側は、平野と丘陵地となっており、平地区の赤井、平窪と接している。

山の緑と夏井川、小玉川の清流が美しい自然に恵まれた所であり、草野心平、櫛田民蔵、国府田敬三郎など諸分野に逸材を送りだした地区でもある。

2 歴史

奈良時代、本市の北半分は磐城郡で、その役所である磐城郡衙が平下大越地区であると遺跡から推定されているが、この遺跡から出土の瓦を作ったのが、下小川の二俣神社にある梅ヶ作瓦窯跡群である。作られた瓦は、夏井川を舟で下って運ばれたものと推測されるが、6世紀頃の当地区は、磐城郡の支配下にあったことが証明される。

延長5年(927)に成立した「延喜式神名帳」には、下小川の二俣神社が記載されている。

11世紀の終り頃、岩城氏が岩城郡の地頭になり、勢力を拡大するなかで、当地区もその支配下になったと推定される。

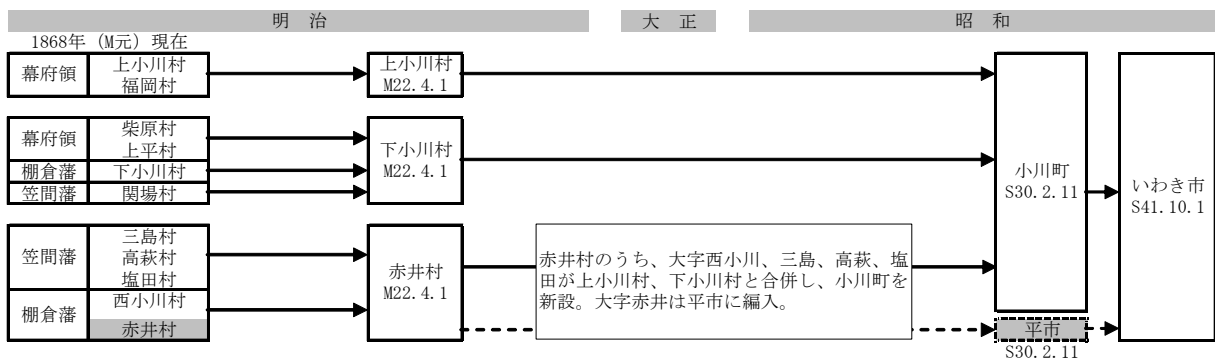
その後、当地区は常陸守護佐竹氏の一族小川氏に領有され、1320年頃小川(佐竹)義綱が西小川中柴に館を建てたといわれ、また高萩の熊野神社の勧請、下小川の長福寺の開山も、義綱によって元享2年(1322)にされたと伝えられている。

小川氏は、岩城氏の勢力拡大に伴い家臣団に組み入れられ、領地・村落経営の一端を担った。

関ヶ原の戦いの後岩城氏は除封され、代わりに入封した鳥居氏がこの地を治めた。その後この地は細分割され、泉、棚倉、笠間等の各藩領及び幕府の直轄地とされた。

(参考文献:「いわき市史」、「新しいいわきの歴史」)

※行政区域の変遷

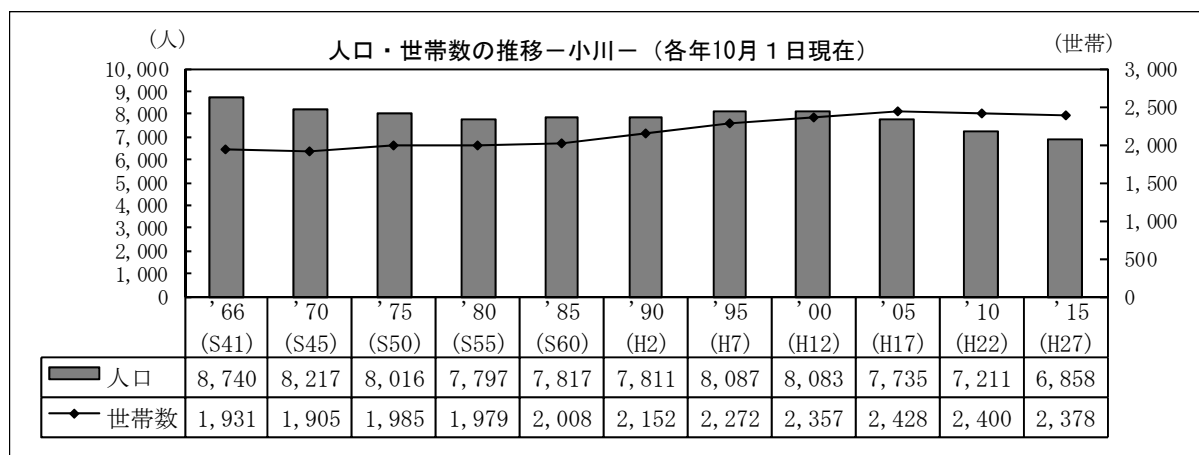


II 統計 Statistics

人口・産業等

<p>人口・世帯：6,858人、2,378世帯 (平成27年10月1日現在)</p> <p>年齢別人口：0～14歳人口 724人 (10.6%) 15～64歳人口 3,821人 (55.7%) 65歳以上人口 2,304人 (33.6%) (平成27年国勢調査)</p> <p>産業別人口：第1次産業 242人 (7.2%) 第2次産業 1,001人 (29.9%) 第3次産業 1,939人 (58.0%) (平成27年国勢調査)</p>	<p>農業：戸数 251、自給的農家数 92、 販売農家数 159(専業44戸、兼業115戸) (平成27年2月1日現在)</p> <p>工業：従業者数 173人、事業所数 12事業所、 製造品出荷額等 170,124万円(平成26年)</p> <p>商業：<u>卸売業</u> 事業所数 4事業所、従業者数 22人、 年間商品販売額 X万円 <u>小売業</u> 事業所数 34事業所、従業者数 163人、 年間商品販売額 X万円 (平成26年)</p>
----------------------------------------------------------------------------------------------------------------------------------------------------------------------------------------------------------------------------------------------------------	--------------------------------------------------------------------------------------------------------------------------------------------------------------------------------------------------------------------------------------------------------------------------

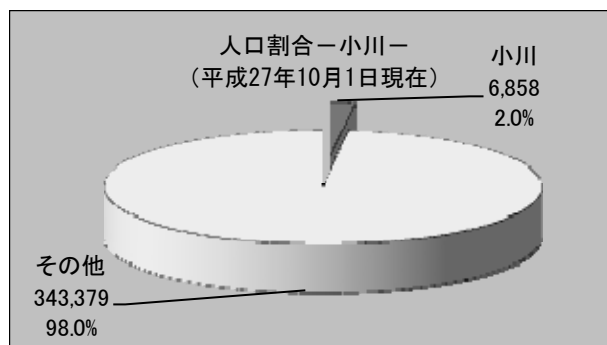
1 人口・世帯数



「いわき市の人口」より

※表中の人口には年齢不詳も含む

【いわき市に占める小川地区の人口の割合】



2 町名別人口・世帯数

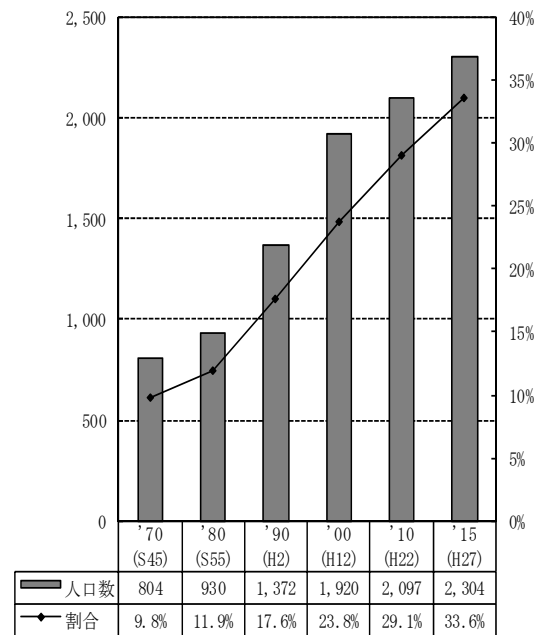
地区・町名		'95 (H7)	'00 (H12)	'05 (H17)	'10 (H22)	'15 (H27)	伸率'15/'95
小川地区計	世帯数	2,272	2,357	2,428	2,400	2,378	0.05
	人口	8,087	8,083	7,735	7,211	6,858	▲ 0.15
小川町下小川	世帯数	134	136	136	130	132	▲ 0.01
	人口	532	506	463	441	399	▲ 0.25
小川町関場	世帯数	49	47	47	48	49	0.00
	人口	196	158	161	159	159	▲ 0.19
小川町上平	世帯数	246	246	253	229	205	▲ 0.17
	人口	834	792	772	679	591	▲ 0.29
小川町柴原	世帯数	182	224	255	253	284	0.56
	人口	688	835	830	806	817	0.19
小川町福岡	世帯数	35	45	50	50	49	0.40
	人口	138	137	153	132	127	▲ 0.08
小川町上小川	世帯数	570	588	577	585	584	0.02
	人口	2,088	2,066	1,897	1,767	1,679	▲ 0.20
小川町塩田	世帯数	182	176	199	204	207	0.14
	人口	614	645	668	602	565	▲ 0.08
小川町高萩	世帯数	456	450	461	456	446	▲ 0.02
	人口	1,505	1,467	1,366	1,297	1,239	▲ 0.18
小川町三島	世帯数	72	72	73	70	58	▲ 0.19
	人口	239	222	214	195	169	▲ 0.29
小川町西小川	世帯数	346	373	377	375	364	0.05
	人口	1,253	1,255	1,211	1,133	1,113	▲ 0.11

「いわき市の人口」「国勢調査報告」より

3 年齢別人口

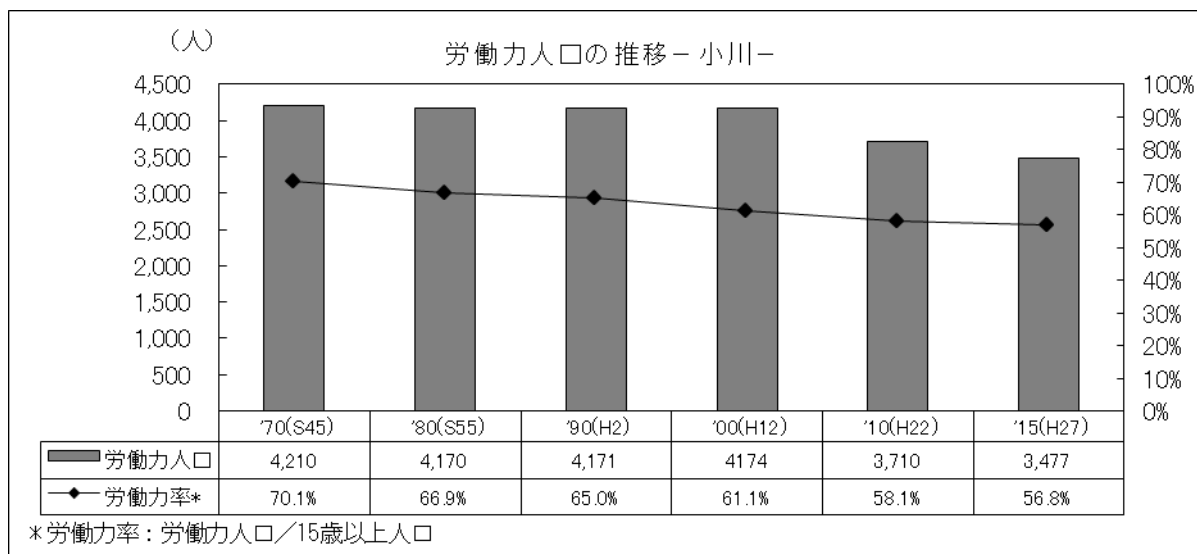
小川	'70 (S45)	'80 (S55)	'90 (H2)	'00 (H12)	'10 (H22)	'15 (H27)
総数	8,217	7,797	7,811	8,083	7,211	6,858
0-4	538	443	377	311	189	188
5-9	751	544	492	423	280	228
10-14	923	579	525	521	357	308
15-19	809	642	495	489	356	296
20-24	533	519	394	365	248	224
25-29	433	526	445	399	265	213
30-34	465	529	471	349	318	267
35-39	619	424	552	489	387	339
40-44	609	483	577	567	363	386
45-49	537	615	431	631	481	374
50-54	466	597	483	646	581	485
55-59	401	515	603	469	629	583
60-64	328	451	594	504	660	654
65-69	319	337	489	593	460	644
70-74	243	257	366	499	465	456
75-79	156	181	268	389	484	402
80-84	65	98	160	257	358	396
85歳以上	21	57	89	182	330	406
不詳						9

(人) 65歳以上人口の推移—小川—



各年国勢調査より

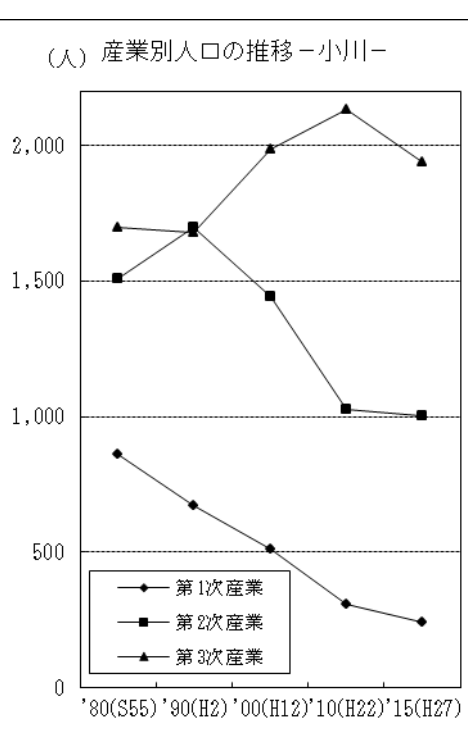
4 労働力人口



「いわき市統計書」より

5 産業別人口

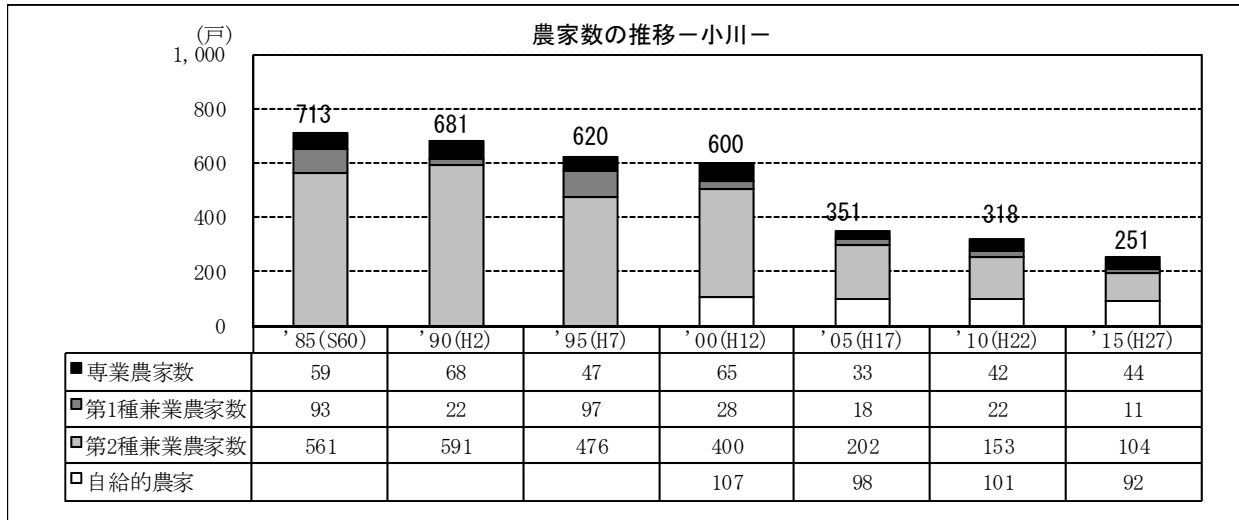
小川（単位：人）	'80(S55)	'90(H2)	'00(H12)	'10(H22)	'15(H27)
第1次産業	863	670	509	309	242
第2次産業	1,510	1,698	1,441	1,027	1,001
第3次産業	1,698	1,678	1,988	2,134	1,939
農業・林業	859	669	509	307	242
漁業	2	1	-	2	-
鉱業・採石業・砂利採取業	29	17	18	9	5
建設業	553	540	500	415	493
製造業	928	1,140	923	603	503
電気、ガス、熱供給、水道業	42	24	13	14	18
情報通信業	44	35
運輸業・郵便業	214	170
卸売業・小売業	537	633	692	448	454
金融業・保険業	40	61	69	58	50
不動産業・物品賃貸業	3	12	11	27	33
学術研究、専門・技術サービス業	71	72
宿泊業・飲食サービス業	107	117
生活関連サービス業・娯楽業	127	101
教育・学習支援業	108	106
医療・福祉	444	439
複合サービス事業	29	43
サービス業 (他に分類されないもの)	757	640	874	173	228
公務 (他に分類されないものを除く)	99	58	71	58	73
分類不能の産業	-	3	8	212	161
計	4,071	4,049	3,946	3,470	3,343



「いわき市統計書」、平成 27 年国勢調査より

6 農業

(1) 農家数



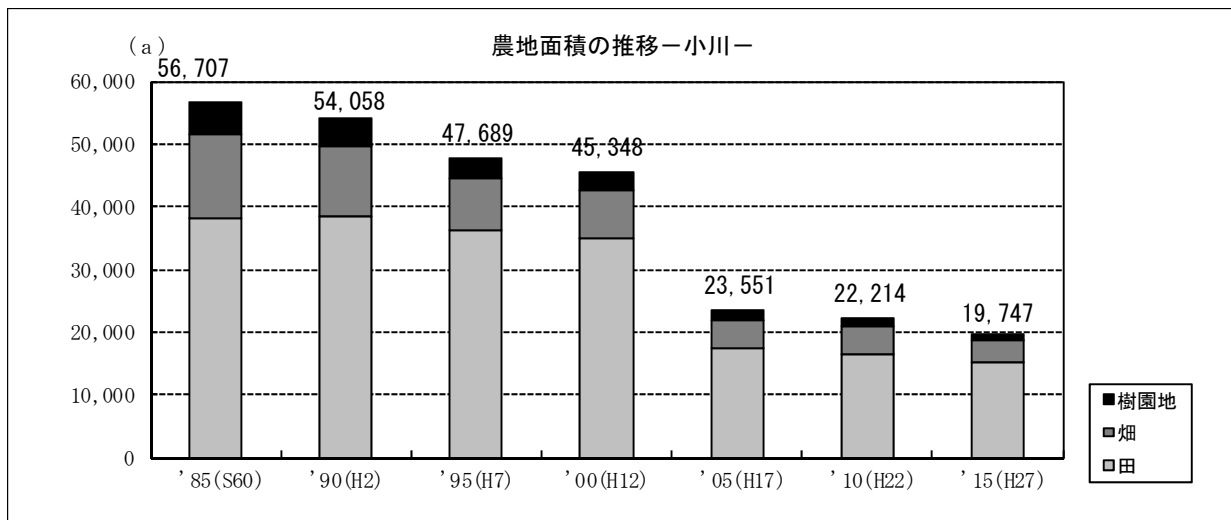
「いわき市の農業」より

(2) 農地面積

小川		'85(S60)	'90(H2)	'95(H7)	'00(H12)	'05(H17)	'10(H22)	'15(H27)
田	農家数(戸)(経営体)	676	637	598	579	248	213	154
	面積(a)	38,014	38,392	36,230	35,050	17,309	16,545	15,075
	うち作付けしなかった面積(a)	2,131	2,945	2,684	...	851	941	512
畑	農家数(戸)(経営体)	625	582	500	481	218	188	120
	面積(a)	13,458	11,211	8,219	7,538	4,630	4,249	3,664
	うち作付けしなかった面積(a)	2,973	1,670	1,701	...	786	904	1,760
樹園地	農家数(戸)(経営体)	190	144	118	96	36	28	19
	面積(a)	5,235	4,455	3,240	2,760	1,612	1,420	1,008
合計	農家数(戸)(経営体)	713	681	620	600	351	318	162
	面積(a)	56,707	54,058	47,689	45,348	23,551	22,214	19,747

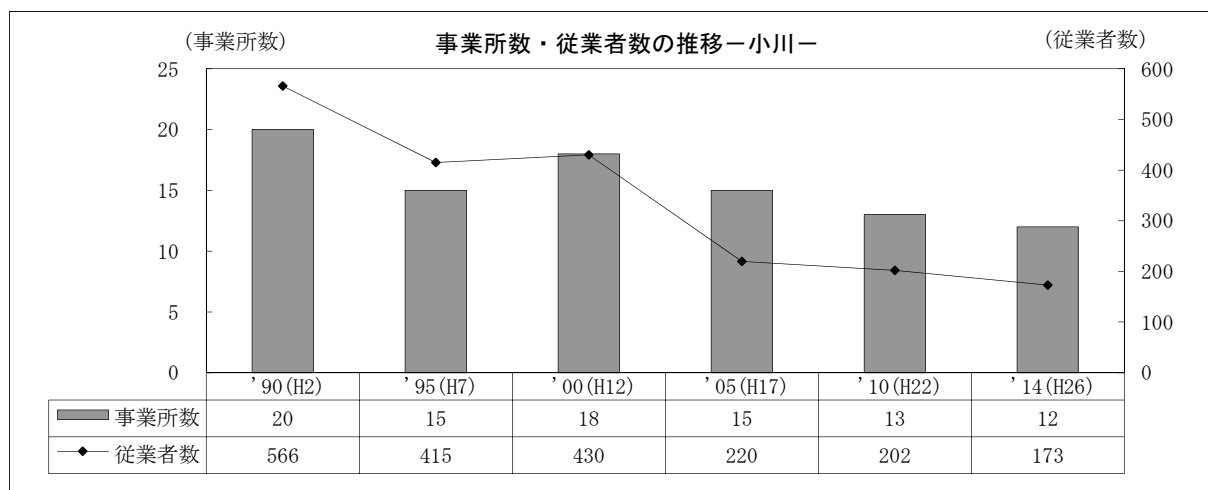
*平成27年は農業経営体数

「いわき市の農業」、「いわき市統計書」より



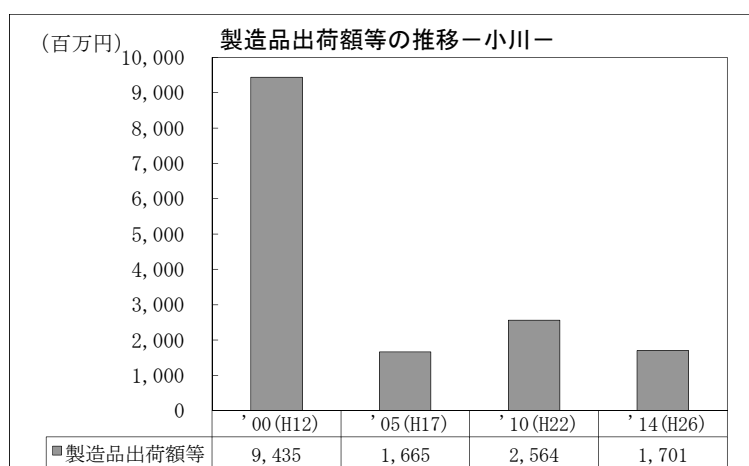
7 工業

(1) 事業所数・従業者数



「いわき市統計書」より

(2) 製造品出荷額等



「いわき市統計書」より

8 商業

(1) 卸売業

	'74(S49)	'85(S60)	'91(H3)	'97(H9)	'02(H14)	'07(H19)	'14(H26)
事業所数	1	2	6	6	1	4	4
法人	-	-	6	5	1	4	3
個人	1	2	-	1	-	-	1
従業者数	x	x	70	54	x	35	22
年間商品販売額(万円)	x	x	459,099	319,755	x	308,209	x

(2) 小売業

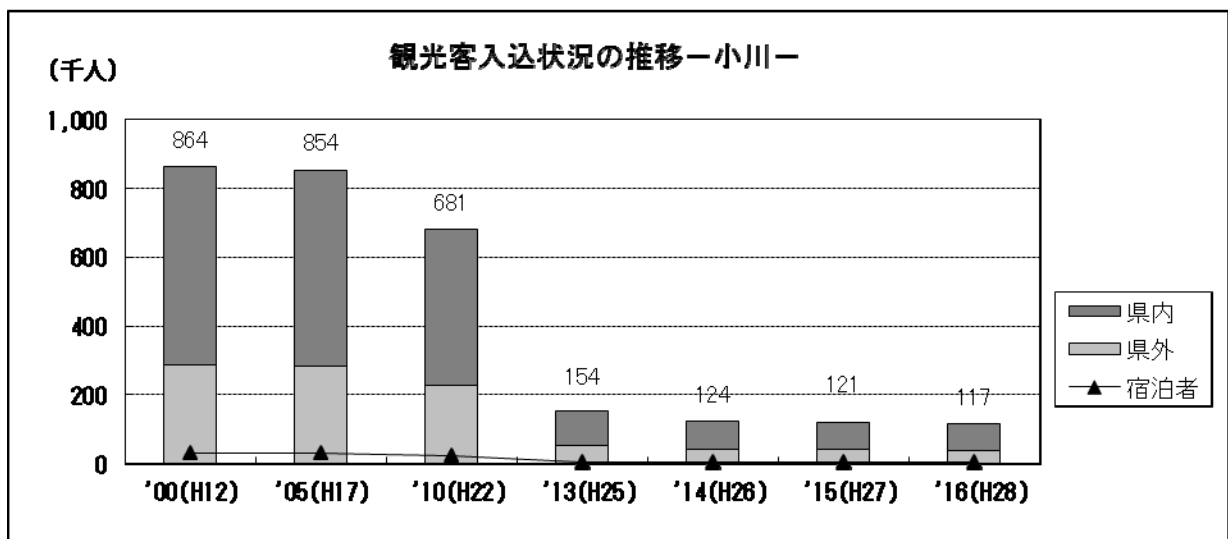
	'74(S49)	'85(S60)	'91(H3)	'97(H9)	'02(H14)	'07(H19)	'14(H26)
事業所数	108	90	85	67	56	46	34
法人	3	5	14	16	16	13	14
個人	105	85	71	51	40	33	20
従業者数	229	247	242	198	199	147	163
売場面積(m ²)	4,106	3,311	3,584	2,344	2,284	1,841	1,181
年間商品販売額(万円)	86,391	243,734	268,838	251,793	190,289	174,575	x

※'14(H26)については、年間商品販売額及び売場面積は報告があった事業所のみ、それ以外は調査対象事業所の計である。

「いわき市統計書」、「いわき市の商業」より

9 観光

観光客入込状況(単位:人)		'00(H12)	'05(H17)	'10(H22)	'13(H25)	'14(H26)	'15(H27)	'16(H28)
夏井川溪谷	県外	287,952	284,689	227,075	51,207	41,389	40,339	38,910
	県内	575,989	569,461	454,212	102,430	82,792	80,690	77,837
	宿泊者	30,238	29,895	23,846	5,378	4,345	4,235	4,235



「いわき市統計書」より

その他

小川

文教施設			
幼稚園(*1)	私立 1(91人)	病院(*10)	0
小学校(*1)	市立 2(296人)	診療所(*10)	2(病床数19)
中学校(*1)	市立 1(192人)	歯科診療所(*10)	1
保育所(保育園)(*2)	1	ホテル(*10)	0
公民館(*3)	1	旅館(*10)	1(客室数6)
集会所(*4)	23(公有1、地域22)	飲食店(*11)	17
公園(*5)	その他の公園 4(0.17ha)	金融機関(*12)	0
警察(*6)	駐在所 1	農協支店(*12)	1
消防(*7)	分遣所 1	公営住宅(*13)	10 団地(193戸) [市営 8(60戸)、県営 2(133戸)]
郵便局(*8)	3(うち簡易局 1)	大規模小売店(*14)	0(店舗面積 1,000 m ² 超)
文化財(*9)	国指定 1、市指定 10	自主防災会(*15)	16(2,217世帯)
		認可地縁団体(*16)	13団体

(*1) 平成29年5月1日現在 教育委員会教育政策課

(*2) 平成29年4月1日現在 「いわき市の保健福祉・子育て支援」より

(*3) 平成29年5月1日現在 教育委員会教育政策課資料より

(*4) 平成29年4月1日現在 地域振興課等

(*5) 平成29年8月1日現在 公園緑地課

(*6) 各警察署公式ホームページより

(*7) 平成29年度「いわき市の消防」より

(*8) 日本郵政株式会社公式ホームページより

(*9) 平成29年5月現在 文化・スポーツ室文化振興課

(*10) 平成29年8月1日現在 保健所

(*11) 平成29年11月13日現在 保健所

(*12) 平成28年10月17日現在 会計室

(金融機関は銀行、信用金庫、信用組合、労働金庫、漁協)

(*13) 平成29年8月1日現在 住宅営繕課[市営]

平成29年8月1日現在 いわき建設事務所[県営]

(*14) 平成29年8月1日現在 商業労政課

(*15) 平成29年8月1日現在 危機管理課

(*16) 平成29年8月1日現在 地域振興課

1 幼稚園

学校名	所在地	学級数	園児数	教員数
私立小川幼稚園	小川町西小川字滝ノ作5	5	91	11

平成29年5月1日現在 教育委員会教育政策課資料より

2 保育所(保育園)

施設の種類	施設名	所在地	定員
保育所(保育園)	小川保育所	小川町高萩字下川原127-1	80

平成29年4月1日現在 「平成29年度 いわき市の保健福祉・子育て支援」より

3 学校

(1) 小学校

学校名	所在地	学級数	児童数	教職員数
市立小川小学校	小川町上平字田ノ尻4	7	139	13
市立小玉小学校	小川町西小川字小玉27	6	157	11
計		2	13	24

(2) 中学校

学校名	所在地	学級数	生徒数	教職員数
市立小川中学校	小川町上平字竹ノ内63	8	192	19

平成29年5月1日現在 教育委員会教育政策課資料

4 公民館・集会所

(1) 公民館

公民館名	所在地
小川公民館	小川町上小川字下戸門44-2

(2) 集会所

公有財産

集会所名	所在地	摘要	集会所名	所在地	摘要
戸渡集会所	小川町上小川字中戸渡40-1	地域	家ノ前集会所	小川町高萩字家ノ前33	建設

地域：市地域振興課所管

建設：県いわき建設事務所所管

地域財産

集会所名	所在地	集会所名	所在地
下小川集会所	小川町下小川中柴128	根本構造改善センター	小川町上小川 字細石赤坂39-112
江田・牛小川集会所	小川町上小川 字山神前23-3, 24-3		福岡多目的集会所
相川公民館	小川町西小川字相川102-1	三島多目的集会所	小川町三島字緑69
上ノ原公民館	小川町西小川字上ノ原29	柴原公民館	小川町柴原字館下90-3
野々志道公民館	小川町上小川字根本57	下小川公民館	小川町下小川字前原299-1
葉ノ木立公民館	小川町西小川字葉ノ木立1	関場公民館	小川町関場字前田19-1
本郷公民館	小川町上小川字表7	高萩公民館	小川町高萩字上代18-1
片石田構造改善センター	小川町上小川字片石田169	館公民館	小川町西小川字館94-1
上平多目的集会所	小川町上平字前田24	山ノ入公民館	小川町高萩 字山ノ入294番地の2
桐ヶ岡多目的集会所	小川町柴原字桐ヶ岡38-2		横川集会所
塩田集落農事集会所	小川町塩田字平前20-2		
高崎多目的集会所	小川町上小川字高崎27-2		

5 警察・消防

	警察・消防署名	所在地		警察・消防署名	所在地
駐	いわき中央警察署 小川駐在所	小川町高萩字上代46-1	消	平消防署小川分遣所	小川町上小川字片石田67-1

駐：駐在所、消：消防署

6 福祉施設等

施設の種別	施設名	所在地	定員
老人保健施設 (介護老人保健施設)	二ツ箭荘	小川町上小川字大坂68-1	80
認知症対応型共同生活介護 (グループホーム)	南ヘルパーステーション小川 ひまわりの家	小川町福岡字飯森37-1	9
グループホーム	小川ホーム	小川町高萩字下代17-10	6
	小川郷ホーム	小川町高萩字小路尻33-12	5
児童養護施設	いわき育英舎	小川町上小川字大坂5	40
放課後児童クラブ	小川学童クラブ	小川幼稚園 併設	83

平成29年4月1日現在 「平成29年度 いわき市の保健福祉・子育て支援」より

※放課後児童クラブのみ児童数を記載

7 土地利用・地価

(1) 土地利用

地区・町名								(㎡)	
	田	畑	宅地	山林	原野	雑種地	その他(鉱泉地、沼池、牧場、ゴルフ場、鉄軌道)	合計	
小川地区	4,267,175	2,969,617	1,991,581	24,512,494	3,133,661	1,047,291	11,297,519	49,219,977	
小川町下小川	546,682.36	454,426.69	154,858.42	627,483.55	141,467.00	45,764	348,496	2,319,178	
小川町関場	158,897.00	190,558.03	61,277.86	227,151.00	72,735.03	23,881	458,009	1,192,509	
小川町上平	231,563.72	97,793.20	200,730.45	1,141,134.71	319,833.50	165,008	255,386	2,411,450	
小川町柴原	436,416.31	267,474.29	246,237.18	4,221,985.85	353,112.55	188,654	1,043,258	6,757,139	
小川町福岡	211,887.00	85,423.38	34,556.87	258,369.60	11,438.00	8,711	62,987	673,372	
小川町上小川	953,614.55	914,848.13	453,340.66	8,368,860.76	764,000.07	391,820	3,998,570	15,845,054	
小川町塩田	643,206.12	231,901.69	196,947.20	3,834,388.23	144,120.00	42,736	331,438	5,424,737	
小川町高萩	147,135.98	46,579.31	247,841.13	592,773.50	12,047.46	34,721	1,151,375	2,232,473	
小川町三島	132,088.48	56,129.20	50,012.08	1,325.00	3,348.00	14,062	100,806	357,770	
小川町西小川	805,683.12	624,483.23	345,779.48	5,239,022.23	1,311,559.84	131,935	3,547,832	12,006,295	

平成29年8月現在 平成29年度市資産税課資料より

※合計面積は地域の実際の面積には一致しない。非課税地は雑種地に含む。

(2) 地価

所在地	(円/㎡)				
	'13(H25)	'14(H26)	'15(H27)	'16(H28)	'17(H29)
小川町上平字中島45-2	22,100	23,000	24,500	25,300	25,600

(*)は、各年1月1日現在の地価公示 国土交通省土地・水資源局地価調査課

無印は、各年7月1日現在の基準地価 福島県企画調整部土地・水調整課

8 交通

(1) 自動車交通量

(台)

路線名	観測地地点名	平成22年	平成27年	路線名	観測地地点名	平成22年	平成27年
一般国道399号	小川町 上平字前田	2,462	3,685	三株下市萱 小川線	小川町 高萩家ノ前	140	2,893
〃	小川町 上小川字田中前	1,059	2,421	小川赤井平線	小川町 高萩字小路尻	6,154	2,366
〃	小川町 上小川字根本	389	458				

全国道路・街路交通情勢調査(道路交通センサス)より
 自動車交通量調査: 上り下り交通量の合計12時間調査(午前7時~午後7時)
 [調査日 平成22年: 9~11月の平日中、平成27年: 10月の平日中]

(2) 駅乗車人員

(1日平均、単位: 人)

	'85(S60)	'90(H2)	'95(H7)	'00(H12)	'05(H17)	'10(H22)	'15(H27)
J R小川郷駅	521	353	307	307	268	-	-
J R江田駅	-	-	-	23	17	-	-

「いわき市統計書」より

*平成18年度から無人駅(小川郷・江田)の公表なし

9 地域づくり団体

団体名/代表名	所在地(住所)	活動目的・内容	会員数
小川地域振興協議会 / 平塚 宏	小川町高萩字下川原15-6 いわき市小川支所内	・夏井川堤防右岸美化活動 ・主要地方道小野四倉線整備促進活動 ・二ツ箭山秋祭り ・小川地区新春交歓会 ・広報おがわ発行 等	63名
小川郷の会 / 草野 充宏	小川町高萩字下代52	小川郷駅の活性化のため、小川郷駅の清掃活動、 年末年始の駅舎のライトアップ、正月飾り、七夕 飾り等を開催	26名
夢想無限の会 / 白土 陽朗	小川町塩田字宮ノ後52	文化団体芸能発表会や、詩人草野心平の命日に最 も近い日曜日に「心平忌」にて心平を語る会を開 催。	21名

平成29年度市地域振興課、各支所より

10 地域資源

(1) 自然

山

猫鳴山(820m) 屹兎屋山(875.1m) ニツ
 箭山(709.7m) 天狗の重ね石(高さ20mも
 ある花崗岩の巨石、中川の上流) 丑の倉
 の大石(ニツ箭断層面の高さ15m、巾21mの
 巨大な花崗岩。柴原) 烏帽子石(公家の烏
 帽子の伝説が残る高さ約2.5m、周囲約9m
 の花崗岩の巨石。西小川字大沢田)

川・海岸

夏井川(67,087m) 小玉川(25,220m) 背
 戸岨廊(奇岩怪石をぬう急流と滝が連続す
 るリズムカルな景観をつくる。) 夏井川
 溪谷(清流が花崗岩を刻み、滝や急湍を随
 所にみせる。籠場の滝)

植物・花

- ・市天然記念物：ナギ(上平字熊ノ前)
 シダレザクラ(高萩・諏訪神社) スタジイ
 (柴原字館下)
- ・市保存樹林：ケヤキ林(塩田字北沢)
 エノキ林(上小川字川原)
- ・その他の樹林・樹木等：メタセコイヤ(旧小
 川小学校戸渡分校)

動物

ヤマメ・イワナ(戸渡川、夏井川水系) ウ
 ギ(夏井川水系) ヨシノボリ(猿倉の
 池) 夏井川白鳥の飛来地(三島)

(2) 施設

キャンプ場

夏井川溪谷キャンプ場 小玉ダムキャン
 プ場

観光・文化施設

草野心平記念文学館 小玉ダム

スポーツ・レクリエーション施設

小川市民運動場

遺跡、史跡、街並み

小申田横穴墓群(直刀・玉類・金銅製装飾
 弓、上平) 梅ノ作瓦窯跡群(須恵器・瓦、
 下小川) シュウツカババァ石像(安養寺、
 上平) 草野心平生家

(3) ひと・もの

工芸品

竹人形いわきおどり・竹人形いわきじゃ
 んがら(小川民芸・上平)

特産品

小玉石 桜みかげ いんげん トマト
 きゅうり 葉ねぎ いわき梨 シクラメ
 ン いわきエリンギ 甘梅漬 フェイジ
 ョア

祭り、行事、イベント、暮らし

- 1月：新春本郷ファミリーマラソン大会
 小川地区町内一周駅伝競走大会
- 4月：竹灯籠祭り
- 7月：じゃんがら念仏踊り大会
- 9月：諏訪神社例大祭 二屋神社例祭
- 10月：小川地区市民運動会
 ニツ箭山秋祭り
- 11月：小川地区市民文化祭 心平忌

著名人

良栄上人(浄土宗名越派学僧、1347-1428年)
 磐城慶隆(教育者・政治家、1836-1884年) 草
 野心平(詩人、1903-1988年) 櫛田民蔵(経済
 学者、1885-1934年) 白井遠平(政治家・実業
 家、1846-1927年) 国府田敏三郎(実業家・ラ
 イスキング、1882-1964年)

※参考資料

いわき市の農林水産業(いわき市農林水産部)、EQUAL(いわき地域環境科学会誌)、新しいいわきの歴史(いわき地域学会)、いわき百
 景(いわき市)、いわきの人物誌(いわき地域学会)、いわき浪漫紀行(いわき市)、いわきの淡水魚(いわき地域学会)、いわき市保存樹木・
 樹林ガイド(いわき市公園緑地観光公社)