

I 地形・歴史 Topography & History

1 地形等

市の最南端部に位置し、南部を茨城県に、東を太平洋に面して気候温暖な所である。

東白川郡鮫川村より発した鮫川が地区中央を南東に流れて太平洋に注ぎ、南部を東流する蛭田川と広い沖積地をつくっている

植田・錦・勿来・川部・山田の5地域から成り立ち、平坦な土地の条件を生かして、商工業が盛んで、市南部の拠点を目指して、まちづくりが進められている。

2 歴史

古代から、この地に人々が生活していたことは、縄文時代の郡貝塚(窪田)や錦町の金冠塚古墳などの遺跡で証明される。奈良時代、律令政治が行われるようになると、地方には、郡の役所である郡衙を設けたが、鮫川流域には菊田郡が置かれ、この菊田郡衙と考えられる遺跡が、勿来町窪田の沖積低地を臨む台地の東端にある(郡遺跡)。

戦国時代以前は、この地域を領有していた諸豪族の居城や館が築かれたが、文明15年(1484)岩城氏が本拠を飯野平城に移した頃には、これらの諸領主は岩城氏の体制下に置かれた。

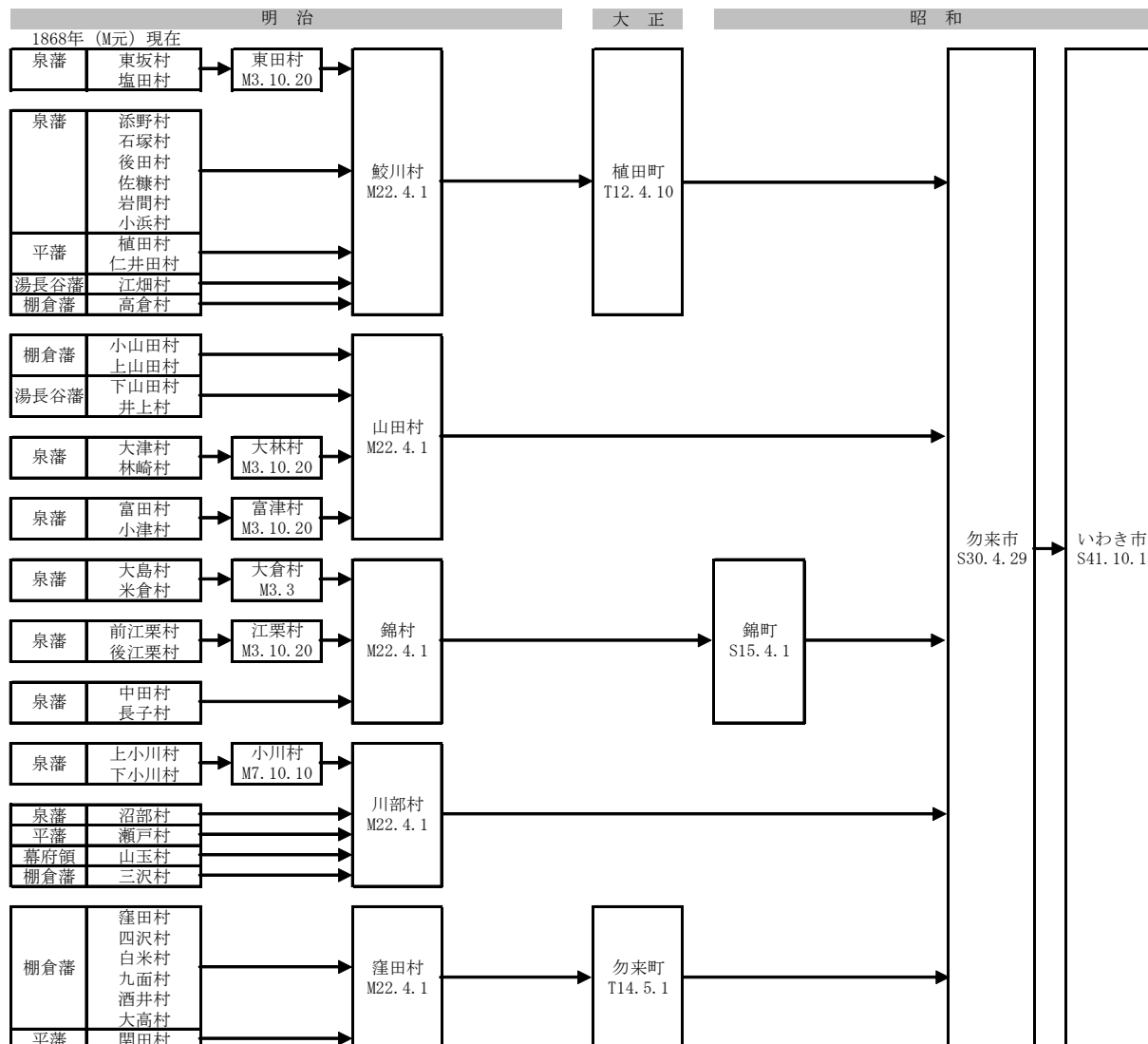
徳川時代の初期は鳥居氏の領地となり、元和8年(1622)磐城平藩主の女婿・土方氏により窪田藩(2万石)が成立した。貞享元年(1684)三代62年で除封廃藩となり、領地は幕府の直轄地となり陣屋が窪田村に置かれたが、享保13年(1727)棚倉藩領になる。また磐城平藩の陣屋が植田村に置かれ、或いは浜街道の宿駅が関田村に設けられた。

明治22年市町村施行を契機として、各種官公署が相次いで設けられた。明治初期にはすでに沼部・山田・三沢で炭鉱が稼業していたが、明治30年日本鉄道磐城線(現常磐線)が開通し、地区内に勿来・植田の両駅が設けられると、石炭採掘事業が盛んになり商工業も逐次発展を見るに至った。しかし、石油を原燃料とするエネルギー革命は、石炭産業の斜陽化へとつながり、昭和41年大日本炭鉱勿来砒の閉山により産炭地の幕を閉じた。

地区の化学工業は、昭和10年(1935)に昭和人絹(株)錦工場が誘致されたのが始まりで、昭和14年に呉羽紡績に合併、昭和19年に呉羽化学工業(株)(現株クレハいわき工場)と改称されたが、傍系の諸工業の設立もなされ、地域既成産業が向上発展した。

(参考文献:「いわき市史」、「新しいいわきの歴史」)

※行政区域の変遷



【昭和 32 年 (1957 年) 当時の勿来市民のくらし】

テレビ	130 世帯に 1 台	電話	10.1 世帯に 1 台
自転車	1 世帯に 1 台	タバコ	1 人 1 日にしんせい 8 本
婚姻	1 日 1.6 組	出生	1 日 2.2 人
死亡	1 日 1 人	新築家屋	1 日一軒

※ 昭和 30 年 (10 月 1 日現在) 世帯数 9,746 世帯、人口 50,187 人

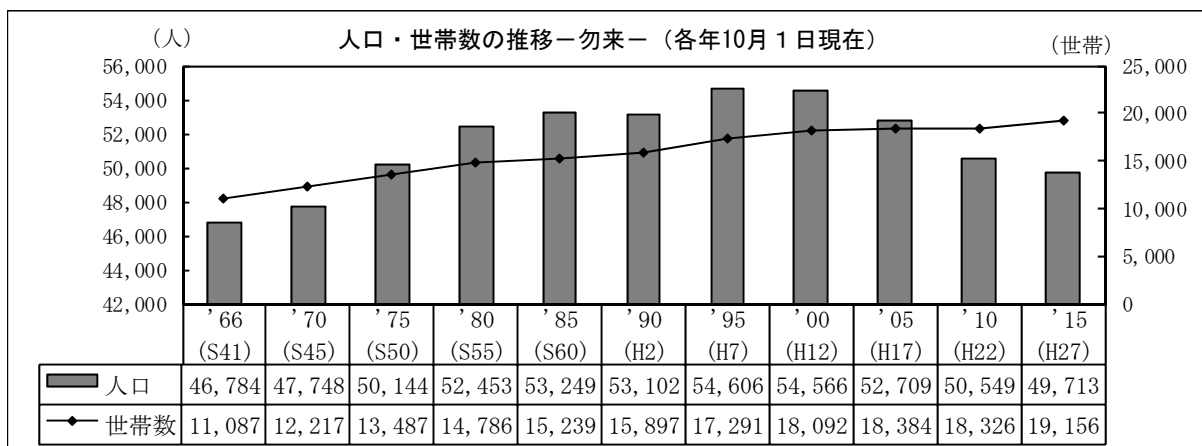
「勿来市勢要覧(昭和 32 年版)」より

II 統計 Statistics

人口・産業等

<p>人口・世帯 : 49,713 人、19,156 世帯 (平成27年10月1日現在)</p> <p>年齢別人口 : 0～14歳人口 5,976人 (12.0%) 15～64歳人口 28,332人 (57.0%) 65歳以上人口 14,893人 (30.0%) (平成27年国勢調査)</p> <p>産業別人口 : 第1次産業 999人 (2.4%) 第2次産業 8,226人 (36.7%) 第3次産業 12,616人 (56.3%) (平成27年国勢調査)</p>	<p>農業 : 戸数 993、自給的農家数 353、 販売農家数 640(専業157戸、兼業483戸) (平成27年2月1日現在)</p> <p>漁業 : 漁業経営体数40、漁業就労者74人(平成20年) 漁獲高 0 t、0 円 (平成25年)</p> <p>工業 : 従業者数 2,913 人、事業所数 71 事業所、 製造品出荷額等 13,782,832 万円(平成26年)</p> <p>商業 : <u>卸売業</u> 事業所数 83事業所、従業者数 591 人、 年間商品販売額 7,549,605 万円 <u>小売業</u> 事業所数 383事業所、従業者数 45,150 人、 年間商品販売額 4,533,455 万円 (平成26年)</p>
---	---

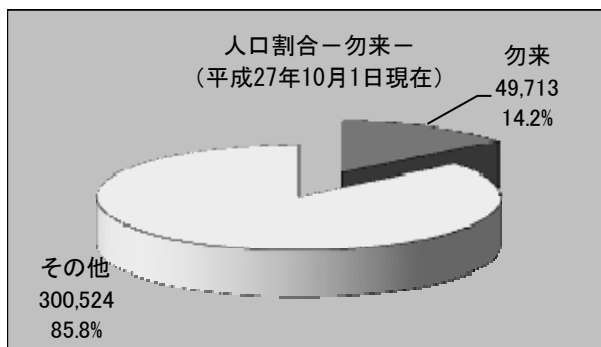
1 人口・世帯数



「いわき市の人口」より

※表中の人口には年齢不詳も含む

【いわき市に占める勿来地区の人口の割合】



2 町名別人口・世帯数

地区・町名		'95 (H7)	'00 (H12)	'05 (H17)	'10 (H22)	'15 (H27)	伸率'15/'95
勿来地区計	世帯数	17,291	18,092	18,384	18,326	19,156	0.11
	人口	54,606	54,566	52,709	50,549	49,713	▲ 0.09
植田町	世帯数	2,087	2,026	2,116	2,029	2,109	0.01
	人口	5,870	5,464	5,401	4,999	4,947	▲ 0.16
後田町	世帯数	164	163	165	173	189	0.15
	人口	491	442	431	436	494	0.01
仁井田町	世帯数	197	208	207	209	187	▲ 0.05
	人口	642	632	614	595	535	▲ 0.17
高倉町	世帯数	60	58	62	66	59	▲ 0.02
	人口	229	204	207	213	181	▲ 0.21
江畑町	世帯数	229	221	213	217	189	▲ 0.17
	人口	828	750	676	647	545	▲ 0.34
添野町	世帯数	40	43	48	54	51	0.28
	人口	194	186	180	172	157	▲ 0.19
石塚町	世帯数	130	128	143	134	141	0.08
	人口	394	360	372	338	364	▲ 0.08
東田町	世帯数	804	904	934	948	1,013	0.26
	人口	2,403	2,588	2,647	2,592	2,473	0.03
佐糠町	世帯数	675	941	1,067	1,064	1,117	0.65
	人口	1,934	2,598	2,908	2,835	2,828	0.46
岩間町	世帯数	188	198	203	204	123	▲ 0.35
	人口	589	588	562	547	286	▲ 0.51
小浜町	世帯数	260	265	276	288	249	▲ 0.04
	人口	971	931	893	972	789	▲ 0.19
錦町	世帯数	4,075	4,041	3,839	3,812	4,191	0.03
	人口	12,478	11,817	10,700	10,301	10,537	▲ 0.16
勿来町	世帯数	4,707	4,883	4,955	4,896	5,035	0.07
	人口	15,215	15,144	14,487	13,774	13,474	▲ 0.11
(勿来町窪田)	世帯数	1,547	1,631	1,585	1,590	1,660	0.07
	人口	4,947	4,298	4,552	4,391	4,394	▲ 0.11
(勿来町四沢)	世帯数	538	572	596	584	589	0.09
	人口	1,703	1,755	1,698	1,587	1,535	▲ 0.10
(勿来町関田)	世帯数	853	869	931	917	610	▲ 0.28
	人口	2,616	2,597	2,571	2,518	1,481	▲ 0.43
(勿来町九面)	世帯数	112	109	107	100	110	▲ 0.02
	人口	366	338	322	278	278	▲ 0.24
(勿来町大高)	世帯数	373	389	400	407	403	0.08
	人口	1,304	1,284	1,211	1,192	1,110	▲ 0.15
(勿来町酒井)	世帯数	773	783	819	781	805	0.04
	人口	2,494	2,406	2,414	2,187	2,146	▲ 0.14
(勿来町白米)	世帯数	511	530	517	517	520	0.02
	人口	1,785	1,836	1,719	1,621	1,586	▲ 0.11
川部町	世帯数	346	339	347	315	298	▲ 0.14
	人口	1,181	1,106	1,040	901	826	▲ 0.30
沼部町	世帯数	150	141	141	142	137	▲ 0.09
	人口	539	499	478	457	389	▲ 0.28
三沢町	世帯数	145	134	125	130	121	▲ 0.17
	人口	449	411	380	345	296	▲ 0.34
山玉町	世帯数	69	69	64	80	75	0.09
	人口	268	243	213	224	202	▲ 0.25

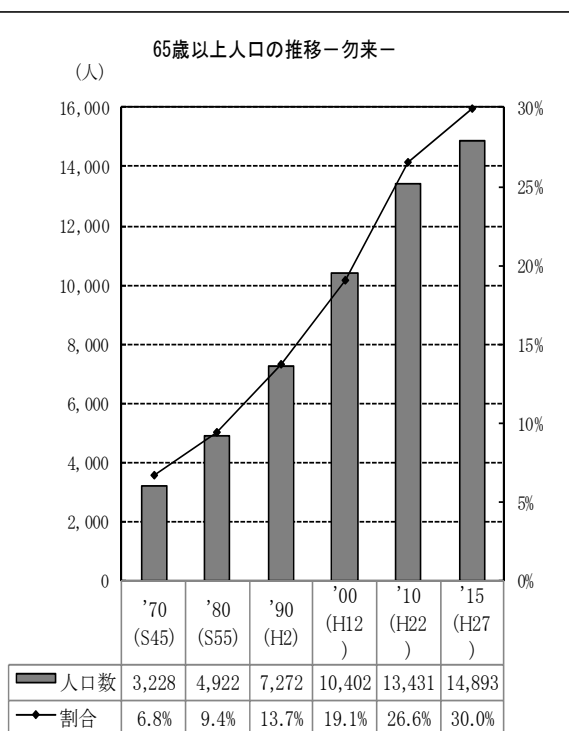
地区・町名		'95 (H7)	'00 (H12)	'05 (H17)	'10 (H22)	'15 (H27)	伸率'15/'95
瀬戸町	世帯数	68	63	58	63	63	▲ 0.07
	人口	251	242	227	216	207	▲ 0.18
富津町	世帯数	40	42	41	40	40	0.00
	人口	190	175	182	157	140	▲ 0.26
山田町	世帯数	1,007	1,076	1,091	1,119	1,118	0.11
	人口	3,714	3,759	3,571	3,465	3,262	▲ 0.12
金山町	世帯数	868	914	982	997	1,057	0.22
	人口	2,749	2,805	2,895	2,786	2,892	0.05
中岡町	世帯数	811	891	923	941	1,016	0.25
	人口	2,464	2,469	2,402	2,356	2,354	▲ 0.04
南台	世帯数	171	344	384	405	578	2.38
	人口	563	1,153	1,243	1,221	1,535	1.73

「いわき市の人口」国勢調査報告より

- 1) 金山町は、昭和 47 年、岩間町、小浜町から分離。
- 2) 中岡町は、昭和 51 年、植田町、仁井田町、錦町から分離。
- 3) 南台は、平成 3 年～平成 7 年、山田町から分離

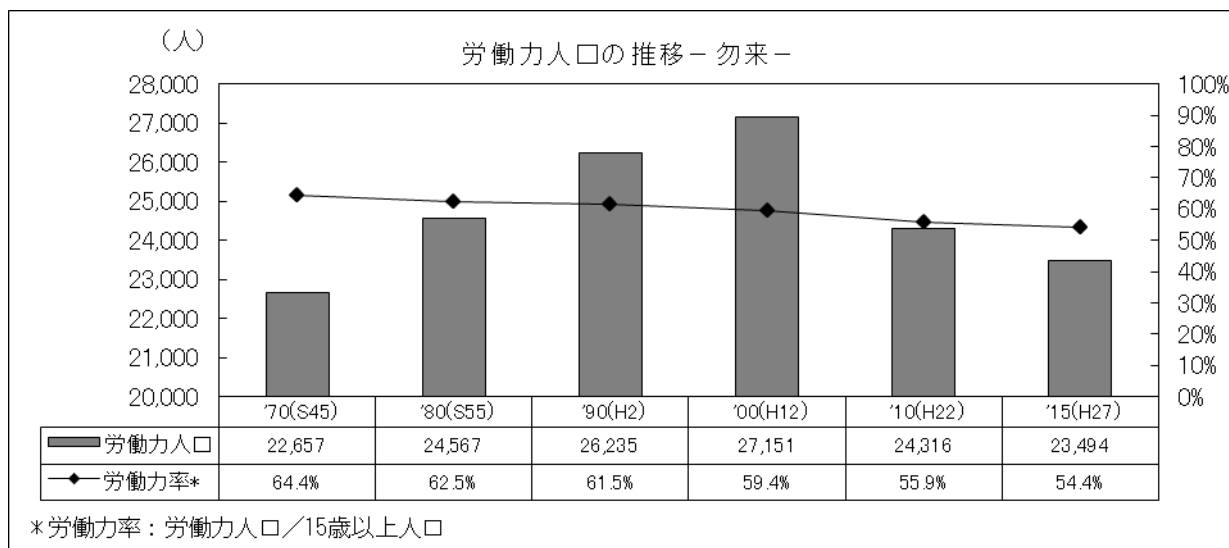
3 年齢別人口

勿来	'70 (S45)	'80 (S55)	'90 (H2)	'00 (H12)	'10 (H22)	'15 (H27)
総数	47,748	52,453	53,102	54,566	50,549	49,713
0-4	4,202	3,957	3,006	2,778	1,929	1,720
5-9	4,185	4,731	3,395	2,888	2,354	1,895
10-14	4,192	4,451	4,027	3,213	2,688	2,361
15-19	4,372	3,619	4,133	3,035	2,456	2,391
20-24	3,544	2,615	2,845	2,918	1,940	1,887
25-29	3,756	3,915	3,039	3,679	2,294	2,158
30-34	3,738	4,273	3,125	3,280	2,865	2,365
35-39	3,678	4,058	3,953	3,249	3,310	2,915
40-44	3,418	3,938	4,238	3,302	3,114	3,347
45-49	2,839	3,574	3,917	4,035	3,074	3,039
50-54	2,456	3,304	3,697	4,274	3,137	3,152
55-59	2,287	2,796	3,364	3,894	3,885	3,193
60-64	1,851	2,300	3,091	3,612	4,036	3,885
65-69	1,354	1,971	2,528	3,178	3,612	3,969
70-74	895	1,438	1,986	2,743	3,226	3,430
75-79	579	875	1,483	2,074	2,635	2,950
80-84	289	449	842	1,331	2,047	2,238
85歳以上	111	189	433	1,076	1,911	2,306
不詳				7	36	512



各年国勢調査より

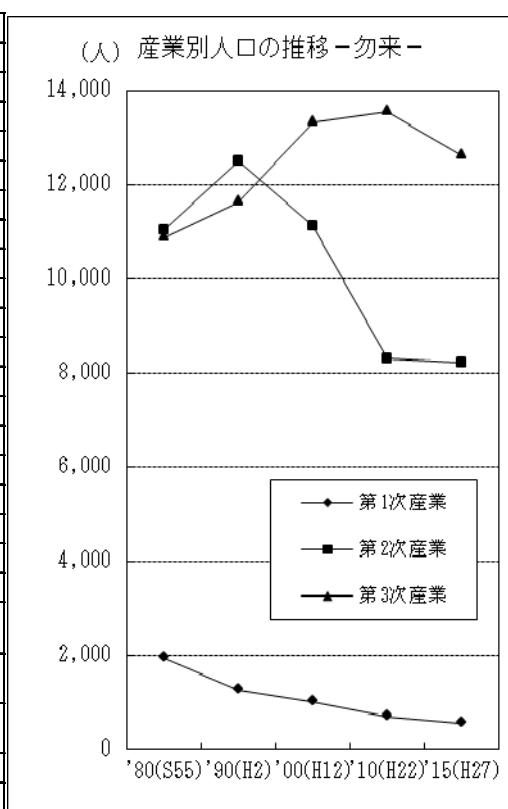
4 労働力人口



「いわき市統計書」より

5 産業別人口

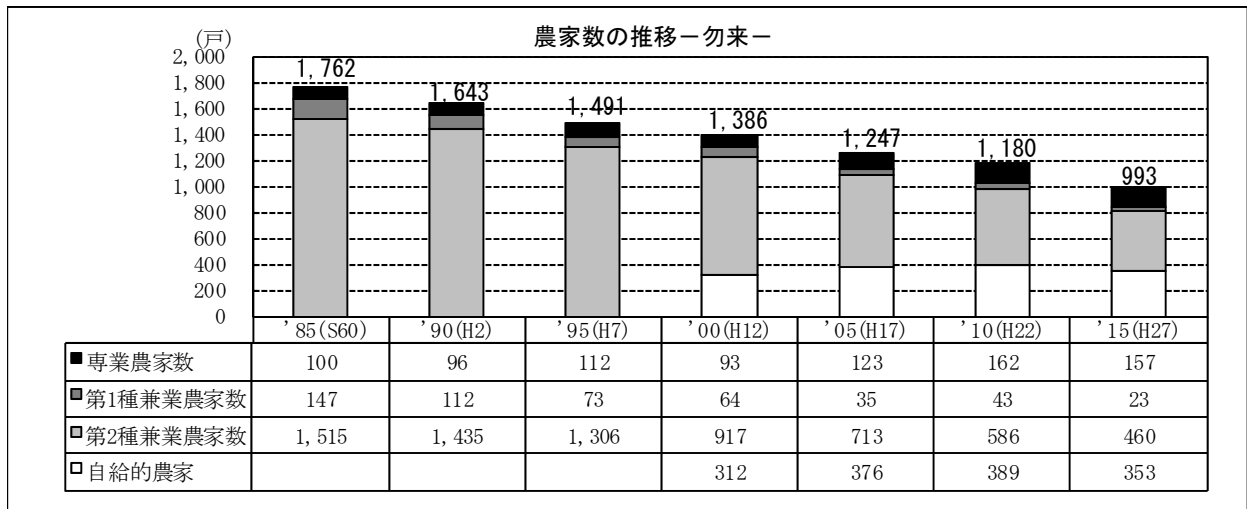
勿来（単位：人）	'80(S55)	'90(H2)	'00(H12)	'10(H22)	'15(H27)
第1次産業	1,917	1,258	999	690	539
第2次産業	11,022	12,495	11,121	8,287	8,226
第3次産業	10,867	11,630	13,315	13,552	12,616
農業・林業	1,721	1,121	901	618	492
漁業	196	137	98	72	47
鉱業・採石業・砂利採取業	85	42	52	17	17
建設業	3,692	3,889	4,134	2,904	3,008
製造業	7,245	8,564	6,935	5,366	5,201
電気、ガス、熱供給、水道業	685	301	359	234	282
情報通信業	…	…	…	153	133
運輸業・郵便業	…	…	…	1,133	1,070
卸売業・小売業	3,976	4,313	4,532	3,011	2,836
金融業・保険業	396	489	461	359	332
不動産業・物品賃貸業	45	91	195	190	203
学術研究、専門・技術サービス業	…	…	…	553	519
宿泊業・飲食サービス業	…	…	…	1,131	1,012
生活関連サービス業・娯楽業	…	…	…	1,053	928
教育・学習支援業	…	…	…	815	806
医療・福祉	…	…	…	2,381	2,599
複合サービス事業	…	…	…	124	131
サービス業 (他に分類されないもの)	4,031	4,887	6,107	1,198	1,371
公務 (他に分類されるものを除く)	502	351	365	314	394
分類不能の産業	-	7	67	903	1,028
計	23,806	25,390	25,502	22,529	22,409



「いわき市統計書」、平成 27 年国勢調査より

6 農業

(1) 農家数



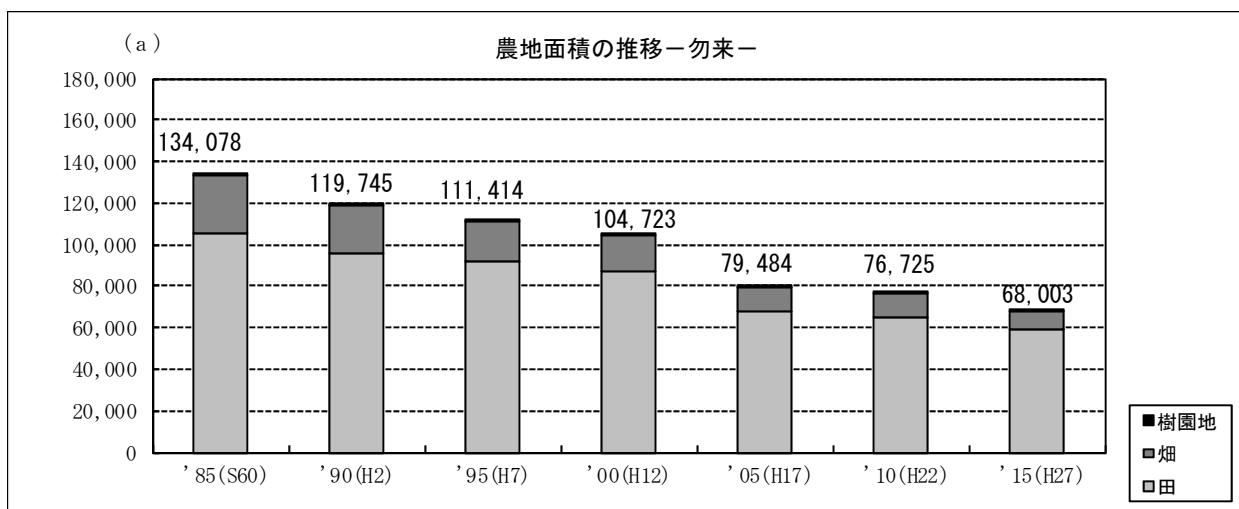
「いわき市の農業」より

(2) 農地面積

勿来		'85 (S60)	'90 (H2)	'95 (H7)	'00 (H12)	'05 (H17)	'10 (H22)	'15 (H27)
田	農家数(戸)(経営体)	1,703	1,576	1,426	1,328	866	782	631
	面積(a)	104,984	96,156	91,644	87,225	67,964	65,133	59,402
	うち作付けしなかった面積(a)	11,703	12,800	8,208	...	2,621	4,240	4,044
畑	農家数(戸)(経営体)	1,479	1,270	1,165	1,020	629	586	406
	面積(a)	28,057	22,890	19,061	16,937	11,226	11,244	8,372
	うち作付けしなかった面積(a)	4,477	4,478	3,399	...	1,761	2,467	1,926
樹園地	農家数(戸)(経営体)	61	32	58	31	21	19	17
	面積(a)	1,037	699	709	561	294	348	229
合計	農家数(戸)(経営体)	1,762	1,643	1,491	1,386	1,247	1,180	643
	面積(a)	134,078	119,745	111,414	104,723	79,484	76,725	68,003

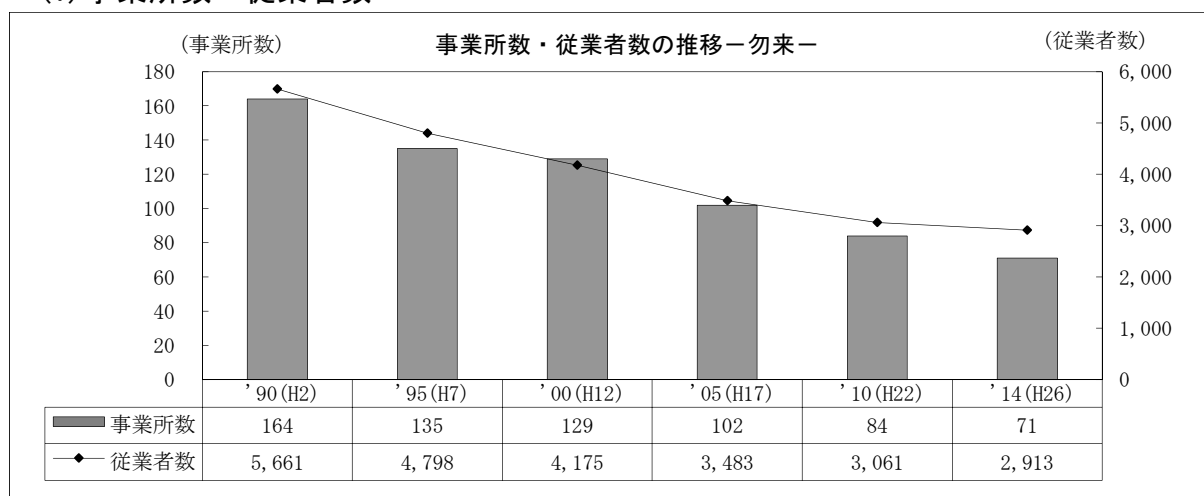
*平成27年は農業経営体数

「いわき市の農業」、「いわき市統計書」より



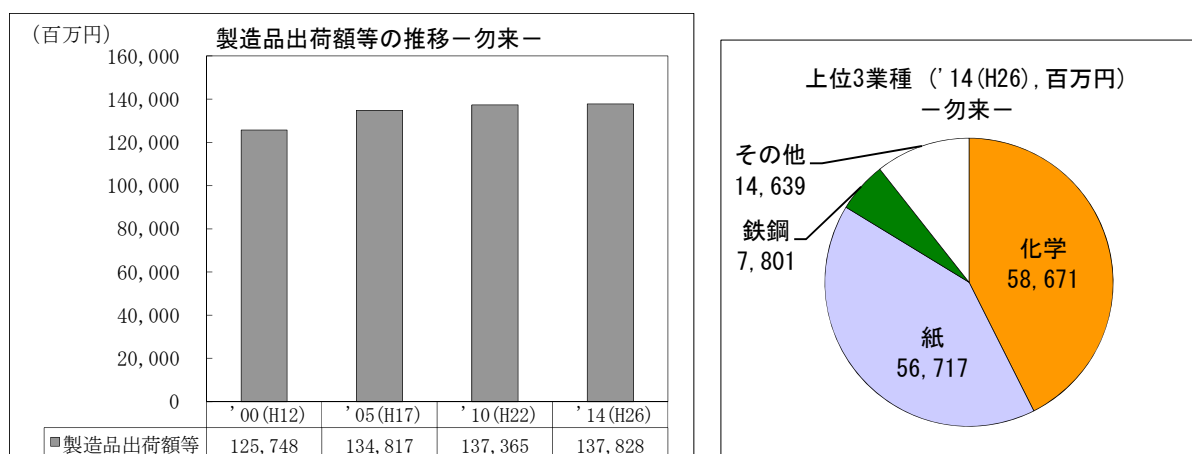
7 工業

(1) 事業所数・従業者数



「いわき市統計書」より

(2) 製造品出荷額等

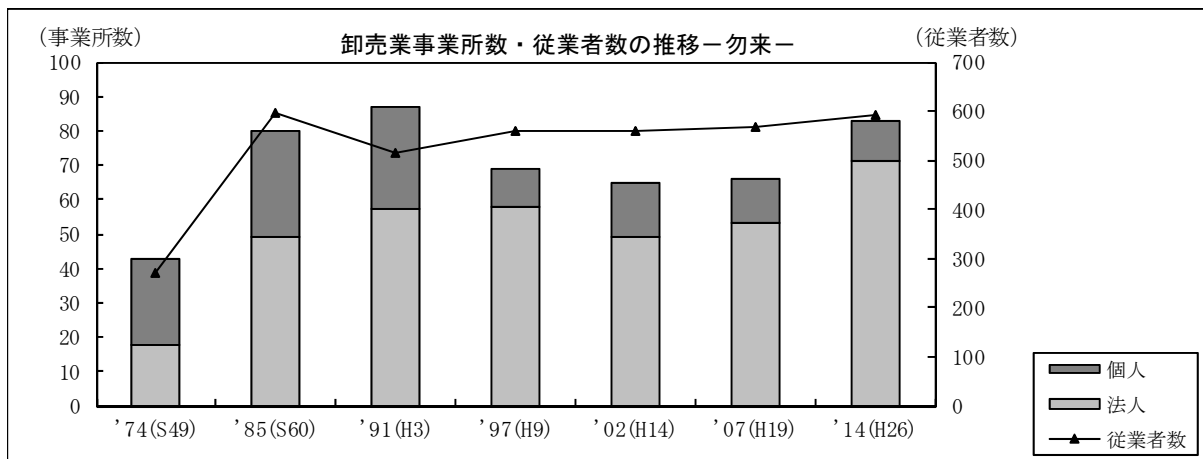


「いわき市統計書」より

8 商業

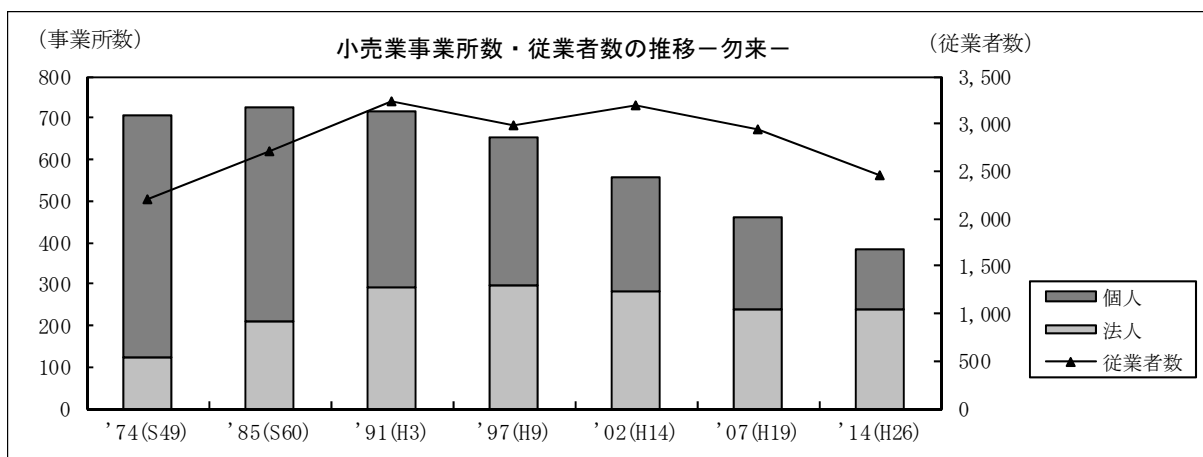
(1) 卸売業

	'74 (S49)	'85 (S60)	'91 (H3)	'97 (H9)	'02 (H14)	'07 (H19)	'14 (H26)
事業所数	43	80	87	69	65	66	83
法人	18	49	57	58	49	53	71
個人	25	31	30	11	16	13	12
従業者数	269	596	513	560	559	568	591
年間商品販売額(万円)	394,830	2,979,610	4,336,981	5,033,451	5,672,670	6,384,410	7,549,605



(2) 小売業

	'74 (S49)	'85 (S60)	'91 (H3)	'97 (H9)	'02 (H14)	'07 (H19)	'14 (H26)
事業所数	706	727	718	652	558	461	383
法人	124	208	290	296	280	240	237
個人	582	519	428	356	278	221	146
従業者数	2,201	2,716	3,239	2,981	3,189	2,938	2,446
売場面積 (㎡)	35,255	46,463	59,956	63,215	61,424	52,536	45,150
年間商品販売額(万円)	1,410,193	4,394,790	5,998,272	6,042,258	5,413,143	4,693,733	4,533,455



※'14 (H26) については、年間商品販売額及び売場面積は報告があった事業所のみでの計、それ以外は調査対象事業所の計である。

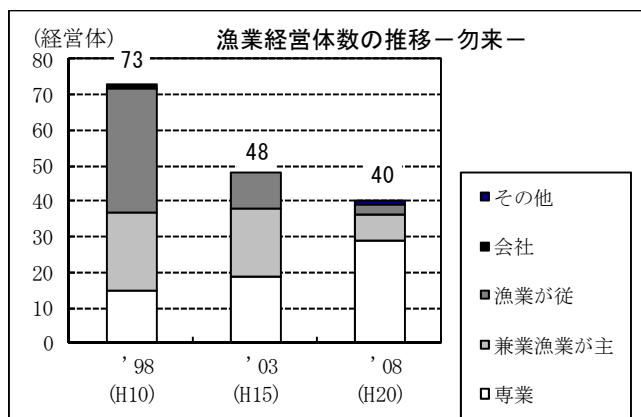
「いわき市統計書」、「いわき市の商業」より

9 漁業

(1) 漁業経営体数

漁港		'98 (H10)	'03 (H15)	'08 (H20)	
勿来	個人	専業	14	17	20
		兼業漁業が主	12	6	1
		漁業が従	10	3	-
	会社	1	-	-	
	その他	-	-	-	
小浜	個人	専業	1	2	9
		兼業漁業が主	10	13	6
		漁業が従	25	7	3
	会社	-	-	-	
	その他	-	-	1	
合計	個人	専業	15	19	29
		兼業漁業が主	22	19	7
		漁業が従	35	10	3
	会社	1	-	-	
	その他	-	-	1	

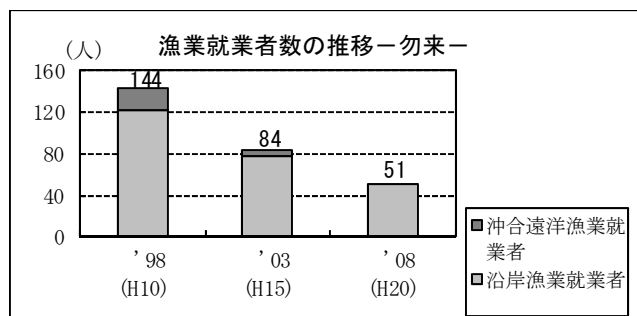
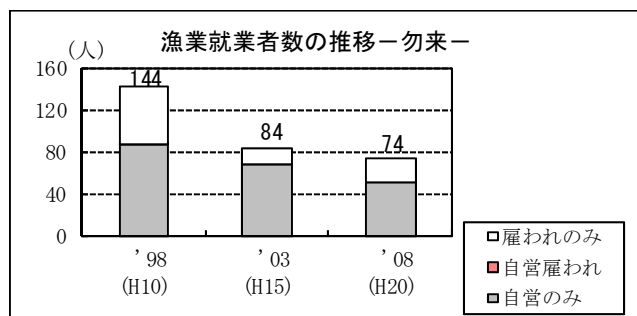
「いわき市統計書」より



(2) 漁業就労者状況

漁港		'98 (H10)	'03 (H15)	'08 (H20)
勿来	自営のみ	46	40	31
	自営雇われ	1	-	-
	雇われのみ	44	11	12
	沿岸漁業就業者	79	48	31
	沖合遠洋漁業就業者	12	3	-
小浜	自営のみ	41	28	20
	自営雇われ	-	-	-
	雇われのみ	12	5	11
	沿岸漁業就業者	44	29	20
	沖合遠洋漁業就業者	9	4	-
合計	自営のみ	87	68	51
	自営雇われ	1	-	-
	雇われのみ	56	16	23
	沿岸漁業就業者	123	77	51
	沖合遠洋漁業就業者	21	7	-
	合計	144	84	51

「いわき市統計書」より



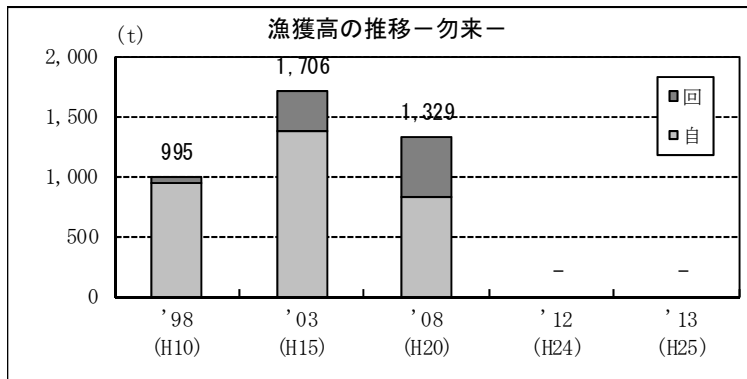
(3) 漁獲高

漁港			'98	'03	'08	'12	'13
			(H10)	(H15)	(H20)	(H24)	(H25)
勿来港	数量	自	924	1,360	819	-	-
		回	59	332	497	-	-
		計	983	1,692	1,316	-	-
	金額	自	267	204	252	-	-
		回	2	20	73	-	-
		計	269	224	325	-	-
小浜港	数量	自	12	14	13	-	-
		回	-	-	-	-	-
		計	12	14	13	-	-
	金額	自	34	55	56	-	-
		回	-	-	-	-	-
		計	34	55	56	-	-
合計	数量	自	936	1,374	832	-	-
		回	59	332	497	-	-
		計	995	1,706	1,329	-	-
	金額	自	301	259	308	-	-
		回	2	20	73	-	-
		計	303	279	381	-	-

【魚種別水揚高(平成23年次属地)】

- 勿来港水揚高
 1位：イワシ類 (180 t)
 2位：タラ類 (8 t)
(マダラ・ストウダラ)
 3位：カレイ類 (7 t)
- 小浜港水揚高
 1位： -
 2位： -
- 平成24年版「いわきの水産」より

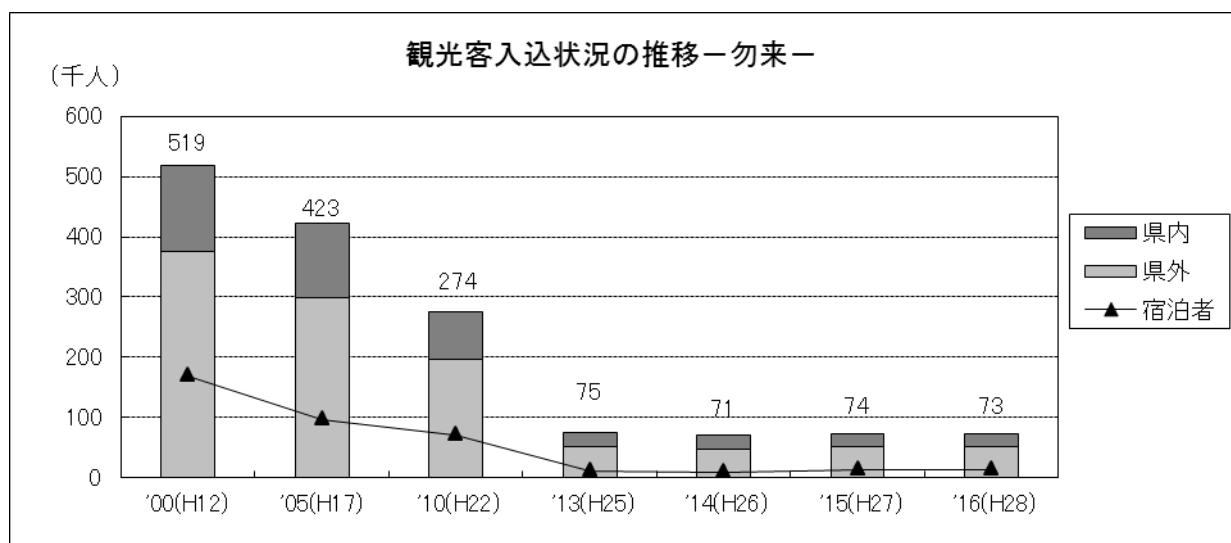
数量(t)、金額(百万円)、自：自船、回：回船



「いわき市統計書」より

10 観光

観光客入込状況（単位：人）		'00(H12)	'05(H17)	'10(H22)	'13(H25)	'14(H26)	'15(H27)	'16(H28)
勿来・小浜海水浴場	県外	337,913	188,881	142,398	16,454	12,067	23,854	27,384
	県内	120,274	62,959	47,465	5,484	4,022	7,951	9,128
	宿泊者	160,365	88,144	66,452	7,678	5,631	11,132	12,780
勿来の関	県外	38,046	109,345	52,908	33,718	33,943	26,377	23,431
	県内	22,495	62,035	31,656	19,451	21,373	15,410	13,180
	宿泊者	9,068	6,852	4,420	2,779	3,380	783	-
計	県外	375,959	298,226	195,306	50,172	46,010	50,231	50,815
	県内	142,769	124,994	79,121	24,935	25,395	23,361	22,308
	宿泊者	169,433	94,996	70,872	10,457	9,011	11,915	12,780



「いわき市統計書」より

その他

勿来

文教施設			
幼稚園(*1)	市立 2(53人) 私立 7(655人)	文化財(*9)	国指定 1、県指定 8、市指定 7
小学校(*1)	市立 9(2,502人)	病院(*10)	5(病床数539)
中学校(*1)	市立 6(1,441人)	診療所(*10)	29(病床数51)
高校(*1)	県立 3(1,282人)	歯科診療所(*10)	27
保育所(保育園)(*2)	10(うち1ヶ所閉所中)	ホテル(*10)	7(収容人員341)
こども園(*2)	1	旅館(*10)	37(客室数496)
公民館(*3)	5	飲食店(*11)	468
集会所(*4)	62(公有12、地域50)	金融機関(*12)	12
公園(*5)	都市公園 34(48.62ha) その他の公園 34(1.76ha)	農協支店(*12)	2
警察(*6)	警察署 1、交番 2、駐在所 2	公営住宅(*13)	15 団地(760戸) [市営 12(686戸)、県営 3(74戸)]
消防(*7)	消防署 1	大規模小売店(*14)	8(店舗面積 1,000 m ² 超)
郵便局(*8)	12(うち簡易局 4)	自主防災会(*15)	70(14,209世帯)
		認可地縁団体(*16)	19団体

(*1) 平成29年5月1日現在 教育委員会教育政策課

(*2) 平成29年4月1日現在 「いわき市の保健福祉・子育て支援」より

(*3) 平成29年5月1日現在 教育委員会教育政策課資料より

(*4) 平成29年4月1日現在 地域振興課等

(*5) 平成29年8月1日現在 公園緑地課

(*6) 各警察署公式ホームページより

(*7) 平成29年度「いわき市の消防」より

(*8) 日本郵政株式会社公式ホームページより

(*9) 平成29年5月現在 文化・スポーツ室文化振興課

(*10) 平成29年8月1日現在 保健所

(*11) 平成29年11月13日現在 保健所

(*12) 平成28年10月17日現在 会計室

(金融機関は銀行、信用金庫、信用組合、労働金庫、漁協)

(*13) 平成29年8月1日現在 住宅営繕課[市営]

平成29年8月1日現在 いわき建設事務所[県営]

(*14) 平成29年8月1日現在 商業労政課

(*15) 平成29年8月1日現在 危機管理課

(*16) 平成29年8月1日現在 地域振興課

1 幼稚園

学校名	所在地	学級数	園児数	教員数
市立錦幼稚園	錦町鷺内3-1	2	16	4
市立汐見が丘幼稚園	小浜町西ノ作347	3	37	7
私立ほうとく幼稚園	後田町石田34	4	96	8
私立勿来幼稚園	勿来町窪田伊賀屋敷58-2	10	224	28
私立勿来カトリック幼稚園	錦町竹の花76-1	4	73	8
私立白ばら幼稚園	山田町林崎前15	4	139	9
私立勿来リズム学園幼稚園	勿来町関田北作115	5	76	9
私立千鳥幼稚園	勿来町関田須賀1-32	3	9	5
私立あざみ野幼稚園	川部町赤坂110	3	38	13
計		9	708	91

平成29年5月1日現在 教育委員会教育政策課資料より

2 保育所（保育園）

施設の種類	施設名	所在地	定員
保育所（保育園）	錦保育所	錦町作鞍4	100
	窪田保育所	勿来町窪田馬場43	70
	川部保育所（閉所中）	川部町梅田54-2	45
	菊田保育所	山田町東川原13	70
	山田保育所	山田町堀ノ内104-3	60
	東田保育園	東田町一丁目27-6	120
	大倉保育園	錦町中迎二丁目5-1	120
	みそら保育園	勿来町酒井北ノ内4	90
	金山保育園	金山町朝日台9-2	120
	植田保育園	佐糠町一丁目4-1	110
計	10		905

平成29年4月1日現在「平成29年度 いわき市の保健福祉・子育て支援」より

3 認定こども園

施設の種類	施設名	所在地	定員
認定こども園（幼保連携型）	錦星幼保連携型認定こども園	錦町花ノ井18	257

平成29年4月1日現在「平成29年度 いわき市の保健福祉・子育て支援」より

4 学校

(1) 小学校

学校名	所在地	学級数	児童数	教職員数
市立植田小学校	東田町向山3	21	546	33
市立汐見が丘小学校	小浜町西ノ作68	12	249	19
市立錦小学校	錦町鳥居東1	14	349	23
市立錦東小学校	錦町鷺内64-5	7	139	12
市立菊田小学校	山田町林崎前46	20	484	27
市立勿来第一小学校	勿来町窪田伊賀屋敷1	18	395	25
市立勿来第二小学校	勿来町関田和久70	8	181	13
市立勿来第三小学校	勿来町酒井北ノ内1	6	62	11
市立川部小学校	川部町川原65-1	6	97	12
計		9	112	175

(2) 中学校

学校名	所在地	学級数	生徒数	教職員数
市立植田中学校	植田町根小屋25-4	19	501	35
市立植田東中学校	石塚町国分175-2	9	225	19
市立錦中学校	錦町飯盛町1	12	277	24
市立勿来第一中学校	勿来町窪田伊賀屋敷123	11	280	24
市立勿来第二中学校	勿来町関田北作6	5	103	12
市立川部中学校	川部町坂下26	3	55	10
計		6	59	124

(3) 高等学校

学校名	所在地	学科	生徒数	教職員数
県立磐城農業高等学校	植田町小名田60	農業	455	61
県立勿来高等学校	勿来町窪田町通二丁目1	普通	152	34
県立勿来工業高等学校	植田町堂ノ作10	工業	675	81
計	3		1,282	176

平成 29 年 5 月 1 日現在 教育委員会教育政策課資料より

(4) 高専・短大・大学等 ・ 特別支援教育諸学校

特別支援教育諸学校	所在地	児童生徒数	教員数
県立いわき養護学校 くぼた校	勿来町窪田町通二丁目1	28	21

5 公民館・集会所

(1) 公民館

公民館名	所在地	公民館名	所在地
植田公民館	植田町南町一丁目2-2	錦公民館	錦町中迎一丁目12-2
勿来公民館	勿来町窪田小島11-1	山田公民館	山田町林崎前30
川部公民館	川部町川原80		

(2) 集会所

公有財産

集会所名	所在地	摘要	集会所名	所在地	摘要
勿来中岡集会所	中岡町5丁目6-1	住宅	酒井高畔集会所	勿来町酒井高畔37-7	地域
金山集会所	金山町朝日台1	地域	白米集会所	勿来町白米林中62-1	地域
中岡月山下集会所	中岡町3丁目9-4	地域	道山集会所	勿来町窪田道山154-19	地域
根小屋集会所	植田町根小屋59-1	地域	関田集会所	勿来町関田御城前98-3	地域
上山田集会所	山田町堀の内3-1	地域	後田集会所	後田町源道平40-5	地域
酒井集会所	勿来町酒井竹ノ内32-1	地域	岩間集会所	岩間町小原26	地域

住宅:市住宅営繕課所管

地域:市地域振興課所管

地域財産

集会所名	所在地	集会所名	所在地
東田公民館	東田町宮下1	下山田公民館	山田町岸ノ内14
佐糠公民館	佐糠町東2丁目23-9	寺作・石名坊公民館	山田町林越45
仁井田公民館	仁井田町寺前9-4	富津町公民館	富津町畔内95
石塚公民館	石塚町宮下36-1	法田集会所	山田町法田13-2
江畑町集会所	江畑町平前60	余木田公民館	山田町館下120-1
江畑塙地区集会所	江畑町塙50-3	いわき南台第1集会所	南台1-9-1
小浜公民館	小浜町渚63	大谷集落農事集会所	山田町大谷154-1
小名田地区集会所	植田町小名田42-9	砂子公民館	山田町堂平18-3
添野公民館	添野町桑木町199-3	小山下集会所	勿来町酒井小山下75-3
鷺内集会所	錦町鷺内1-1	大高公民館	勿来町大高高松90
江栗公民館	錦町鬼越下69-2	九面集会所	勿来町九面九浦町58
長子公民館	錦町長ノ町58	白米酒井原公民館	勿来町白米酒井原134
中田区中央公民館	錦町作鞍80-1	白米団地会館	勿来町白米林ノ中30-277
錦町中央集会所	錦町中央2丁目4-3	勿来駅前集会所	勿来町関田西1丁目9-1
花の井公民館	錦町花ノ井78-117	勿来大槻公民館	勿来町窪田大槻26-2
安良町公民館	錦町町西16-3	勿来四沢集会所	勿来町四沢前ノ内68
釈迦堂公民館	錦町曲田120-1	白山公民館	勿来町窪田西殿町26
錦町須賀部落公民館	錦町須賀53	四沢作田自治会集会所	勿来町四沢作田47
錦町馬場公民館	錦町馬場60	関田須賀集会所	勿来町関田須賀1
井上集会所	山田町井上73	三沢町部落集会所	三沢町北ノ作41

集会所名	所在地	集会所名	所在地
下山田集会所	山田町社岡44-3	三松地域公民館	沼部町八幡前38-4
林崎集会所	山田町林崎1-3	下小川集会所(川部)	川部町北の内88
いわき南台第2集会所	南台2-9-8	瀬戸町公民館	瀬戸町東瀬戸111-1
大津公民館	山田町大津60	沼部公民館	沼部町宿9
小山田公民館	山田町戸ノ内1の3	山玉公民館	山玉町畑ヶ田62-3

6 警察・消防

	警察・消防署名	所在地		警察・消防署名	所在地
警	いわき南警察署	植田町南町一丁目6-6	駐	いわき南警察署 山田駐在所	山田町屋敷14-1
交	〃 勿来交番	勿来町窪田西殿町24	駐	〃 川部駐在所	川部町赤坂116-2
交	〃 錦交番	錦町上中田138	消	勿来消防署	錦町大島1

警：警察署、交：交番、駐：駐在所、消：消防署

7 福祉施設等

施設の種別	施設名	所在地	定員
養護老人ホーム	千寿荘	江畑町塙34-2	80
特別養護老人ホーム (介護老人福祉施設)	せいざん荘	植田町堂ノ作49-12	60
	ハートフルなこそ	勿来町白米長澤8	80
地域密着型 特別養護老人ホーム	せいざん荘西山館	山田町西山44	20
	ゆ・の・あ	勿来町白米酒井原116-1	29
老人保健施設 (介護老人保健施設)	いきがい村	小浜町東ノ作164-2	100
	ガーデニア	錦町落合1-1	100
	佳勝園	金山町月見台134-1	100
軽費老人ホーム (ケアハウス)	ケアハウスハートフルなこそ	勿来町白米長澤8	30
介護付有料老人ホーム	つくし村	勿来町酒井酒井原8	25
有料老人ホーム	やました福寿苑 錦	錦町中迎一丁目1-1	32
	長寿の里なこそ	勿来町関田南町28	11
	有料老人ホームこすもす	佐糠町二丁目6-9	9
	東田ホームときどき	東田町金子平1-35	14
短期入所生活介護 (ショートステイ(単独型))	ショートステイ未来 月見台	金山町月見台1-1	24
認知症対応型共同生活介護 (グループホーム)	ほっとファミリーぞうの目	佐糠町東一丁目10-8	9
	さくらの家	勿来町関田御城前12-1	18
	グループホーム よろこび	金山町朝日台132	18
	グループホーム ことぶき	錦町川窪101-3	9
	グループホーム 桜	錦町前原76-4	18
	グループホーム いわき清風苑	東田町二丁目12-2	18
	グループホーム フェアリー・1	植田町中央一丁目12-8	9
	グループホーム あじさい	佐糠町東一丁目8-7	9
	グループホーム わいの家	植田町小名田13-2	18
グループホーム あさがお	植田町本町一丁目11-4	18	
老人福祉センター	勿来老人福祉センター	錦町中迎一丁目10-4	50
障害者施設入所支援	いわき育成園	高倉町鶴巻35	40
障害福祉サービス (短期入所)	せいざん荘	植田町堂ノ作49-12	空床
	いわき育成園短期入所事業	高倉町鶴巻35	2
障害福祉サービス (就労継続支援B型)	天真庵	東田町二丁目11-7	10
	就労支援きらきら	仁井田町寺前9-1	10
	なこそ授産所	錦町重殿15	10

施設の種類	施設名	所在地	定員
障害福祉サービス (生活介護)	自由空間	植田町中央三丁目7-6	26
	自立生活きらきら	仁井田町寺前9-1	10
	いわき育成園	高倉町鶴巻35	40
グループホーム	レジデンスなこそ	勿来町四沢清水17-1	20
	グループホーム アットホームきらり	植田町根小屋184-4	4
障害児通所支援施設 (児童発達支援)	子どもの家保育園	錦町重殿15	10
	障害児通所支援みによん	植田町林内11-1	10
障害児通所支援施設 (放課後等デイサービス)	障害児通所支援みによん	植田町林内11-1	10
	子どもの家保育園	錦町重殿15	10
放課後児童クラブ	東田放課後児童クラブ	東田保育園 併設	42
	錦児童クラブ	大倉保育園 併設	65
	きんせい学童クラブ	錦星幼稚園内 専用室	35
	仁井田児童クラブ	児童ふれあいセンター内 (旧仁井田保育所)	59
	勿来幼稚園 小学生クラブ	児童クラブ専用施設 (勿来町窪田伊賀屋敷63-3)	36
	ちどり児童クラブ	ちどり幼稚園内 専用施設	23
	あざみ野幼稚園学童クラブ	あざみ野幼稚園 余裕教室	37

平成29年4月1日現在 「平成29年度 いわき市の保健福祉・子育て支援」より

※放課後児童クラブのみ児童数を記載

8 土地利用・地価

(1) 土地利用

地区・町名								(㎡)	
	田	畑	宅地	山林	原野	雑種地	その他(鉱泉地、沼池、牧場、ゴルフ場、鉄軌道)	合計	
勿来地区	10,608,573	4,279,055	11,779,976	42,813,529	2,258,546	3,225,991	18,563,100	93,528,769	
植田町	19,079.00	73,097.26	665,799.04	156,313.76	4,224.00	74,905	897,162	1,890,580	
後田町	209,423.00	54,771.00	110,671.69	624,898.59	9,035.00	23,754	100,997	1,133,550	
仁井田町	29,847.00	68,943.88	86,778.90	164,953.22	7,108.00	13,047	178,636	549,313	
高倉町	152,443.98	40,759.00	39,772.96	1,174,739.36	68,206.00	36,104	135,132	1,647,157	
江畑町	444,693.14	117,847.79	109,148.78	2,902,267.55	17,555.35	37,006	530,716	4,159,235	
添野町	359,065.32	113,681.08	58,672.95	2,000,944.71	35,673.33	76,139	704,650	3,348,827	
石塚町	204,346.88	83,517.22	65,567.25	985,500.26	24,259.70	94,142	226,262	1,683,595	
東田町	13,493.00	28,063.54	387,587.19	339,065.04	8,028.07	69,497	301,925	1,147,659	
佐糠町	1,930.00	39,906.59	688,573.64	0.00	2,806.00	60,834	388,585	1,182,636	
岩間町	118,306.92	112,861.69	248,643.81	518,860.51	14,361.07	208,770	238,528	1,460,333	
小浜町	398,475.58	203,169.95	207,181.11	907,932.95	157,512.44	224,727	661,338	2,760,336	
錦町	1,465,207.96	589,410.53	2,825,935.57	760,171.37	21,531.47	424,673	2,769,507	8,856,437	
勿来町	1,904,195.52	896,426.36	3,292,740.70	6,151,082.14	772,687.44	885,589	3,818,846	17,721,568	
川部町	635,360.34	193,559.25	271,743.70	4,119,228.82	120,050.41	84,031	2,056,842	7,480,815	
沼部町	689,962.34	151,926.75	109,378.54	963,981.49	33,683.62	39,186	365,698	2,353,817	
三沢町	237,974.33	65,177.05	173,750.71	1,283,931.24	72,681.21	62,946	561,948	2,458,409	
山玉町	248,100.00	124,449.57	73,250.67	3,024,355.84	17,233.00	32,902	593,488	4,113,779	
瀬戸町	388,991.76	106,370.57	67,564.49	4,626,399.00	38,020.57	221,393	900,906	6,349,645	
富津町	143,328.64	238,973.46	39,067.57	7,194.00	13,224.00	43,439	137,714	622,940	
山田町	2,895,374.39	879,792.84	830,369.97	11,847,829.52	804,155.36	380,426	2,317,107	19,955,055	
金山町	48,034.00	67,166.03	377,635.06	57,779.16	16,510.00	87,501	126,985	781,610	
中岡町	940.00	29,183.18	254,698.12	0.00	0.00	28,112	128,104	441,038	
南台	0.00	0.00	795,443.12	196,100.00	0.00	16,869	422,023	1,430,435	

平成29年8月現在 平成29年度市資産税課資料より

※合計面積は地域の実際の面積には一致しない。非課税地は雑種地に含む。

(2) 地価

所在地	(円/㎡)				
	'13 (H25)	'14 (H26)	'15 (H27)	'16 (H28)	'17 (H29)
東田町金子平130-8外 (*)	25,700	26,300	28,000	29,500	30,400
岩間町天神前2-6外 (*)	29,800	30,400	31,900	33,200	34,300
植田町中央三丁目4-15 (*)	-	47,000	48,300	49,300	49,800
植田町根小屋305-4 (*)	28,900	29,900	32,800	34,500	35,200
植田町本町二丁目1-18 (*)	35,800	-	-	-	-
後田町柳町20	7,700	-	-	-	-
小浜町台2	17,900	18,300	19,500	20,500	21,200
佐糠町東一丁目10-17 (*)	37,600	39,000	41,800	44,800	46,500
佐糠町二丁目9-11	25,500	27,500	30,700	33,000	34,500
佐糠町二丁目9-11 (*)	25,500	26,500	29,500	31,800	33,400
中岡町四丁目9-6	37,000	40,300	43,500	45,800	47,500
勿来町大高高松37-27	23,000	24,500	27,000	28,500	29,500
勿来町窪田白山16-12	28,800	29,900	32,000	33,000	33,700
勿来町窪田馬場7-4 (*)	25,400	25,700	26,900	27,700	27,700
勿来町窪田町通一丁目43-3 (*)	-	37,100	38,400	39,400	39,800
勿来町窪田町通一丁目58-2	-	31,300	34,000	34,500	34,700
勿来町窪田町通一丁目58-2 (*)	29,700	30,500	32,500	34,500	34,700
勿来町窪田町通三丁目61 (*)	35,100	-	-	-	-
勿来町白米新屋敷49 (*)	12,300	-	-	-	-
勿来町関田飯ノ辺前65-1	31,700	32,200	32,800	33,200	33,400
勿来町関田障子川9-3	14,900	15,000	15,000	15,000	15,000
勿来町関田西二丁目8-3 (*)	31,100	31,800	33,300	34,800	35,700
勿来町関田南町31 (*)	21,900	22,000	22,600	23,000	23,000
錦町落合69外	11,600	11,800	12,000	12,200	12,300
錦町上中田175-9 (*)	33,900	34,400	36,400	38,200	39,000
錦町鷺内12-17	27,100	28,700	32,000	33,500	34,500
錦町中迎四丁目5-4	-	34,300	37,000	39,500	41,000
錦町中迎四丁目5-4 (*)	32,700	33,500	35,400	38,200	40,000
錦町花ノ井78-87	30,300	31,400	33,200	34,200	35,200
錦町中央三丁目3-23外	35,500	36,000	37,000	38,000	38,700

(*)は、各年1月1日現在の地価公示 国土交通省土地・水資源局地価調査課

無印は、各年7月1日現在の基準地価 福島県企画調整部土地・水調整課

9 交通

(1) 自動車交通量

(台)							
路線名	観測地地点名	平成22年	平成27年	路線名	観測地地点名	平成22年	平成27年
常磐自動車道	勿来IC～ 湯本IC間	8,404	11,562	いわき 上三坂小野線	植田町林内	8,749	8,818
〃	北茨城IC～ 勿来IC間	9,869	12,160	〃	金山町字朝日台	10,847	11,622
一般国道6号	勿来町 九面九浦町	12,833	12,371	常磐勿来線	錦町大島	10,265	11,512
一般国道289号	三沢町沼平	3,719	4,711	勿来浅川線	錦町江栗前	8,842	8,605
〃	錦町上中田	12,968	13,030	旅人勿来線	山田町蛭子原	4,599	4,442
日立いわき線	勿来町 酒井字関根前	1,959	1,723	泉岩間植田線	佐糠町台	4,894	4,490
〃	錦町江栗大町	14,420	12,998				

全国道路・街路交通情勢調査(道路交通センサス)より
 自動車交通量調査: 上り下り交通量の合計12時間調査(午前7時～午後7時)
 [調査日 平成22年: 9～11月の平日中、平成27年: 10月の平日中]

(2) 駅乗車人員

(1日平均、単位: 人)							
	'85(S60)	'90(H2)	'95(H7)	'00(H12)	'05(H17)	'10(H22)	'15(H27)
JR勿来駅	1,797	1,592	1,504	1,195	1,022	767	895
JR植田駅	3,537	3,260	2,989	2,607	2,065	1,819	2,022

「いわき市統計書」より

10 地域づくり団体

団体名／代表名	所在地（住所）	活動目的・内容	会員数
いわき市南部地区中心市街地 活性化協議会 ／清水 信弘	佐糠町八反田56-4 (いわき商工会議所 勿来支所内)	いわき市南部地区の商・農・工・自然や観光等 を複合的に組み合わせた街の機能再生、活性 化、地域振興に資する各種事業を実施（勿来八 景句碑活用事業等）	39名
ふる里「しとき」を考える会 ／緑川 恵男	川部町川原28	・河川及び自然環境の整備 ・四時ダムまつりの実施	42名
山田ふれあい福祉の会 ／秋山 邦夫	山田町蔵ノ内11	高齢者見守り活動・機関紙発行 福祉スクールの開催（ふれあい会館） ふれあい交換会の実施	59名
県立勿来自然公園を守る会 ／松田 洋介	勿来町関田須賀1-1-4	勿来の関跡、関田浜の環境を守るため各種事業 を実施	25名
なこそ中田地域づくり協議会 ／鷲 一雄	錦町安良町19-7	中田の歴史の編集発刊、江戸時代の絵図復元、 地域間交流、地区広報	40名
勿来ひと・まち未来会議 ／室井 潤	佐糠町東一丁目19-5	・いわき市とパートナーシップ協定を結び「地 区まちづくり計画」の推進 ・勿来の関歌会表彰式の実施などまちづくりに 関する事業全般	21名 7団体 35企業
特定非営利活動法人 勿来まちづくりサポートセンター ／館 敬	佐糠町東一丁目19-5	まちづくり団体及びまちづくりにかかわる市民 に対して「まちづくり支援」する事業を実施	12名
勿来の関顕彰会 ／安島 喜代松	勿来町関田和久19	・勿来の関及び周辺観光地を訪れる 観光客の案内 ・勿来の関周辺と地域の活性化	12名
鮫川河川敷公園管理運営協議会 ／斉藤 隆	植田町林内26-5	鮫川河川敷公園の維持管理、花畑の整備、パー クゴルフ場建設促進	19名
勿来駅前安全安心拠点施設「関の子 広場」／田山 和則	勿来町関田堀切64-21	勿来駅周辺の環境整備及び自治組織による安全 安心確保等のための自主活動	39名 14団体
うえだ・ふれあい広場 ／佐藤 至	植田町金畑15	植田駅前の環境整備及びボランティアによる安 全安心確保等のための自主活動及び高齢者の見 守り相談活動	25名
小浜・岩間地区復興対策協議会 ／樋田 健一	錦町大島1 (いわき市勿来支所市民課内)	東日本大震災で甚大な被害を受けた小浜及び岩 間地区の復興に向けた活動を実施	27名

平成29年度市地域振興課、各支所より

11 地域資源

(1) 自然

川・海岸

鮫川(65,041m) 蛭田川(16,690m) 四時川(20,072m) 四時湖 勿来海岸(白砂の浜がゆるやかに続く美しい海岸 県立勿来自然公園) たかしば湖 高柴ダム

植物・花

- ・県天然記念物 : コシダ・ウラジロ自生地(小浜町)
- ・市保存樹木・樹林 : イチョウ(錦町・熊野神社、勿来町・蔵王神社) カヤ(錦町・熊野神社) アカガシ(植田町・八幡神社) クスノキ(錦町御宝殿) モチノキ(錦町大島) ケヤキ(錦町・熊野神社、植田町・八幡神社) スギ(勿来町・国魂神社) スダジイ(山田町仁井谷) キンモクセイ(川部町成作) シイ・モチノキ林(勿来町・伊勢両宮神社) スギ林(高倉町・高蔵寺) エドヒガン(山田町・楞厳寺)
- ・その他の樹木・樹林等 : アラカシ林(江畑町多古内、添野町桑木町、高倉町鶴巻) サカキ・リンボク林(高倉町・高蔵寺) ユズリハ林(後田町) シイ・カシ林(仁井田町・御霊神社) ヤブニッケイ林(小浜町台) スダジイ林(岩間町) アカガシ林(植田町・八幡神社) シラカシ林(山田町法田) 桜(勿来の関公園) 松並木(旧浜街道・関田)

動物

鮫川白鳥の飛来地(沼部町) エナガ シジュウカラ ヒガラ カケス ヤマガラ ウグイス アカゲラ(勿来の関公園・野鳥の森) ウグイ(鮫川水系、蛭田川水系) アユ(鮫川、四時川)

(2) 施設

温泉・鉱泉

白米鉱泉(アルカリ冷泉) 川部鉱泉(アルカリ性重曹炭酸泉) 勿来温泉関の湯

海水浴場

勿来海水浴場 小浜海水浴場(休止中)

ゴルフ場

五浦庭園カントリークラブ(18 ホール) ヘレナ国際カントリー倶楽部(18 ホール) 勿来カントリー倶楽部(18 ホール)

観光・文化施設

勿来図書館 勿来関文学歴史館 四時ダム 四時川鮎ヤナ場 勿来の関「吹風殿」

スポーツ・レクリエーション施設

勿来体育館 クレハ総合グラウンド 勿来市民運動場 勿来弓道場 勿来勤労青少年ホーム(テニスコート) いわき南の森スポーツパーク(南部アリーナ 南部スタジアム 南部テニスコート)

遺跡、史跡、街並み

辰ノ口遺跡(弥生土器・土師器・土製品、仁井田町) 輪山遺跡(旧石器・縄文土器・弥生土器、岩間町) 八幡台遺跡(弥生土器・須恵器・石器・古銭、植田町) 伊勢林前遺跡(弥生土器・土師器・須恵器、勿来町四沢) 伊勢山城跡(土塁・郭・堀切、勿来町四沢) 上ノ内遺跡(縄文土器・弥生土器、勿来町四沢) 金冠塚古墳(須恵器・人骨・金銅製馬具・武具、錦町) 関田横穴墓群(勿来町) 館山横穴墓群(金銅装大刀・耳環・ガラス小玉、植田町) 館崎横穴墓群(直刀・包丁形製品、植田町) 金山窯跡群(平安時代、東田町) 郡遺跡(縄文土器・弥生土器・紡錘車・埴輪、勿来町窪田郡) 勿来切り通し(勿来町九面) 関田宿(勿来町関田) 玉田院の霊馬(山田町) 勿来八景句碑(勿来町太高 他8箇所) 鮫川晩鐘の碑(錦町大島)

(3)ひと・もの

工芸品

船箆筒(赤津 隆)

特産品

いわきねぎ(鮫川流域) トマト 菊 きゅうり 関の駒 関の山桜 鮎の里 なめこの盆栽 杉割箸

祭り、行事、イベント、暮らし

- 4月：桜まつり(勿来の関公園)
山田の奴・長持行列※7年に一度(山田町)
- 5月：植田本町通り歩行者天国(植田町)
- 7月：勿来・小浜海水浴場海開き
※H28年度は勿来のみ実施
御宝殿熊野神社例祭(錦町)
なこそ夏まつり(いわきおどり勿来大会・なこそ鮫川花火大会)
四時ダムまつり 小浜町愛宕神社の祭礼(愛宕神社～小浜海岸)
- 8月：関田連合自治会花火大会(勿来第二小学校) くぼた夏まつり(勿来公民館)
左義長(小浜町)
- 9月：四時川鮎のヤナ場(11月まで)
- 10月：植田パティオ通り歩行者天国(植田町)
国魂神社祭礼(窪田国魂神社)
- 通年：菜こそ来てこそ市(錦町)

著名人

金成通(政治家・実業家、錦村、1879-1951年)
諸根樟一(郷土史家、川部村生れ、1893-1951年) 星一(実業家・政治家・星薬科大学創立者、江栗生れ、1873-1951年) 古田孝之(数学者、錦町生まれ、1935-2016年)

※参考資料

いわき市の農林水産業(いわき市農林水産部)、EQUAL(いわき地域環境科学会誌)、新しいいわきの歴史(いわき地域学会)、いわき百景(いわき市)、いわきの人物誌(いわき地域学会)、いわき浪漫紀行(いわき市)、いわきの淡水魚(いわき地域学会)、いわき市保存樹木・樹林ガイド(いわき市公園緑地観光公社)