

# I 地形・歴史 Topography & History

## 1 地形等

市の最北端にあたり、阿武隈高地東麓の斜面に位置する。夏井川が南部を東流している。

標高の違いから川前地区(平均海拔 280m)、桶売地区(平均海拔 480m～ 500m)、小白井地区(平均海拔 650m)の3方部で構成されている。

東は小川地区、南は三和地区、北西は田村郡小野町及び田村市、北は双葉郡川内村に隣接した農山村であり、また地形・道路網の状況等から、小白井地区は田村郡小野町及び田村市、桶売地区は田村郡小野町、川前地区は小川や平地区をそれぞれの生活経済圏域としている。

## 2 歴史

地区内には、夏井川、桶売川、鹿又川、小白井川等の流域に、旧石器時代後期(紀元前 12000 年)から縄文時代晩期(紀元前 1000 年)にかけての数多くの遺跡が発見されており、古くから、この地で人々が生活していたことが証明されている。

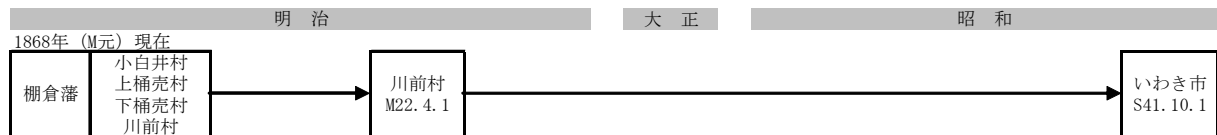
文明 15 年(1484)岩城氏が大館に本拠を移し領国支配の体制を整えた時期、当地区も岩城氏の支配下に置かれたことが推察できる。文禄 4 年(1595)岩城領検地目録によると檜葉郡小白井村 9 石、桶売村 485 石とある。

関ヶ原の戦いで、岩城氏は領地を没収され、地域は、磐城平藩主・鳥居氏の領地となった。貞享元年(1684)の磐城平藩領域図には、川前、下桶売、上桶売、小白井がある。延享 4 年(1747)内藤氏転封により、川前、下桶売、上桶売、小白井は幕領小名浜の支配下となるが、その後上桶売村は寛政 2 年(1790)新発田藩の分領になる。天保 7 年(1836)川前、下桶売、上桶売、小白井の各村は棚倉藩の支配下に置かれ、明治維新を迎えた。

小白井村、上桶売村、下桶売村、川前村、上川内村、下川内村を、「檜葉山附六ヶ村」と称した所で、明治 22 年 3 月町村制実施と共に、小白井、上桶売、下桶売、川前が合併し、川前村と改称し、さらに同 29 年 3 月郡廃置分合により、檜葉郡が廃止されて川前村は石城郡に編入された。

(参考文献:「いわき市史」、「新しいいわきの歴史」)

### ※行政区域の変遷



### 【昭和 39 年(1964 年)当時の川前村民のくらし】

ラジオ	374 台	テレビ	308 台
新聞	620 部	電話	30 人
普通乗用自動車	7 台	川前乗降客	109,860 人(乗車)
小学生	607 人	中学生	337 人

※ 昭和 38 年(9 月 15 日現在) 世帯数 694 世帯、人口 3,636 人

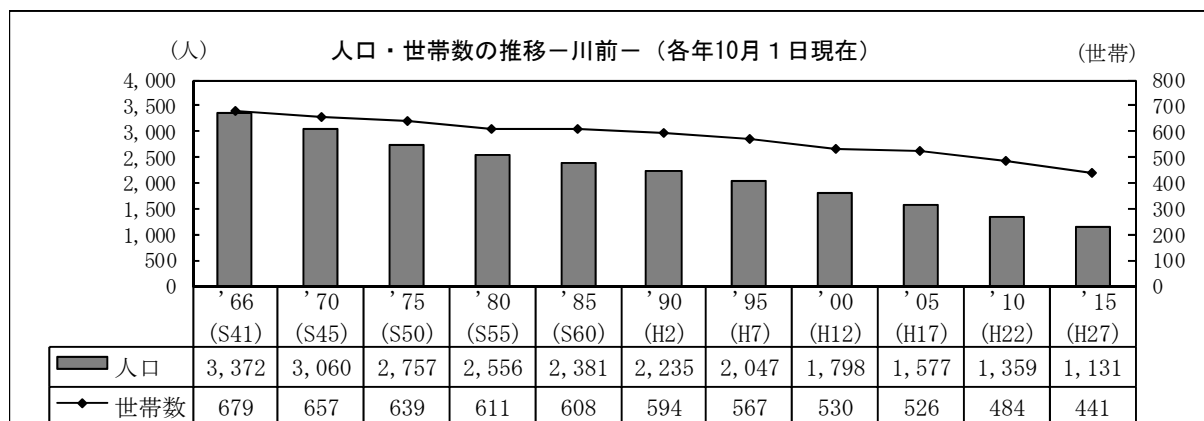
「川前村勢要覧(1964 年版)」より

## II 統計 Statistics

### 人口・産業等

<p>人口・世帯：1,131人、441世帯 (平成27年10月1日現在)</p> <p>年齢別人口：0～14歳人口 59人 (5.2%) 15～64歳人口 587人 (51.9%) 65歳以上人口 485人 (42.9%) (平成27年国勢調査)</p> <p>産業別人口：第1次産業 119人 (19.2%) 第2次産業 251人 (40.5%) 第3次産業 212人 (34.2%) (平成27年国勢調査)</p>	<p>農業：戸数 212、自給的農家数 38、 販売農家数 174(専業39戸、兼業135戸) (平成27年2月1日現在)</p> <p>工業：従業者数 212人、事業所数 2事業所、 製造品出荷額等 X万円(平成26年)</p> <p>商業：卸売業 事業所数 1事業所、従業者数 3人、 年間商品販売額 -万円 小売業 事業所数 18事業所、従業者数 37人、 年間商品販売額 X万円 (平成26年)</p>
---	---

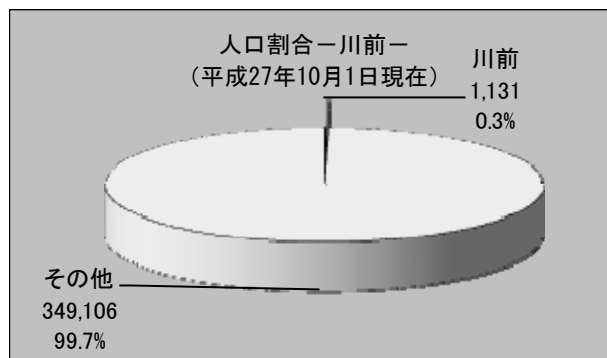
### 1 人口・世帯数



「いわき市の人口」より

※表中の人口には年齢不詳も含む

#### 【いわき市に占める川前地区の人口の割合】



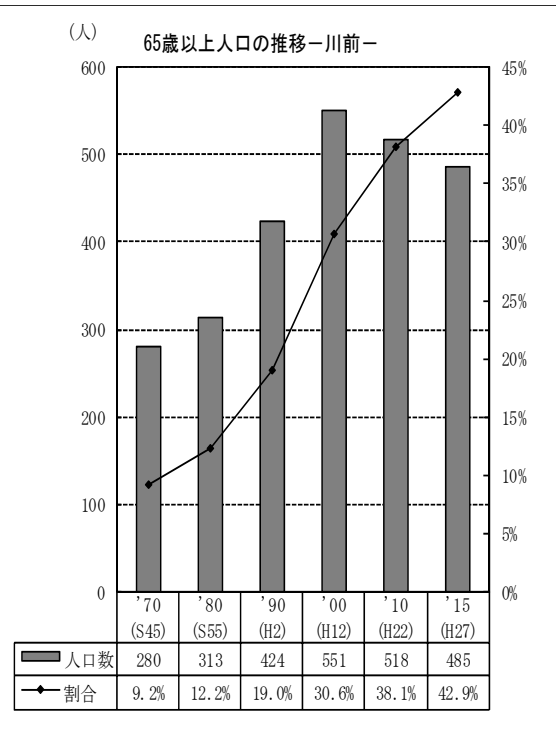
## 2 町名別人口・世帯数

地区・町名		'95 (H7)	'00 (H12)	'05 (H17)	'10 (H22)	'15 (H27)	伸率'15/'95
川前地区計	世帯数	567	530	526	484	441	▲ 0.22
	人口	2,047	1,798	1,577	1,359	1,131	▲ 0.45
川前町川前	世帯数	196	171	170	155	143	▲ 0.27
	人口	628	536	457	402	343	▲ 0.45
川前町下桶売	世帯数	199	188	179	166	147	▲ 0.26
	人口	712	605	534	444	357	▲ 0.50
川前町上桶売	世帯数	86	86	89	89	80	▲ 0.07
	人口	379	347	304	268	218	▲ 0.42
川前町小白井	世帯数	86	85	88	74	71	▲ 0.17
	人口	328	310	282	245	213	▲ 0.35

「いわき市の人口」「国勢調査報告」より。

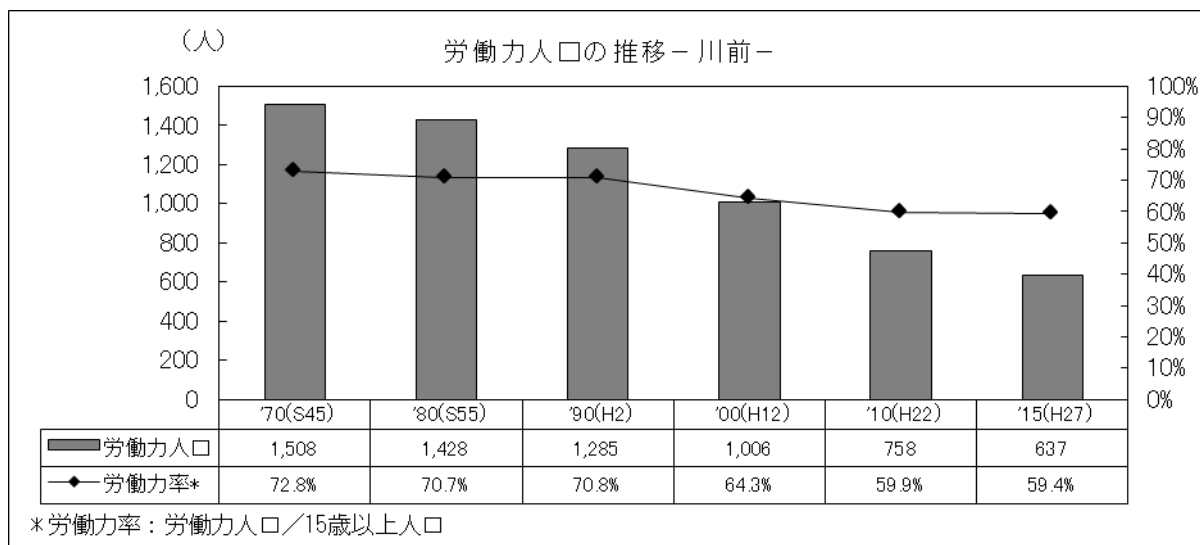
## 3 年齢別人口

川前	'70 (S45)	'80 (S55)	'90 (H2)	'00 (H12)	'10 (H22)	'15 (H27)
総数	3,060	2,556	2,235	1,798	1,359	1,131
0-4	221	153	119	43	22	7
5-9	316	166	153	81	36	17
10-14	452	217	147	110	36	35
15-19	274	219	123	110	58	27
20-24	149	172	90	66	38	30
25-29	124	163	124	56	40	24
30-34	164	129	156	66	42	26
35-39	212	112	140	101	41	41
40-44	252	151	126	133	61	40
45-49	201	204	111	128	97	64
50-54	162	232	140	118	134	93
55-59	134	178	183	105	125	128
60-64	119	147	199	130	111	114
65-69	100	109	151	173	89	104
70-74	97	87	126	156	110	77
75-79	49	62	74	115	144	98
80-84	26	40	48	72	104	111
85歳以上	8	15	25	35	71	95
不詳						



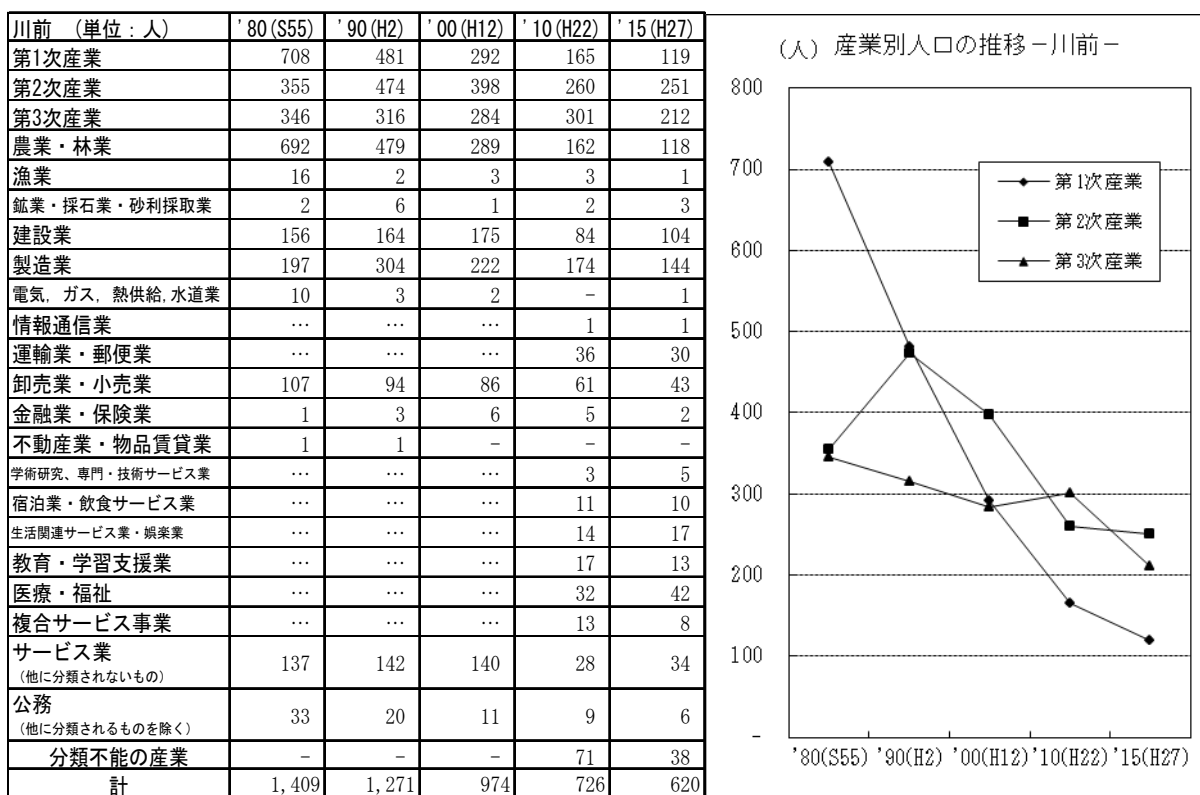
各年国勢調査より

## 4 労働力人口



「いわき市統計書」より

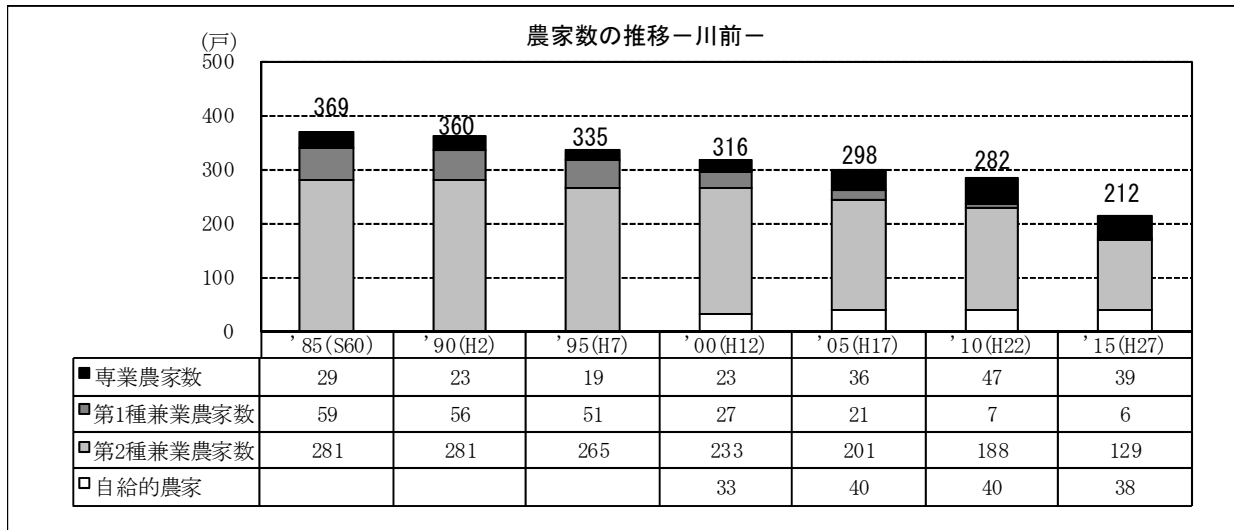
## 5 産業別人口



「いわき市統計書」、平成 27 年国勢調査より

## 6 農業

### (1) 農家数



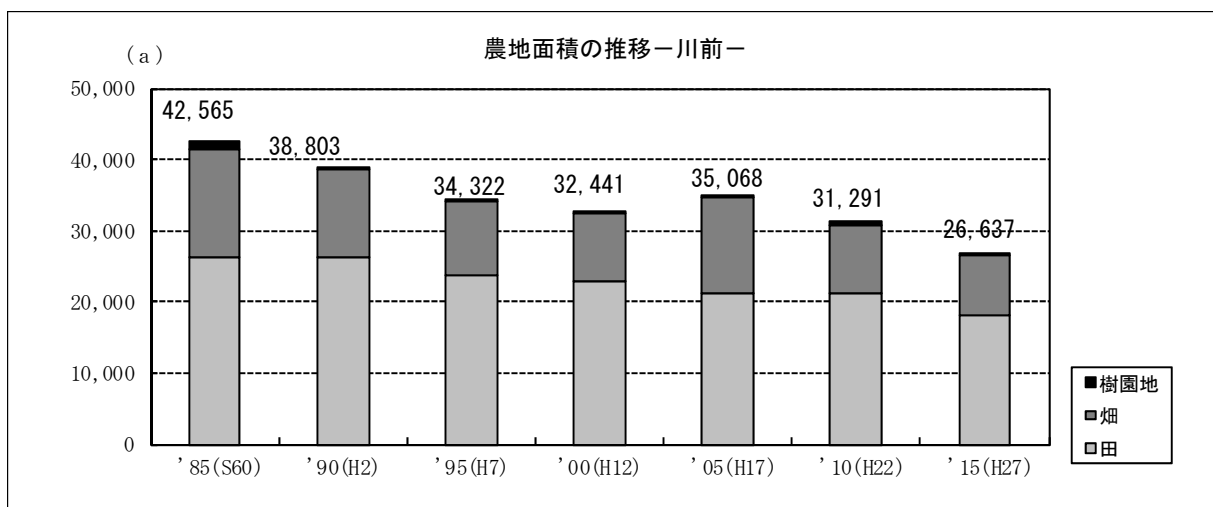
「いわき市の農業」より

### (2) 農地面積

川前		'85(S60)	'90(H2)	'95(H7)	'00(H12)	'05(H17)	'10(H22)	'15(H27)
田	農家数(戸)(経営体)	350	340	322	301	256	233	170
	面積(a)	26,275	26,218	23,773	22,946	21,162	21,318	18,099
	うち作付けしなかった面積(a)	1,031	235	728	...	2,392	1,712	6,125
畑	農家数(戸)(経営体)	366	354	327	301	250	227	151
	面積(a)	15,251	12,320	10,416	9,360	13,610	9,523	8,525
	うち作付けしなかった面積(a)	790	990	804	...	1,179	1,061	1,645
樹園地	農家数(戸)(経営体)	24	6	4	4	10	7	2
	面積(a)	1,039	265	133	135	296	450	13
合計	農家数(戸)(経営体)	369	360	335	316	298	282	175
	面積(a)	42,565	38,803	34,322	32,441	35,068	31,291	26,637

\*平成27年は農業経営体数

「いわき市の農業」、「いわき市統計書」より



## 7 工業

川前		'90(H2)	'95(H7)	'00(H12)	'05(H17)	'10(H22)	'14(H26)
合計	事業所数	4	4	2	2	2	2
	従業者数(人)	119	181	x	241	220	212
	製造品等出荷額(百万円)	403	2,183	x	4,131	x	x

「いわき市統計書」より

## 8 商業

### (1) 卸売業

	'74(S49)	'85(S60)	'91(H3)	'97(H9)	'02(H14)	'07(H19)	'14(H26)
事業所数	1	5	4	1	1	-	1
法人	1	1	-	-	-	-	-
個人	-	4	4	1	1	-	1
従業者数	x	20	11	x	x	-	3
年間商品販売額(万円)	x	11,183	9,420	x	x	-	-

### (2) 小売業

	'74(S49)	'85(S60)	'91(H3)	'97(H9)	'02(H14)	'07(H19)	'14(H26)
事業所数	35	32	29	26	18	12	12
法人	3	3	3	3	1	1	2
個人	32	29	26	23	17	11	10
従業者数	78	55	54	x	x	20	21
売場面積(m <sup>2</sup> )	1,319	921	886	x	x	438	404
年間商品販売額(万円)	27,669	44,084	42,387	x	x	15,188	x

※'14(H26)については、年間商品販売額及び売場面積は報告があった事業所のみの計、それ以外は調査対象事業所の計である。

「いわき市統計書」、「いわき市の商業」より

## その他

### 川前

文教施設			
小学校(*1)	市立 3(18人)	病院(*10)	0
中学校(*1)	市立 3(13人)うち1ヶ所休校	診療所(*10)	0
保育所(保育園)(*2)	0	歯科診療所(*10)	0
公民館(*3)	1	ホテル(*10)	0
集会所(*4)	14(公有2、地域12)	旅館(*10)	1(客室数22)
公園(*5)	その他の公園 1(0.12ha)	飲食店(*11)	6
警察(*6)	駐在所 1	金融機関(*12)	0
消防(*7)	分遣所 1	農協支店(*12)	1
郵便局(*8)	1	公営住宅(*13)	1(団地(2戸)[市営1(2戸)])
文化財(*9)	国指定 1、市指定 3	大規模小売店(*14)	0(店舗面積 1,000 m <sup>2</sup> 超)
		自主防災会(*15)	16(434世帯)
		認可地縁団体(*16)	0団体

(\*1) 平成29年5月1日現在 教育委員会教育政策課

(\*10) 平成29年8月1日現在 保健所

(\*2) 平成29年4月1日現在 「いわき市の保健福祉・子育て支援」より

(\*11) 平成29年11月13日現在 保健所

(\*3) 平成29年5月1日現在 教育委員会教育政策課資料より

(\*12) 平成28年10月17日現在 会計室

(\*4) 平成29年4月1日現在 地域振興課等

(金融機関は銀行、信用金庫、信用組合、労働金庫、漁協)

(\*5) 平成29年8月1日現在 公園緑地課

(\*13) 平成29年8月1日現在 住宅営繕課[市営]

(\*6) 各警察署公式ホームページより

平成29年8月1日現在 いわき建設事務所[県営]

(\*7) 平成29年度「いわき市の消防」より

(\*14) 平成29年8月1日現在 商業労政課

(\*8) 日本郵政株式会社公式ホームページより

(\*15) 平成29年8月1日現在 危機管理課

(\*9) 平成29年5月現在 文化・スポーツ室文化振興課

(\*16) 平成29年8月1日現在 地域振興課

## 1 学校

### (1) 小学校

学校名	所在地	学級数	児童数	教職員数
市立川前小学校	川前町川前字中ノ萱25-1	1	3	3
市立桶売小学校	川前町下桶売字久保田96-2	3	10	6
市立小白井小学校	川前町小白井字将監小屋101	1	5	4
計		3	18	13

### (2) 中学校

学校名	所在地	学級数	生徒数	教職員数
市立川前中学校	川前町川前字中ノ萱25-1	1	2	6
市立桶売中学校	川前町下桶売字久保田96-2	2	11	7
市立小白井中学校(休校中)	川前町小白井字将監小屋101	0	0	0
計		3	13	13

平成29年5月1日現在 教育委員会教育政策課資料より

## 2 公民館・集会所

### (1) 公民館

公民館名	所在地
川前公民館	川前町川前字櫛立79

### (2) 集会所

#### 公有財産

集会所名	所在地	摘要	集会所名	所在地	摘要
小白井集会所	川前町小白井 字大小屋36-1	地域	川前活性化センター	川前町下桶売 字久保田122-3	農地

地域:市地域振興課所管

農地:市農地課

#### 地域財産

集会所名	所在地	集会所名	所在地
志田名集会所	川前町下桶売字萩77-4	吉間田集会所	川前町下桶売字萩112-1
上桶売生活改善センター	川前町上桶売字中里121-1	外門多目的集会施設	川前町川前字外門53
12区集会所	川前町川前字五林30-1	高部多目的集会所	川前町下桶売字高部26-1
五味沢集会所	川前町下桶売字五味沢32-5	殿林多目的集会施設	川前町下桶売字殿林35-1
沢尻公民館	川前町上桶売字上沢尻57	宇根尻多目的集会所	川前町川前字宇根尻115-1
山下谷集会所	川前町川前字山下谷1-5	上桶売公民館	川前町上桶売字中里96

## 3 警察・消防

	警察・消防署名	所在地		警察・消防署名	所在地
駐	いわき中央警察署 川前駐在所	川前町川前字櫛立63-1	消	平消防署川前分遣所	川前町川前字五林29-1

駐:駐在所、消:消防署

## 4 福祉施設等

施設の種別	施設名	所在地	定員
保育所（へき地保育所）	桶売保育所（へき地保育所）	川前町下桶売字矢田谷地144-3	30
福祉館	桶売福祉館	川前町下桶売字矢田谷地144-3	-

平成29年4月1日現在「平成29年度いわき市の保健福祉・子育て支援」より



## 5 土地利用・地価

### (1) 土地利用

地区・町名	田	畑	宅地	山林	原野	雑種地	その他(鉱泉地、沼池、牧場、ゴルフ場、鉄軌道)	合計
川前地区	2,240,034	2,042,560	358,472	19,166,407	3,042,521	196,527	16,603,517	43,650,038
川前町川前	457,819.32	362,650.22	108,269.90	3,168,685.40	561,438.21	44,151	4,835,245	9,538,259
川前町下桶売	818,354.70	592,175.07	89,694.36	5,300,147.31	992,216.49	18,043	7,140,939	14,951,569
川前町上桶売	539,060.00	497,559.81	70,349.17	5,755,161.87	759,778.00	22,418	2,339,810	9,984,137
川前町小白井	424,800.04	590,174.70	90,158.80	4,942,412.38	729,088.46	111,916	2,287,522	9,176,072

平成29年8月現在 平成29年度市資産税課資料より

※合計面積は地域の実際の面積には一致しない。非課税地は雑種地を含む。

### (2) 地価

所在地	'13(H25)	'14(H26)	'15(H27)	'16(H28)	'17(H29)
川前町川前字中ノ萱86-1	6,200	6,200	6,200	6,200	6,200

(\*)は、各年1月1日現在の地価公示 国土交通省土地・水資源局地価調査課

無印は、各年7月1日現在の基準地価 福島県企画調整部土地・水調整課

## 6 交通

### (1) 自動車交通量

路線名	観測地地点名	平成22年	平成27年	路線名	観測地地点名	平成22年	平成27年
小野富岡線	川前町 小白井字大小屋	319	623	上川内川前線	川前町 下桶売字高部	281	208
小野四倉線	川前町 川前字五林	840	744	神保停車場 川前線	川前町 下桶売字久保田	542	390

全国道路・街路交通情勢調査(道路交通センサス)より

自動車交通量調査: 上り下り交通量の合計12時間調査(午前7時~午後7時)

[調査日 平成22年: 9~11月の平日中、平成27年: 10月の平日中]

### (2) 駅乗車人員

	'85(S60)	'90(H2)	'95(H7)	'00(H12)	'05(H17)	'10(H22)	'15(H27)
JR川前駅	140	77	38	40	31	-	-

「いわき市統計書」より

\*平成18年度から無人駅(川前)の公表なし

## 7 地域づくり団体

団体名/代表名	所在地(住所)	活動目的・内容	会員数
川前町振興対策協議会 /根本 秀一	川前町川前字五林6 いわき市川前支所内	・新そばまつり ・鹿又川溪谷ウォーキング 等	63名

平成29年度市地域振興課、各支所より

## 8 地域資源

### (1) 自然

#### 山

矢大臣山(964.7m) 鬼ヶ城山(887.3m)  
神楽山(808.2m)

#### 川・海岸

夏井川(67,087m) 三坂川(11,018m) 鹿  
又川溪谷(溪谷一帯は自然保護林に指定さ  
れ、広葉樹が多く十和田の奥入瀬を思わせる  
散策路として人気がある。)

#### 植物・花

- ・国天然記念物：大ヒノキ(サワラ)(上桶売  
字上沢尻)
- ・市天然記念物：モミ群(下桶売・東松院)  
種まきザクラ(下桶売・個人)
- ・市保存樹木：キャラボク(小白井字大小屋)  
イチヨウ・アスナロ林(上桶売観音堂) ス  
ギ林(上桶売・熊倉神社)
- ・その他の樹木・樹林等：雨降り松 安藤山  
毛櫨(下桶売)

#### 動物

ヤマメ・イワナ(小白井川、夏井川水系)  
ウグイ(夏井川水系)

### (2) 施設

#### スポーツ・レクリエーション施設

いわきの里鬼ヶ城(宿泊棟、レストハウス、バ  
ンガロー、コテージ、キャンプ場、山里生活体  
験館等)、川前市民運動場

#### 観光施設

滝根小白井ウインドファーム(風力発電)

#### ※参考資料

いわき市の農林水産業(いわき市農林水産部)、EQUAL(いわき地域環境科学会誌)、新しいいわきの歴史(いわき地域学会)、い  
わき百景(いわき市)、いわきの人物誌(いわき地域学会)、いわき浪漫紀行(いわき市)、いわきの淡水魚(いわき地域学会)、いわき  
市保存樹木・樹林ガイド(いわき市公園緑地観光公社)

#### 遺跡、史跡、街並み

山下谷遺跡(縄文土器・石器、川前) 屋号  
「問屋」(川前) 道しるべ(下桶売)

### (3) ひと・もの

#### 伝統芸能

鬼ヶ城太鼓(下桶売) 小白井獅子舞、小白  
井宝財踊り(小白井) 浦安の舞(上桶売)  
川前音頭

#### 特産品

いんげん 葉たばこ 凍みもち そば  
日本きじ肉 銀杏 ブドウ 長ネギ

#### 祭り、行事、イベント、暮らし

- 1月：立替三日正月(川前)
- 4月：鬼ヶ城桜まつり
- 8月：天道念仏講(下桶売)
- 9月：鬼ヶ城ブルーグラスフェスティバル  
熊倉神社例大祭(上桶売) 愛宕神  
社例大祭(川前)
- 10月：熊倉神社例大祭(小白井)  
いわきの里鬼ヶ城での紅葉ライト  
アップ&収穫祭
- 11月：鹿又川溪谷ウォーキング 新そばま  
つり