

# I 地形・歴史 Topography & History

## 1 地形等

市の東北端に位置し、北部は双葉郡、南部は四倉地区と隣接している。

東は県立自然公園波立海岸を中心とする風光明媚な海岸線と天然の入江を利用した久之浜港を有しており、西北は阿武隈高地が連なる約 8km に及ぶ三ツ森溪谷を擁した豊富な森林地帯を形成し、市民のレクリエーションの場になっている。

大久川流域周辺の中生代白亜紀(約 7 千～8 千万年前)の地層からは、フタバスズキリュウや巨大アンモナイト(本州最大 85 センチ)等の化石が発掘されるなど、四倉地区高倉山周辺とともに学術上貴重なところである。平成 3 年度には「ふるさと創世事業」の一環として「海竜の里センター」、平成 4 年度には「アンモナイトセンター」が設置され、地域振興策の一役を担っている。

## 2 歴史

先土器(石器)時代(紀元前 12000 年以前)の遺物や縄文時代中・後期(紀元前 3000 年～紀元前 2000 年)の田之網貝塚などが発見されており、早い時期から人々が生活していたことが証明される。

平安時代末に常陸平氏の流れを汲む岩城氏が土着して勢力を伸ばし、好嶋荘の地頭としての役割を負ったが、好嶋荘の東荘には「末次」の名前の村があることから、当地区はその支配下にあったことが推測される。

建武元年(1334)北畠頭家は、焼失した飯野八幡宮の造営を好嶋荘の東西の地頭に命じているが、八立村地頭岩城次郎入道願真の名がある。

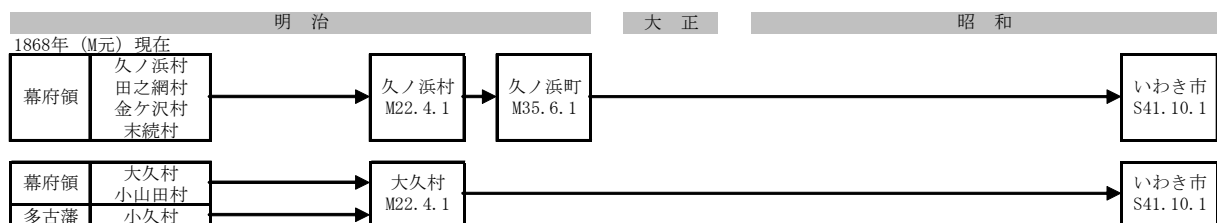
戦国時代は、領国拡大に死闘を繰返した時代。飯野平城を本拠とした岩城氏は、天文 3 年(1534)相馬氏と国境の木戸・金剛川(檜葉町)付近で合戦になった。文禄 4 年(1595)岩城領検地では、小ひさ村 506 石、大ひさ村 1,215 石、すゑつき村 415 石、金ヶ沢村 73 石とある。

関ヶ原の戦いの後、慶長 7 年(1602)鳥居氏が磐城平藩主となり、当地区もその支配下に置かれる。

延享 4 年(1747)内藤氏の延岡転封により、当地区は幕領小名浜の管轄になるが、小久村は寛政 2 年(1790)新発田藩、天保 7 年(1836)棚倉藩、嘉永 3 年(1850)多古藩領になり明治維新を迎えた。

(参考文献:「いわき市史」、「新しいいわきの歴史」)

### ※行政区区域の変遷

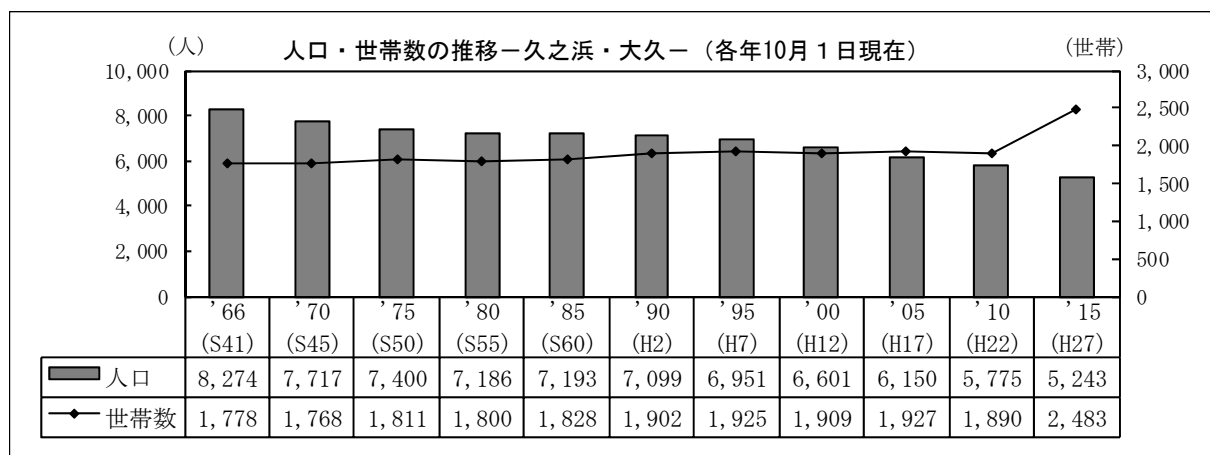


## II 統計 Statistics

### 人口・産業等

<p>人口・世帯：5,243 人、2,483 世帯 (平成27年10月1日現在)</p> <p>年齢別人口：0～14歳人口 363人 (6.9%) 15～64歳人口 2,875人 (54.8%) 65歳以上人口 1,601人 (30.5%) (平成27年国勢調査)</p> <p>産業別人口：第1次産業 140人 (5.5%) 第2次産業 951人 (37.7%) 第3次産業 1,392人 (55.2%) (平成27年国勢調査)</p>	<p>農業：戸数 181、自給的農家数 83、 販売農家数 98(専業28戸、兼業70戸) (平成27年2月1日現在)</p> <p>漁業：漁業経営体数33、漁業就労者65人(平成20年) 漁獲高 0 t、0 円(平成25年)</p> <p>工業：従業者数 113 人、事業所数 12 事業所、 製造品出荷額等 191,333 万円(平成26年)</p> <p>商業：卸売業 事業所数 4事業所、従業者数 15 人、 年間商品販売額 X 万円 小売業 事業所数 31事業所、従業者数 116 人、 年間商品販売額 X 万円 (平成26年)</p>
---	---

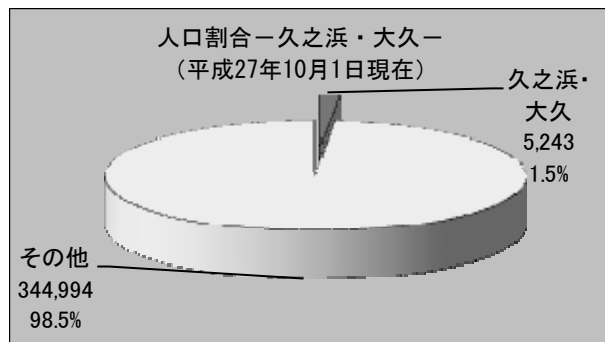
### 1 人口・世帯数



「いわき市の人口」より

※表中の人口には年齢不詳も含む

### 【いわき市に占める久之浜・大久地区の人口の割合】



## 2 町名別人口・世帯数

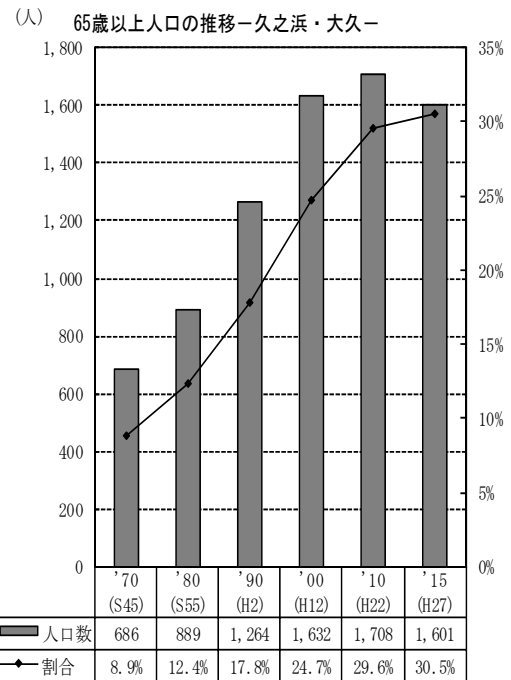
地区・町名		'95 (H7)	'00 (H12)	'05 (H17)	'10 (H22)	'15 (H27)	伸率'15/'95
久之浜・大久地区計	世帯数	1,925	1,909	1,927	1,890	2,483	0.29
	人口	6,951	6,601	6,150	5,775	5,243	▲ 0.25
久之浜町末続	世帯数	119	121	122	127	567	3.76
	人口	505	499	426	479	808	0.60
久之浜町金ヶ沢	世帯数	19	21	21	21	9	▲ 0.53
	人口	79	79	73	66	22	▲ 0.72
久之浜町久之浜	世帯数	953	909	898	883	669	▲ 0.30
	人口	3,185	2,863	2,635	2,489	1,646	▲ 0.48
久之浜町田之網	世帯数	133	120	120	103	96	▲ 0.28
	人口	465	415	380	320	245	▲ 0.47
久之浜町	世帯数	196	221	246	248	266	0.36
	人口	704	770	804	749	718	0.02
大久町大久	世帯数	318	331	342	339	705	1.22
	人口	1,338	1,337	1,252	1,145	1,343	0.00
大久町小久	世帯数	168	168	160	152	150	▲ 0.11
	人口	593	568	517	470	409	▲ 0.31
大久町小山田	世帯数	19	18	18	17	21	0.11
	人口	82	70	63	57	52	▲ 0.37

「いわき市の人口」「国勢調査報告」より

1)久之浜町は昭和59年、久之浜町久之浜から分離。

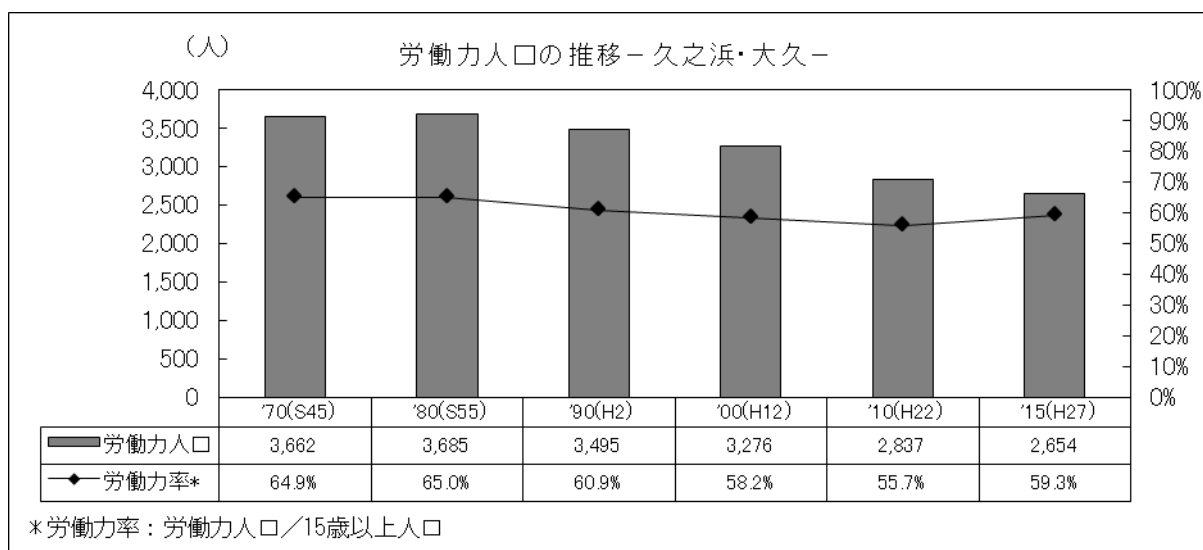
## 3 年齢別人口

久之浜・大久	'70 (S45)	'80 (S55)	'90 (H2)	'00 (H12)	'10 (H22)	'15 (H27)
総数	7,717	7,186	7,099	6,601	5,775	5,243
0-4	539	416	399	239	187	87
5-9	652	554	498	318	198	139
10-14	882	545	466	414	294	137
15-19	882	545	474	461	277	179
20-24	524	422	313	295	237	173
25-29	395	516	370	304	284	205
30-34	443	521	444	283	246	226
35-39	531	424	517	367	252	218
40-44	585	428	510	454	282	254
45-49	544	515	428	516	376	282
50-54	385	544	398	520	442	390
55-59	404	511	487	406	489	464
60-64	324	356	531	392	503	484
65-69	282	347	470	450	389	461
70-74	172	233	301	455	356	319
75-79	129	179	254	362	366	277
80-84	68	83	142	178	312	249
85歳以上	35	47	97	187	285	295
不詳						404



各年国勢調査より

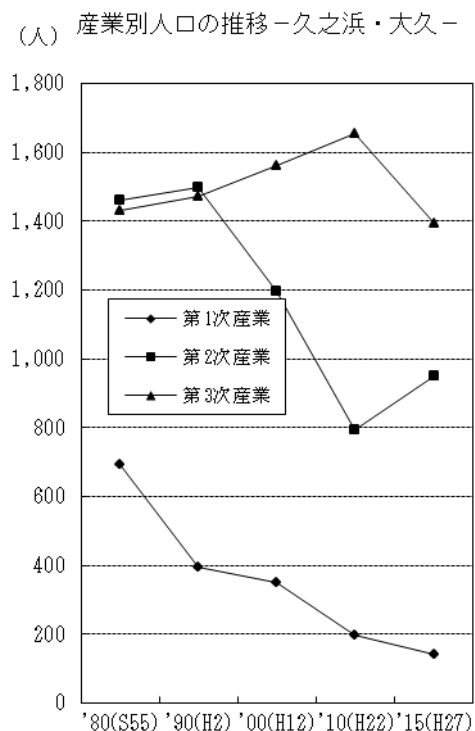
## 4 労働力人口



「いわき市統計書」より

## 5 産業別人口

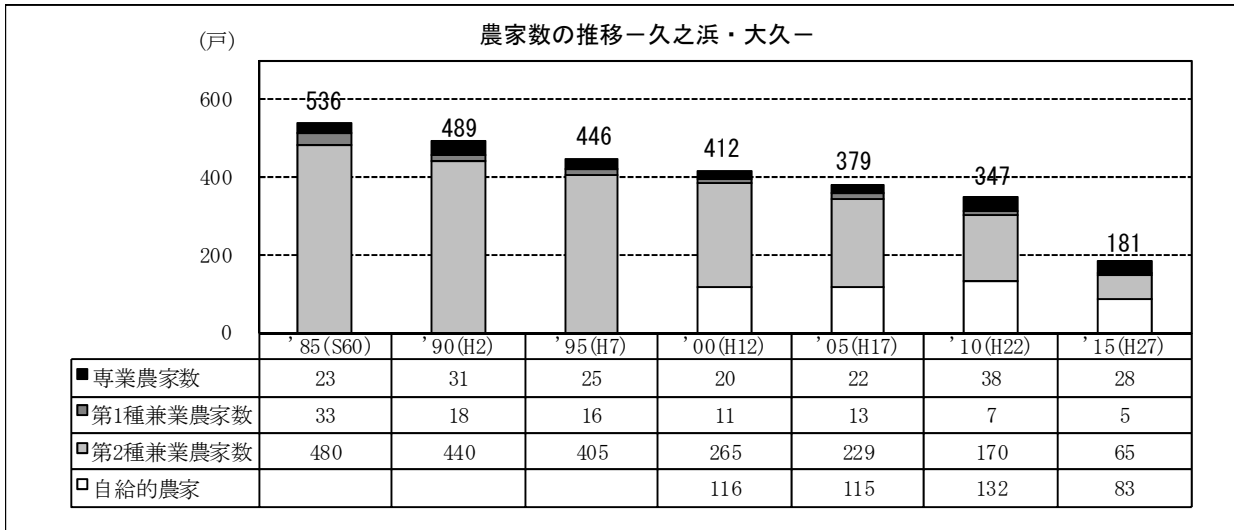
久之浜・大久(単位：人)	'80(S55)	'90(H2)	'00(H12)	'10(H22)	'15(H27)
第1次産業	691	396	349	198	140
第2次産業	1,461	1,499	1,196	792	951
第3次産業	1,432	1,472	1,562	1,654	1,392
農業・林業	464	216	217	96	85
漁業	227	180	132	102	55
鉱業・採石業・砂利採取業	30	48	32	14	12
建設業	563	484	460	312	624
製造業	868	967	704	466	315
電気、ガス、熱供給、水道業	53	22	26	26	21
情報通信業	…	…	…	25	16
運輸業・郵便業	…	…	…	161	134
卸売業・小売業	582	545	539	364	274
金融業・保険業	31	55	54	41	26
不動産業・物品賃貸業	8	10	9	17	24
学術研究、専門・技術サービス業	…	…	…	41	77
宿泊業・飲食サービス業	…	…	…	148	131
生活関連サービス業・娯楽業	…	…	…	92	59
教育・学習支援業	…	…	…	77	48
医療・福祉	…	…	…	265	231
複合サービス事業	…	…	…	29	20
サービス業 (他に分類されないもの)	476	612	705	173	296
公務 (他に分類されるものを除く)	61	40	39	38	35
分類不能の産業	-	1	1	157	40
計	3,584	3,368	3,108	2,644	2,523



「いわき市統計書」、平成 27 年国勢調査より

## 6 農業

### (1) 農家数



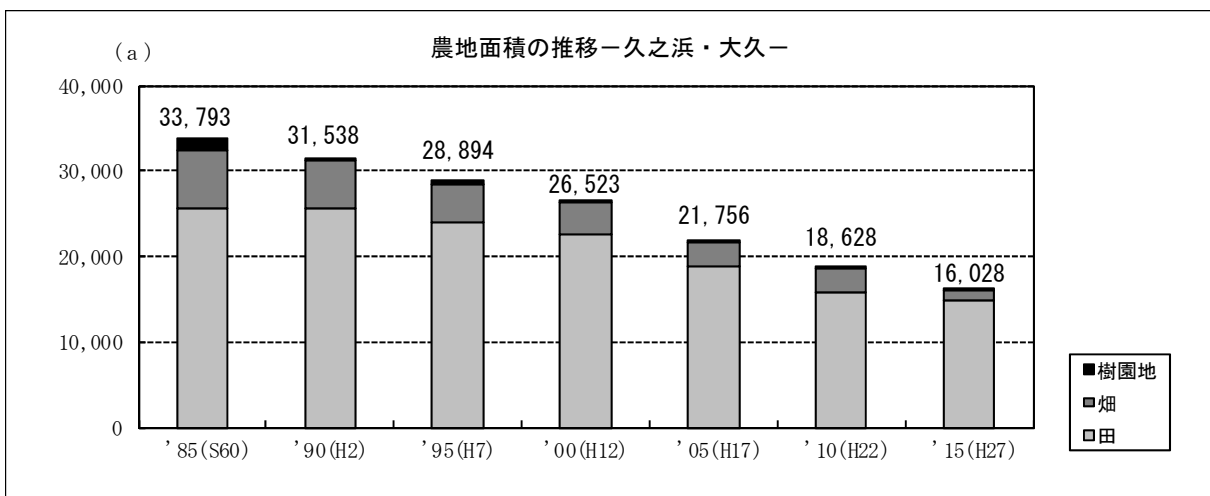
「いわき市の農業」より

### (2) 農地面積

久之浜・大久		'85(S60)	'90(H2)	'95(H7)	'00(H12)	'05(H17)	'10(H22)	'15(H27)
田	農家数(戸)(経営体)	496	469	434	398	261	213	98
	面積(a)	25,542	25,572	24,092	22,530	18,732	15,680	14,867
	うち作付けしなかった面積(a)	1,053	1,312	2,065	...	1,956	2,435	1,320
畑	農家数(戸)(経営体)	502	437	396	347	227	189	61
	面積(a)	6,906	5,543	4,407	3,879	2,851	2,881	1,081
	うち作付けしなかった面積(a)	795	1,403	578	...	794	1,120	426
樹園地	農家数(戸)(経営体)	35	18	31	9	11	4	4
	面積(a)	1,345	423	395	114	173	67	80
合計	農家数(戸)(経営体)	536	489	446	412	379	347	98
	面積(a)	33,793	31,538	28,894	26,523	21,756	18,628	16,028

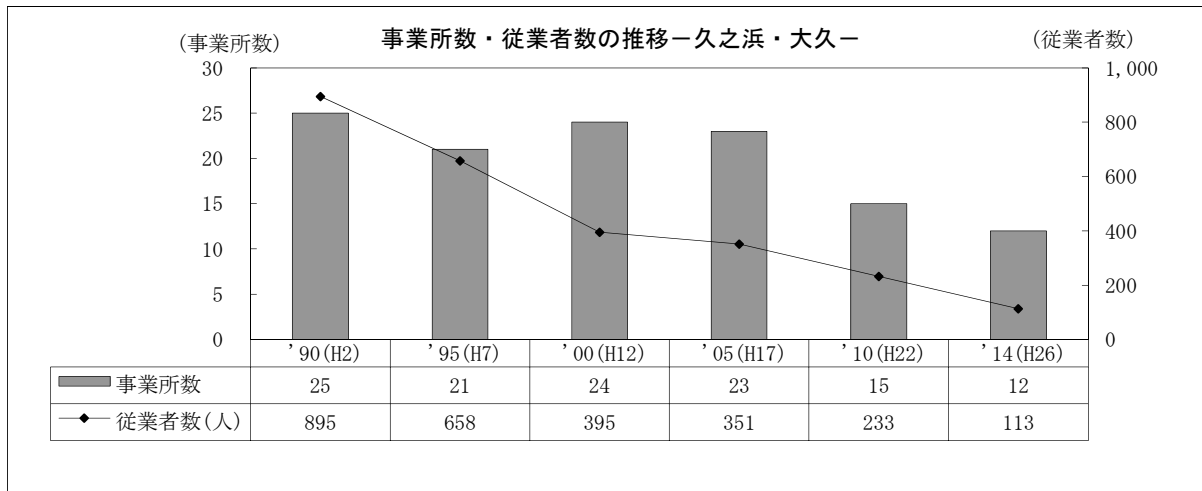
\*平成27年は農業経営体数

「いわき市の農業」、「いわき市統計書」より



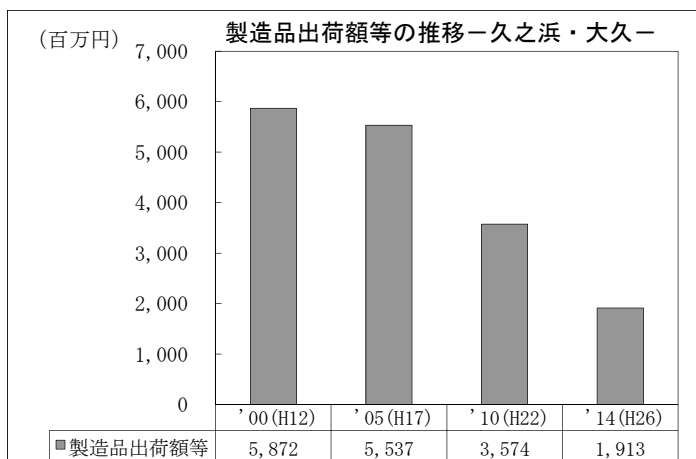
## 7 工業

### (1) 事業所数・従業者数



「いわき市統計書」より

### (2) 製造品出荷額等



「いわき市統計書」より

## 8 商業

### (1) 卸売業

	'74 (S49)	'85 (S60)	'91 (H3)	'97 (H9)	'02 (H14)	'07 (H19)	'14 (H26)
事業所数	3	5	4	5	6	9	4
法人	1	2	2	4	5	6	3
個人	2	3	2	1	1	3	1
従業者数	8	26	14	19	26	34	15
年間商品販売額(万円)	10,934	52,960	61,400	82,688	70,396	78,069	x

### (2) 小売業

	'74 (S49)	'85 (S60)	'91 (H3)	'97 (H9)	'02 (H14)	'07 (H19)	'14 (H26)
事業所数	121	107	102	85	63	46	31
法人	4	8	14	15	13	11	14
個人	117	99	88	70	50	35	17
従業者数	258	276	285	265	228	147	116
売場面積 (㎡)	3,632	3,253	3,917	4,011	3,952	1,685	706
年間商品販売額(万円)	75,852	228,000	249,128	289,715	211,953	139,885	x

※'14 (H26) については、年間商品販売額及び売場面積は報告があった事業所のみ、それ以外は調査対象事業所の計である。

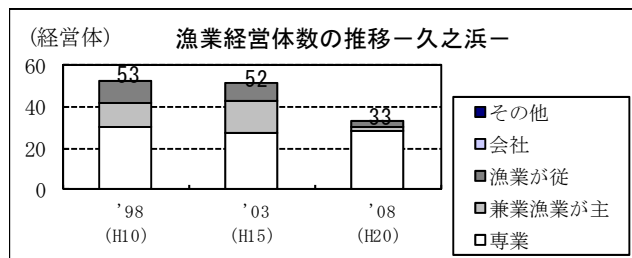
「いわき市統計書」、「いわき市の商業」より

## 9 漁業

### (1) 漁業経営体数

漁港		'98 (H10)	'03 (H15)	'08 (H20)	
久之浜	個人	専業	30	28	29
		兼業漁業が主	12	15	1
		漁業が従	11	9	3
	会社	-	-	-	
	その他	-	-	-	

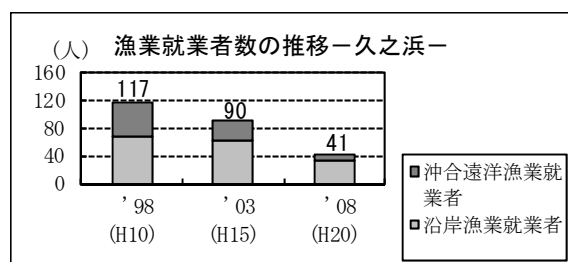
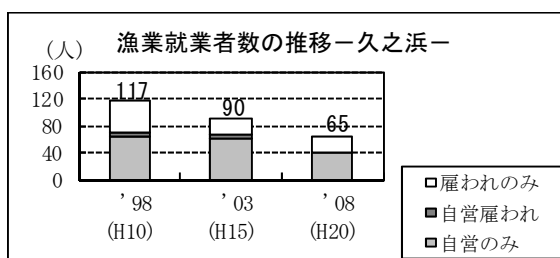
「いわき市統計書」より



### (2) 漁業就労者状況

漁港		'98 (H10)	'03 (H15)	'08 (H20)
久之浜	自営のみ	64	60	41
	自営雇われ	7	6	-
	雇われのみ	46	24	24
	沿岸漁業就業者	69	61	34
	沖合遠洋漁業就業者	48	29	7
	合計	117	90	41

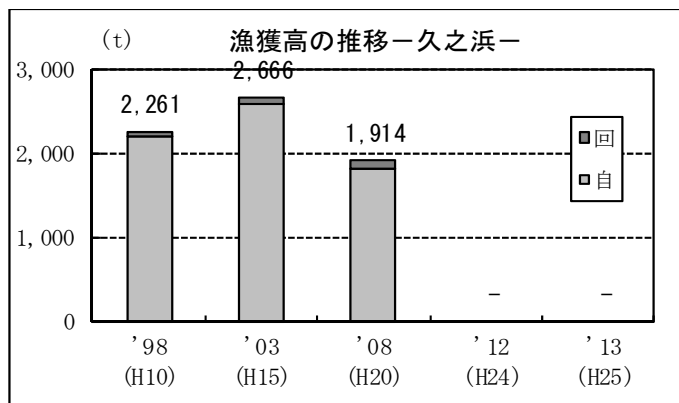
「いわき市統計書」より



(3) 漁獲高

漁港			'98	'03	'08	'12	'13
			(H10)	(H15)	(H20)	(H24)	(H25)
久之浜港	数量	自	2,199	2,597	1,822	-	-
		回	62	69	92	-	-
		計	2,261	2,666	1,914	-	-
	金額	自	863	669	730	-	-
		回	35	24	37	-	-
		計	898	693	767	-	-

数量(t)、金額(百万円)、自:自船、回:回船

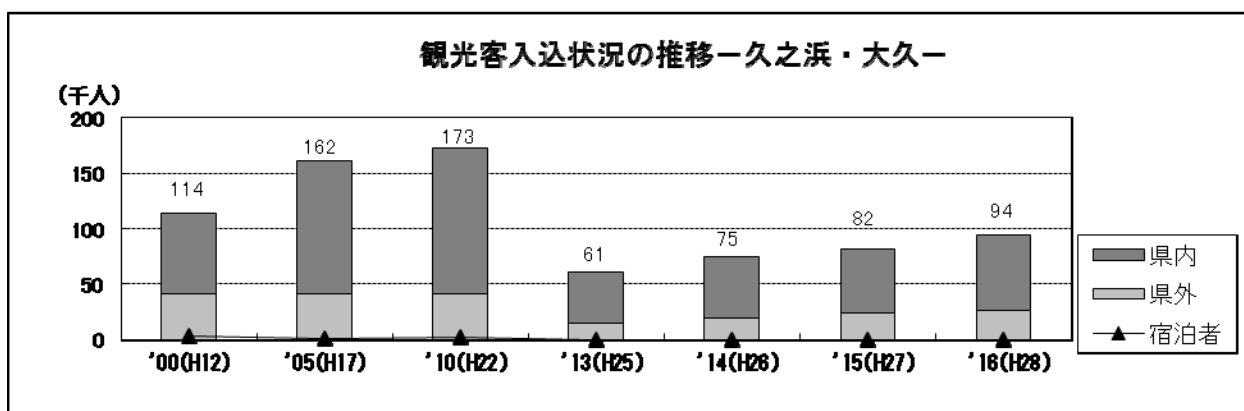


【魚種別水揚高(平成23年次属地)】  
 ○久之浜港水揚高  
 1位: タコ類 (84 t)  
 2位: イカ類 (56 t)  
 3位: カレイ類 (49 t)  
 平成24年版「いわきの水産」より

「いわき市統計書」より

10 観光

観光客入込状況 (単位:人)		'00 (H12)	'05 (H17)	'10 (H22)	'13 (H25)	'14 (H26)	'15 (H27)	'16 (H28)
いわき北部地区	県外	30,224	37,458	37,310	15,192	18,794	23,564	26,710
	県内	42,828	109,416	119,216	45,533	55,878	58,054	67,539
	宿泊者	-	-	-	-	-	-	-
波立・久之浜海水浴場	県外	10,565	3,847	4,236	-	-	-	-
	県内	30,306	10,947	12,058	-	-	-	-
	宿泊者	3,678	1,331	1,466	-	-	-	-
計	県外	40,789	41,305	41,546	15,192	18,794	23,564	26,710
	県内	73,134	120,363	131,274	45,533	55,878	58,054	67,539
	宿泊者	3,678	1,331	1,466	-	-	-	-



「いわき市統計書」より

\* 平成16年分より「福島県いわき海浜自然の家」を算入



## その他

### 久之浜・大久

<b>文教施設</b>			
小学校(*1)	市立 2(173人)	病院(*10)	0
中学校(*1)	市立 1(85人)	診療所(*10)	3(病床数0)
保育所(保育園)(*2)	1	歯科診療所(*10)	1
公民館(*3)	2	ホテル(*10)	3(収容人員141)
集会所(*4)	7(公有4、地域3)	旅館(*10)	8(客室数157)
公園(*5)	都市公園 1(0.10ha) その他の公園 5(0.26ha)	飲食店(*11)	48
警察(*6)	駐在所 1	金融機関(*12)	1
消防(*7)	0	農協支店(*12)	1
郵便局(*8)	1	公営住宅(*13)	3 団地(210戸) [市営 3(210戸)]
文化財(*9)	県指定 1、市指定 4	大規模小売店(*14)	0(店舗面積 1,000 m <sup>2</sup> 超)
		自主防災会(*15)	13(1,516世帯)
		認可地縁団体(*16)	2団体

(\*1) 平成29年5月1日現在 教育委員会教育政策課

(\*2) 平成29年4月1日現在 「いわき市の保健福祉・子育て支援」より

(\*3) 平成29年5月1日現在 教育委員会教育政策課資料より

(\*4) 平成29年4月1日現在 地域振興課等

(\*5) 平成29年8月1日現在 公園緑地課

(\*6) 各警察署公式ホームページより

(\*7) 平成29年度「いわき市の消防」より

(\*8) 日本郵政株式会社公式ホームページより

(\*9) 平成29年5月現在 文化・スポーツ室文化振興課

(\*10) 平成29年8月1日現在 保健所

(\*11) 平成29年11月13日現在 保健所

(\*12) 平成28年10月17日現在 会計室

(金融機関は銀行、信用金庫、信用組合、労働金庫、漁協)

(\*13) 平成29年8月1日現在 住宅営繕課[市営]

平成29年8月1日現在 いわき建設事務所[県営]

(\*14) 平成29年8月1日現在 商業労政課

(\*15) 平成29年8月1日現在 危機管理課

(\*16) 平成29年8月1日現在 地域振興課

## 1 保育所(保育園)

施設の種類	施設名	所在地	定員
保育所(保育園)	久之浜保育所	大久町小久字連郷89-1	60

平成29年4月1日現在 「平成29年度 いわき市の保健福祉・子育て支援」より

## 2 認定こども園

施設の種類	施設名	所在地	定員
認定こども園(幼保連携型)	久之浜こども園	大久町小久字連郷15	99

平成29年4月1日現在 「平成29年度 いわき市の保健福祉・子育て支援」より

### 3 学校

#### (1) 小学校

学校名	所在地	学級数	児童数	教職員数
市立久之浜第一小学校	久之浜町久之浜字糠塚15	6	152	10
市立久之浜第二小学校	大久町大久字矢ノ目沢12	4	21	8
計		2	10	18

#### (2) 中学校

学校名	所在地	学級数	生徒数	教職員数
市立久之浜中学校	久之浜町久之浜字大場69	3	85	11

平成 29 年 5 月 1 日現在 教育委員会教育政策課資料より

### 4 公民館・集会所

#### (1) 公民館

公民館名	所在地	公民館名	所在地
久之浜公民館	久之浜町久之浜字中町32	大久公民館	大久町大久字日渡77-1

#### (2) 集会所

##### 公有財産

集会所名	所在地	摘要	集会所名	所在地	摘要
久之浜町西部集会所	久之浜町西一丁目1-1	住宅	田之網集会所	久之浜町田之網字浜川13	地域
末続集会所	久之浜町末続字鍋田49	地域	筒木原集会所	大久町大久字毛勝5-1	地域

住宅:市住宅営繕課所管

地域:市地域振興課所管

##### 地域財産

集会所名	所在地	集会所名	所在地
江之網集会所	久之浜町田之網 字江之網106	小久集会所	大久町小久字町田前39
		小山田集会所	大久町小山田字岸田47

### 5 警察・消防

	警察・消防署名	所在地
駐	いわき中央警察署 久之浜駐在所	久之浜町久之浜字北畑田62-1

駐:駐在所

## 6 福祉施設等

施設の種類	施設名	所在地	定員
特別養護老人ホーム (介護老人福祉施設)	翠祥園	久之浜町末続字深谷33-1	85
認知症対応型共同生活介護 (グループホーム)	グループホームしおさい風の詩	久之浜町西二丁目7-8	9
障害者小規模通所施設	岬学園共働作業所かもめパン工房	久之浜町末続字深谷59	15
放課後児童クラブ	久之浜児童クラブ	久之浜第一小学校 余裕教室	53

平成29年4月1日現在 「平成29年度 いわき市の保健福祉・子育て支援」より

※放課後児童クラブのみ児童数を記載

## 7 土地利用・地価

### (1) 土地利用

地区・町名								(㎡)	
	田	畑	宅地	山林	原野	雑種地	その他(鉱泉 地、沼池、牧 場、ゴルフ 場、鉄軌道)	合 計	
久之浜・ 大久地区計	690,423	619,486	676,993	6,460,553	215,017	232,228	2,833,414	11,728,115	
久之浜町末続	389,201.80	285,404.26	172,901.67	3,607,554.01	118,547.11	47,071	999,613	5,620,293	
久之浜町金ヶ沢	104,308.00	28,596.00	11,390.60	1,283,832.08	8,118.00	49,359	472,614	1,958,218	
久之浜町久之浜	107,052.15	163,740.18	337,959.58	387,047.62	79,638.67	55,486	724,024	1,854,948	
久之浜町田之網	89,861.00	141,745.56	66,251.49	1,182,119.78	8,713.63	79,923	577,592	2,146,206	
久之浜町	0.00	0.00	88,490.00	0.00	0.00	389	59,571	148,450	
大久町大久	1,613,959.64	716,134.52	414,646.87	9,843,152.33	204,281.07	94,078	9,605,296	22,491,549	
大久町小久	499,605.54	276,029.96	137,116.60	5,355,440.10	151,130.00	747,704	1,491,130	8,658,157	
大久町小山田	76,794.34	40,980.06	16,358.45	1,612,376.74	31,828.13	24,505	109,351	1,912,193	

平成29年8月現在 平成29年度市資産税課資料より

※合計面積は地域の実際の面積には一致しない。非課税地は雑種地に含む。

### (2) 地価

所在地	(円/㎡)				
	'13(H25)	'14(H26)	'15(H27)	'16(H28)	'17(H29)
大久町小久字田仲65-1 (*)	13,300	13,300	13,500	13,700	13,700
大久町大久字中ノ内91-1	7,600	7,600	7,600	7,600	7,600
久之浜町西二丁目4-3	24,700	25,400	26,500	27,000	27,500

(\*)は、各年1月1日現在の地価公示 国土交通省土地・水資源局地価調査課

無印は、各年7月1日現在の基準地価 福島県企画調整部土地・水調整課

## 8 交通

### (1) 自動車交通量

(台)

路線名	観測地地点名	平成22年	平成27年	路線名	観測地地点名	平成22年	平成27年
久ノ浜港線	久之浜町 久之浜字町後	1,046	287	折木筒木原 久ノ浜線	大久町 大久字日渡	1,512	1,398
白岩久之浜線	大久町 小久字町田前	2,223	2,893	片倉末続 停車場線	大久町 大久字矢ノ目沢	329	311

全国道路・街路交通情勢調査(道路交通センサス)より  
 自動車交通量調査: 上り下り交通量の合計12時間調査(午前7時～午後7時)  
 [調査日 平成22年: 9～11月の平日中、平成27年: 10月の平日中]

### (2) 駅乗車人員

(1日平均、単位: 人)

	'85(S60)	'90(H2)	'95(H7)	'00(H12)	'05(H17)	'10(H22)	'15(H27)
J R久ノ浜駅	756	627	581	503	387	321	198
J R末続駅	96	101	68	68	55	-	-

「いわき市統計書」より

\*平成18年度から無人駅(末続)の公表なし

## 9 地域づくり団体

団体名／代表名	所在地(住所)	活動目的・内容	会員数
久之浜・大久地域づくり協議会 ／阿部 忠直	久之浜町久之浜字中町32 いわき市久之浜・大久支所内	「美しい自然・豊かな海」をテーマに うるおいと安らぎのある町づくりの推進 ・海岸清掃作業 ・ハマエンドウ等の保護増殖 ・河川等美化推進 ・まちづくり講演会 ・石川郡石川町(海と山との)交流事業 ・まちづくりコンサート 等	200名
もろびと舎／村岡 寛	久之浜町久之浜字立151-2	「久之浜通信」の編集・発行、自然探訪会、 「おもしろ話」講演会など	60名
浜風きらら株式会社 ／高木 重行	久之浜町久之浜字中浜74 浜風きらら	まちづくりに関する企画及び運営	取締役 3名 監査役 2名

平成29年度市地域振興課、各支所より

## 10 地域資源

### (1) 自然

#### 山

三森山(656.2m)

#### 川・海岸

大久川(16,254m) 三ツ森溪谷(大久川の源流溪谷で、不動滝から溪谷をつくっている。) 波立海岸・弁天島(初日の出の名勝地)

#### 植物・花

- ・県天然記念物：暖地性樹叢(波立海岸)
- ・市天然記念物：アカヤシオ(大久・三ツ森溪谷)
- ・市保存樹木：クロマツ(久之浜・諏訪神社) アカマツ(大久字石田太良) イブキ(田之網字横内) シダレザクラ(大久・筒木原不動尊)
- ・その他の樹木・樹林等：スタジイ林(末続寺) アカガシ林(末続字淵石) ユズリハ林(末続字北向) アジサイ(末続字宮田) モチノキ群(田之網) ハマエンドウ・ハマヒルガオ(田之網・中浜・久之浜海岸) 波立アザミ：仮(田之網・江之網) ハマギク(久之浜地区沿岸)

#### 動物

ヤマメ・ウグイ(大久川)

### (2) 施設

#### 温泉・鉱泉

久之浜温泉(単純炭酸鉄泉) 谷地温泉(アルカリ性冷泉)

#### ゴルフ場

いわきプレステージカントリー倶楽部(18ホール)(休止中)

#### ※参考資料

いわき市の農林水産業(いわき市農林水産部)、EQUAL(いわき地域環境科学会誌)、新しいいわきの歴史(いわき地域学会)、いわき百景(いわき市)、いわきの人物誌(いわき地域学会)、いわき浪漫紀行(いわき市)、いわきの淡水魚(いわき地域学会)、いわき市保存樹木・樹林ガイド(いわき市公園緑地観光公社)

#### 海水浴場

久之浜波立海水浴場(休止中)

#### 観光・文化施設

海竜の里センター アンモナイトセンター

#### スポーツ・レクリエーション施設

久之浜市民運動場(休止中) 県いわき海浜自然の家(体育館・多目的広場・キャンプ場)

#### 遺跡、史跡、街並み

亀ヶ崎遺跡(ポイント・ブレイド・コア、大久) 連郷B遺跡(土師器、小久) 連郷遺跡(縄文土器・石器、久之浜) 海に見える停車場「末続駅」(末続) 僧西行の碑(田之網) 内藤露沾の歌碑(田之網)

### (3) ひと・もの

#### 工芸品

陶芸新谷焼(新谷窯・大久)

#### 特産品

生シイタケ いんげん 漬物 海竜の里の酒「一杯ヤッペ」 ブルーベリー

#### 祭り、行事、イベント、暮らし

5月：諏訪神社例大祭

7月：波立薬師例祭

8月：久之浜・大久自安我楽継承会による新盆供養奉納(13～15日区内)

#### 著名人

霧島昇(歌謡歌手、大久村生れ、1913-1984年) 高木達(演劇作家・演出家、1950年-)