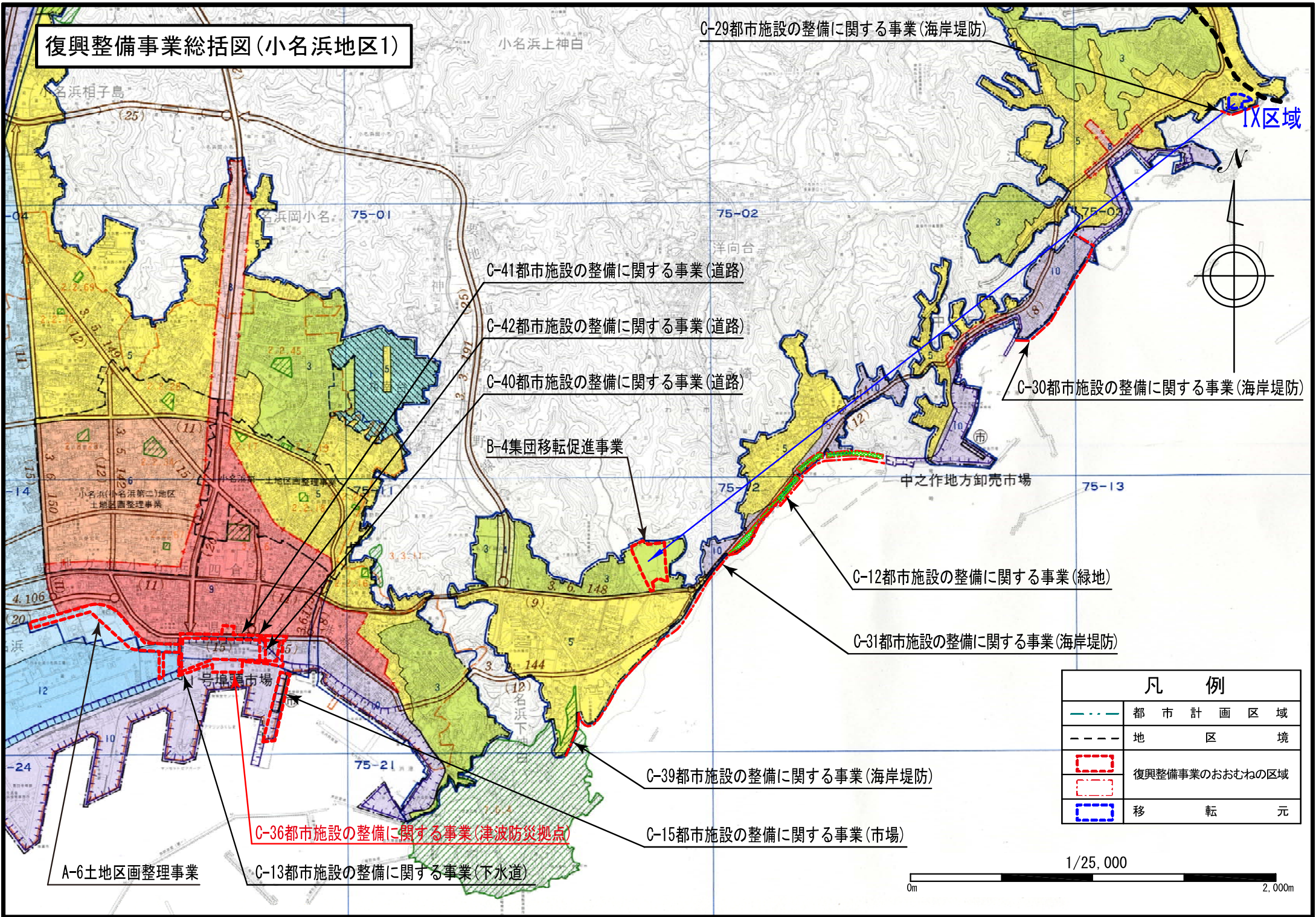


復興整備事業総括図(小名浜地区1)



C-29都市施設の整備に関する事業(海岸堤防)

IX区域

C-41都市施設の整備に関する事業(道路)

C-42都市施設の整備に関する事業(道路)

C-40都市施設の整備に関する事業(道路)

B-4集団移転促進事業

C-30都市施設の整備に関する事業(海岸堤防)

中之作地方卸売市場

C-12都市施設の整備に関する事業(緑地)

C-31都市施設の整備に関する事業(海岸堤防)

号場市場

C-39都市施設の整備に関する事業(海岸堤防)

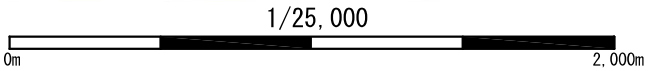
C-36都市施設の整備に関する事業(津波防災拠点)

C-15都市施設の整備に関する事業(市場)

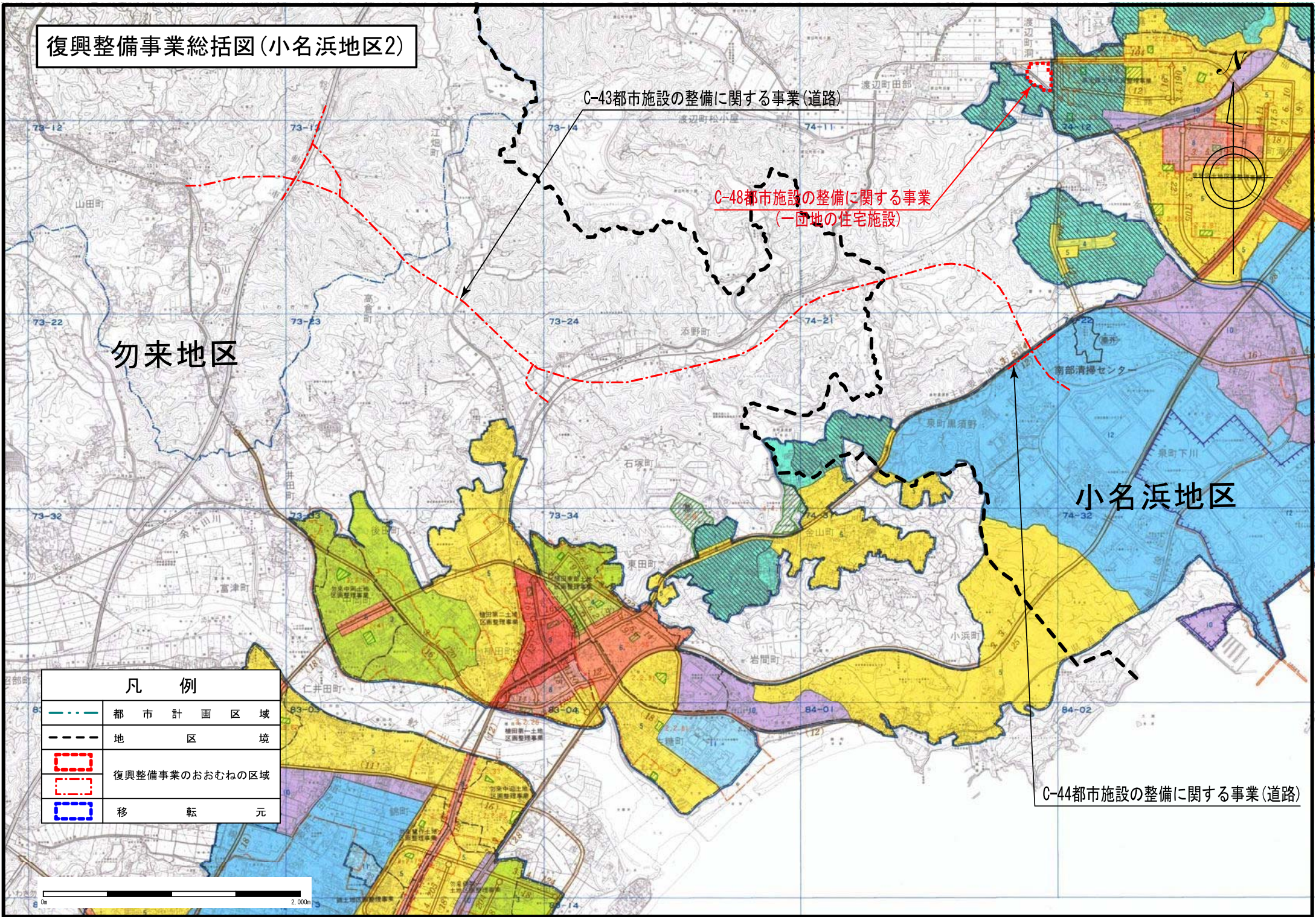
A-6土地区画整理事業

C-13都市施設の整備に関する事業(下水道)

凡 例	
	都市計画区域
	地区境
	復興整備事業のおおむねの区域
	移 転 元



復興整備事業総括図(小名浜地区2)







勿来地区

小名浜地区

C-43都市施設の整備に関する事業(道路)

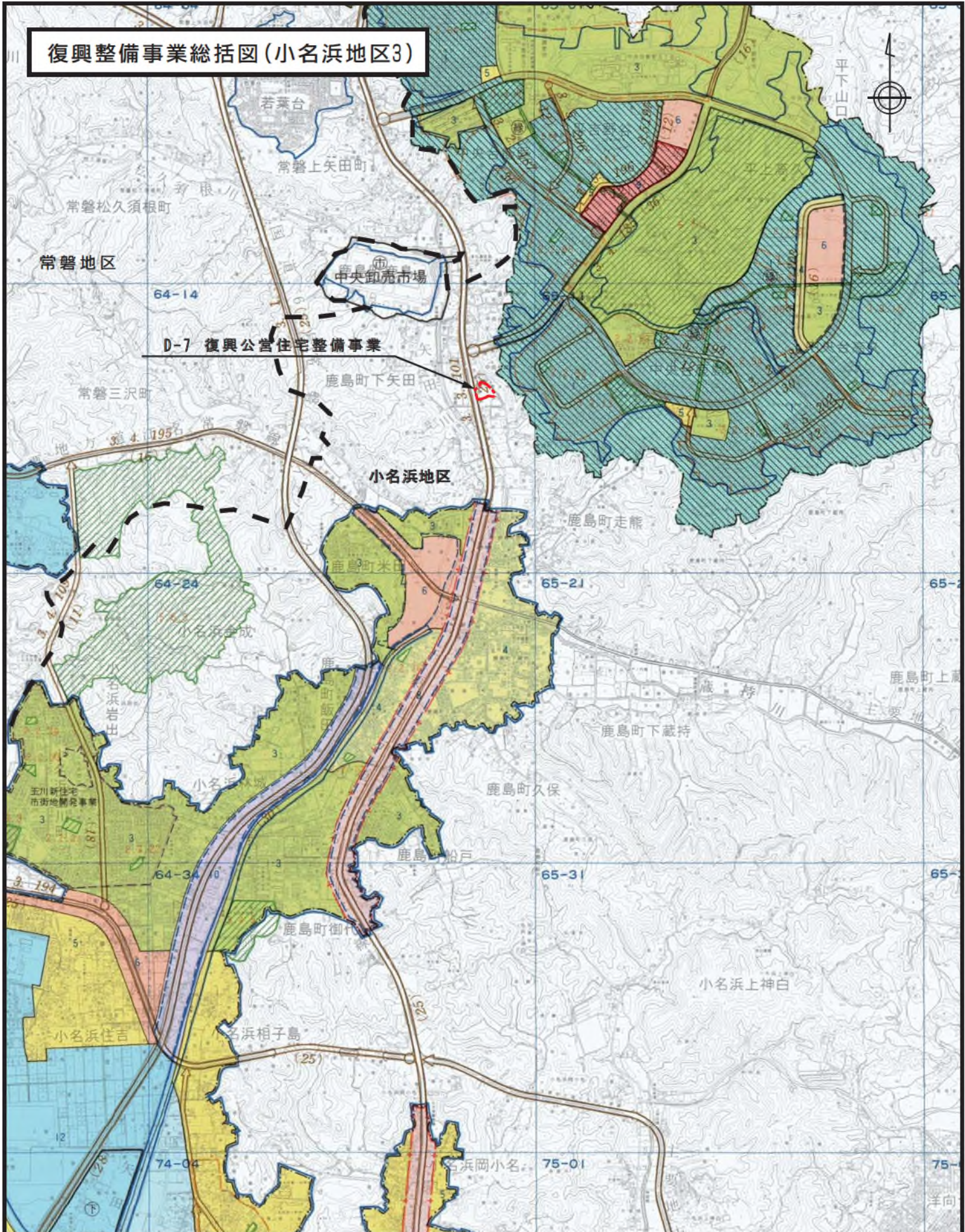
C-48都市施設の整備に関する事業
(一団地の住宅施設)

C-44都市施設の整備に関する事業(道路)

凡 例	
	都 市 計 画 区 域
	地 区 境
	復興整備事業のおおむねの区域
	移 転 元

0m 2,000m

復興整備事業総括図(小名浜地区3)



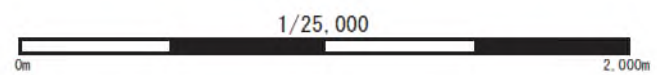
D-7 復興公営住宅整備事業




小名浜地区

小名浜住吉

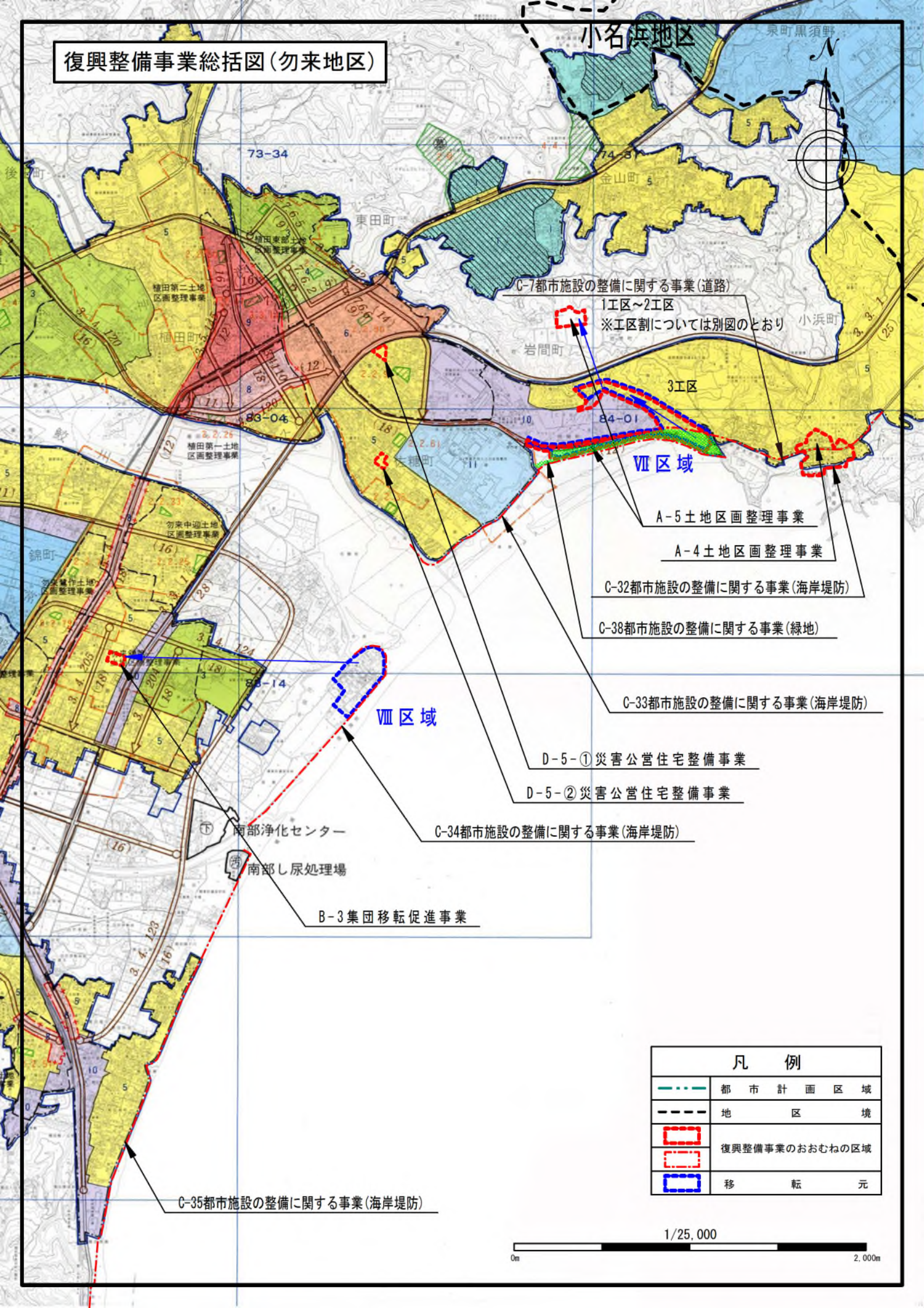
小名浜相子島

小名浜岡小名



凡 例	
	都 市 計 画 区 域
	地 区 境
	復興整備事業のおおむねの区域

復興整備事業総括図(勿来地区)



- C-7都市施設の整備に関する事業(道路)
- 1工区~2工区
※工区割については別図のとおり
- 3工区
- VII区域
- A-5土地区画整理事業
- A-4土地区画整理事業
- C-32都市施設の整備に関する事業(海岸堤防)
- C-38都市施設の整備に関する事業(緑地)
- C-33都市施設の整備に関する事業(海岸堤防)

- D-5-①災害公営住宅整備事業
- D-5-②災害公営住宅整備事業

C-34都市施設の整備に関する事業(海岸堤防)

B-3集団移転促進事業

C-35都市施設の整備に関する事業(海岸堤防)

凡 例	
	都市計画区域
	地区境
	復興整備事業のおおむねの区域
	移 転 元

1/25,000

