

# I 地形・歴史 Topography & History

## 1 地形等

市内 13 地区のうち最も面積が小さく、東部を平の市街地と接している。

北西に關伽井嶽を背負い、中央を夏井川支流の好間川が東流、東端の川中子で夏井川と合流する。ほぼ丘陵地で、好間川流域にはやや広い平坦地もあり、住宅地・農用地となっている。また地区の西部には、水石山の一部および好間川溪谷などの豊かな自然資源が存在する。

かつて、炭鉱のまちとして栄えた所であるが、昭和 55 年内陸型工業の集積を図るため地域振興整備公団により「いわき好間中核工業団地」(324.1ha)が開発着手され、工業系の土地利用が図られている。

## 2 歴史

古くは好嶋荘といわれたところから、古名にちなんで好間と名付けられた。

石器が多量に出土した愛谷遺跡は、縄文時代中期(紀元前 3000 年)から室町時代にかけての複合遺跡であり、古代からこの地に人々が住んでいたことが証明される。

文明 15 年(1484)国人領主岩城氏は、大館に「飯野平城」を築き、拠点をも白土城から移して本城とし、慶長 7 年(1602)岩城領 12 万石が没収されるまで続いた。その支配区域は、現在の双葉郡から茨城県北茨城市までに及んだと伝えられる。

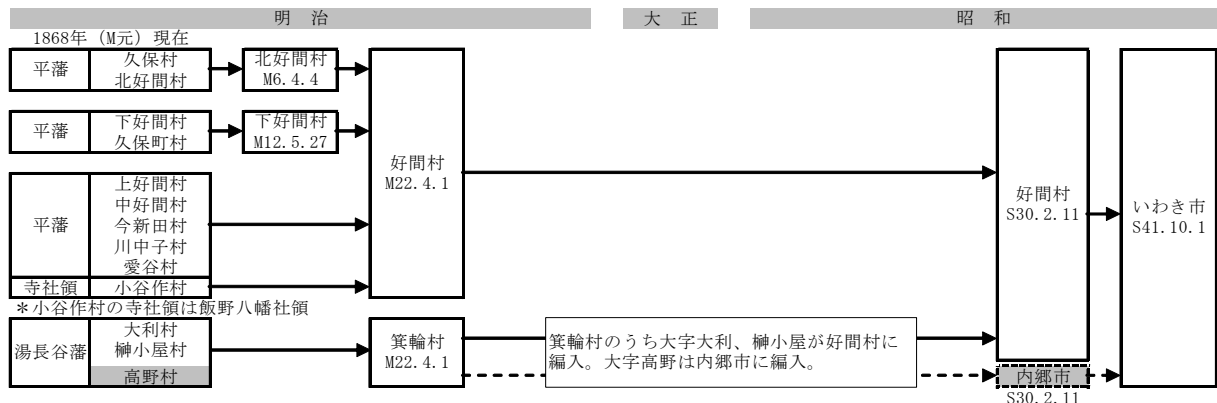
慶応元年(1865)ころ石炭採掘が行われたが中止し、明治に入って明治 37 年(1904)白井遠平が好間炭鉱を設立し、北好間から平駅まで軽便鉄道を敷設して石炭の搬出をはじめた。明治 41 年には、好間～綴駅(現内郷駅)間に石炭専用線が敷設され、出炭量も増加した。

好間炭鉱は大正 4 年(1915)古河鉱業(株)に譲渡され古河資本の炭鉱として昭和 44 年(昭和 39～44 年は系列会社の好間炭鉱)の閉山まで続いた。

第 2 次大戦後の石炭産業の最盛期(昭和 25～6 年)には人口 2 万 3 千余人に達し、人口では日本一の村といわれた。この時期炭鉱従業者は、2 千人以上を数え「常磐炭田」の主要産炭地として活況を呈したが、エネルギーの主体が石炭から石油へ転換したため急激に衰退し、炭鉱のすべてが姿を消した。

(参考文献:「いわき市史」、「新しいいわきの歴史」)

### ※行政区域の変遷

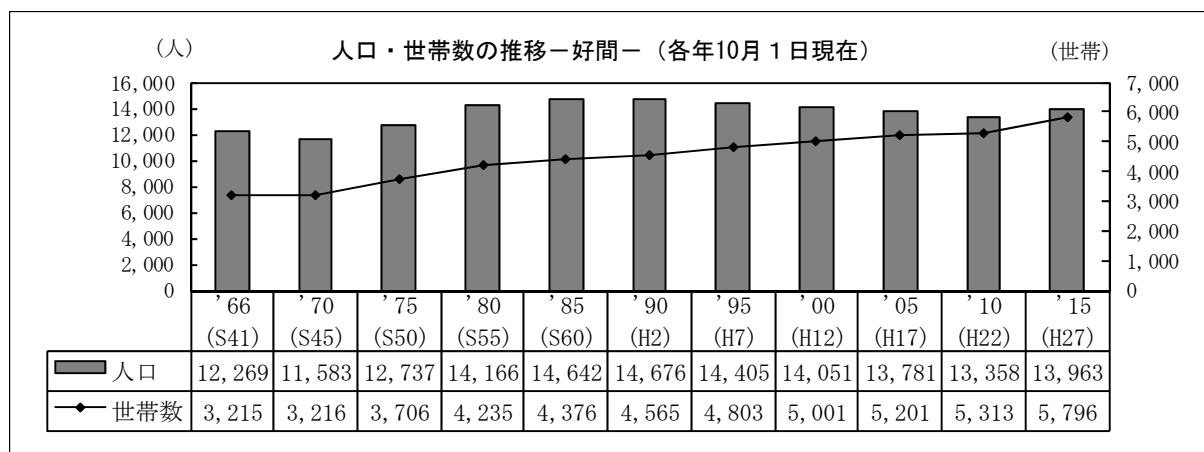


## II 統計 Statistics

### 人口・産業等

<p>人口・世帯 : 13,963 人、5,796 世帯 (平成27年10月1日現在)</p> <p>年齢別人口 : 0~14歳人口 1,726人 (12.4%) 15~64歳人口 8,280人 (59.3%) 65歳以上人口 3,830人 (27.4%) (平成27年国勢調査)</p> <p>産業別人口 : 第1次産業 159人 (2.6%) 第2次産業 1,887人 (31.0%) 第3次産業 4,039人 (66.4%) (平成22年国勢調査)</p>	<p>農業 : 戸数 137、自給的農家数 58、 販売農家数 79(専業19戸、兼業60戸) (平成27年2月1日現在)</p> <p>工業 : 従業者数 5,251 人、事業所数 66 事業所、 製造品出荷額等 24,915,267 万円(平成26年)</p> <p>商業 : <u>卸売業</u> 事業所数 49事業所、従業者数 326 人、 年間商品販売額等 844,583 万円 <u>小売業</u> 事業所数 83事業所、従業者数 538 人、 年間商品販売額等 907,639 万円 (平成26年)</p>
---	--

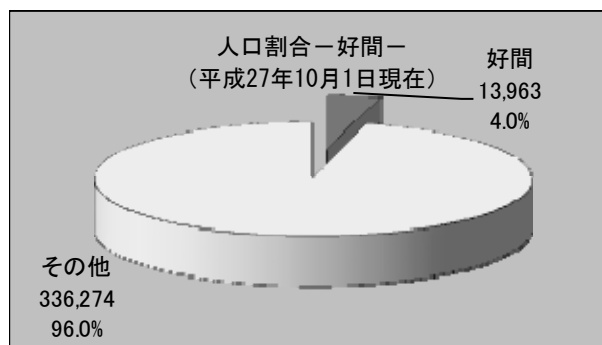
### 1 人口・世帯数



「いわき市の人口」より

※表中の人口には年齢不詳も含む

#### 【いわき市に占める好間地区の人口の割合】



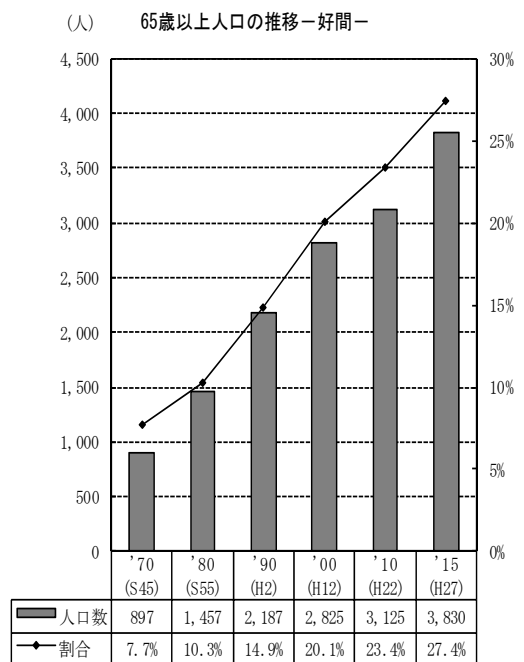
## 2 町名別人口・世帯数

地区・町名		'95 (H7)	'00 (H12)	'05 (H17)	'10 (H22)	'15 (H27)	伸率'15/'95
好間地区計	世帯数	4,803	5,001	5,201	5,313	5,796	0.21
	人口	14,405	14,051	13,781	13,358	13,963	▲ 0.03
好間町榊小屋	世帯数	36	44	59	71	85	1.36
	人口	137	154	182	208	222	0.62
好間町大利	世帯数	178	179	175	167	174	▲ 0.02
	人口	694	681	614	524	515	▲ 0.26
好間町北好間	世帯数	926	889	887	877	824	▲ 0.11
	人口	2,796	2,532	2,450	2,142	1,946	▲ 0.30
好間町上好間	世帯数	941	944	959	956	1,039	0.10
	人口	2,815	2,649	2,490	2,492	2,603	▲ 0.08
好間町中好間	世帯数	454	528	577	614	655	0.44
	人口	1,342	1,521	1,590	1,602	1,643	0.22
好間町下好間	世帯数	1,526	1,681	1,751	1,865	2,057	0.35
	人口	4,273	4,409	4,374	4,386	4,741	0.11
好間町小谷作	世帯数	429	435	472	468	497	0.16
	人口	1,337	1,182	1,184	1,178	1,173	▲ 0.12
好間町愛谷	世帯数	87	79	83	79	78	▲ 0.10
	人口	290	250	245	231	209	▲ 0.28
好間町今新田	世帯数	96	99	95	91	99	0.03
	人口	288	287	246	245	257	▲ 0.11
好間町川中子	世帯数	130	123	143	125	134	0.03
	人口	433	386	406	350	366	▲ 0.15
好間工業団地	世帯数	-	-	-	-	154	-
	人口	-	-	-	-	288	-

「いわき市の人口」「国勢調査報告」より

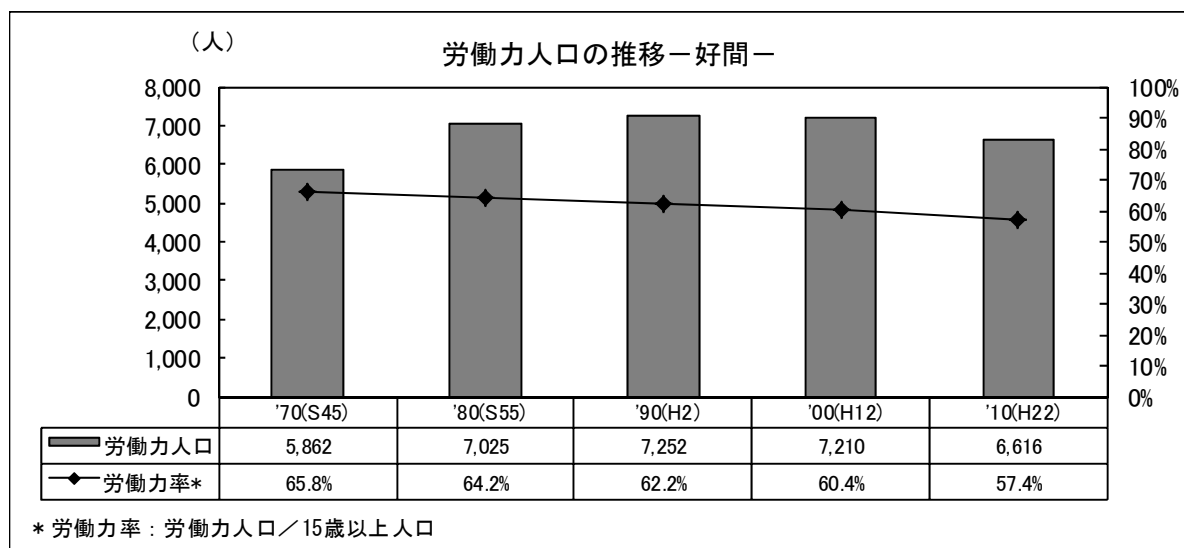
## 3 年齢別人口

好間	'70 (S45)	'80 (S55)	'90 (H2)	'00 (H12)	'10 (H22)	'15 (H27)
総数	11,583	14,166	14,676	14,051	13,358	13,963
0-4	770	1,187	883	673	564	581
5-9	841	1,067	1,037	682	585	542
10-14	1,065	962	1,102	762	604	603
15-19	1,145	846	959	845	581	567
20-24	914	744	738	790	574	525
25-29	714	1,332	845	1,026	787	703
30-34	698	1,308	948	842	896	849
35-39	800	916	1,319	791	939	879
40-44	861	845	1,154	840	781	949
45-49	879	898	889	1,159	738	822
50-54	733	973	832	1,150	865	810
55-59	741	935	884	873	1,136	951
60-64	525	696	896	793	1,108	1,225
65-69	379	646	825	775	804	1,123
70-74	248	392	594	766	705	773
75-79	143	234	455	645	592	705
80-84	90	121	221	371	545	552
85歳以上	37	64	92	268	479	677
不詳			3		75	127



各年国勢調査より

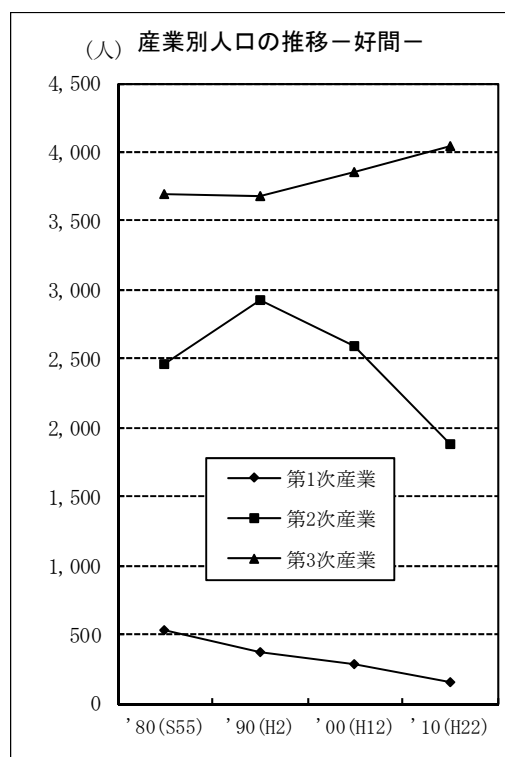
## 4 労働力人口



「いわき市統計書」より

## 5 産業別人口

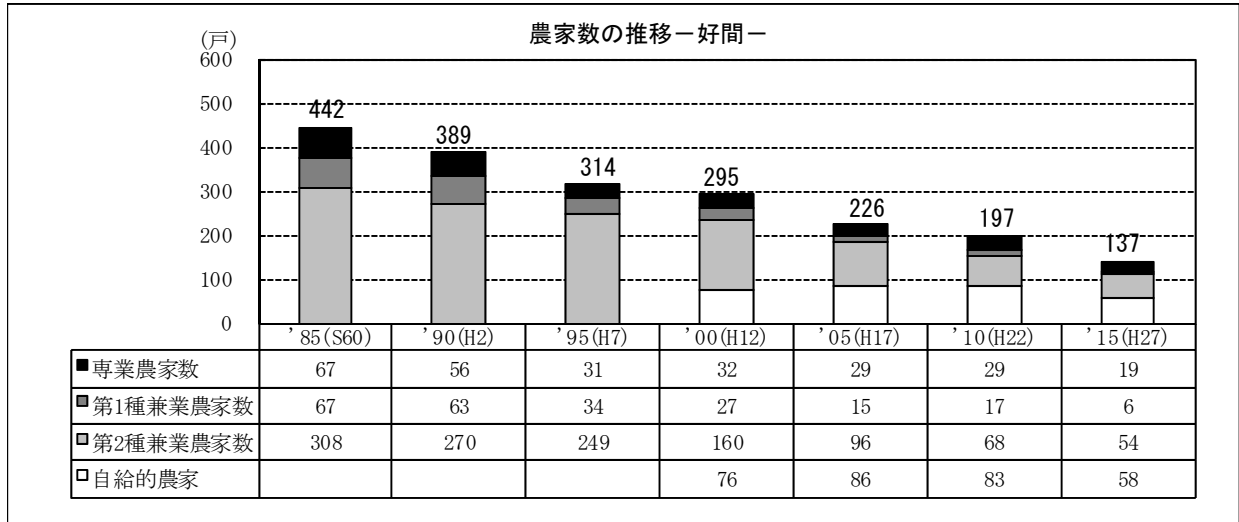
好間 (単位：人)	'80(S55)	'90(H2)	'00(H12)	'10(H22)
第1次産業	535	371	286	159
第2次産業	2,462	2,922	2,588	1,887
第3次産業	3,693	3,680	3,850	4,039
農業・林業	526	366	279	156
漁業	9	5	7	3
鉱業・採石業・砂利採取業	26	11	7	3
建設業	1,068	846	837	526
製造業	1,368	2,065	1,744	1,358
電気、ガス、熱供給、水道業	123	48	43	31
情報通信業	...	...	...	90
運輸業・郵便業	...	...	...	310
卸売業・小売業	1,457	1,408	1,356	908
金融業・保険業	127	148	104	83
不動産業・物品賃貸業	18	31	36	59
学術研究、専門・技術サービス業	...	...	...	177
宿泊業・飲食サービス業	...	...	...	343
生活関連サービス業・娯楽業	...	...	...	242
教育・学習支援業	...	...	...	268
医療・福祉	...	...	...	697
複合サービス事業	...	...	...	26
サービス業 (他に分類されないもの)	1,346	1,485	1,789	423
公務 (他に分類されるものを除く)	219	135	137	98
分類不能の産業	-	4	7	284
計	6,690	6,977	6,731	6,085



「いわき市統計書」、平成 22 年国勢調査より

## 6 農業

### (1) 農家数



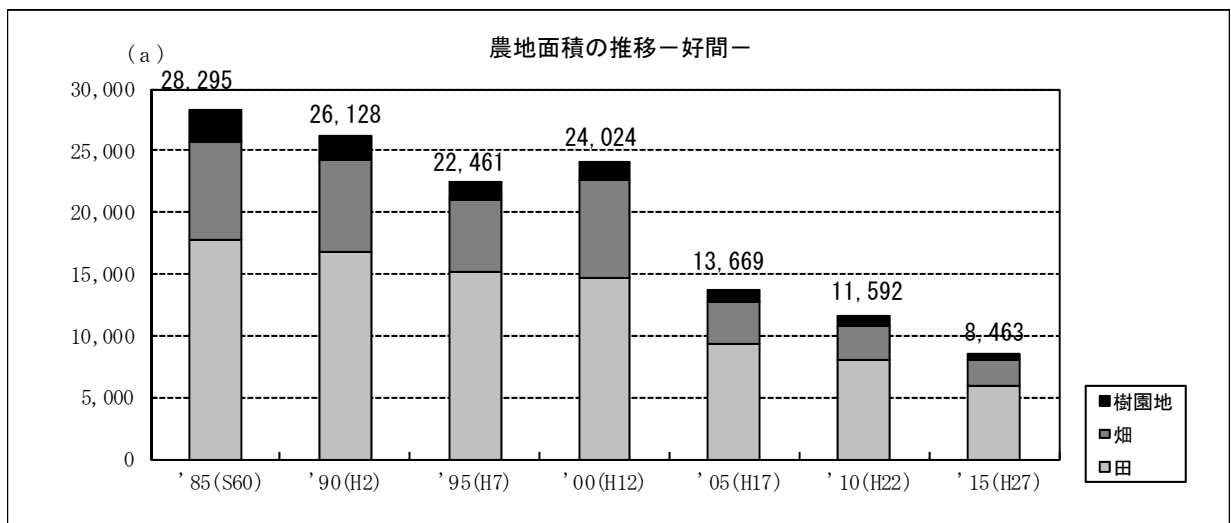
「いわき市の農業」より

### (2) 農地面積

好間		'85 (S60)	'90 (H2)	'95 (H7)	'00 (H12)	'05 (H17)	'10 (H22)	'15 (H27)
田	農家数(戸)(経営体)	343	308	260	245	124	104	71
	面積(a)	17,796	16,838	15,145	14,598	9,245	7,948	5,891
	うち作付けしなかった面積(a)	1,935	1,909	1,303	…	348	256	143
畑	農家数(戸)(経営体)	394	339	252	242	116	93	61
	面積(a)	7,894	7,339	5,873	8,065	3,421	2,834	2,135
	うち作付けしなかった面積(a)	993	1,268	1,018	…	533	988	811
樹園地	農家数(戸)(経営体)	63	48	42	37	24	15	10
	面積(a)	2,605	1,951	1,443	1,361	1,003	810	437
合計	農家数(戸)(経営体)	442	389	314	295	226	197	346
	面積(a)	28,295	26,128	22,461	24,024	13,669	11,592	8,463

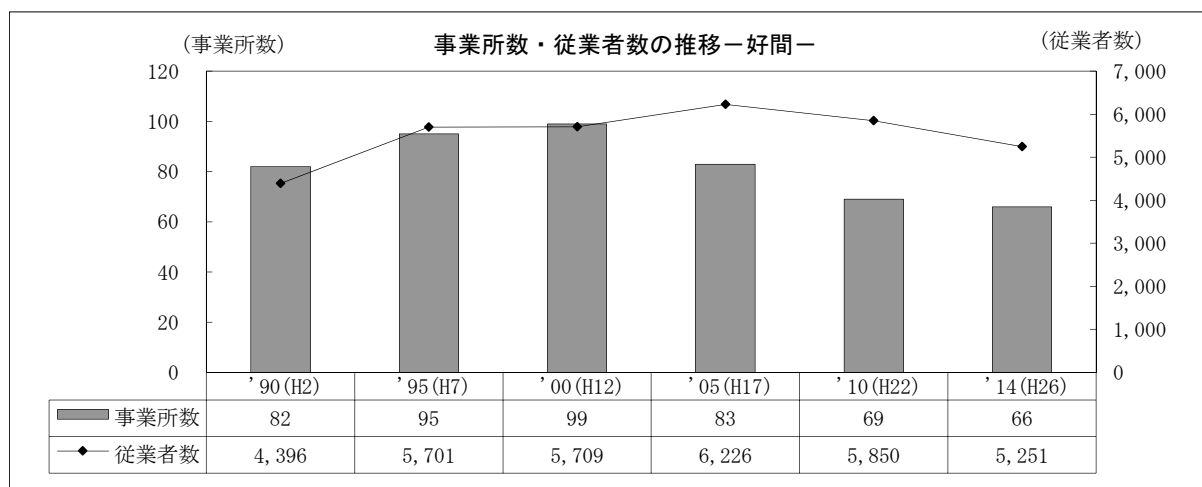
\*平成17年～27年は農業経営体数

「いわき市の農業」、「いわき市統計書」より



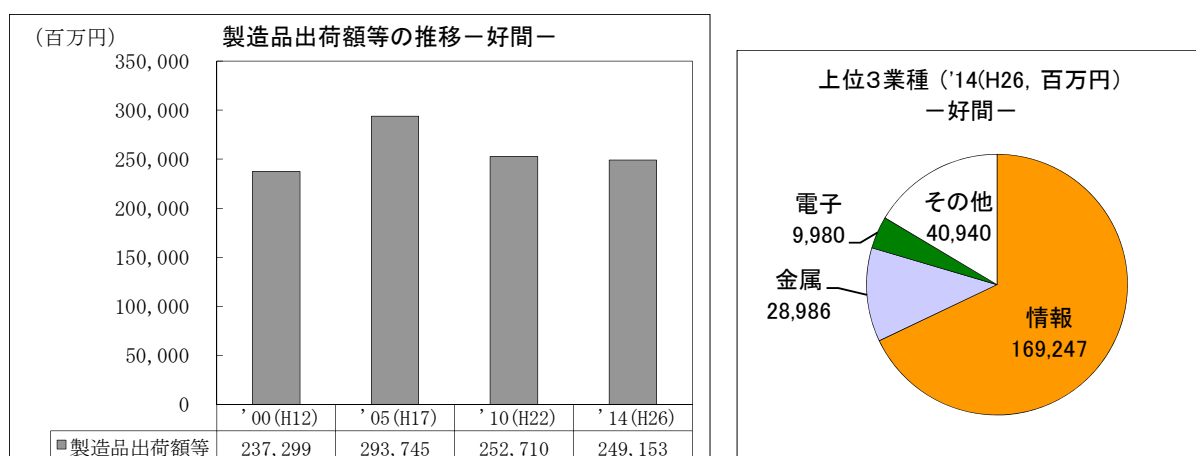
## 7 工業

### (1) 事業所数・従業者数



「いわき市統計書」より

### (2) 製造品出荷額等

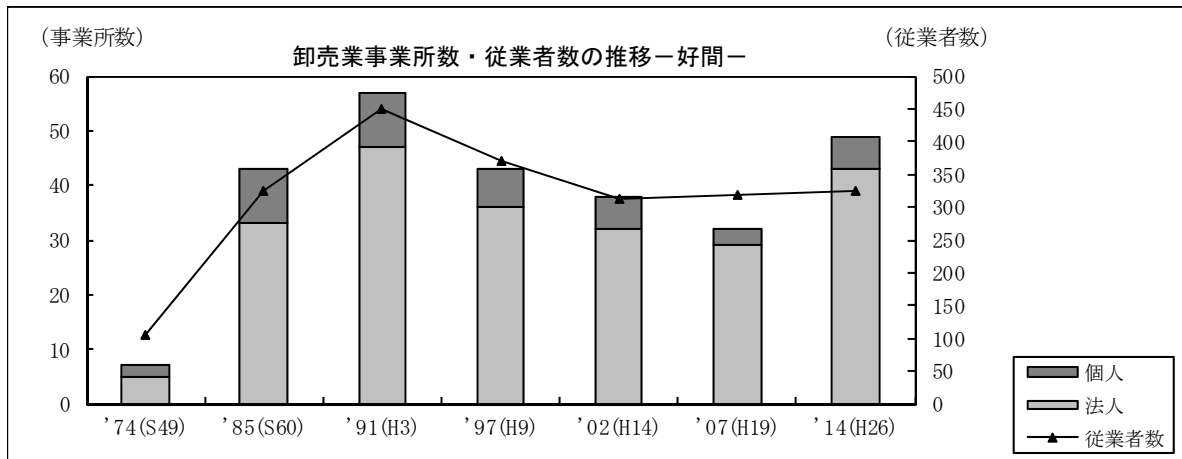


「いわき市統計書」より

## 8 商業

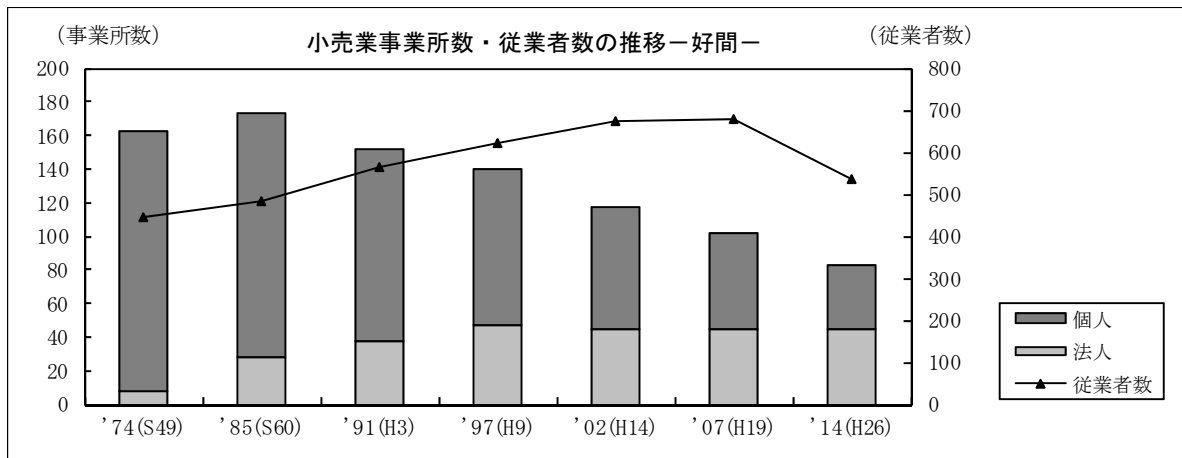
### (1) 卸売業

	'74 (S49)	'85 (S60)	'91 (H3)	'97 (H9)	'02 (H14)	'07 (H19)	'14 (H26)
事業所数	7	43	57	43	36	32	49
法人	5	33	47	36	32	29	43
個人	2	10	10	7	6	3	6
従業者数	106	324	450	370	312	320	326
年間商品販売額(万円)	295,431	1,552,976	2,852,082	2,318,991	1,908,136	1,298,862	844,583



### (2) 小売業

	'74 (S49)	'85 (S60)	'91 (H3)	'97 (H9)	'02 (H14)	'07 (H19)	'14 (H26)
事業所数	162	173	152	140	117	102	83
法人	8	28	38	47	45	45	45
個人	154	145	114	93	72	57	38
従業者数	445	483	564	621	673	677	538
売場面積 (㎡)	4,564	5,336	7,706	7,155	7,681	10,836	7,507
年間商品販売額(万円)	206,988	607,829	887,847	1,083,080	1,034,779	1,197,667	907,639



「いわき市統計書」、「いわき市の商業」より

## その他

### 好間

<b>文教施設</b>			
幼稚園(*1)	私立 2(156人)	文化財(*9)	県指定 1、市指定 2
小学校(*1)	市立 4(624人)	病院(*10)	0
中学校(*1)	市立 1(275人)	診療所(*10)	7(病床数0)
高校(*1)	県立 1(193人)	歯科診療所(*10)	5
専修学校(*1)	私立 1(88人)	ホテル(*11)	6(収容人員156)
保育所(保育園)(*2)	3	旅館(*11)	5(客室数44)
公民館(*3)	1	飲食店(*11)	88
集会所(*4)	22(公有5、地域17)	金融機関(*12)	2
公園(*5)	都市公園 3(7.69ha) その他の公園 8(0.58ha)	農協本支店(*12)	1
警察(*6)	駐在所 1	公営住宅(*13)	5 団地(614戸) [市営 4(334戸)、県営 1(280戸)]
消防(*7)	0	大規模小売店(*14)	4(店舗面積 1,000 m <sup>2</sup> 超)
郵便局(*8)	3(うち簡易局 1)	自主防災会(*15)	21(3,851世帯)
		認可地縁団体(*16)	3団体

(\*1) 平成28年5月1日現在 教育委員会教育政策課

(\*2) 平成28年4月1日現在 「いわき市の保健福祉・子育て支援」より

(\*3) 平成28年5月1日現在 教育委員会教育政策課資料より

(\*4) 平成28年4月1日現在 地域振興課等

(\*5) 平成28年8月1日現在 公園緑地課

(\*6) 各警察署公式ホームページより

(\*7) 平成28年度「いわき市の消防」より

(\*8) 日本郵政株式会社公式ホームページより

(\*9) 平成28年5月現在 文化・スポーツ室文化振興課

(\*10) 平成28年8月1日現在 保健所

(\*11) 平成28年7月31日現在 保健所

(\*12) 平成28年3月1日現在 会計室

(金融機関は銀行、信用金庫、信用組合、労働金庫、漁協)

(\*13) 平成28年8月1日現在 住宅営繕課[市営]

平成28年8月1日現在 いわき建設事務所[県営]

(\*14) 平成29年1月4日現在 商業労政課

(\*15) 平成28年8月1日現在 危機管理課

(\*16) 平成28年8月1日現在 地域振興課

## 1 幼稚園

学校名	所在地	学級数	園児数	教員数
私立はるな幼稚園	好間町今新田字畑合8	4	56	7
私立寿幼稚園	好間町北好間字塊坪10-3	7	100	15
計		2	156	22

平成28年5月1日現在 教育委員会教育政策課資料より

## 2 保育所(保育園)

施設の種類	施設名	所在地	定員
保育所(保育園)	梨花の里保育園	好間町上好間字田代67-8	60
	さくら保育園	好間町下好間字沼田112	120
	好間保育所	好間町上好間字馬場前19-3	90
計	3		270

平成28年4月1日現在 「平成28年度 いわき市の保健福祉・子育て支援」より



### 3 学校

#### (1) 小学校

学校名	所在地	学級数	児童数	教職員数
市立好間第一小学校	好間町上好間字馬場前28	14	334	20
市立好間第二小学校	好間町今新田字手倉2	13	244	18
市立好間第三小学校	好間町北好間字権現堂60	3	12	6
市立好間第四小学校	好間町大利字戸作田60	4	34	8
計		4	34	52

#### (2) 中学校

学校名	所在地	学級数	生徒数	教職員数
市立好間中学校	好間町小谷作字竹ノ内1	11	275	24

#### (3) 高等学校

学校名	所在地	学科	生徒数	教職員数
県立好間高等学校	好間町上好間字上川原25	普通	193	30

#### (4) 高専・短大・大学等 ・専修学校

専修学校名	所在地	生徒数	教職員数
磐城学芸専門学校	好間町下好間字浦田154-1	88	6

平成 28 年 5 月 1 日現在 教育委員会教育政策課資料より

### 4 公民館・集会所

#### (1) 公民館

公民館名	所在地
好間公民館	好間町中好間字中川原29-1

#### (2) 集会所

##### 公有財産

集会所名	所在地	摘要	集会所名	所在地	摘要
好間町叶田集会所	好間町下好間字叶田79	住宅	中好間集会所	好間町中好間字八反田 27-3	地域
好間町上好間集会所	好間町上好間字忽滑37番地	住宅			
大畑集会所	好間町上好間字大畑98-3	地域	叶田集会所	好間町小谷作字ヲカト68-1	建設

住宅:市住宅営繕課所管

建設:県いわき建設事務所所管

地域:市地域振興課所管

## 地域財産

集会所名	所在地	集会所名	所在地
大和集会所	好間町大和字道内147-4	上野原公民館	好間町上好間字上野原390-2
下好間公民館	好間町下好間字一町坪124	久保多目的集会所	好間町北好間字屋敷前79-12
今新田公民館	好間町今新田字畑合14-3	源平野地集会所	好間町北好間字上/原164-1
上野公民館	好間町北好間字上野103-2	愛谷集会所	好間町愛谷字花輪69
川中子公民館	好間町川中子字愛宕後8-1	小谷作集会所	好間町小谷作字作畑181
榊小屋部落公民館	好間町榊小屋字京塚51	北二区集会所	好間町北好間字籬1
上好間下組部落公民館	好間町上好間字南町田34-6	椎木平集会所	好間町北好間字椎木平1
好間田代公民館	好間町上好間字田代34-90	隅田川集会所	好間町上好間字舟沢102
内ノ草集会施設	好間町上好間字内ノ草74-1		

## 5 警察・消防

	警察・消防署名	所在地		警察・消防署名	所在地
駐	いわき中央警察署 好間駐在所	好間町上好間忽滑45-2		高速道路交通警察隊 いわき分駐隊	好間町北好間字丸田39

駐:駐在所

## 6 福祉施設等

施設の種類	施設名	所在地	定員
地域密着型 特別養護老人ホーム	サンシャインよしま	好間町北好間字外川原33-1	29
老人保健施設 (介護老人保健施設)	四季庵	好間町中好間字六反歩1-46	100
介護付有料老人ホーム	感謝の郷いわき	好間町上好間道成川原15-20	54
有料老人ホーム	シルバーケアハウスのぞみ	好間町下好間字渋井64-2	27
	感謝の郷いわき	好間町上好間道成川原15-20	137
認知症対応型共同生活介護 (グループホーム)	グループホーム 我が家好間	好間町下好間字鬼越42-3	18
障害福祉サービス (就労継続支援B型)	福祉サービス事業所 かがやき	好間町下好間字大館173-1	40
	就労支援センター未来ファーム	好間町上好間字田代11-8	20
グループホーム	好間ホーム	好間町下好間字壺町坪45-2 メゾン・ド・ブリュミエール 101・102	4
地域活動支援センター	好間作業所	好間工業団地1-88	12
放課後児童クラブ	ピーターパンチャイルドクラブ	好間第一小学校 敷地内	55
	好間二小児童クラブ	好間第二小学校 敷地内	58
	好間三小児童クラブ	好間第三小学校 敷地内	33

平成28年4月1日現在「平成28年度 いわき市の保健福祉・子育て支援」より

※放課後児童クラブのみ児童数を記載

## 7 土地利用・地価

### (1) 土地利用

(㎡)

地区	田	畑	宅地	山林	原野	雑種地	その他(鉱泉地、ゴルフ場、鉄軌道、遊園地、池沼、牧場、非課税)	合計
好間地区(計)	1,692,858.79	1,671,033.23	3,771,502.80	7,856,014.78	1,294,166.46	1,052,823.40	7,083,397.46	24,421,796.92
好間町榊小屋	241,786.87	54,971.51	148,393.26	1,255,993.54	726,873.62	28,062.89	188,193.18	2,644,274.87
好間町大和	236,934.10	137,821.73	151,256.39	1,885,946.11	187,316.02	67,965.08	1,784,680.21	4,451,919.64
好間町北好間	237,196.93	468,405.16	469,622.61	2,403,321.44	120,499.18	183,301.90	1,995,742.17	5,878,089.39
好間町上好間	278,698.31	418,762.60	521,625.86	1,435,349.92	232,890.77	316,549.73	584,882.39	3,788,759.58
好間町中好間	69,952.00	108,026.67	272,658.42	484,827.00	14,986.51	112,899.92	275,601.24	1,338,951.76
好間町下好間	75,736.00	60,915.03	528,986.49	128,620.91	2,826.87	70,518.46	267,565.56	1,135,169.32
好間町小谷作	126,981.78	75,295.00	111,427.70	135,765.51	3,893.66	17,694.90	135,736.76	606,795.31
好間町愛谷	177,081.80	131,011.48	54,529.64	53,982.35	1,665.00	12,719.31	120,540.85	551,530.43
好間町今新田	225,568.00	65,708.66	55,591.25	38,132.00	0.00	7,256.26	78,916.77	471,172.94
好間町川中子	22,923.00	150,115.39	77,954.69	5,819.00	3,214.83	23,593.10	136,974.44	420,594.45
好間工業団地	0.00	0.00	1,379,456.49	28,257.00	0.00	212,261.85	1,514,563.89	3,134,539.23

平成28年8月現在 平成28年度市資産税課資料より  
 ※合計面積は地域の実際の面積には一致しない。

### (2) 地価

(円/㎡)

所在地	'12(H24)	'13(H25)	'14(H26)	'15(H27)	'16(H28)
好間工業団地4-1 (*)	11,500	11,500	11,700	12,000	12,300
好間町小谷作字作畑13-3	29,000	30,500	32,500	34,500	36,200
好間町上好間字馬場西32-5	34,400	36,300	38,500	41,000	43,000
好間町上好間字山ノ神16-2	10,900	10,900	11,100	11,300	11,300
好間町下好間字一町坪2-4 (*)	36,900	37,000	38,500	41,100	43,400
好間町下好間字一町坪62-2 (*)	44,400	44,200	44,700	45,700	46,900
好間町下好間字手倉52-3 (*)	40,600	41,600	43,300	46,900	50,900
好間町下好間字手倉52-3	-	-	45,500	49,500	52,500

(\*)は、各年1月1日現在の地価公示 国土交通省土地・水資源局地価調査課  
 無印は、各年7月1日現在の基準地価 福島県企画調整部土地・水調整課

## 8 交通

### (1) 自動車交通量

(台)

路線名	観測地地点名	平成17年	平成22年	路線名	観測地地点名	平成17年	平成22年
常磐自動車道	いわきJCT～ いわき中央IC間	6,533	7,200	一般国道49号	好間町 北好間字清水	13,325	…
磐越自動車道	いわきJCT～ いわき三和IC間	7,268	8,046	〃	好間町 中好間字石坂	14,909	14,562
				一般国道399号	好間町 川中子字加賀分	15,400	15,076

全国道路・街路交通情勢調査(道路交通センサス)より

自動車交通量調査:上り下り交通量の合計12時間調査(午前7時～午後7時)

[調査日 平成17年:(一般交通量)10月12日(水)、(高速)10月19日(水) 平成22年:9～11月の平日中]

## 9 地域づくり団体

団体名／代表名	所在地(住所)	活動目的・内容	会員数
好間ふるさと振興協議会 ／稲葉 廣巳	好間町中好間字中川原29-1 いわき市好間支所内	・サークルイベント「好間わっしょい」 ・桜のまちづくり 等	76名
好間を考える会／下坂 浩一	好間町下好間字叶田31-5	まちづくり	25名

平成28年度市地域振興課、各支所より

## 10 地域資源

### (1) 自然

#### 山

関伽井嶽(605.1m) 大滝山(283m)

#### 川・海岸

夏井川(67,087m) 好間川(33,161m) 好間川溪谷(水石で名高い好間石の産地。榭小屋から形成するV字谷は美しい。)

#### 植物・花

- ・市保存樹木：イチヨウ(川中子・愛宕神社)
- ・その他の樹木・樹林等：墨染桜(城西寺跡・下好間) ヒメカナワラビ(榭小屋) キチジョウソウ(上好間字大畑)

#### 動物

ヤマメ・ウグイ・アユ・鮭(好間川)

### (2) 施設

#### スポーツ・レクリエーション施設

好間多目的広場 いわき総合射撃場 モト・スポーツランド・シドキ(モトクロスコース)

#### 遺跡、史跡、街並み

向山遺跡(弥生土器・鉄器、下好間) 寺台遺跡(縄文土器・弥生土器、中好間) 上ノ台遺跡(縄文土器・石器、北好間) 愛谷古墳(愛谷) 弾正作横穴墓群(須恵器・勾玉・管玉、今新田)

#### ※参考資料

いわき市の農林水産業(いわき市農林水産部)、EQUAL(いわき地域環境科学会誌)、新しいいわきの歴史(いわき地域学会)、いわき百景(いわき市)、いわきの人物誌(いわき地域学会)、いわき浪漫紀行(いわき市)、いわきの淡水魚(いわき地域学会)、いわき市保存樹木・樹林ガイド(いわき市公園緑地観光公社)

広畑遺跡(縄文土器・須恵器、小谷作) 産業戦士の像(上好間) 飯野平城(大館城) 跡(土塁・石垣、下好間) ズリ山跡(中好間) 大滝水路(上好間) 鉄橋(上好間) 旧成福院の銅鐘(川中子) 吊り橋(松坂、岩穴)

### (3) ひと・もの

#### 特産品

好間石 いわきねぎ きゅうり いわき梨 しそ巻・漬物 四季三昧 ブルーベリー ジャンボシュークリーム ジャンボメンチ ジャンボロースカツ、ハンバーグ ジャンボ焼きスパゲッティ ジャンボ天井 ジャンボイカ天そば ジャンボ大将セット、辛口焼き肉丼

#### 祭り、行事、イベント、暮らし

8月：サークルイベント「好間わっしょい」  
11月：好間地区総合文化祭

#### 著名人

岩城常隆(戦国大名・飯野平城築城、生年不詳-1510年) 猪狩満直(詩人、川中子生れ、1898-1938年) 小田吉次(炭鉱主・篤志家1881-1957年) 江川卓(野球解説者、好間出身) 吉野せい(詩人、1899-1977年) 三野混沌(詩人、1894-1970年) 遠藤致(初代福島県議会議員、1834-1901年) 正木清(衆議院副議長、1900-1961年)