

# I 地形・歴史 Topography & History

## 1 地形等

市のほぼ中央部に位置し、中小河川の白水川や宮川が貫流するが平坦部は少なく、丘陵地が大部分を占める。

当地区は、炭鉱によって発展したところであるが、現在は「病院のまち」ともいわれ、国道 6 号沿線には磐城共立病院、その隣には福島労災病院があり、福島県浜通り地方の総合医療の中心的役割を担い、市内外からの患者も多い。

## 2 歴史

平安時代の末期には、末法思想が流行。来るべき暗黒の世の光明を求めて、無量光仏と称された阿弥陀如来信仰が盛んになった。白水阿弥陀堂も、このような時代背景のもと、浄土式庭園をもつものとして造営された。

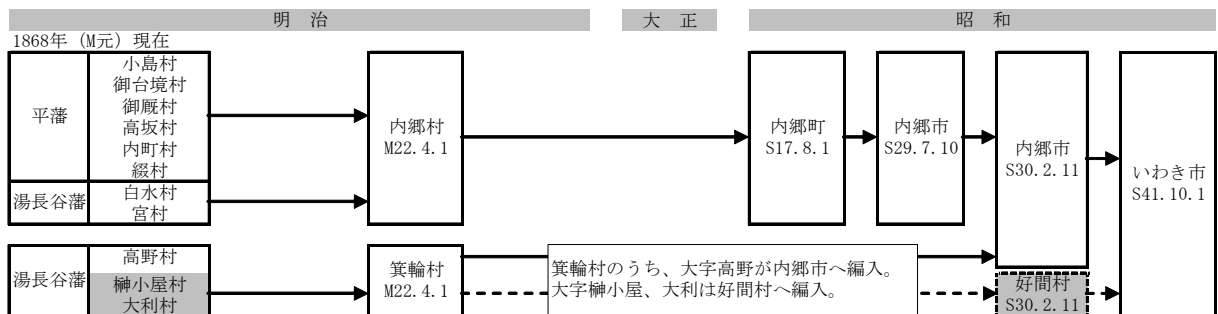
文明 15 年(1484)岩城氏が御台境と好間の境に飯野平(大館)城を築城、以来 195 年間戦国大名岩城氏が除封改易されるまでの居城となった。江戸時代、内町・綴・高坂・御厩・御台境・小島は磐城平藩の所領に属し、白水・宮・高野は湯長谷藩の所領に属した。

安政 2 年(1855)片寄平蔵が石炭を発見、2 年後の安政 4 年に弥勒沢等で開鉱して以来常磐炭田の端緒となる。明治時代に磐城炭礦(株)、入山採炭(株)が相次いで設立され炭鉱のまちとして栄えた。両社は、昭和 19 年に合併し常磐炭礦(株)が設立され、昭和 30 年代まで操業を続けた。

昭和 25 年総合磐城共立病院、昭和 31 年福島労災病院創設により、保健衛生都市としての性格を強める。また、昭和 38 年金谷・高坂団地の造成に着手、平のベットタウンとしての政策が遂行される。平成 15 年には、内郷貨物操車場跡地に総合保健福祉センターがオープンした。

(参考文献:「いわき市史」、「新しいいわきの歴史」)

### ※行政区域の変遷



### 【昭和 40 年(1965 年)当時の内郷市民のくらし】

テレビ	1.3 世帯に 1 台	電話	175 世帯に 1 台
ラジオ	1.4 世帯に 1 台	電灯	1 世帯に 6 灯
ガス	2.3 世帯に 1 台	自動車	25 人に 1 台
婚姻	5 日に 4 組	離婚	7 日に 1 組
死亡	1 日あたり 0.6 人	出生	1 日あたり 1.2 人

※昭和 40 年 10 月 1 日現在 世帯数 8,723 世帯、人口 35,242 人

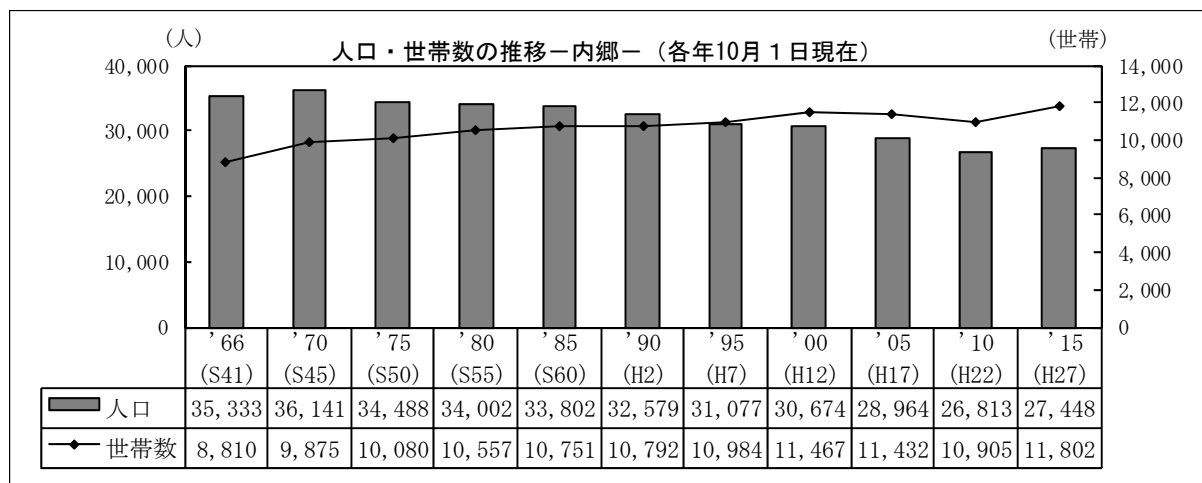
「内郷市勢要覧(1966 年版)」より

## II 統計 Statistics

### 人口・産業等

<p>人口・世帯 : 27,448 人、11,802 世帯 (平成27年10月1日現在)</p> <p>年齢別人口 : 0~14歳人口 3,126人 (11.4%) 15~64歳人口 16,298人 (59.4%) 65歳以上人口 7,793人 (28.4%) (平成27年国勢調査)</p> <p>産業別人口 : 第1次産業 80人 (0.7%) 第2次産業 3,020人 (26.0%) 第3次産業 8,527人 (73.3%) (平成22年国勢調査)</p>	<p>農業 : 戸数 110、自給的農家数 52、 販売農家数 58(専業15戸、兼業43戸) (平成27年2月1日現在)</p> <p>工業 : 従業者数 652 人、事業所数 38 事業所、 製造品出荷額等 1,013,231 万円(平成26年)</p> <p>商業 : 卸売業 事業所数 86事業所、従業者数 549 人、 年間商品販売額 7,859,006 万円 小売業 事業所数 212事業所、従業者数 1,362 人、 年間商品販売額 2,836,269 万円 (平成26年)</p>
--	--

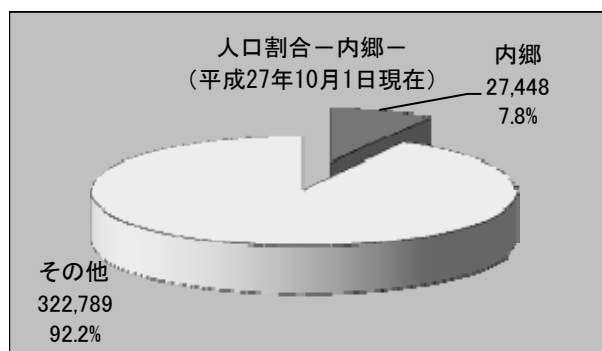
### 1 人口・世帯数



「いわき市の人口」より

※表中の人口には年齢不詳を含む

#### 【いわき市に占める内郷地区の人口の割合】



## 2 町名別人口・世帯数

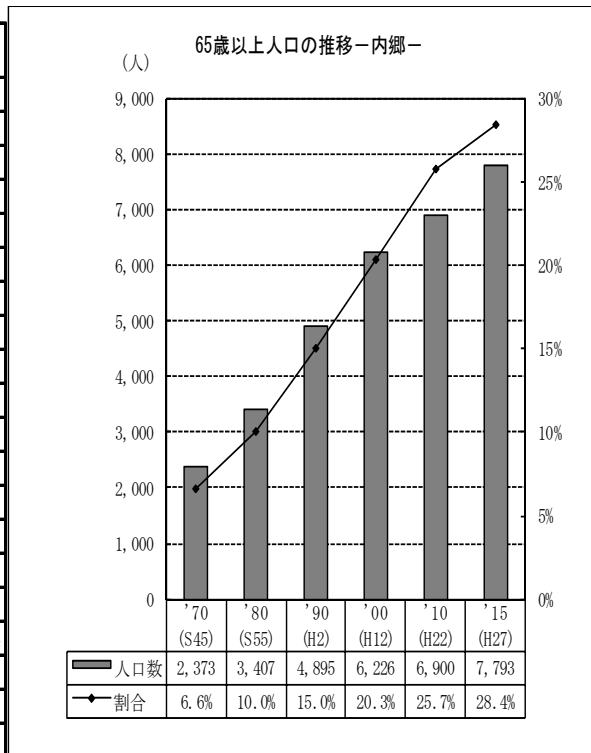
地区・町名		'95 (H7)	'00 (H12)	'05 (H17)	'10 (H22)	'15 (H27)	伸率'15/'95
内郷地区計	世帯数	10,984	11,467	11,432	10,905	11,802	0.07
	人口	31,077	30,674	28,964	26,813	27,448	▲ 0.12
内郷白水町	世帯数	866	838	794	697	658	▲ 0.24
	人口	2,429	2,177	1,928	1,573	1,465	▲ 0.40
内郷宮町	世帯数	1,785	1,738	1,595	1,523	1,491	▲ 0.16
	人口	5,233	4,830	4,233	3,875	3,699	▲ 0.29
内郷内町	世帯数	1,150	1,201	1,272	1,157	1,140	▲ 0.01
	人口	3,403	3,263	3,372	2,912	2,813	▲ 0.17
内郷綴町	世帯数	1,490	1,534	1,584	1,479	1,592	0.07
	人口	3,921	3,904	3,795	3,440	3,513	▲ 0.10
内郷高坂町	世帯数	2,584	2,749	2,715	2,619	2,727	0.06
	人口	7,387	7,513	6,903	6,497	6,670	▲ 0.10
内郷御厩町	世帯数	1,400	1,420	1,417	1,416	1,664	0.19
	人口	3,777	3,563	3,361	3,352	3,605	▲ 0.05
内郷御台境町	世帯数	810	933	984	947	1,122	0.39
	人口	2,220	2,374	2,356	2,249	2,404	0.08
内郷小島町	世帯数	175	155	173	147	146	▲ 0.17
	人口	462	410	412	351	338	▲ 0.27
内郷高野町	世帯数	291	433	474	499	731	1.51
	人口	1,137	1,559	1,598	1,587	1,769	0.56
小島町	世帯数	433	466	424	421	531	0.23
	人口	1,108	1,081	1,006	977	1,172	0.06

「いわき市の人口」「国勢調査報告」より。

1)小島町は、昭和51年、平、内郷小島町から分離。

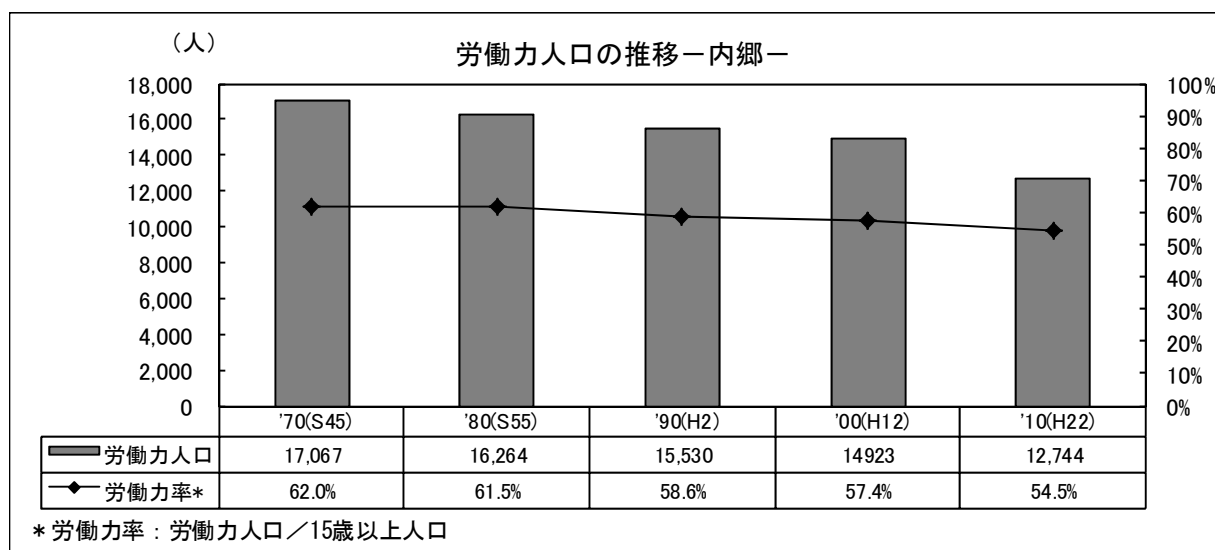
## 3 年齢別人口

内郷	'70 (S45)	'80 (S55)	'90 (H2)	'00 (H12)	'10 (H22)	'15 (H27)
総数	36,141	34,002	32,579	30,674	26,813	27,448
0-4	2,674	2,397	1,746	1,533	1,072	962
5-9	2,778	2,719	2,054	1,534	1,086	1,039
10-14	3,171	2,444	2,280	1,598	1,212	1,125
15-19	3,436	2,144	2,282	1,647	1,292	1,137
20-24	2,889	1,873	1,650	1,608	1,102	1,112
25-29	2,556	2,708	1,844	2,102	1,356	1,329
30-34	2,627	2,909	2,071	1,946	1,631	1,465
35-39	2,926	2,360	2,470	1,891	1,790	1,686
40-44	2,842	2,285	2,692	1,966	1,626	1,922
45-49	2,489	2,519	2,171	2,253	1,649	1,742
50-54	2,089	2,417	2,051	2,490	1,773	1,846
55-59	1,831	2,060	2,244	1,971	2,068	1,910
60-64	1,459	1,760	2,115	1,909	2,193	2,149
65-69	1,028	1,425	1,769	1,902	1,773	2,201
70-74	663	1,010	1,357	1,731	1,564	1,690
75-79	421	560	991	1,317	1,473	1,424
80-84	201	266	532	797	1,153	1,285
85歳以上	60	146	246	479	937	1,193
不詳			14		63	231



各年国勢調査より

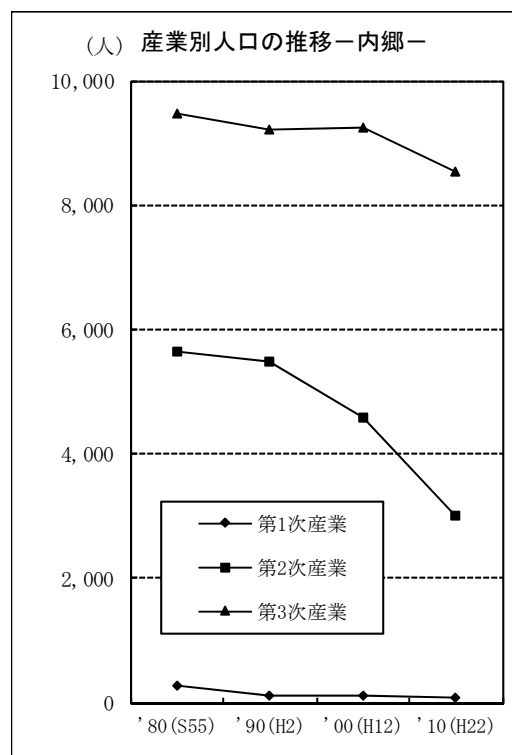
## 4 労働力人口



「いわき市統計書」より

## 5 産業別人口

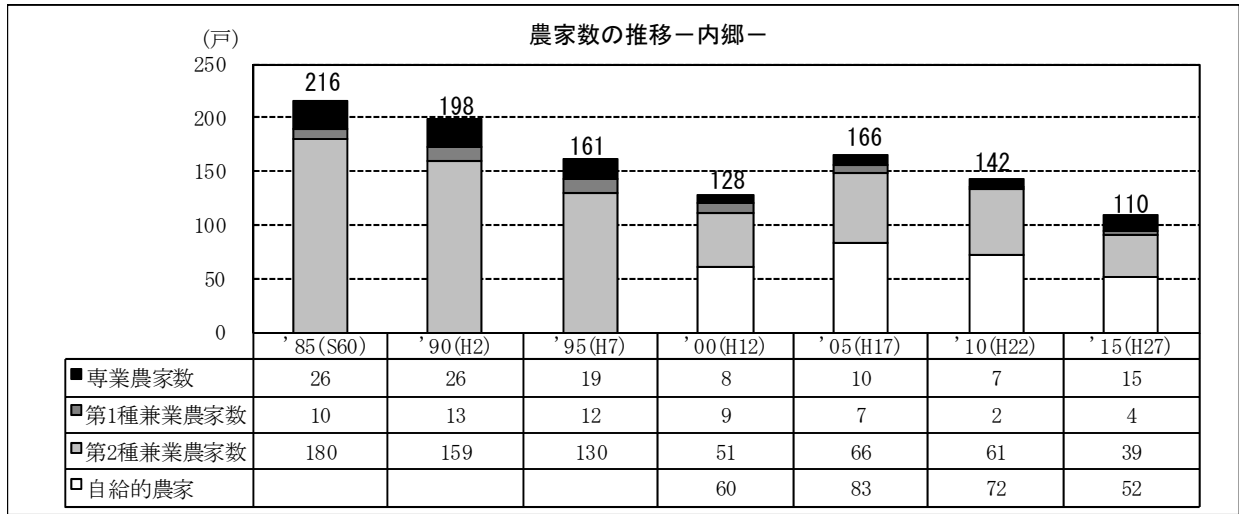
内郷 (単位：人)	'80(S55)	'90(H2)	'00(H12)	'10(H22)
第1次産業	273	128	104	80
第2次産業	5,643	5,486	4,574	3,020
第3次産業	9,460	9,200	9,253	8,527
農業・林業	233	115	97	75
漁業	40	13	7	5
鉱業・採石業・砂利採取業	44	20	22	5
建設業	2,385	1,633	1,722	1,137
製造業	3,214	3,833	2,830	1,878
電気、ガス、熱供給、水道業	192	78	79	86
情報通信業	…	…	…	137
運輸業・郵便業	…	…	…	628
卸売業・小売業	3,575	3,274	3,081	1,903
金融業・保険業	324	375	356	243
不動産業・物品賃貸業	61	70	76	116
学術研究、専門・技術サービス業	…	…	…	305
宿泊業・飲食サービス業	…	…	…	682
生活関連サービス業・娯楽業	…	…	…	547
教育・学習支援業	…	…	…	465
医療・福祉	…	…	…	1,657
複合サービス事業	…	…	…	46
サービス業 (他に分類されないもの)	3,814	3,922	4,278	753
公務 (他に分類されるものを除く)	545	537	535	518
分類不能の産業	-	3	7	441
計	15,376	14,817	13,938	11,627



「いわき市統計書」、平成 22 年国勢調査より

## 6 農業

### (1) 農家数



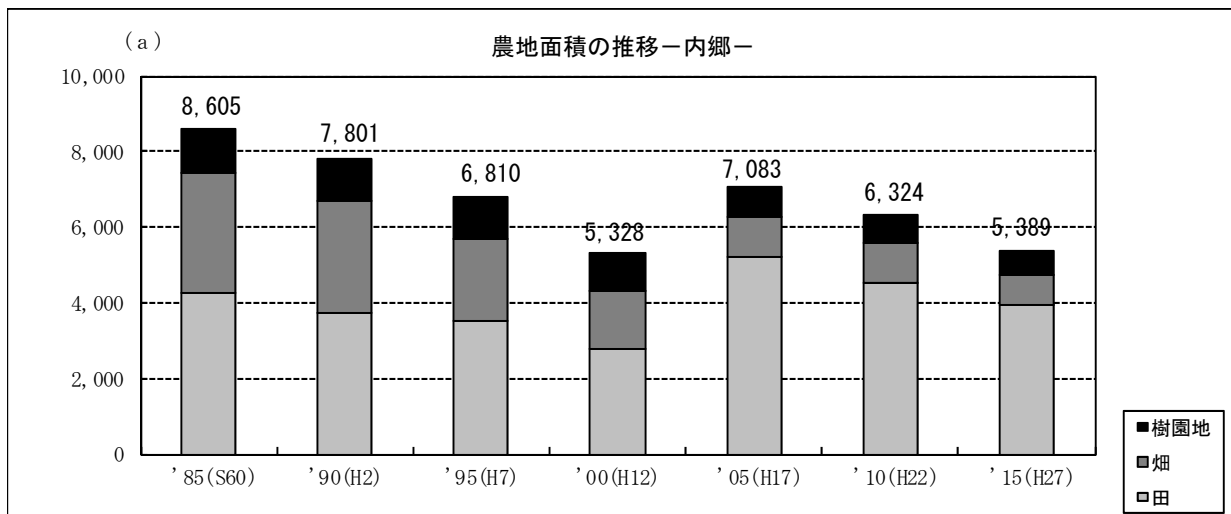
「いわき市の農業」より

### (2) 農地面積

内郷		'85(S60)	'90(H2)	'95(H7)	'00(H12)	'05(H17)	'10(H22)	'15(H27)
田	農家数(戸)(経営体)	111	94	89	73	71	60	48
	面積(a)	4,244	3,754	3,495	2,803	5,237	4,498	3,924
	うち作付けしなかった面積(a)	461	408	632	…	378	427	541
畑	農家数(戸)(経営体)	191	174	139	107	63	56	39
	面積(a)	3,207	2,955	2,172	1,490	1,021	1,109	798
	うち作付けしなかった面積(a)	339	398	510	…	187	730	223
樹園地	農家数(戸)(経営体)	23	23	24	21	14	10	9
	面積(a)	1,154	1,092	1,143	1,035	825	717	667
合計	農家数(戸)(経営体)	216	198	161	128	166	142	58
	面積(a)	8,605	7,801	6,810	5,328	7,083	6,324	5,389

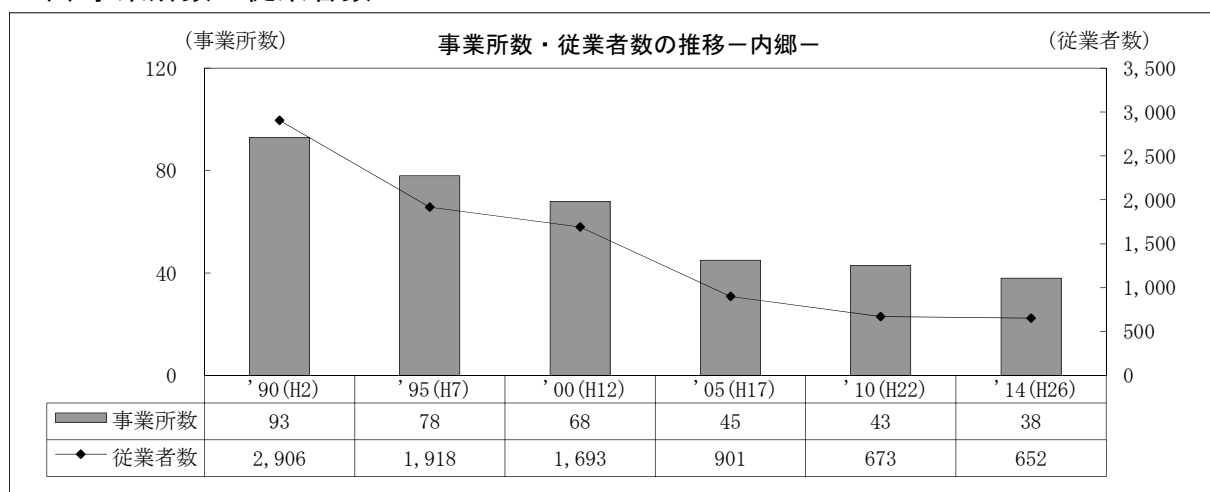
\*平成17年～27年は農業経営体数

「いわき市の農業」、「いわき市統計書」より



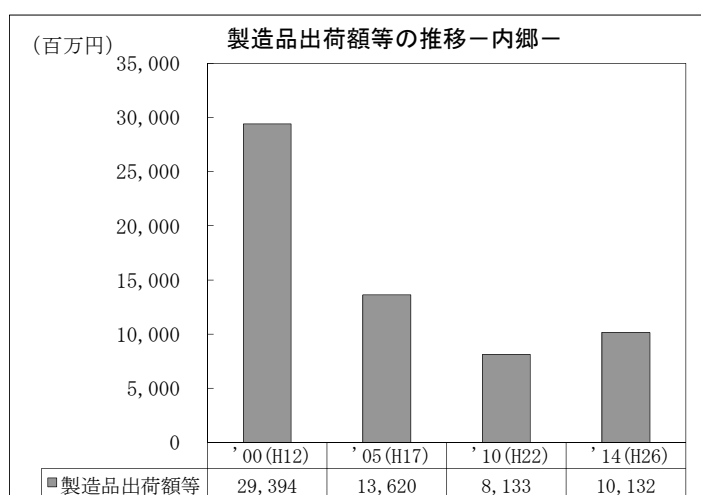
## 7 工業

### (1) 事業所数・従業者数

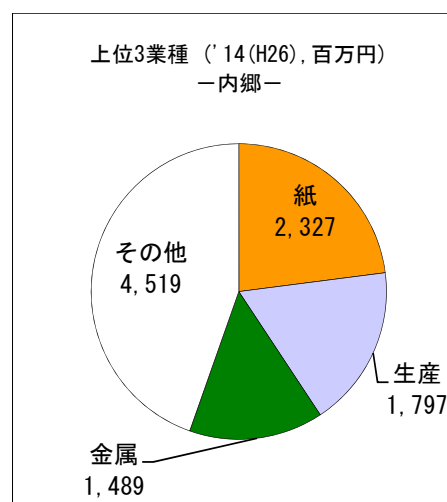


「いわき市統計書」より

### (2) 製造品出荷額等



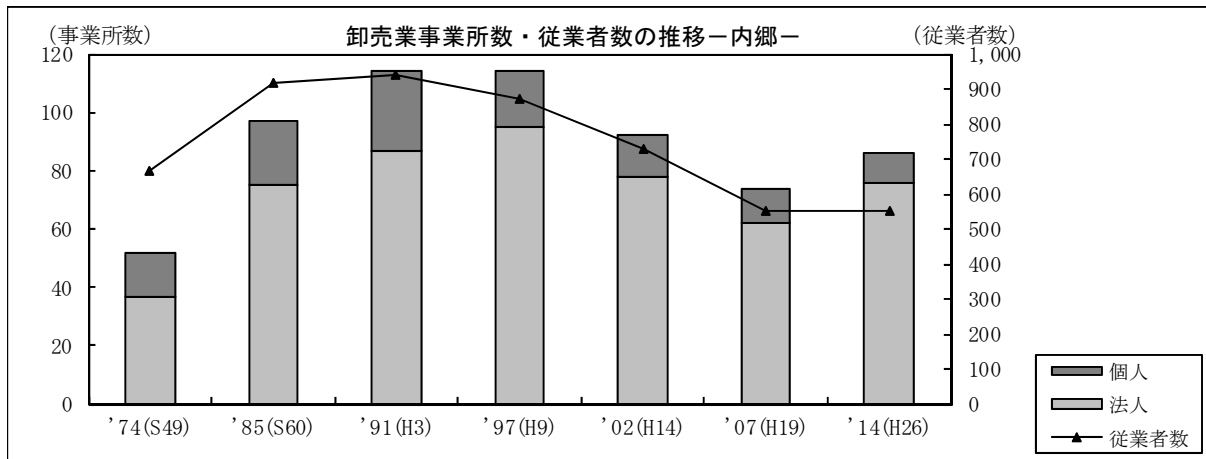
「いわき市統計書」より



## 8 商業

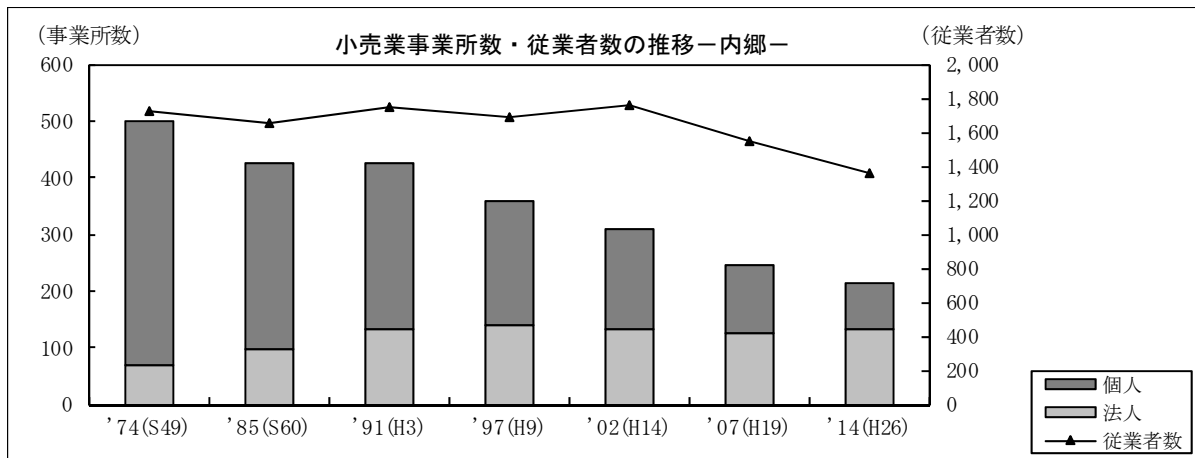
### (1) 卸売業

	'74 (S49)	'85 (S60)	'91 (H3)	'97 (H9)	'02 (H14)	'07 (H19)	'14 (H26)
事業所数	52	97	114	114	92	74	86
法人	37	75	87	95	78	62	76
個人	15	22	27	19	14	12	10
従業者数	666	919	942	869	728	550	549
年間商品販売額(万円)	1,507,411	3,998,815	6,258,027	6,158,560	5,931,315	4,160,094	7,859,006



### (2) 小売業

	'74 (S49)	'85 (S60)	'91 (H3)	'97 (H9)	'02 (H14)	'07 (H19)	'14 (H26)
事業所数	499	425	424	359	309	245	212
法人	68	96	134	138	133	126	131
個人	431	329	290	221	176	119	81
従業者数	1,718	1,650	1,745	1,685	1,757	1,548	1,362
売場面積 (㎡)	17,910	21,526	23,256	20,746	17,268	16,678	13,817
年間商品販売額(万円)	1,169,101	2,638,412	3,772,552	3,378,749	2,994,474	2,812,736	2,836,269



「いわき市統計書」、「いわき市の商業」より

## その他

### 内郷

文教施設			
幼稚園(*1)	市立 3(91人) 私立 2(176人)	文化財(*9)	国指定 4、県指定、市指定 6
小学校(*1)	市立 7(1,152人)	病院(*10)	4(病床数1,442)
中学校(*1)	市立 3(620人)	診療所(*10)	18(病床数19)
高校(*1)	県立 2(908人) 私立 1(238人)	歯科診療所(*10)	14
専修学校(*1)	市立 1(119人)	ホテル(*11)	1(収容人員40)
保育所(保育園)(*2)	6	旅館(*11)	6(客室数67)
公民館(*3)	1	飲食店(*11)	159
集会所(*4)	23(公有13、地域10)	金融機関(*12)	4
公園(*5)	都市公園 15(4.64ha) その他の公園 22(7.42ha)	農協本支店(*12)	1
警察(*6)	警察署 1、交番 1	公営住宅(*13)	28 団地(1,752戸) [市営 21(1,256戸)、県営 7(496戸)]
消防(*7)	消防署 1	大規模小売店(*14)	2(店舗面積 1,000 m <sup>2</sup> 超)
郵便局(*8)	11(うち簡易局 6)	自主防災会(*15)	25(6,601世帯)
		認可地縁団体(*16)	2団体

(\*1) 平成28年5月1日現在 教育委員会教育政策課

(\*2) 平成28年4月1日現在 「いわき市の保健福祉・子育て支援」より

(\*3) 平成28年5月1日現在 教育委員会教育政策課資料より

(\*4) 平成28年4月1日現在 地域振興課等

(\*5) 平成28年8月1日現在 公園緑地課

(\*6) 各警察署公式ホームページより

(\*7) 平成28年度「いわき市の消防」より

(\*8) 日本郵政株式会社公式ホームページより

(\*9) 平成28年5月現在 文化・スポーツ室文化振興課

(\*10) 平成28年8月1日現在 保健所

(\*11) 平成28年7月31日現在 保健所

(\*12) 平成28年3月1日現在 会計室

(金融機関は銀行、信用金庫、信用組合、労働金庫、漁協)

(\*13) 平成28年8月1日現在 住宅営繕課[市営]

平成28年8月1日現在 いわき建設事務所[県営]

(\*14) 平成29年1月4日現在 商業労政課

(\*15) 平成28年8月1日現在 危機管理課

(\*16) 平成28年8月1日現在 地域振興課

## 1 幼稚園

学校名	所在地	学級数	園児数	教員数
市立内町幼稚園	内郷内町前田19	0	0	0
市立高坂幼稚園(間借り先:高坂小学校)	内郷高坂町桜井76(内郷高坂町台6)	3	58	5
市立宮幼稚園	内郷宮町竹之内30	3	33	5
私立さかえ幼稚園	内郷御台境町前田18-3	6	91	10
私立かなや幼稚園	内郷高坂町四方木田153	4	85	13
計		5	16	33

平成28年5月1日現在 教育委員会教育政策課資料より

## 2 保育所(保育園)

施設の種類	施設名	所在地	定員
保育所(保育園)	宮保育所	内郷宮町金坂152-1	80
	綴保育所	内郷綴町之内36-1	120
	高坂保育所	内郷高坂町一丁目75-2	70
	御厩保育所	内郷御厩町下宿99	55
	小島保育園	内郷小島町作田3	110
	白水のぞみ保育園	内郷白水町入山10-18	50
計	6		485

平成28年4月1日現在 「平成28年度 いわき市の保健福祉・子育て支援」より



### 3 学校

#### (1) 小学校

学校名	所在地	学級数	児童数	教職員数
市立白水小学校	内郷白水町川平76	2	7	4
市立内町小学校	内郷内町水之出52	13	231	18
市立綴小学校	内郷綴町秋山88	6	65	11
市立御厩小学校	内郷御厩町二丁目121	14	300	20
市立高坂小学校	内郷高坂町台6	18	417	24
市立宮小学校	内郷宮町竹之内30	7	75	12
市立高野小学校	内郷高野町中倉82	6	57	11
計		7	66	1,152

#### (2) 中学校

学校名	所在地	学級数	生徒数	教職員数
市立内郷第一中学校	内郷高坂町立野129	17	464	30
市立内郷第二中学校	内郷宮町金坂179	7	110	15
市立内郷第三中学校	内郷高野町中倉82	3	46	10
計		3	27	55

#### (3) 高等学校

学校名	所在地	学科	生徒数	教職員数
県立いわき総合高等学校	内郷内町駒谷3-1	総合	715	97
県立いわき翠の杜高等学校	内郷綴町板宮2	普通・定時	193	42
私立磐城第一高等学校	内郷御厩町上宿11	普通	238	35
計		3	1,146	174

#### (4) 高専・短大・大学等 ・専修学校

専修学校名	所在地	学科	生徒数	教員数
磐城共立高等看護学院	内郷御厩町三丁目91	看護学科	119	14

平成28年5月1日現在 教育委員会教育政策課資料より

## 4 公民館・集会所

### (1) 公民館

公民館名	所在地
内郷公民館	内郷綴町榎下40-1

### (2) 集会所

#### 公有財産

集会所名	所在地	摘要	集会所名	所在地	摘要
内郷内町立町集会所	内郷内町立町35	住宅	御厩集会所	内郷御厩町二丁目76	地域
内郷内町前田集会所	内郷内町前田22	住宅	川平集会所	内郷白水町川平76-36	地域
内郷三本杉集会所	内郷高坂町三本杉29-7	住宅	宮集会所	内郷宮町竹ノ内19-2	地域
内郷白水町上代集会所	内郷白水町上代35	住宅	金坂集会所	内郷宮町金坂3-3	地域
内郷宮沢集会所	内郷宮町宮沢2	住宅	秋山集会所	内郷綴町七反田131	建設
内郷宮町竹ノ内集会所	内郷宮町竹ノ内39-2	住宅	宮沢集会所	内郷宮町宮沢61-41	建設
内郷宮町町田南集会所	内郷宮町町田35	住宅			

住宅:市住宅営繕課所管

建設:県いわき建設事務所所管

地域:市地域振興課所管

#### 地域財産

集会所名	所在地	集会所名	所在地
宮町鬼ヶ沢集会所	内郷宮町鬼ヶ沢30	高坂八区集会所	内郷高坂町一丁目1-11
秋山公民館	内郷綴町秋山42-1	高野町多目的集会所	内郷高野町上ノ台36
小島公民館	内郷小島町二丁目10-7	高坂団地集会所	内郷高坂町一丁目1-7
下綴集会所	内郷綴町板宮沢61	高坂町中央集会所	内郷高坂町中平136
高坂七区二丁目集会所	内郷高坂町二丁目134	内郷御台境町集会所	内郷御台境町六反田50

## 5 警察・消防

	警察・消防署名	所在地		警察・消防署名	所在地
警	いわき中央警察署	内郷御厩町四丁目148	消	内郷消防署	内郷綴町大木下18
交	// 内郷交番	内郷綴町榎下40-3			

警:警察署、交:交番、消:消防署

## 6 福祉施設等

施設の種類	施設名	所在地	定員
授産施設	内郷授産場	内郷綴町大木下18	60
特別養護老人ホーム (介護老人福祉施設)	聖徳荘	内郷宮町金坂184-3	80
地域密着型 特別養護老人ホーム	せんしょう苑	内郷御厩町四丁目82-1	29
有料老人ホーム	やました福寿苑 内郷	内郷綴町大木下19-1	52
	はびねす広場	内郷御台境町六反田78-1	12
短期入所生活介護 (ショートステイ(単独型))	やました福寿苑 内郷 短期入所生活介護	内郷綴町大木下19-1	20
認知症対応型共同生活介護 (グループホーム)	ニチイケアセンターいわき小島	小島町一丁目4-6	18
	ニチイケアセンターたいら	小島町二丁目6-3	18
	ニチイケアセンターいわき内郷	内郷高坂町大町30-4	18
	ソクイいわき内郷グループホーム	内郷御厩町三丁目34	18
	グループホーム内郷	内郷高坂町大町27-1	9
	グループホームあしび	内郷内町金坂21-2	18
老人福祉センター	内郷老人福祉センター	内郷綴町之内3-1	50
障害福祉サービス (就労継続支援B型)	じょうばん福祉作業所	内郷内町水之出14	16
	工房阿列布	内郷宮町峰根65-187	20
障害福祉サービス (就労移行支援一般型)	ソーシャルスクエア内郷	内郷内町水之出17	20
障害福祉サービス (生活介護)	いわき市障害者生活介護センター	内郷高坂町四方木田191	30
	工房阿列布	内郷宮町峰根65-187	20
	じょうばん福祉作業所	内郷内町水之出14	10
グループホーム	グループホームみまや	内郷御厩町四丁目88	8
	宮ホーム	内郷内町磐堰5-1 ニューコーポ近盛 C棟103・203	4
	つづらホーム	内郷綴町七反田48-2 リバーハイツ101・102・103	6
	内町ホーム	内郷内町金坂50-1 チカモリサンハイツ123・221	4
	みまやホーム	内郷御厩町二丁目53-2	4
	天上田ホーム	内郷御厩町一丁目141	4
地域活動支援センター	ひまわり共同作業所	内郷御厩町三丁目142	10
	地域活動支援センター たんぼぼ作業所	内郷高野町石畑25-1	12
助産施設	いわき市助産所	内郷御厩町久世原16	8
障害児通所支援施設 (児童発達支援)	障害児通所支援第2チャーム	内郷御台境町鶴巻45-2	10
障害児通所支援施設 (放課後等デイサービス)	障害児通所支援第2チャーム	内郷御台境町鶴巻45-2	10
児童館	内郷児童館	内郷綴町川原田59	-
放課後児童クラブ	御厩小児童クラブ	御厩小 余裕教室	51
	高坂小児童クラブ	高坂小 余裕教室	51

平成28年4月1日現在 「平成28年度 いわき市の保健福祉・子育て支援」より

※放課後児童クラブのみ児童数を記載

## 7 土地利用・地価

### (1) 土地利用

(㎡)

地区	田	畑	宅地	山林	原野	雑種地	その他(鉱泉地、ゴルフ場、鉄軌道、遊園地、池沼、牧場、非課税)	合計
内郷地区(計)	532,253.72	1,264,005.08	3,964,480.32	14,287,420.35	431,192.52	841,133.73	6,610,943.40	27,931,429.12
内郷白水町	9,483.00	105,833.71	347,881.49	3,416,298.44	86,503.80	74,164.02	719,175.47	4,759,339.93
内郷宮町	16,158.26	585,667.63	570,927.34	2,667,857.37	144,968.45	325,237.74	890,665.10	5,201,481.89
内郷内町	1,089.00	9,211.59	343,067.06	150,548.92	32,335.00	31,224.71	186,948.38	754,424.66
内郷綴町	1,011.00	24,860.67	446,946.35	1,234,183.58	36,494.76	48,414.55	585,247.86	2,377,158.77
内郷高坂町	73.00	27,994.14	757,770.44	272,716.37	2,454.00	64,457.07	641,160.51	1,766,625.53
内郷御厩町	25,733.00	56,790.65	499,797.92	676,597.41	24,613.18	52,417.69	574,710.94	1,910,660.79
内郷御台境町	16,903.00	39,734.38	346,224.70	497,757.83	4,056.00	70,910.21	521,191.11	1,496,777.23
内郷小島町	0.00	37,077.52	119,680.74	63,280.26	6,779.00	25,472.78	69,524.85	321,815.15
内郷高野町	461,803.46	373,720.79	376,431.61	5,308,180.17	92,988.33	126,384.32	2,352,484.37	9,091,993.05
小島町	0.00	3,114.00	155,752.67	0.00	0.00	22,450.64	69,834.81	251,152.12

平成28年8月現在 平成28年度市資産税課資料より

※合計面積は地域の実際の面積には一致しない。

### (2) 地価

(円/㎡)

所在地	'12(H24)	'13(H25)	'14(H26)	'15(H27)	'16(H28)
内郷内町前田37-15 (*)	28,600	28,800	30,000	31,900	33,800
内郷白水町入山42-5	13,700	13,700	13,800	13,900	13,900
内郷高坂町一丁目64-10 (*)	32,100	31,800	32,800	35,000	37,300
内郷高坂町立野130-59 (*)	32,500	32,500	33,900	36,400	37,800
内郷高坂町八反田32-2内 (*)	33,900	34,800	-	-	-
内郷高坂町桜井43番7外 (*)	-	-	-	-	36,500
内郷高坂町高橋125 (*)	35,700	36,700	38,800	41,500	45,000
内郷高坂町高橋125	-	-	40,500	44,000	46,000
内郷綴町金谷6-6	37,800	39,500	41,900	45,000	47,500
内郷綴町川原田89 (*)	-	-	-	-	-
内郷御台境町五反田10-4 (*)	38,300	38,400	39,500	41,600	44,000
内郷御台境町六反田7-3	30,200	32,000	34,000	36,000	37,800
内郷御厩町一丁目163-1 (*)	42,600	43,900	46,800	50,800	54,300
内郷御厩町一丁目21 (*)	43,300	42,400	42,600	43,300	-
内郷御厩町久世原227番外 (*)	-	-	-	-	44,000
内郷御厩町三丁目35-2外	41,900	44,000	48,000	53,000	56,000
内郷宮町竹之内19-5	26,600	26,600	27,200	28,500	29,500
小島町二丁目10-11 (*)	45,800	47,400	50,100	55,800	61,100

## 8 交通

### (1) 自動車交通量

(台)

路線名	観測地地点名	平成17年	平成22年	路線名	観測地地点名	平成17年	平成22年
一般国道6号	内郷綴町堀坂	16,281	…	一般国道49号	内郷御厩町番匠地	24,229	…
〃	内郷 小島町天ノ田	14,630	16,801	小名浜小野線	内郷宮町平太郎	3,460	3,159

全国道路・街路交通情勢調査(道路交通センサス)より

自動車交通量調査:上り下り交通量の合計12時間調査(午前7時～午後7時)

[調査日 平成17年:(一般交通量)10月12日(水)、(高速)10月19日(水) 平成22年:9～11月の平日中]

### (2) 駅乗車人員

(1日平均、単位:人)

	'85(S60)	'90(H2)	'95(H7)	'00(H12)	'05(H17)	'10(H22)	'15(H27)
J R内郷駅	1,951	1,764	2,036	1,715	1,262	1,097	1,141

「いわき市統計書」より

## 9 地域づくり団体

団体名／代表名	所在地(住所)	活動目的・内容	会員数
内郷まちづくり市民会議 ／山口 弘之	内郷綴町榎下17 内郷商工会館内	<ul style="list-style-type: none"> <li>・内郷地区グランドデザイン「宝の郷づくり」の具現化</li> <li>・内郷地区の各種マップ(ラーメン・スイーツ・ドクターズ・お散歩・へるし〜ふ〜ず)の作成</li> <li>・炭砦(ヤマ)の案内人事業</li> <li>・観光客等に対する「遊歩道みろく沢石炭(スミ)の道」の案内</li> <li>・白水地区のホタル育成活動</li> <li>・市内(特に白水地区)の観光案内、書籍販売、地区特産品の販売</li> <li>・新川河川敷の環境美化活動(草刈等)</li> <li>・みろく沢炭鉱資料館の自動案内化(ビデオ設置等)</li> <li>・内郷遊歩道の除草ボランティア啓蒙活動</li> <li>・内郷の名物産物産発掘、開発</li> </ul>	個人 93人 団体 23団体 賛助 61団体

平成28年度市地域振興課、各支所より

## 10 地域資源

### (1) 自然

#### 山

湯ノ岳(593.6m) 三大明神山(706m)

#### 川・海岸

新川(24,700m) 宮川(3,055m) 高野川(2,200m)

#### 植物・花

- ・市天然記念物：イチヨウ(白水町・願成寺)
- ・市保存樹林：ヤマナシ(小島町花輪) イチヨウ(御厩町・茂天木稻荷神社) クスノキ(高野町・高野鹿島神社)
- シイ・カシ林(綴町・北郷童堂観音)
- ・その他の樹木・樹林等：スタジイ林(内町公園) かやの木(高坂町・高坂小学校) 桜並木(いわき翠の杜高校前) オオガハス(白水阿弥陀堂) ナガバノスミレサイシン(高野町柵合)

### (2) 施設

#### 温泉・鉱泉

高野鉱泉(アルカリ性炭酸泉)

#### ゴルフ場

新たいらカントリークラブ(18ホール)(休止中)

#### 観光・文化施設

内郷図書館 みろく沢炭砒資料館  
高野花見山

#### スポーツ・レクリエーション施設

内郷コミュニティセンター 内郷市民運動場  
自転車道(新川～夏井川ルート)

#### 遺跡、史跡、街並み

中倉B遺跡(縄文土器・須恵器・石器・鉄滓、高野町) 番匠地遺跡(土師器・須恵器、御厩町) 清水遺跡(土師器・須恵器、御厩町) 高坂古墳群(高坂町) 白水阿弥陀堂境域(白水町) 御厩宿(御厩町) 弥勒沢(白水町)

### (3) ひと・もの

#### 工芸品

木の額・掛け軸 木の障子飾り 桐製品  
(データホルダー・マウスパッド等)

#### 特産品

いわき梨 又兵衛大吟醸 玄米味噌 く  
んせいたまご 豆大福 桜のおはぎ こ  
じまのこんにやく・納豆 玄米パン 黒  
ダイヤの道 薬膳こんにやく ルポシュ  
ー しそ巻漬 たまり三昧 黒にんにく  
彩絆うどん いろいろ米 薬膳こんにやく  
5種

#### 祭り、行事、イベント、暮らし

- 1月：内郷地区立志式
- 8月：白水阿弥陀堂大祭 いわき回転櫓盆踊り大会(内郷駅前) 内郷地区じゃんがら念仏踊り大会 地藏盆万灯会(白水高野山西院)
- 9月：三匹獅子舞(高野町鹿島神社、高坂町住吉神社)
- 10月：みまやの裸まつり(御厩町)
- 12月31日～1月1日：白水の四季まつり「新春の輝き祭」(白水阿弥陀堂前広場)

#### 著名人

山口太一(漫画家 1935-2010)  
柏原竜二(陸上競技選手 1989-)

#### ※参考資料

いわき市の農林水産業(いわき市農林水産部)、EQUAL(いわき地域環境科学会誌)、新しいいわきの歴史(いわき地域学会)、いわき百景(いわき市)、いわきの人物誌(いわき地域学会)、いわき浪漫紀行(いわき市)、いわきの淡水魚(いわき地域学会)、いわき市保存樹木・樹林ガイド(いわき市公園緑地観光公社)