

I 地形・歴史 Topography & History

1 地形等

市の南部に位置し、南東を勿来地区と北茨城市、西北を鮫川村と古殿町に接している。地勢は一般に急峻で山岳が全体に連なり、起伏が多く、平地は鮫川・荷路夫川・四時川とその支流の流域にあるが、耕地は極めて少ない。春の新緑、秋の紅葉と山菜宝庫の中に「田人おふくろの宿」がある。

2 歴史

中世は岩城氏の所領(文禄4年の岩城領検地には、黒田村、旅人村、大平村、高松村の石高記載)。

関ヶ原の戦の後、慶長7年(1602)磐城平藩主に鳥居氏が入封し、当地区(黒田、旅人、大平、貝泊、荷路夫)もその支配下に置かれる。元和8年(1622)窪田藩の成立で土方氏の所領になるが、貞享元年(1684)窪田藩除封廃藩により幕府領になり、窪田代官所の支配に入る。

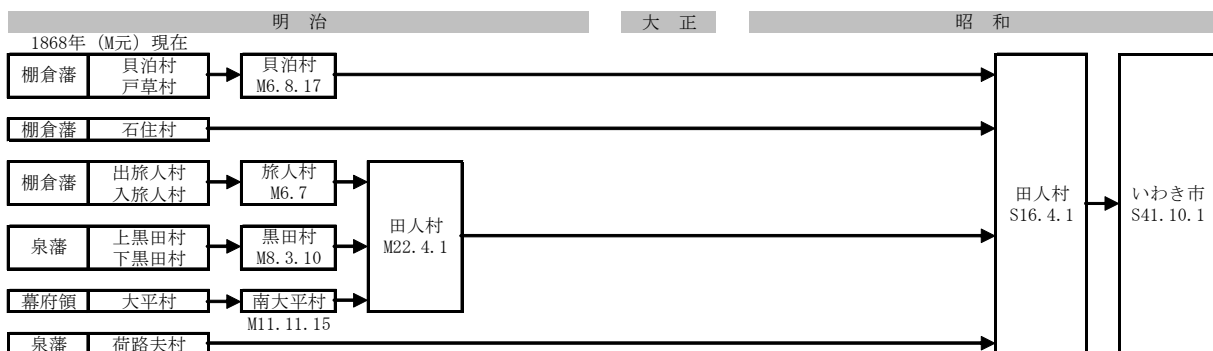
寛保2年(1742)上黒田、旅人、貝泊が棚倉藩領に、延享3年(1746)下黒田、荷路夫が泉藩領に、延享4年(1747)小名浜代官所開設で南大平が支配下に置かれ、それぞれ幕末まで続く。

田人、遠野地区でこんにゃくの栽培が始まったのは、棚倉藩主松平氏の時代(1836~1866)といわれ、明治3年には黒田村の蛭田金四郎が荒こんにゃく製造の普及と販売を始めた。

明治6年入旅人村・出旅人村が合併し旅人村、明治8年上黒田村・下黒田村が合併し黒田村、明治22年町村制実施に伴い、南大平村・旅人村・黒田村が合併し田人村になり、荷路夫村・貝泊村・石住村と共に四ヶ村組合を組織し、各村の財産の管理を除く他一切の公共事務を取り扱う。

(参考文献:「いわき市史」、「新しいいわきの歴史」)

※行政区域の変遷



【昭和41年(1966年)当時の田人村民のくらし】

テレビ	1.4世帯に1台	バイク・自転車	2.4世帯に1台
電話	8.3世帯に1台	小学生	808人
ラジオ	8.6世帯に1台	中学生	495人
有線放送	1.8世帯に1台	高校進学率	38.8%
ガス	2.3世帯に1台	村会議員	18

※ 昭和40年(10月1日現在) 世帯数1,225世帯、人口5,744人

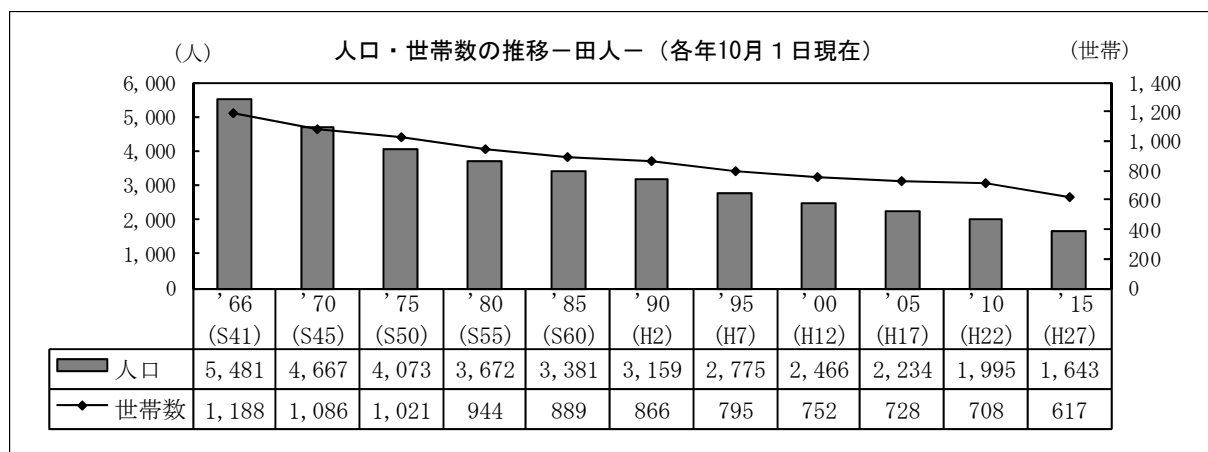
「たびと(1966年版)」より

II統計 Statistics

人口・産業等

<p>人口・世帯：1,643 人、617 世帯 (平成27年10月1日現在)</p> <p>年齢別人口：0～14歳人口 107人 (6.5%) 15～64歳人口 844人 (51.4%) 65歳以上人口 691人 (42.1%) (平成27年国勢調査)</p> <p>産業別人口：第1次産業 127人 (14.2%) 第2次産業 292人 (32.7%) 第3次産業 474人 (53.1%) (平成22年国勢調査)</p>	<p>農業：戸数 221、自給的農家数 84 販売農家数 137(専業44戸、兼業93戸) (平成27年2月1日現在)</p> <p>工業：従業員4人以上の製造業事業所は無し。 (平成26年)</p> <p>商業：卸売業 事業所数 2事業所、従業者数 7人、 年間商品販売額 X 万円 小売業 事業所数 18事業所、従業者数 37人、 年間商品販売額 X 万円 (平成26年)</p>
--	--

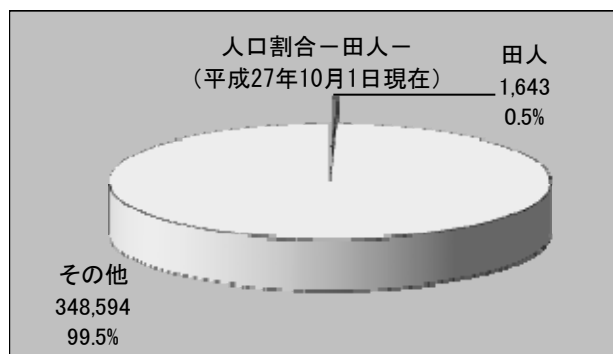
1 人口・世帯数



「いわき市の人口」より

※表中の人口には年齢不詳も含む

【いわき市に占める田人地区の人口の割合】



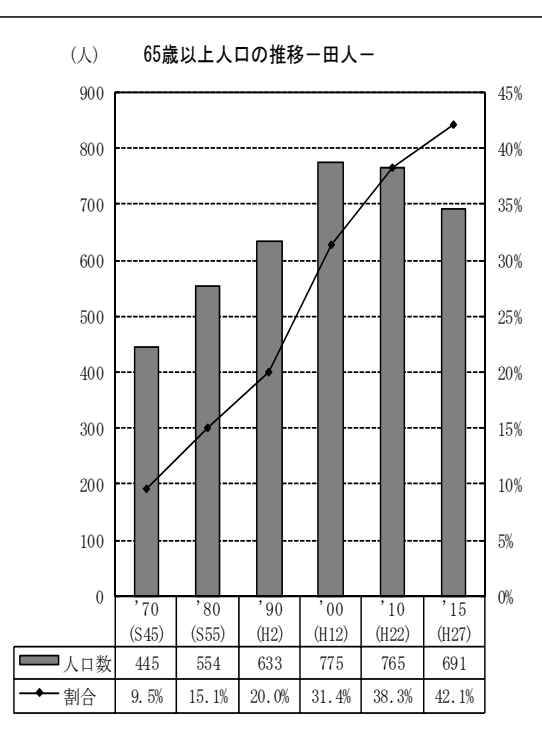
2 町名別人口・世帯数

地区・町名		'95 (H7)	'00 (H12)	'05 (H17)	'10 (H22)	'15 (H27)	伸率'15/'95
田人地区計	世帯数	795	752	728	708	617	▲ 0.22
	人口	2,775	2,466	2,234	1,995	1,643	▲ 0.41
田人町南大平	世帯数	42	40	42	43	42	0.00
	人口	152	149	137	118	98	▲ 0.36
田人町旅人	世帯数	223	216	208	204	184	▲ 0.17
	人口	819	749	687	617	512	▲ 0.37
田人町黒田	世帯数	278	268	257	245	214	▲ 0.23
	人口	983	881	784	694	601	▲ 0.39
田人町荷路夫	世帯数	85	81	85	81	69	▲ 0.19
	人口	303	265	251	223	191	▲ 0.37
田人町貝泊	世帯数	82	72	64	71	57	▲ 0.30
	人口	237	186	165	162	117	▲ 0.51
田人町石住	世帯数	85	75	72	64	51	▲ 0.40
	人口	281	236	210	181	124	▲ 0.56

「いわき市の人口」国勢調査報告より

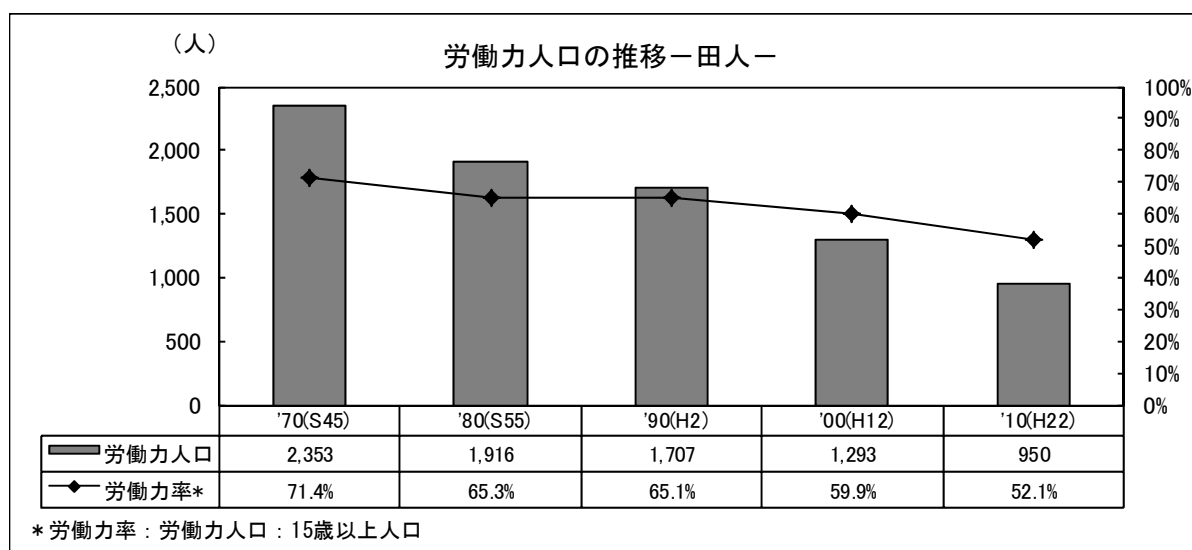
3 年齢別人口

田人	'70 (S45)	'80 (S55)	'90 (H2)	'00 (H12)	'10 (H22)	'15 (H27)
総数	4,667	3,672	3,159	2,466	1,995	1,643
0-4	291	233	120	70	49	26
5-9	499	235	194	122	47	41
10-14	583	271	223	116	77	40
15-19	371	287	179	130	97	56
20-24	224	177	138	107	50	50
25-29	216	216	175	91	57	42
30-34	285	184	171	86	83	51
35-39	344	179	199	127	70	69
40-44	363	246	187	151	83	63
45-49	291	311	166	183	120	84
50-54	261	325	219	167	159	106
55-59	253	255	281	147	185	146
60-64	241	199	274	194	153	177
65-69	187	209	215	236	145	145
70-74	144	156	152	228	177	129
75-79	67	118	132	159	192	144
80-84	33	52	82	83	146	141
85歳以上	14	19	52	69	105	132
不詳						1



各年国勢調査より

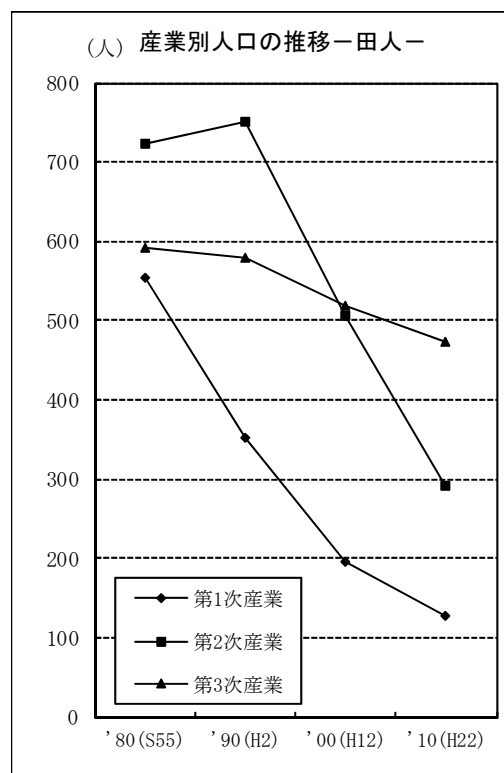
4 労働力人口



「いわき市統計書」より

5 産業別人口

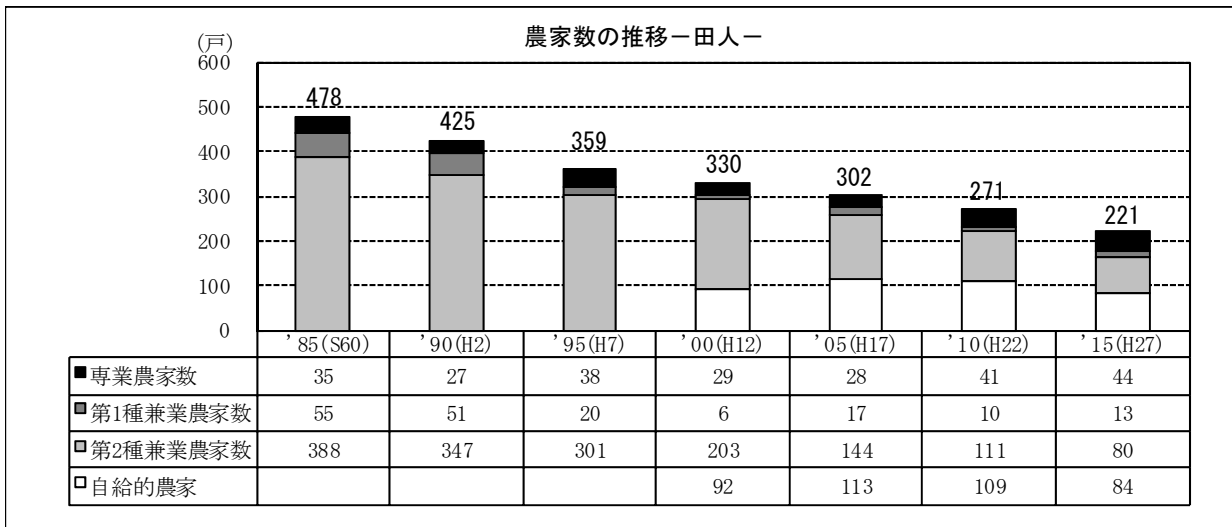
田人 (単位：人)	'80(S55)	'90(H2)	'00(H12)	'10(H22)
第1次産業	554	351	196	127
第2次産業	722	750	505	292
第3次産業	592	580	519	474
農業・林業	548	348	196	127
漁業	6	3	-	-
鉱業・採石業・砂利採取業	24	3	3	-
建設業	340	302	203	122
製造業	358	445	299	170
電気、ガス、熱供給、水道業	23	9	4	8
情報通信業	-
運輸業・郵便業	42
卸売業・小売業	251	238	196	99
金融業・保険業	14	16	10	10
不動産業・物品賃貸業	3	3	1	1
学術研究、専門・技術サービス業	16
宿泊業・飲食サービス業	45
生活関連サービス業・娯楽業	45
教育・学習支援業	32
医療・福祉	71
複合サービス事業	7
サービス業 (他に分類されないもの)	190	221	230	49
公務 (他に分類されるものを除く)	24	18	13	6
分類不能の産業	-	-	-	43
計	1,868	1,681	1,220	893



「いわき市統計書」、平成 22 年国勢調査より

6 農業

(1) 農家数



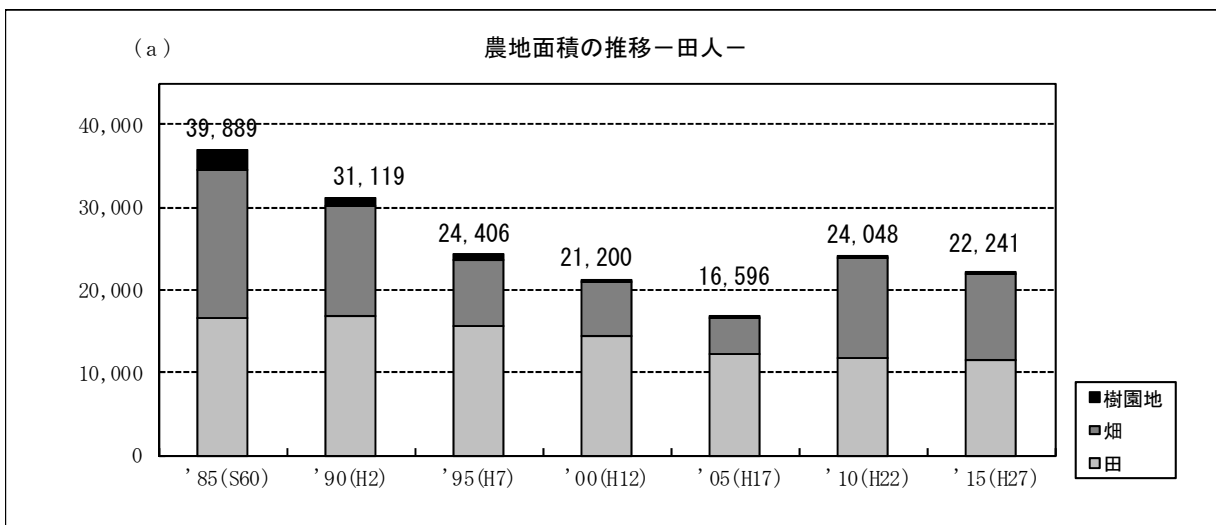
「いわき市の農業」より

(2) 農地面積

田人		'85(S60)	'90(H2)	'95(H7)	'00(H12)	'05(H17)	'10(H22)	'15(H27)
田	農家数(戸)(経営体)	374	358	297	254	181	157	132
	面積(a)	16,598	16,919	15,668	14,368	12,120	11,843	11,481
	うち作付けしなかった面積(a)	2,205	1,038	838	…	360	1,366	855
畑	農家数(戸)(経営体)	456	400	344	310	169	148	95
	面積(a)	17,974	13,226	7,925	6,642	4,341	12,074	10,525
	うち作付けしなかった面積(a)	2,694	1,038	1,203	…	451	9,011	549
樹園地	農家数(戸)(経営体)	64	30	33	12	8	9	9
	面積(a)	2,317	974	813	190	135	131	235
合計	農家数(戸)(経営体)	478	425	359	330	302	271	138
	面積(a)	36,889	31,119	24,406	21,200	16,596	24,048	22,241

*平成17年～27年は農業経営体数

「いわき市の農業」、「いわき市統計書」より



7 工業

	'90(H2)	'95(H7)	'00(H12)	'05(H17)	'10(H22)	'14(H26)
事業所数	13	14	8	5	1	-
従業者数(人)	210	165	x	111	5	-
製造品等出荷額(百万円)	3,039	2,297	x	1,390	x	-

「いわき市統計書」より

8 商業

(1) 卸売業

	'74(S49)	'85(S60)	'91(H3)	'97(H9)	'02(H14)	'07(H19)	'14(H26)
事業所数	1	6	1	1	3	3	2
法人	1	1	1	1	2	2	1
個人	-	5	-	-	1	1	1
従業者数	5	16	x	x	10	13	7
年間商品販売額(万円)	3,000	12,570	x	x	16,718	20,549	x

(2) 小売業

	'74(S49)	'85(S60)	'91(H3)	'97(H9)	'02(H14)	'07(H19)	'14(H26)
事業所数	59	54	50	40	30	25	18
法人	5	7	6	6	5	8	6
個人	54	47	44	34	25	17	12
従業者数	114	131	101	x	67	59	37
売場面積(m ²)	1,574	1,377	1,446	1,027	724	936	304
年間商品販売額(万円)	43,675	94,468	114,780	x	46,772	43,743	x

「いわき市統計書」、「いわき市の商業」より

その他

田人

文教施設			
小学校(*1)	市立 1(36人)	病院(*10)	0
中学校(*1)	市立 1(18人)	診療所(*10)	1(病床数0)
保育所(保育園)(*2)	1	歯科診療所(*10)	0
公民館(*3)	1	ホテル(*11)	0
集会所(*4)	13(公有2、地域11)	旅館(*11)	1(客室数10)
公園(*5)	その他の公園 1(0.10ha)	飲食店(*11)	25
警察(*6)	駐在所 1	金融機関(*12)	0
消防(*7)	分遣所 1	農協本支店(*12)	1
郵便局(*8)	1	公営住宅(*13)	2 団地(10戸) [市営 2(10戸)]
文化財(*9)	県指定 2、市指定 3	大規模小売店(*14)	0(店舗面積 1,000 m ² 超)
		自主防災会(*15)	9(617世帯)
		認可地縁団体(*16)	2団体

(*1) 平成28年5月1日現在 教育委員会教育政策課

(*10) 平成28年8月1日現在 保健所

(*2) 平成28年4月1日現在 「いわき市の保健福祉・子育て支援」より

(*11) 平成28年7月31日現在 保健所

(*3) 平成28年5月1日現在 教育委員会教育政策課資料より

(*12) 平成28年3月1日現在 会計室

(*4) 平成28年4月1日現在 地域振興課等

(金融機関は銀行、信用金庫、信用組合、労働金庫、漁協)

(*5) 平成28年8月1日現在 公園緑地課

(*13) 平成28年8月1日現在 住宅営繕課[市営]

(*6) 各警察署公式ホームページより

平成28年8月1日現在 いわき建設事務所[県営]

(*7) 平成28年度「いわき市の消防」より

(*14) 平成29年1月4日現在 商業労政課

(*8) 日本郵政株式会社公式ホームページより

(*15) 平成28年8月1日現在 危機管理課

(*9) 平成28年5月現在 文化・スポーツ室文化振興課

(*16) 平成28年8月1日現在 地域振興課

1 保育所（保育園）

施設の種類の	施設名	所在地	定員
保育所(保育園)	田人保育所	田人町黒田字一ノ倉49	60

平成28年4月1日現在 「平成28年度 いわき市の保健福祉・子育て支援」より

2 学校

(1) 小学校

学校名	所在地	学級数	児童数	教職員数
市立田人小学校	田人町黒田字中野12	4	36	7
計		1	4	7

(2) 中学校

中学校名	所在地	学級数	生徒数	教職員数
市立田人中学校	田人町黒田字台1	3	18	10
計		1	3	10

平成28年5月1日現在 教育委員会教育政策課資料より

3 公民館・集会所

(1) 公民館

公民館名	所在地
田人公民館	田人町旅人字下平石191

(2) 集会所

公有財産

集会所名	所在地	摘要	集会所名	所在地	摘要
井出集会所	田人町貝泊字井出40	地域	綱木集会所	田人町石住字綱木67	地域

地域財産

集会所名	所在地	集会所名	所在地
入旅人集会所	田人町旅人字和再松木平4	荷路夫多目的集会所施設	田人町荷路夫字榎町81-2
南大平集会所	田人町南大平字坪内134-1	間明沢集会所	田人町荷路夫字間明沢59
出旅人生活改善センター	田人町旅人字下平石137-3	下川集落センター	田人町黒田字鈴ノ沢8-5
上黒田公民館	田人町黒田字掛橋57-1	下黒田公民館	田人町黒田字赤仁田乙164
石住多目的集会所	田人町石住字貝屋35	戸草集会所	田人町貝泊字戸草14
貝泊多目的集会所	田人町貝泊字久子ノ内57		

4 警察・消防

	警察・消防署名	所在地		警察・消防署名	所在地
駐	いわき南警察署 田人駐在所	田人町黒田字寺ノ下73	消	勿来消防署田人分遣所	田人町旅人字下平石137-1

駐：駐在所、消：消防署

5 土地利用・地価

(1) 土地利用

地区								(㎡)	
	田	畑	宅地	山林	原野	雑種地	その他(鉱泉地、ゴルフ場、鉄軌道、遊園地、池沼、牧場、非課税)	合計	
田人地区(計)	2,013,698.54	3,360,858.79	747,865.28	38,008,480.09	6,982,373.64	390,140.69	12,446,302.43	63,949,719.46	
田人町南大平	36,131.16	173,781.94	53,333.99	1,695,498.53	1,163,775.26	12,035.55	1,558,149.23	4,692,705.66	
田人町旅人	459,455.00	814,176.79	235,885.63	12,439,543.66	1,503,770.89	143,495.95	4,427,060.46	20,023,388.38	
田人町黒田	636,837.00	656,357.90	238,881.51	12,391,674.69	522,323.35	110,044.32	2,948,153.62	17,504,272.39	
田人町荷路夫	327,249.00	368,843.25	103,279.57	9,067,808.35	604,106.56	98,533.39	1,492,305.29	12,062,125.41	
田人町貝泊	479,810.00	1,034,645.88	72,226.06	1,575,378.66	2,253,535.91	18,870.45	1,288,852.15	6,723,319.11	
田人町石住	74,216.38	313,053.03	44,258.52	838,576.20	934,861.67	7,161.03	731,781.68	2,943,908.51	

平成28年8月現在 平成28年度市資産税課資料より

※合計面積は地域の実際の面積には一致しない。

(2) 地価

(円/㎡)

所在地	'12(H24)	'13(H25)	'14(H26)	'15(H27)	'16(H28)
田人町旅人字下平石123-1外	7,300	7,200	7,200	7,300	7,300

(*)は、各年1月1日現在の地価公示 国土交通省土地・水資源局地価調査課

無印は、各年7月1日現在の基準地価 福島県企画調整部土地・水調整課

6 交通

(1) 自動車交通量

(台)

路線名	観測地地点名	平成17年	平成22年	路線名	観測地地点名	平成17年	平成22年
一般国道289号	田人町大字旅人字和再松木平3	849	940	皿貝 勿来停車場線	田人町 黒田字寺の下	1,284	985
一般国道289号	田人町 南大平字川平	1,758	1,720	才鉢前山線	田人貝泊字戸草	106	...
いわき石川線	田人町 石住字貝屋	2,547	2,590	〃	田人貝泊字唐梅	189	...
勿来浅川線	田人町 荷路夫字榎町	341	409				

全国道路・街路交通情勢調査(道路交通センサス)より

自動車交通量調査:上り下り交通量の合計12時間調査(午前7時~午後7時)

[調査日 平成17年:(一般交通量)10月12日(水)、(高速)10月19日(水) 平成22年:9~11月の平日中]

7 地域づくり団体

団体名/代表名	所在地(住所)	活動目的・内容	会員数
田人地域振興協議会 / 蛭田 秀美	田人町旅人字下平石191 いわき市田人支所内	第3次田人交流の里構想の推進 田人地区各団体との連携をはかり、田人地区の復興を目指す。 ・アートミーティング 田人の森に遊ぶ ・田人復興祭(たびとほっこり祭、グルメラリー) ・嫁婿対策事業の推進・Iターン者との交流 ・情報紙、ホームページ等による情報発信等	88名
貝泊コイコイ倶楽部 / 芳賀 廣海	田人町貝泊字久子ノ内57	地域おこしによる諸活動 ・転入者支援 ・直売所「山ぼうしの家」、コテージ「星の森」の運営 ・桜の公園整備 ・豆腐作り、炭焼体験など	60名
旅人広葉樹林を拓げる会 / 緑川 汎	田人町旅人字東中上73-1	植栽した山林を下刈り手入れをし、都市部との交流の場を作るとともに、水資源の確保及び地球環境の保全に寄与する取り組みをしている。	16名
明神里山実行会 / 芳賀 清	中岡町5丁目8-19	明神山の里山を拠点に、里山整備や地域住民と来訪者との交流イベントを通して、森林との共生意識の向上を図る。	92名
田人ぼくからく会(木花楽) / 蛭田 秀美	田人町旅人字下平石70	田人の自然の中で、四季を通して楽しめる場所の造成と、そこを通して街と田人の交流を図り、田人の自然、良さを大きくアピールしていく場所の提供を行う。	17名
田人山薬研究会 / 滝沢 茂	田人町荷路夫字宿家前35-1	田人地区の新たな特産品として自然薯栽培に取り組んでいる。品評会、技術講習会、即売会を開催している。	44名

平成28年度市地域振興課、各支所より

8 地域資源

(1) 自然

山

仏具山(670.5m) 朝日山(797.3m) 明神山(752.0m) 愛宕山(365.8m) 御齊所山(383.0m) 大丸山(702.5m)

川・海岸

鮫川(65,041m) 四時川(20,072m) 荷路夫川(11,100m) 戸草川溪谷(深い谷と広葉樹の原生林巨石が露出して各所に滝となっている。) 入旅人川溪谷(永い年月水の浸蝕によって作られた大小の滝と深淵。溪谷の両岸から迫る奇岩怪石と原生林の古木に太古の雰囲気を感じる。) 四時川溪谷(丸みを持った大きな石が川を埋めているのが特徴。いわきの代表的な名水の1つである。)

植物・花

- ・市保存樹木：イロハカエデ(石住字綱木) ヤマザクラ(石割桜)(旅人字横根) カツラ(旅人字和再松木平)
- ・その他の樹木・樹林等：ウラジロガシ林(井戸沢) 朝日原生林(旅人) 大イチョウ(黒田) 山桜の並木(黒田) クマガイソウ(綱木) 御齋所山熊野神社社叢(黒田)

動物

ヤマメ・イワナ・ウグイ(鮫川水系)

地質

井戸沢断層(2011年4月11日の地震で、田人町旅人から田人町石住の延長14kmのエリアに、地表面に出現した正断層型の地震断層。)

(2) 施設

スポーツ・レクリエーション施設

田人市民運動場 田人ふれあい館(屋内運動場) 田人おふくろの宿(テニスコート、屋内運動場)

遺跡、史跡、街並み

棚倉藩番所跡(旅人) 根室遺跡(入旅人、縄文土器・石器)・下平石遺跡(旅人、縄文土器・土師器・石器) 傾城石(荷路夫) 道標(荷路夫、貝泊) 舟石(荷路夫) 満照寺不動堂(黒田)

(3) ひと・もの

伝統芸能

獅子舞(入旅人、出旅人、黒田、石住) 棒術(入旅人、黒田)

工芸品・特産品

いわき船筆筒 手作り木工品 田人峰巒焼 常磐白水焼 磨き丸太 木炭・竹炭 そば 田人まんじゅう 自然薯 ベビーリーフ 小松菜 ミツバ 山菜 ブルーベリー

祭り、行事、イベント、暮らし

- 5月：小高神社大祭(貝泊)
- 8月：御齋所山熊野神社祭典(黒田) アートミーティング田人の森に遊ぶ 黒田不動尊祭典 出旅人薬師尊祭典 南大平不動尊祭典
- 9月：小土神社例祭(旅人) 湯殿山神社祭(石住) 田人地区市民体育祭
- 10月：多祁神社例祭(荷路夫) 五所神社祭典(南大平)
- 11月：田人おふくろの宿まつり 田人復興祭(たびとほっこり祭、たびとグルメラリー)
- 12月：熊野法楽(黒田)
- 通年：田人ぶらり朝市会 森の駅 山ぼうしの家 間明沢さくらの会 七福神の里、旅人やさい館 289(農産物直売所)

※参考資料

いわき市の農林水産業(いわき市農林水産部)、EQUAL(いわき地域環境科学会誌)、新しいいわきの歴史(いわき地域学会)、いわき百景(いわき市)、いわきの人物誌(いわき地域学会)、いわき浪漫紀行(いわき市)、いわきの淡水魚(いわき地域学会)、いわき市保存樹木・樹林ガイド(いわき市公園緑地観光公社)