

いわき市内地域別 データファイル 2016



いわき市

Contents

目次

いわき市	1
I 地形・歴史 2	II 統計 22
平地区	33
I 地形・歴史 34	II 統計 36
小名浜地区	63
I 地形・歴史 64	II 統計 66
勿来地区	87
I 地形・歴史 88	II 統計 90
常磐地区	111
I 地形・歴史 112	II 統計 114
内郷地区	131
I 地形・歴史 132	II 統計 133
四倉地区	147
I 地形・歴史 148	II 統計 150
遠野地区	165
I 地形・歴史 166	II 統計 167
小川地区	179
I 地形・歴史 180	II 統計 181
好間地区	193
I 地形・歴史 194	II 統計 195
三和地区	207
I 地形・歴史 208	II 統計 209
田人地区	219
I 地形・歴史 220	II 統計 221
川前地区	231
I 地形・歴史 232	II 統計 233
久之浜・大久地区	243
I 地形・歴史 244	II 統計 245

統計データ資料元・調査基準日等一覧

人口・産業等

No.	項目	資料元	備考（発行者等）	調査基準日・期間
1	人口・世帯数	いわき市の人口 いわき市統計書	いわき市政策企画課	各年 10 月 1 日
2	人口の推移	いわき市の人口 いわき市統計書	いわき市政策企画課	各年 10 月 1 日
	町名別人口・世帯数	いわき市統計書	いわき市政策企画課	各年 10 月 1 日
	(1)推移 (2)並び替え			
3	年齢別人口	国勢調査報告	いわき市政策企画課	各年 10 月 1 日
4	労働力人口	いわき市統計書	いわき市政策企画課	各年 10 月 1 日
5	産業別人口		国勢調査報告 (総務省統計局)	各年 10 月 1 日
6	農業		農林業センサス (いわき市政策企画課)	各年 2 月 1 日
	(1)農家数 (2)農地面積			
7	工業		いわき市政策企画課 (工業統計調査の 結果を独自集計)	各年 12 月 31 日 1 月～12 月
	(1)事業所数・従業者数 (2)製造品出荷額等			
8	商業		いわき市政策企画課 (商業統計調査の 結果を独自集計)	各年 6 月 1 日 前年 6 月～5 月
	(1)卸売業 (2)小売業			
	※年間商品販売額			
9	漁業		漁業センサス結果 報告書	各年 11 月 1 日 1 月～12 月
	(1)漁業経営体数 (2)漁業就労者状況			
	(3)漁獲高			
10	観光客入込状況	いわき市観光交流課	1 月～12 月	

※1 備考欄のいわき市政策企画課について、平成 19 年 4 月 1 日より担当。

いわき市

1

I 地形・歴史	1 地形等	2
	2 歴史	3

22

II 統計

人口・産業等	1 人口密度	22
	2 人口の推移	23
	3 年齢別人口	24
	4 労働力人口	25
	5 産業別人口	26
	6 農業	27
	7 工業	28
	8 商業	29
	9 漁業	30
	10 観光	31

その他	土地利用	32
	道路	32

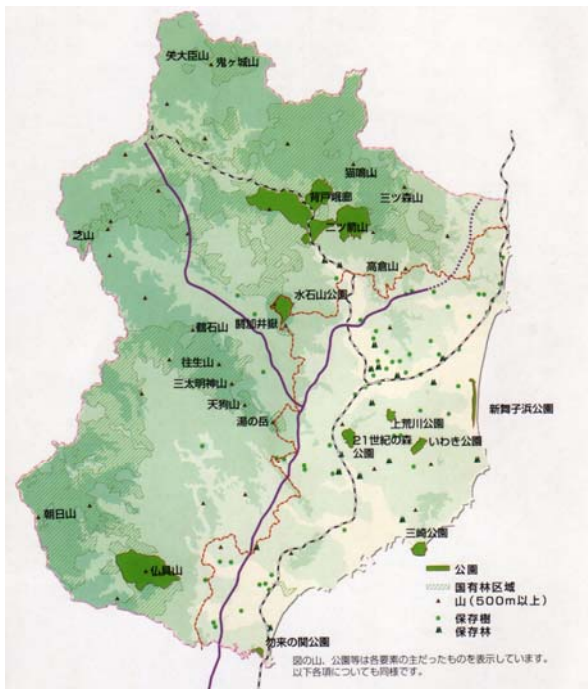
I 地形・歴史 Topography & History

1 地形等

市内の地形は、西方の阿武隈高地(標高 500~700 m)から樹枝状に伸びて一部は海岸線に達する丘陵地、海岸線や河川に沿った地帯に断続的に見られる段丘、さらに扇状地、海岸平野、谷底平野、砂州などを含む低地に分けられる。阿武隈高地から市域を貫流し、太平洋に至る夏井川、鮫川などの河川は、川床勾配が大きく急流を作っている。とりわけ東縁部では隆起量が大きいため、四時川溪谷、夏井川溪谷、鮫川溪谷などと呼ばれる深い谷を形成している。

気象は、平年値で、年間平均気温が 13.4℃(最高気温 37.7℃(平成 6 年 8 月 3 日)、最低気温 -10.7℃(昭和 27 年 2 月 5 日)、年間降水量 1,408.9 mm、年間日照時間 2,042.5 時間であり、温暖で過ごしやすい気候と言われている。[平成 27 年：年間平均気温 14.3℃(最高気温 34.1℃(8 月 6 日)、最低気温 -3.5℃(2 月 10 日)、年間降水量 1329.5mm、年間日照時間 2114.2 時間(小名浜特別地域気象観測所)](気象庁「気象統計情報」)

植生の特徴は、海拔 600mを越える冷温帯にはブナ林を中心とする夏緑林(落葉広葉樹林)、300~600mの中間温帯にはイヌブナ、モミなど、300m以下の地帯にはアカガシ、スダジイなどの照葉樹林(常緑広葉樹林)が生息している。



「いわき市景観形成基本計画(平成13年4月)」より

2 歴史

(1) 旧石器時代～古墳時代

旧石器時代(紀元前3万年～紀元前1万年)

日本の旧石器時代は、約3万年前を境に、中期・後期に分別されている。

いわき市内に発見されている旧石器時代の遺跡の殆んどは、約3万年前から1万2,000年前までの後期旧石器時代に属する。この時代は最後の氷河期にあたり、今より気温が6～7度低く、東北地方から中部地方には亜寒帯の針葉樹林が広がっていた。人々は石を加工した道具を用い、ナウマン象やヘラジカ、オオツノジカなどを狩猟対象としたキャンプ生活を行っていた。

市内には、**大畑遺跡**(泉町下川)、**輪山遺跡**(岩間町)、**横山遺跡**(平上平窪)等、20ヶ所をこえる遺跡が発掘され、ナイフ型石器(切る道具)、搔器(搔く道具)、彫器(彫る道具)、尖頭器(突く道具)、ハンマーストーン(割る道具)などが数多く出土している。



大畑L地区と亀ヶ崎遺跡の石器

縄文時代(紀元前1万年～紀元前300年)

今から1万年前になると気候の温暖化にともなって氷河が溶け、海水面が上昇、大陸から日本列島が独立する。動物相も、象やオオツノジカ等の大型動物に代わり、イノシシ、シカ、テン、ウサギ、カワウソ、キツネ等の中小動物が増えた。

また、落葉広葉樹が繁茂するようになり、クリ、クルミ、シイ、カシ、トチなどの木の实やイモ類等の資源も豊かになった。こうした環境の変化に伴ない、人々は竪穴式住居による集落を作り、狩猟・採集・漁労を中心とした生活を行っていたと推測される。漁労はアサリ・アワビ・サザエ・マダイ・スズキ等を獲る沿岸漁とカツオ・マグロ・サメ・イルカ等を獲る外洋漁で、漁法は尖頭具による刺突漁、釣り漁、網漁が行われた。

発掘された当時の貝塚からは、鹿角製U字形釣針、結合式釣針、粗製尖頭具(刺突漁法)、土錐(網漁法)などの骨角器が出土している。

また、土器に施された文様の類似性やいわき地方に見られない材質の石鏃※が発掘されるなど、当時の人たちが、関東、中部、東北地方と広範な交流をしていた様子が窺える。



寺脇貝塚の骨角器(縄文晩期)

※石鏃：石のやじり。木や竹の柄に付けて狩猟具、武器として使用。

【縄文時代の遺跡】(*BC:紀元前)

○集落等遺跡

草創期(BC10000年):竹之内(=三和町下市萱)、龍門寺(=平下荒川)

早期(BC7000年):西ノ作(=内郷小島町)、大畑G(=泉町下川)

前期(BC4500年):弘源寺(=平鎌田)

中期(BC3000年):大畑、下大越(=平下大越)、郡(=勿来町窪田)

後期(BC2000年):綱取(=小名浜下神白)、西郷(=常磐西郷町)、冷水(=遠野町上根本)

晩期(BC1000年):寺脇(=小名浜)、山下谷(=川前町川前)

○貝塚遺跡

夏井川流域:薄磯(=平薄磯)、下大越、片寄(=平下片寄)、下山口(=平下山口)、弘源寺(=平鎌田)など

藤原川流域:大畑、綱取、寺脇、御代(=鹿島町御代)、西郷など

鮫川流域:郡、四沢(=勿来町)など

ダイダラボー

小名浜湾の西に位置する大畑貝塚(泉町下川)には、縄文時代の中期から後期にかけて捨てられた貝殻が3メートルもの厚さで積もっていた。

これほど多くの貝殻を捨てたのは、物凄く大きな人間だったに違いないと、昔の人たちは考えたようで、「昔むかし、ここにダイダラボーという大きな男がいて、毎日、湯の岳にすわり、手を伸ばして照島近辺から貝を採り、食べていた。その貝殻を捨てたものが積もりに積もって塚となった」という伝説が大畑貝塚の周辺でも語り伝えられている。

弥生時代(紀元前200年～紀元300年)

紀元前3世紀ごろ、水稻農耕を主とする新しい文化が、鉄・青銅の金属器や紡織を伴って日本に伝来した。水稻農耕は共同作業による水利・灌漑を必要とし、大規模な集落も形成され、集団をまとめるリーダーも出現した。人々は、生活の舞台を台地から低平地の竪穴住居に移し、米を主食とする生活を開始する。



番匠地遺跡の水田跡(中期)

【弥生時代の遺跡】(*BC:紀元前)

○遺跡

前期(BC200年):作B(=三和町下市萱)

中期(紀元前後):龍門寺(=平下荒川)、番匠地(=内郷御厩町)、戸田条里(=四倉町戸田)

後期(AD200年～):伊勢林前(=勿来町四沢)、輪山(=岩間町)、八幡台(=植田町)、朝日長者・夕日長者(=泉町下川)

○遺物

土器:弥生式土器(壺・甕・深鉢・台付き鉢等)

漁具:鹿角製結合式釣針、尖頭具、回転銚、有孔尖頭具

工具その他:石斧、石錐、石鏃、調理用具、装身具、土製紡錘車(糸に撚りをかける布織道具)

弥生人と縄文人

のっぺりとした長い顔、小さめの耳たぶ、一重まぶた、薄い眉毛というのが弥生人の特徴だったといわれている。それに対し縄文人は毛深く、眉毛が濃く、大きめの耳たぶ、厚めの唇、広い鼻、毛抜き式咬合の歯、そして、平均身長は男 158 センチメートル、女 148 センチメートル。

また、当時の日本の人口は、縄文時代中期で約 26 万人、弥生時代には約 60 万人と推測されている。

古墳時代（紀元 300 年～紀元 600 年）

弥生時代に出現したクニが連携を深め、統一国家を形成する時期。死者を葬るため土を高く盛り上げた古墳や斜面を穿った横穴が造られた。墳丘の周りには埴輪が配置され、墓の内部には土師器、須恵器、武具、馬具、装身具等の副葬品が収められた。

菊多の柵が設置されたのは、835 年(承和 2 年)太政官符に「割(せき)を置いて以来今に四百余歳なり」との表記があることから、5 世紀中葉であり、当時の大和政権の陸奥蝦夷に対する防衛拠点であったと推定される。



神谷作古墳群出土の埴輪

【古墳・横穴】(*AD: 紀元)

○古墳

前期(AD300 年～)：愛谷(=好間町愛谷)

中期(AD400 年～)：玉山 1 号(=四倉町玉山)、久保ノ作(=平下高久)

後期(AD500 年～)：神谷作 106 号、101 号(=平神谷作)、竹ノ下(=平南白土)、横山古墳群(=平上平窪)

○横穴

鮫川流域：関田(=勿来町)、館山(=植田町)、館崎(=植田町)


藤原川流域：大畑(=泉町下川)、中畑(=常磐下船尾町)、ホウノ木作(=常磐関船町)、九反田(=鹿島町御代)

滑津川流域：中田(=平沼ノ内)、八幡(=下高久)、白穴横穴群(=平神谷作)

中田横穴の三角紋

平沼ノ内には、国指定の史跡「中田横穴」がある。玄室と呼ばれる一番奥の部屋には、白と赤で色づけされた三角の模様が描かれ、また、金銅製の馬鈴など多くの副葬品を出土し、全国でも指折りの価値を持つ装飾古墳とされている。

ところで、実はこの横穴の様子は未完成のままなのだ。一部、色づけがされていないところがある。色づけ作業はどうして途中で終わってしまったのだろうか。大きな事件が起きたのだろうか。それとも、完成させないこと自体に何かの意味があったのだろうか。



中田横穴の壁画

(2) 飛鳥・奈良～平安時代

飛鳥・奈良時代

645年の大化の改新を契機として律令国家が成立する。全国に国・郡・里(郷)がしかれ、国・郡には役所を置き中央の貴族が国司として派遣されて中央集権体制がとられた。いわき地方の北半分には磐城郡、南半分には菊多郡がおかれ、平下大越の根岸遺跡と勿来町の郡遺跡がそれぞれの役所跡と考えられる。



西上空から見た根岸官衙遺跡群

653(白雉4年)	多珂国(たがのくに：日上市から双葉郡大熊町の北半分を分けて石城評(こおり)[※1]の設置—『常陸風土記』
718(養老2年)	陸奥国5郡、常陸国1郡[※2]を併せ、石城国を設置。—『続日本紀』

※1 評(こおり)は、郡と同義の古語

※2 陸奥国5郡：石城、標葉(双葉郡北部)、行方(相馬郡南部)、宇田(相馬郡北部)、且理(宮城県南部)
常陸国1郡：菊多(いわき市南部)

【8世紀頃の遺跡】

磐城郡＝根岸官衙遺跡群(根岸遺跡、夏井廃寺跡)

菊多郡＝郡遺跡(勿来町窪田の台地東端)

平安時代

奈良時代の律令制度が崩壊、開発領主(地方豪族)の台頭とともに郡郷制は再編成される。10世紀始め、菊多、磐城の二郡であったいわき地方は、12世紀までには菊田荘・好嶋荘・岩崎郡・岩城郡・檜葉郡となる。

磐城郡は、古代において国造系磐城臣氏が開発支配してきたところであり、特に9世紀前半の郡司磐城臣雄公の治世が特筆される。「続日本後紀」(840年)には、雄公は橋をかけて交通の便を図り、堰を設けて勸農策を推進し、さらに郡衙の官舎や正倉など190を改修したとの記事がある。

磐城郡は、11世紀の終わり頃常陸から侵入した大掾系平氏(岩城氏)と政権を交替し、好嶋荘・岩崎郡・岩城郡・檜葉郡に分割された。国魂文書の「岩城国魂系図」によれば、初代忠衡の肩書には高久三郎とあり、岩城氏の最初の土着地は平高久と推定されている。

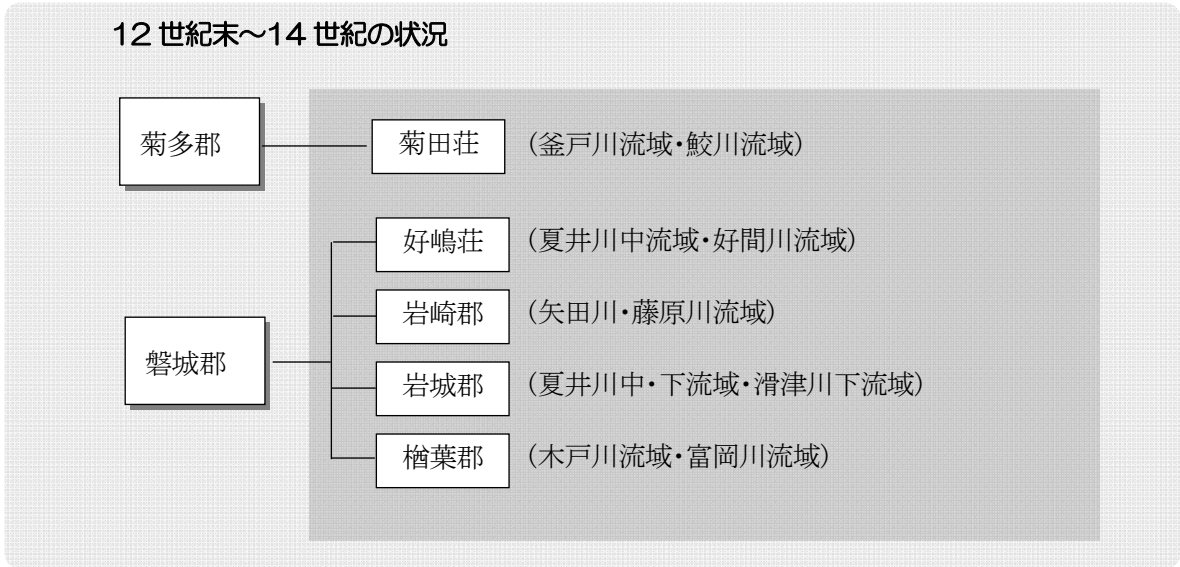
白水阿弥陀堂

平安時代の末期には、末法思想が流行。来るべき暗黒の世の光明を求めて、無量光仏と称された阿弥陀如来信仰が盛んになった。

白水阿弥陀堂も、このような時代背景のもと、浄土式庭園をもつものとして造営された。



白水阿弥陀堂



(3) 鎌倉・南北朝～室町・戦国時代

鎌倉・南北朝時代

中世時代、いわきなどの浜通り地方は、福島県中通りの山(仙)道に対比され、東海道または海道と呼称された。鎌倉時代のいわき地域は鮫川流域に菊田荘、藤原川流域に岩崎郡、夏井川流域に岩城郡と好嶋荘があった。

文治5年(1189)の奥州合戦の結果、鎌倉幕府は、平泉の藤原氏に代わり奥羽両国の郡・郷・荘を掌握し、源頼朝に呼応し手柄を立てた岩城太郎清隆は、好嶋荘の地頭に任ぜられた。

源氏は石清水八幡宮(京都府)を厚く信仰し、東海道の要衝赤目崎(平旧城跡から八幡小路にかけて東西に伸びる台地一帯)に八幡宮を造営、幕府の1拠点とした。当時、赤目崎一帯が飯野郷といわれていたことから、この神社は後に「飯野八幡宮」と呼ばれようになった。好嶋荘は名目上は石清水八幡宮領とされたが、実質は鎌倉将軍家を領主とする荘園であり、将軍家は、好嶋荘における地頭岩城氏支配権を認めつつ、荘園領主としての年貢を獲得した。



飯野八幡宮

後醍醐天皇は、鎌倉幕府における北条氏一門の専制支配に反感を持つ有力御家人や悪党と呼ばれた新興武士などを動員して鎌倉幕府を倒したが(1333)、その後は、およそ60年間に渡る南北朝の動乱が続いた。海道諸郡(現在のいわき地方)では、在地領主が近隣の村々への侵攻を繰返しながら地縁的結合を深め、上遠野、小河、岩城、白土、好間、岩崎、窪田等の諸氏が成長していった。

中世を知る史料

飯野八幡宮神主の飯野家に伝えられてきた「飯野家文書」(国指定重要文化財)、同じく大国魂神社神主の山名家の「国魂文書」(県指定重要文化財)。

室町・戦国時代—岩城氏の勢力拡大—

海道諸郡の国人領主（南北朝時代に勢力を伸ばした在地領主）達は、足利持氏が將軍義教に反抗を企てて討伐された**永享の乱**（1438）、持氏の遺子を奉じて結城氏朝が挙兵した**結城合戦**（1440）など、室町幕府や関東・奥羽を支配する鎌倉府等の対立抗争の中で地域の支配権を伸ばした。とりわけ**岩城下総守隆忠**は、海道諸郡の国人領主・土豪・地侍層をもまきこんだ、**岩城左馬助一族の内紛**（1442）に介入、收拾を図るなかで岩城郡の惣領としての地位を確立し、やがて戦国大名として成長していく地盤を築いていった。

主な出来事

1392(明德3年)	南北朝の合一
1438(永享10年)	永享の乱。岩城氏など海道五郡の国人領主は室町幕府に味方。
1440(永享12年)	結城合戦。岩城氏は足利義教(將軍)に味方し、軍忠を立てる。
1442(嘉吉2年)	岩城左馬助一族の内紛。岩城隆忠は、三坂・飯野・大館・小河・中山・白土・好嶋・上遠野・瀧・窪田の諸氏を味方につけ、左馬助を自害させ内紛を収める

戦国時代は、諸大名が軍団を率いて隣境に侵攻し戦鬪を繰り返した時代である。岩城氏は、下総守親忠（隆忠の子）、下総守常隆、左京大夫重隆、左京大夫親隆、左京大夫常隆と代を重ねる中で、侵攻、同盟、婚姻政策などの知略を尽くし乱世を生き抜くが、豊臣秀吉らの台頭による天下統一の流れの中で、次第に戦国武将としての勢いを失う。

主な出来事

1483(文明15年)	海道四郡(菊田・岩崎・岩城・檜葉)の領主となった岩城下総守親隆は、本拠を従来の白土城(平北白土・南白土)から飯野平城(好間町下好間・内郷御台境町・平の高台に係る一帯)に移す。
1534(天文3年)	木戸川合戦。相馬氏が岩城成隆の弟重隆の娘・久保姫を伊達植宗の子息晴宗の嫁に仲介したにもかかわらず、成隆が約束に反し白川氏との縁談を進めたことから、岩城成隆と相馬頭胤が木戸川・金剛川付近(相馬郡檜葉町)でぶつかり合った合戦。両者の講和の結果、生まれた男子を岩城家の嗣子とする条件で伊達氏と岩城氏の婚姻が整った。
1545(天文14年)	天文の乱への参戦。天文の乱は、伊達植宗と晴宗の父子対立に端を発する諸大名の抗争。晴宗の男子誕生後、岩城家の嗣子として差し出す旨の約束が果たされていなかった等の事情から、岩城重隆は当初中立の態度を示した。その後、晴宗の長子鶴千代の岩城家入嗣が決まったため、天文14年、重隆は伊達家側として参戦し、乱の終結に大きな役割を果たす。天文17年に將軍足利義晴の勧告で和睦が成立し、植宗が引退、晴宗が伊達家当主となった。
1573(天正1年)	室町幕府の滅亡
1590(天正18年)	奥羽仕置。豊臣秀吉が小田原の北条氏を滅ぼした後、会津に入り、奥羽の検地と刀狩を断行、奥羽地方に対する支配権を確立した。この渦中であって、岩城常隆が24歳で病死、岩城氏と伊達政宗の接近を警戒した秀吉側近らの画策により、岩城家は佐竹義重3男の 能化丸 <small>のうげまる</small> を嗣子に迎え、所領安堵を得た。

【室町・戦国時代の産物、文化】

○産物

米・粟・大麦（天文17年（1548）「小野氏山役日記」）・養蚕・製紙・鹿革・帖絹・塩・海栗醬（うにひしお）・鯉・鮎・蛸等。また、漁や他国領攻めするとき軍船となる船は217艘（文禄4年（1595）「岩城領小物成目録」）。

○文化

1393(明徳4年) : 恵日寺の中興開山
1445(文安2年) : 薬王寺再建
1501(文亀年間)頃 : 専称寺、浄土宗名越派本山として初めて勅願寺となる。

久保姫と岩城親隆

戦国時代、いわき地方を支配した岩城重隆の娘、久保姫は伊達晴宗と結婚したが、これに当たっては、久保姫と晴宗との間に生まれた長男は岩城重隆の養子となり、岩城家の家督を継ぐとの約束が交わされていた。

約束どおり久保姫の子、鶴千代丸（後に親隆と名乗る）が、いわきにやってくると、祖父、重隆は大喜び、飯野八幡宮に自分の名と鶴千代の名を刻んだ大梵鐘を奉納した。

鶴千代丸は武人として素晴らしい才能を発揮し、岩城家に繁栄をもたらすが、ある時、戦場で敵の残党に襲われ、九死に一生を得て、いわきに戻った。しかし、その後、どうも様子がおかしい。「不例」（病気）の身となってしまったのだ。

鶴千代丸（親隆）以後、岩城家は常隆、貞隆と続くが、小田原参陣、関が原の戦いと続く歴史の大きな奔流のなかで、その勢いを徐々に失っていった。



マンガ「いわきの歴史から」
“久保姫の時代”より
(編集・発行：いわき市)

(4) 江戸時代

慶長2年(1597)能化丸は元服して貞隆と名を改め、後見人に代わって親政を開始するが、慶長5年(1600)の関ヶ原の戦いにおいて、徳川家康に協力しなかったことを理由に所領12万石を召し上げられ、岩城家数百年にわたる当地支配は幕を閉じた。以後、徳川家による幕藩体制の下、いわき地方の支配体制は変転の時代に入る。

いわき地方における主な出来事と所領支配の変遷

年号 (西暦)	主要な出来事	いわき地方の主な支配体制の推移
慶長5年 (1600)	関が原の戦い。岩城氏(岩城貞隆)、佐竹氏(佐竹義宣:常陸国)らは徳川方に組せず	岩城貞隆、除封され江戸に謹慎。(1601) 貞隆、岩城領12万石没収。
慶長8年 (1603)	鳥居忠正、赤目崎物見ヶ岡に磐城平城築城開始(～1615)	磐城平藩 ・鳥居忠政 下総国矢作(岩ヶ崎)から磐城平へ10万石で入封(1602)
元和8年 (1622)	高久百姓騒動。48人の犠牲者	窪田藩 ・内藤政長 上総国(千葉)から7万石で入封。檜葉郡、磐城郡、磐崎郡、菊田郡を支配(1622)
寛文9年 (1669)	葛山為篤『磐城風土記』を編集	・内藤正長 女婿、土方雄重立藩、2万石(1622) ・内政素乱のため、所領没収(1684)
元文3年 (1738)	磐城平藩領内で百姓一揆がおこる(元文一揆)	・内藤政晴 立藩2万石(1634) ・板倉重同 安中より入封1万5千石(1702) ・本多忠如 入封、1万5千石(1746)
安政2年 (1855)	片寄平蔵 白水川上流、弥勒沢で石炭を発見	湯長谷藩 ・内藤忠興 ³ 男、遠山政亮 立藩、1万石(1670)
万延元年 (1860)	安藤信正老中になる。桜田門外の変(井伊直弼殺される)	棚倉藩 ・丹羽長重 立藩5万石(1622) ・内藤信照 入封(1627)
文久2年 (1862)	安藤信正 坂下門外に襲われ負傷。信正は、戊辰の役に際し、奥羽諸藩と連合し、西軍と戦うが敗れ、泉藩主本多忠紀、湯長谷藩主内藤政養とともに謹慎	・井上正経 常陸国笠間より磐城平藩に転封、6万石(1747) ・安藤伸成 美濃国より転封、5万石(1756) ・太田資晴 入封(1705) ・松平武元 入封(1728) ・小笠原長恭 入封(1748) ・井上正甫 入封(1817) ・松平康爵 入封(1836) ・安部正静 入封(1866)

磐城平城の絵図

江戸時代に描かれた磐城平城や城下町の絵図は、意外にたくさんある。

その代表格ともいえるのが「正保平城下絵図」。寛永14年(1637)、九州で島原の乱がおこり、その鎮圧にてこずった幕府は、全国各地の地理や城の構えなどを詳しく把握することの必要性を思い知らされた。三代将軍、徳川家光は全国統一規格による絵図の作成に乗り出した。この時に作成された絵図が「正保国絵図」「正保城絵図」などといわれるものである。

この「正保国絵図」は100間を4寸、つまり約1500分の1の縮尺で描くこととされ、城については本丸、二ノ丸、三ノ丸の大きさ、堀の深さや広さ、山城か平城かの別を書き入れることが規定され、城下については侍町や町屋の広さ、川や山、坂の名前を記入することとされていた。さらに、興味深い点としては、本道は太く、脇道は細く書くこととされ、そのうち本道には冬に牛馬が通行できるかどうかを注記することとされた。また、川については、川幅を記入することや、船渡りか、歩渡りかを書き入れることが求められた。

ところで、磐城平藩の「正保平城下絵図」は、このような正保度様式といわれるルールに従って描かれていることや、さらに、①磐城平藩内藤家によって新川の開鑿(慶安5年(1652)9月に開鑿の通達)が行われたが、それが絵図に描かれていない、②道匠小路に寺屋敷(城西寺)の記載があるが、この寺は延宝6年(1678)に別な場所に移転しているので、絵図はそれ以前のものである、などの事から、正保年間(1644~1647年)に幕府からの求めに応じて作成されたものと考えられる。

また、この「正保平城下絵図」以外にも「磐城平古地図」(元禄年間1696年頃)、「岩城平ノ絵図」(元禄年間1696年頃)、「平城下古地図」(享保から元文年間1735年頃)、「磐城平ノ絵図」(寛政年間1789年頃)などが磐城平城の主な絵図として知られている。



正保平城下絵図
市指定文化財

【幕末のいわき地方】

幕領……………(代官=森 孫三郎) 米野村(小名浜)など 47 ケ村
平藩……………(安藤対馬守信勇=3 万石) 北目村など 58 ケ村
湯長谷藩……………(内藤政養=1 万 5 千石) 上湯長谷村など 32 ケ村
泉藩……………(本多能登守忠紀=2 万石) 泉村など 37 ケ村
笠間藩……………(牧野越中守貞直=8 万石分領) 鎌田村など 42 ケ村
棚倉藩……………(阿部美作守正静=10 万石分領) 窪田村など 28 ケ村
多古藩……………(久松豊後守勝行=1 万 2 千石分領) 小久村
寺社領……………(飯野八幡宮、龍門寺、長源寺、専称寺など 45 寺社領 1, 159 石) 小谷作村、久保村

【新田・水利開発】

○新田開発

1606(慶長 11 年) : 渡戸村高野新田
1625(寛永 2 年) : 八茎村銅山新田
1629(寛永 6 年) : 上小川村江田・内倉・戸渡新田

○水利開発

1633(寛永 6 年)～ : 酒井用水 酒井、窪田、四沢、関田村 : 4 ケ村に受益
1641(寛永 18 年)～ : 小川江筋 小川町関場一四倉(約 30km) : 31 ケ村に受益(奉行 沢村勘兵衛)
1674(延宝 2 年)～ : 愛谷江筋 好間町愛谷一沼ノ内 : 23 ケ村に受益
1674(延宝 2 年)～ : 五箇村用水 大島、中田、前江栗、後江栗、長子村 : 5 ケ村に受益

【いわき地方の特産物】

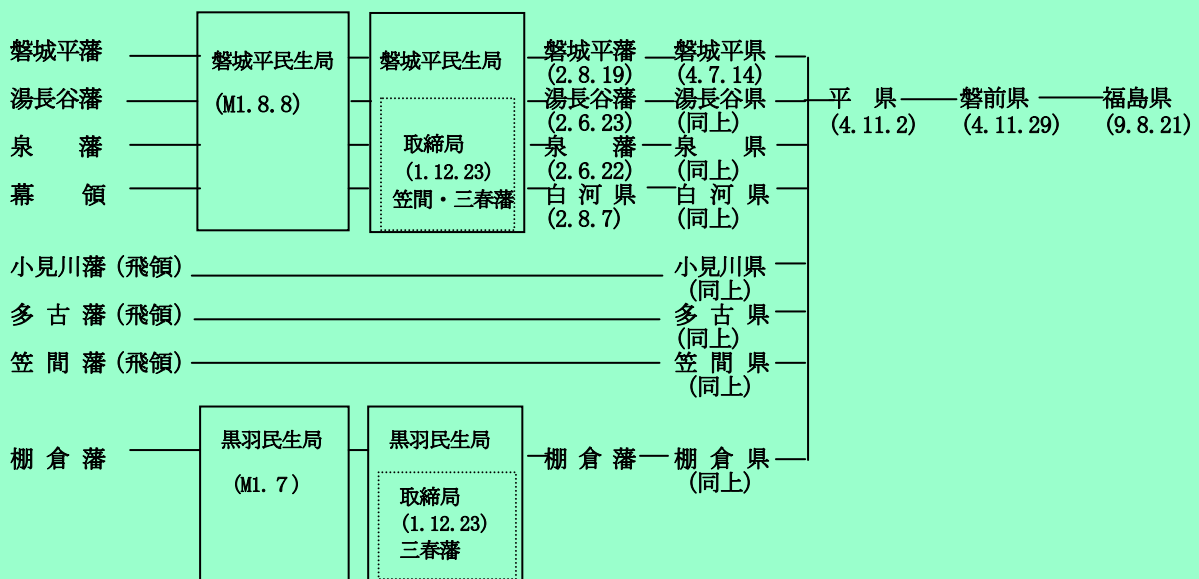
海産物 : 鱧節・塩蔵魚・肥料(七浜)、のり(下川、永崎、関田)、塩(下川、永崎、薄磯)
畜産物 : 馬(渡戸、上遠野の馬市)
農産物 : 磐城紙(上遠野、黒田、山田、白水、高野)、コンニャク(鮫川上流部)、藍(鮫川中流部、赤井、川中子)、木綿(大越、滝尻)、木炭(永井、合戸、渡戸)、さつまいも・西瓜・まくわ瓜(小名浜)、油菜(川中子、愛谷、赤井、西小川、好間、大越、藤間)、ゴザ(山田、金谷)、蕨(菅波)、笹(荒川、中山)、ザル(中塩、幕ノ内)、椎茸(小川、田人一円)、藤布、栗、とち、榎、蜂蜜、松茸、等
手工芸製品 : 刀剣、染物、雪駄、仕立(縫製)、提灯、紋、絵のぼり、張子人形、陶器
鉱産品(銅) : 八茎銅山 1625(寛永 2 年)頃に再発見、採掘。不採算、事故の発生等により 1700 年代の初頭に閉山。
鉱産品(石炭) : 1855(安政 2 年)大森村の片寄平蔵が石炭を発見。1857(安政 4 年)石炭発掘(白水=弥勒沢、瀧、菅入、立石)。1859(安政 6 年)横浜港で石炭・コールタール等を販売

(5) 明治時代

・ 廃藩置県

いわきの初藩は、戊辰戦争で新政府と戦った結果、幕府領であった小名浜や四倉を含め、ほとんどが新政府による占領地としての管理を受けることとなった。新政府は、磐城平民生局を平に設置し、笠間藩、三春藩に磐城平、湯長谷、泉各藩を取り締まらせた。明治4年7月の廃藩置県により、全国には3府302県が新たに設置、11月には3府72県に統合された。いわき地方では、磐城平、湯長谷、泉、白河の各県と笠間県などの分県が、一旦、平県に統合され、同月末には磐前県に改称された。次いで明治9年には、磐前、福島（旧二本松）、若松の3県が統一されて、現在に繋がる福島県が誕生した。

明治初めのいわき地方(藩県廃合)



神仏分離令と廃仏棄釈運動

江戸から明治への大きな政策転換のなか、地方役所や庶民は新政府から出される政策をどう受け止めたのだろうか。いわき地方の諸藩は新政府と敵対した立場。恭順を示す一方で、これまでの体制をできるだけ維持しようとして、新政府の意向を積極的に汲む方向に傾くのはやむを得ないことだ。いつの時代にもあり得るのだが、そこに拡大解釈や誤認が生まれる土壌ができていく。

その代表的な例として慶応4年に新政府が打ち出した神仏分離令が挙げられる。これは明治に入り、廃仏棄釈運動となって全国に広がる。このような中、泉藩では神仏分離令と廃仏棄釈運動を同一視したような、徹底した「寺の廃止」が断行された。事の仔細は明らかでないが、いずれにしても短期間のうちに泉藩、民政取締所、泉県へ移り、政治が十分に機能し得る間もなく、執行されていった過程での出来事であった。行政が一応の形を整え、本格的な施策を展開するようになったのは明治4年以降、新しい枠組みとなる磐前県が出来上がってからであった。

時代は流れて、市内には今も寺のない地域がある。

・産業の振興といわき地方の近代化

明治7年、磐前県の総人口は約25万2,000人。うち就業人口は14万9,000人であった。産業別内訳では、就業人口の殆んどが農業従事者(97%)であり、明治初期のいわき地方の産業構造は幕末とほとんど変わらない状況にあったことが伺える。

明治政府は、富国強兵のスローガンの下で、近代産業の移植を目的に、官営工場の設立や政府助成など、強力な殖産興業策を推進するが、地方における近代産業の育成には時間がかかった。

いわき地方の諸記録において、「会社」という標記が登場するようになるのは、明治5~6年ごろからである。明治初頭に発足した主な会社を上げれば、農馬購入代金の貸付を目的として設立された「農馬貸付会社」(明治7年)、勸業資金の貸付を目的として設立された「開産会社」(明治7年)、牧牛繁殖を目的とした「牧牛共立社」などがある。

いわき地方の近代化は明治30年前後から本格化し始めたと考えられる。明治27年に勃発した日清戦争を契機に産業振興の機運が地方にも浸透し、地方都市においても大きく変化する下地がつくられていった。明治29年に本格的な銀行となる磐城銀行と平銀行が相次いで設置。さらに明治30年に磐城平城の内堀を埋めて平駅が開設されると、最寄りの赤井、好間地区で産出する石炭が軌道により平駅に集まった。周辺地域においても、中央資本による大炭鉱の開発、機械化による漁業の発達、煉瓦・セメントに関わる産業の進展などが活発化し、平は地方の拠点地・消費地として脚光を浴びるようになる。

これに伴い、市街地も充実・拡大していく。明治38年には本格的劇場・平座がオープン。かつて武家屋敷や堀の一部だった田町は歓楽街・新田町として変身する。明治39年には平市街地の3分の2を焼失する大火に見舞われたが、災害からの復興は近代化をより確実なものにしていったのである。

鉄道敷設ルートを選定

常磐線の敷設は明治20年代半ば、石炭を円滑に運ぼうとする炭鉱関係者などによって待望された。一般の市民にとっては馬車や荷車が中心の時代、その敷設ルートは関係者には関心事であったが、それ以外は無関心というよりは、情報が良く伝わっていなかったのが実状だった。そのような中、半官半民の日本鉄道は、時には強制的に土地収用法を発動して、わずか2年で建設を完了させた。

鉄道敷設にまつわる話として、煙害や商売への影響を考え反対運動を起こした例が全国のあちこちで紹介されたことがあったが、当時人々の大半が農業に従事していたから、田畑の耕作に支障が出る以外の反対運動の実態はかなり信憑性がなく、否定される例がほとんどであった。

いわき地方では、農排水路が分断されて大雨時には洪水になるとして、平谷川瀬で反対運動が起きた例がある。小名浜では反対運動があって泉に駅が設置されたところがあるが、鉄道敷設の大きな目的が石炭輸送であったから、主ルートにはなり得ず、また地理的にも小名浜を迂回する説は確証のない、後世の辻褄合わせに近い。また、窪田に鉄道を通す案の反対運動についても、それにまつわる、敷設当時の文書類は今のところ見当たらない。



会社の設立

1874(明治7年)	「開産会社」が設立。産業、桑苗の貸付。その後、物産試験場(平字揚土)で外国果樹・麦・桑・茶の栽培。製糸工場(=伝習所 平字鎌田)洋式製糸技術の伝習
1884(明治17年)	「磐城炭砒社」が設立。小野田炭砒を開鉱
1887(明治20年)	「磐城硝子工場」が設立(小名浜)。ビール瓶を製造
1903(明治36年)	「品川白煉瓦製造所」が設立。翌年、小名浜工場を設置
1906(明治39年)	「八茎鉱山合資会社」が設立
1908(明治41年)	「磐城セメント株式会社 四倉工業所」が設立

金融

1877(明治10年)	「第六国立銀行平出張所」が設立
1887(明治20年)	「磐越銀行」が設立
1896(明治29年)	「磐城銀行」が設立(平字三町目)
1896(明治29年)	「平銀行」が設立(平字二町目)
1900(明治33年)	「石城共益合資会社」が設立。「上遠野銀行」が設立
1901(明治34年)	「磐城実業銀行」が設立(平字四町目)
1905(明治38年)	「平窪信用組合」が設立
1908(明治41年)	「磐東銀行」が設立(植田)

社会資本の整備

1872(明治5年)	郵便取扱所が設置(平・植田・湯本・四倉・上遠野)。明治末までに18集配局、5無集配局が整備
1872(明治5年)	太政官布告により“浜街道”が正式に「陸前浜街道」となる(千住～水戸～岩沼)
1879(明治12年)	「磐城丸回漕会社」が設立。西洋帆船による海運会社(磐城～東京)
1885(明治18年)	国道15号線に改称(水戸以北)、日本橋～水戸は国道14号線
1887(明治20年)	電信が架設(平～三春間)、軽便馬車鉄道が敷設(小野田炭砒～小名浜間)
1897(明治30年)	日本鉄道磐城線(常磐線)が開通。2月に上野～平、8月に平～久ノ浜、翌年8月に久ノ浜～小高間が開通し全通
1899(明治32年)	塩屋崎灯台が竣工
1909(明治42年)	電話局が設置(湯本局、平局)
1911(明治44年)	「磐城電気」が給電を開始。平・内郷・湯本の一帯約800戸を対象

水産業

1875(明治8年)	海面官有宣言を公布
1876(明治9年)	「牧牛共立社」が設立。西洋牛の繁殖(本社=平町、牧場=小川)
1898(明治31年)	石城郡農会が設立。農事改良、米・畑作、病虫害対策等を指導
1899(明治32年)	石城酒造組合が結成
1902(明治35年)	福島県水産試験場が設置(小名浜)
1903(明治36年)	小名浜漁業組合、江名漁業組合が創立
1906(明治39年)	野崎武兵衛(小名浜)が打瀬網漁法を開始 郡立蚕業講習所が開設
1907(明治40年)	福島県水産試験場の「奈古曾丸」(19.2ト、20馬力)が進水 石城郡水産組合が設立
1910(明治43年)	坂本駒次郎(久之浜)が動力船を導入

教 育

1870(明治3年)	平藩が中学校を設立
1873(明治6年)	「学制」公布により、平第一小学校、磐前県四番中学校が設置
1882(明治15年)	菊多、磐前、磐城三郡立青年学校が設置
1896(明治29年)	福島県尋常中学校磐城分校が設置

包装かまぼこの開発

冷蔵施設がない時代、魚を食べる方法としては、生、焼く、煮るの段階を経るほか、蒸して加工する方法があった。カツオ節がその代表である。

明治時代末期になると、漁船の機械化に伴い水揚げが増え、漁業関係者はそれまで零細だった蒲鉾の開発に乗り出していった。最初に開発に成功したのは、東京在住の平尾山三郎であった。いわき沖で獲れるキスなど地元水揚げの近海魚が蒲鉾の原料に適していることがわかり、大正6年、原料調達地に近い江名に工場を建て、生産を始めたのである。以来練り上げられた魚肉すり身を付け、包丁一本で板に盛り付ける職人芸による生産が長く続いた。その技は機械化によって消えたが、製造のノウハウは今に伝えられている。

(6) 大正時代～昭和時代(合併前)

金 融

1913(大正2年)	磐城実業銀行が創立
1919(大正8年)	平銀行湯本支店が開設
1921(大正10年)	磯原銀行植田出張所が開設

社会資本の整備

1913(大正2年)	福島瓦斯(株)平支店によるガス灯が点灯
1917(大正6年)	平郡線(磐越東線)が開通
1920(大正9年)	14・15号国道を統合し、新たに国道6号に改称
1921(大正10年)	平町で水道給水が開始
1927(昭和2年)	小名浜港が第2種重要港湾に指定
1938(昭和13年)	小名浜町営魚市場が完成
1951(昭和26年)	小名浜港が重要港湾に指定
1956(昭和31年)	小名浜港が関税法に基づく「外国貿易港」として開港
1957(昭和32年)	常磐共同火力(株)勿来発電所が開業
1962(昭和37年)	高柴ダムが通水 磐城工業用水道が給水開始
1963(昭和38年)	常磐線上野～平間が電化開通
1964(昭和39年)	鹿島街道(平、小名浜間)が全線開通

産 業

1916(大正5年)	水産試験場・石城郡水産組合がかまぼこ製造試験を開始
1921(大正10年)	豊間浜漁港が大敷網定置漁業権を取得
1923(大正12年)	農事試験場石城分場が神谷村に開設
1925(大正14年)	国産奨励勸業大博覧会が平町で開催
1929(昭和4年)	片倉磐城製紙工場が平町で操業開始
1932(昭和7年)	昭和産業大博覧会が平町で開催
1935(昭和10年)	昭和人絹(株)錦工場が操業開始
1939(昭和14年)	日本水素(株)小名浜工場が操業開始
1948(昭和23年)	さんまのみりん干が開発
1949(昭和24年)	石城産業共進会が平市で開催

福祉・医療	
1919(大正 8 年)	県立回春園が豊間村に竣工
1925(大正 14 年)	磐城共済病院が平町に開設
1938(昭和 13 年)	国立平保健所が平市に設置
1952(昭和 27 年)	平養老園（現徳風園）が開設 福島整肢養護園が開園
1953(昭和 28 年)	平児童相談所が設置

(7) いわき市の誕生

高度経済成長の端緒に立つ昭和 30 年代、いわき地区においては石炭産業に代わる新産業を育成し、当時の基幹産業たる石炭産業斜陽化の影響から脱却することが急務の課題であった。このため、昭和 39 年に「新産業都市建設促進法」に基づく『常磐・郡山地区新産業都市』の指定を受け、その有効かつ適切な遂行を図るため、昭和 41 年、14 市町村の対等合併により、「いわき市」が誕生した。

合併したいわき市は、高速交通網や工業団地などの生産基盤の整備と工場誘致を積極的に推進。その結果、石炭産業から電気、化学等の分野を中心とする製造業へのシフトが順調に推移した。

1953(昭和 28 年)9 月	常磐地方総合開発期成同盟会が結成。小名浜港、工業用水、産業道路等の整備促進及び工場誘致の促進に向け一体的な取り組みを進めるため、各市町村・各種団体を構成員に結成
1954(昭和 29 年)7 月	いわき地方が常磐総合開発調査地域に指定
1961(昭和 36 年)1 月	広域都市建設促進協議会が発足
1962(昭和 37 年)3 月	広域都市建設促進協議会が常磐地方新産業都市建設促進協議会と改称 新産業都市の地域指定獲得に向けての運動を展開
1963(昭和 38 年)10 月	常磐地方市町村合併促進協議会が発足
1964(昭和 39 年)3 月	常磐・郡山地区が新産業都市建設促進法に基づく指定地域となる。
1966(昭和 41 年)4 月	各市町村議会で合併を議決
1966(昭和 41 年)5 月	県知事に合併申請書提出。県議会において合併決議→県知事告示→自治大臣告示
1966(昭和 41 年)10 月	14 市町村の対等合併により「いわき市」が発足。(石城地方の 5 市 3 町 4 村と双葉郡の 1 町 1 村) 人口:333,705 人(男 164,023 人 女 169,682 人) 世帯:78,277 世帯
1972(昭和 47 年)10 月	工業再配置促進法に基づく誘導地域に指定
1999(平成 11 年)4 月	中核市に指定
2001(平成 13 年)3 月	新産業都市制度が廃止

いわき市合併についての考察

合併時には、合併後の新市の名称、新市の事務所(本庁舎)の位置が大きな争点となった。その他、市町村議会議員の任期及び定数、旧市町村有財産の取り扱い、職員(特別職、一般職)の取り扱いなどの問題が検討され「合併協定事項」として合意された。

合併後の問題点及び効果は、時代状況や地域によって異なるが、行政運営上は、一般に次のようなことが指摘されている。

○問題点として

- ・合併前の旧地区を単位とする地域意識が強く、新市の一体的な行財政運営の大きな障害になった。
- ・合併当初の財政状況は極めて厳しく、新規事業への着手が困難であった。
- ・合併前の各市町村の行政水準(施設、制度など)を均衡するために、長い期間を必要とした。

○効果としては

- ・各種事業計画の立案に当たり、広い視点で検討することを可能にした。
- ・ゴミ焼却場などを南部・北部の2ヶ所に対応できるなどスケールメリットが発揮できた。
- ・本庁機能の強化、農業委員会、消防団の統合など、各種組織が統合され簡素効率化が促進された。



参考-石炭産業の沿革-

安政4年(1857)片寄平蔵が白水村で開鉱して以来、いわき地方は本州最大の「常磐炭田」の中心地として活況を呈してきた。最盛期の昭和26年度には、炭鉱数83鉱、炭鉱就業者数22,605人を擁し、“石炭城下町”として栄えた。しかし、昭和30年代に入り、エネルギーの主体が石炭から石油へ転換し、中小炭鉱から閉山・合理化が進み、昭和37年には、疲弊する産炭地域救済のために成立した「産炭地域振興臨時措置法」の指定を受け、産業基盤と生活基盤の整備が進められた(昭和62年4月指定解除)。その後、昭和46年には常磐炭砒磐城砒業所が閉山(閉山時の就労者数4,702人)、昭和51年には常磐炭砒西部砒業所(閉山時の就労者数761人)が閉山し、常磐炭田の歴史は終止符をうった。



好間炭砒 (明治時代末期)

【石炭産業の盛衰】

年別 種別	1882 (M15)	1909 (M42)	1921 (T10)	1935 (S10)	1947 (S22)	1951 (S26)	1960 (S35)	1965 (S40)	1970 (S45)	1975 (S50)
炭鉱数 (稼働分)	7	(M39) 22	46	—	(S21) 63	83	33	(S42) 4	2	1
生産量 (千トン)	2	1,154	2,108	2,207	1,917	2,740	2,239	2,133	2,173	238
労働者数 (人)	(T13) —	(M39) 7,436	(T13) 16,302	12,555	—	22,756	12,063	(S42) 4,441	3,720	573

*データには、一部いわき市外分が含まれているものもある。

参考資料：いわき市史別巻常磐炭田史、いわき市史第5巻自然・人文、産炭地いわきの概要《資料編》(昭和54年いわき市企画開発部企画課編)、昭和13年版常磐炭砒概要(常磐石炭鉱業会発行)、東北経済N○64(福島大学東北経済研究所1978発行)

(資料：「いわき市史」、「新しいいわきの歴史」より)

1855(安政2年)	大森村(現四倉町)の 片寄平蔵 が弥勒沢で炭層を発見
1857(安政4年)	白水村で 石炭発掘
1868(明治元年)	加納作平 ＝大総督府小名浜石炭取締局の石炭御用達
1884(明治17年)	磐城炭礦社 が設立(社長：浅野総一郎、資本金4万円)
1887(明治20年)	石炭輸送の 軽便馬車鉄道開通(小野田～小名浜)
1895(明治28年)	入山採炭(株) が設立
1897(明治30年)	日本鉄道磐城線(常磐線) が開通
1906(明治39年)	好間炭礦(株) が設立。→大4年に古河合名会社へ経営移譲
1917(大正6年)	大日本炭礦(株) がいわき地方へ進出
1937(昭和12年)	日曹赤井炭礦 が開坑
1944(昭和19年)	常磐炭礦(株) が設立(磐城炭礦(株)と入山採炭(株)との合併による)
1946(昭和21年)	石炭・鉄鋼などを中心とする 傾斜生産方式 が展開
1955(昭和30年)	石炭鉱業合理化臨時措置法 が公布
1960(昭和35年)	日曹赤井炭礦 が閉山
1962(昭和37年)	常磐炭田内の各市町村が 産炭地域振興臨時措置法 の「産炭地域」に指定
1964(昭和39年)	古河好間炭礦 が閉山
1966(昭和41年)	大日本炭礦勿来礦 が閉山
1971(昭和46年)	常磐炭礦磐城礦業所 が閉山
1976(昭和51年)	常磐炭礦西部礦業所 が閉山
1987(昭和62年)	いわき市が産炭地域振興臨時措置法の「産炭地域」から解除

II 統計 Statistics

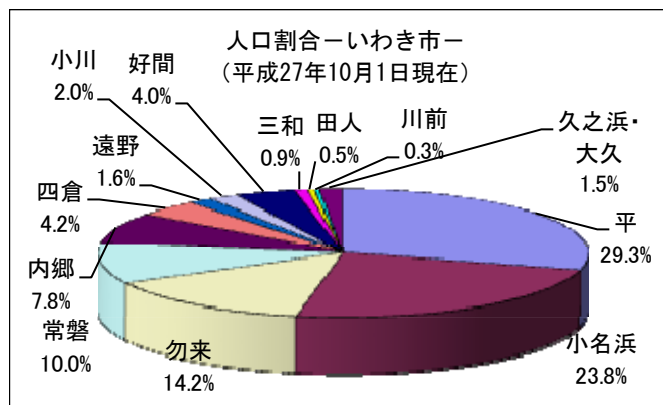
人口・産業等

<p>人口・世帯 : 350,237 人、141,069 世帯 (平成27年10月1日現在)</p> <p>年齢別人口 : 0～14歳人口 42,404人(12.1%) 15～64歳人口 204,962人(58.5%) 65歳以上人口 98,323人(28.1%) (平成27年国勢調査)</p> <p>産業別人口 : 第1次産業 4,736 人 (3.1%) 第2次産業 46,002 人 (29.9%) 第3次産業 103,148 人 (67.0%) (平成22年国勢調査)</p>	<p>農業 : 戸数 6,248、自給的農家数 2,190、 販売農家数 4,058(専業戸947、兼業3,111戸) (平成27年2月1日現在)</p> <p>漁業 : 漁業経営体数235、漁業就労者761人 (平成20年) 漁獲高 3,461 t、493,660千円 (平成25年)</p> <p>工業 : 従業者数 23,279 人、事業所数 602 事業所、 製造品出荷額等 91,369,906 万円(平成26年)</p> <p>商業 : <u>卸売業</u> 事業所数 836事業所、従業者数 5,685人、 年間商品販売額 44,939,303 万円 <u>小売業</u> 事業所数 2,929事業所、従業者数 18,933人、 年間商品販売額 35,319,255 万円 (平成26年)</p>
--	---

1 人口密度

いわき市の人口は 350,237 人、世帯数は 141,069 世帯(平成 27 年 10 月 1 日)であり、面積は 1,232.02 平方キロメートルである。人口密度は 284.2 人/平方キロメートルである。

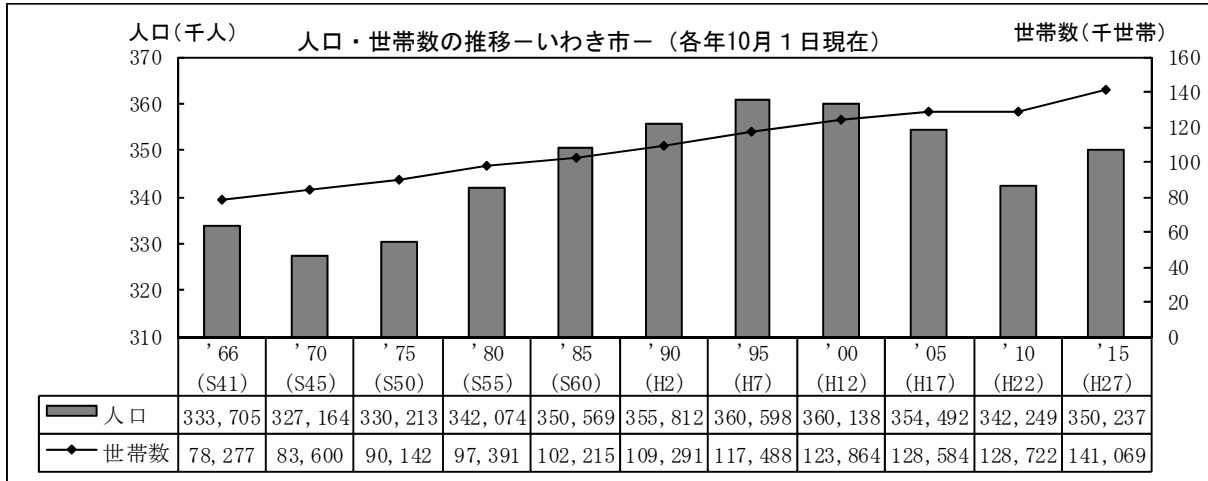
地域別での人口は、平、小名浜、勿来、常磐、内郷の旧 5 市で 85.1%を占める。



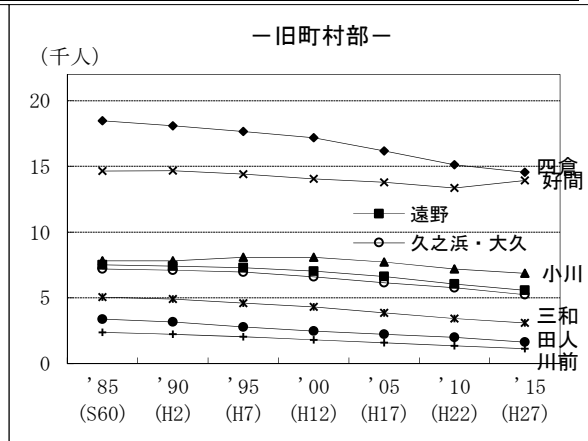
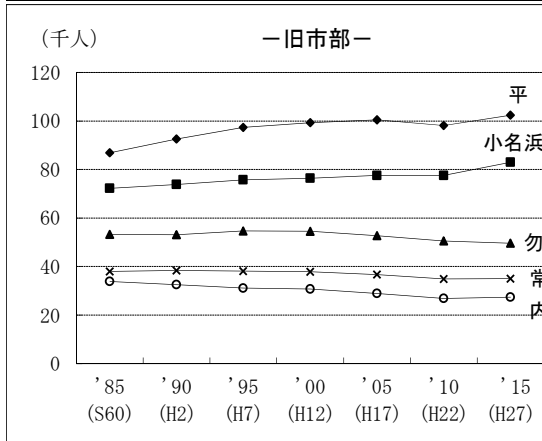
2 人口の推移

14 市町村合併直後の昭和 40 年代は、中核的な産業であった石炭産業が衰退し、人口は減少傾向だったが、企業誘致等の要因により昭和 50 年からは増加に転じた。

世帯数は年々増加傾向にあったが、人口は平成 10 年の 361,934 人（10 月 1 日）をピークに減少傾向を示している。平成 27 年国勢調査では、震災による避難者等により増加となった。



人口	'85 (S60)	'90 (H2)	'95 (H7)	'00 (H12)	'05 (H17)	'10 (H22)	'15 (H27)	人口伸率% '15/'10
いわき市	350,569	355,812	360,598	360,138	354,492	342,249	350,237	2.3
平	86,852	92,550	97,314	99,256	100,443	98,077	102,549	4.6
小名浜	72,235	73,794	75,715	76,347	77,575	77,600	83,269	7.3
勿来	53,249	53,102	54,606	54,566	52,709	50,549	49,713	▲ 1.7
常磐	37,979	38,390	38,054	37,790	36,666	34,886	35,174	0.8
内郷	33,802	32,579	31,077	30,674	28,964	26,813	27,448	2.4
四倉	18,462	18,094	17,671	17,179	16,172	15,137	14,577	▲ 3.7
遠野	7,516	7,426	7,307	7,024	6,619	6,065	5,584	▲ 7.9
小川	7,817	7,811	8,087	8,083	7,735	7,211	6,858	▲ 4.9
好間	14,642	14,676	14,405	14,051	13,781	13,358	13,963	4.5
三和	5,060	4,897	4,589	4,303	3,867	3,424	3,085	▲ 9.9
田人	3,381	3,159	2,775	2,466	2,234	1,995	1,643	▲ 17.6
川前	2,381	2,235	2,047	1,798	1,577	1,359	1,131	▲ 16.8
久之浜・大久	7,193	7,099	6,951	6,601	6,150	5,775	5,243	▲ 9.2

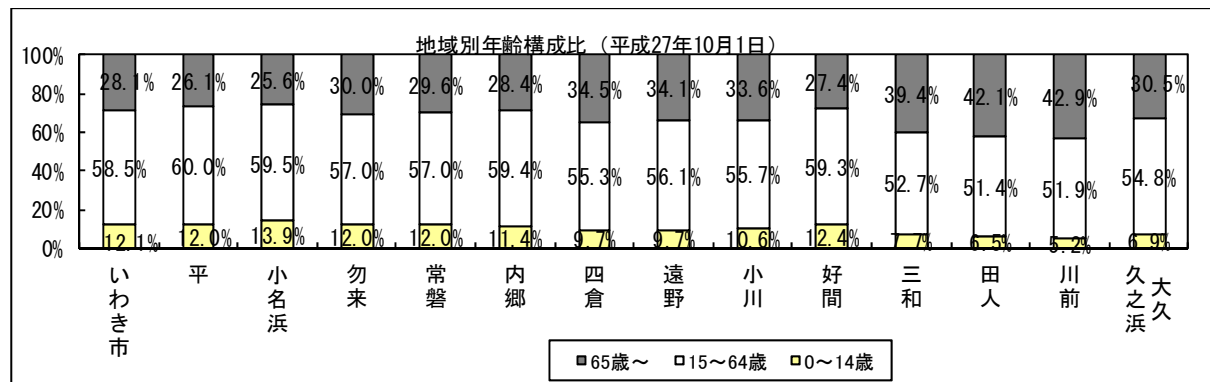
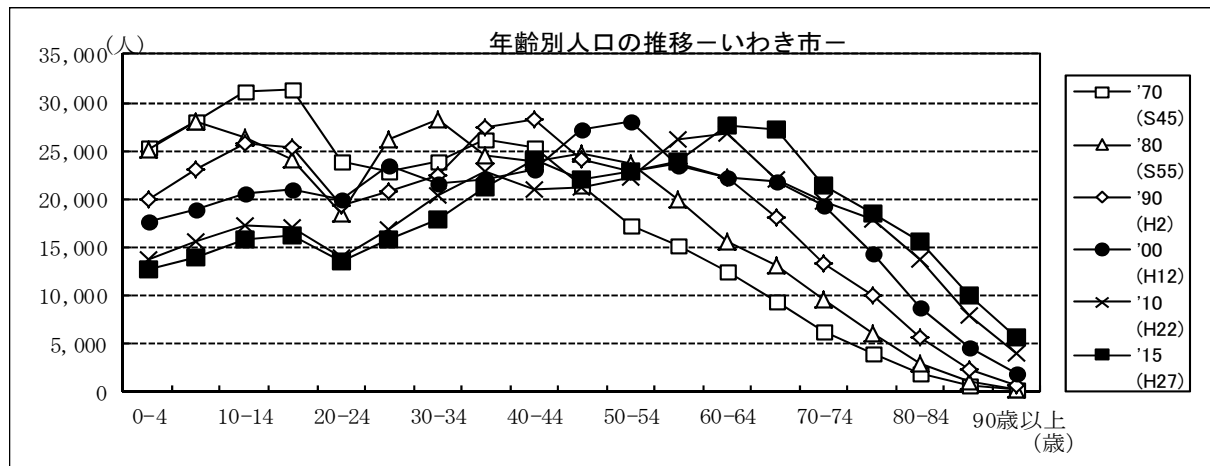
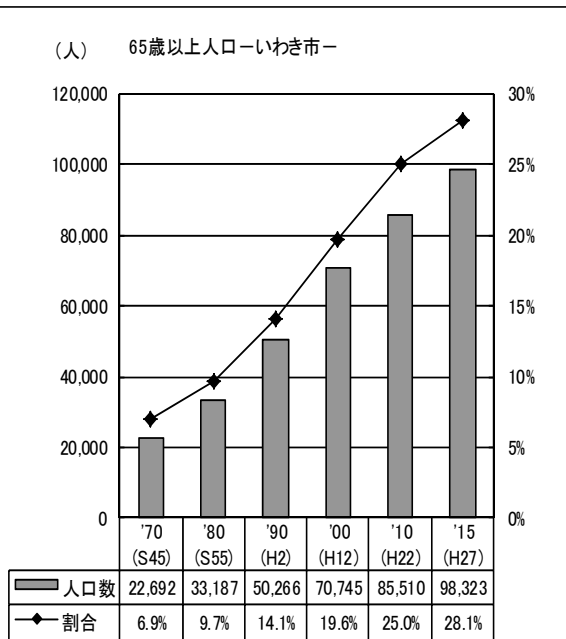


「国勢調査報告」より

3 年齢別人口

年齢構成では、0～14 歳層、15～64 歳層が減少し、65 歳以上層が増加した(S45→H27：0～14 歳 25.8%→12.1%、15～64 歳 67.2%→58.5%、65 歳以上 6.9%→28.1%)。地域別では、四倉、遠野、小川、三和、田人、川前、久之浜・大久で 65 歳以上の割合が 30.0%を越えた。

いわき市	'70 (S45)	'80 (S55)	'90 (H2)	'00 (H12)	'10 (H22)	'15 (H27)
総数	327,164	342,074	355,812	360,138	342,249	350,237
0-4	25,364	25,105	20,072	17,601	13,860	12,648
5-9	28,130	28,057	23,003	19,026	15,568	13,955
10-14	31,061	26,373	25,684	20,578	17,348	15,801
15-19	31,273	24,093	25,372	21,028	17,036	16,175
20-24	23,921	18,462	19,318	19,927	13,918	13,603
25-29	22,898	26,259	20,782	23,487	16,930	15,778
30-34	23,921	28,162	22,487	21,696	20,399	17,995
35-39	26,078	24,510	27,371	22,039	22,879	21,153
40-44	25,396	23,881	28,340	22,974	21,017	24,027
45-49	21,423	24,779	24,058	27,219	21,276	22,012
50-54	17,220	23,692	22,926	28,010	22,189	22,839
55-59	15,275	19,903	23,693	23,428	26,194	23,850
60-64	12,501	15,613	22,323	22,293	26,829	27,530
65-69	9,492	13,076	18,174	21,771	22,071	27,177
70-74	6,324	9,633	13,323	19,294	19,731	21,490
75-79	4,099	6,022	9,949	14,422	17,813	18,470
80-84	1,932	2,983	5,761	8,688	13,825	15,526
85-89	640	1,149	2,356	4,693	8,023	10,067
90歳以上	205	324	703	1,877	4,047	5,593
不詳			117	87	1,296	4,548

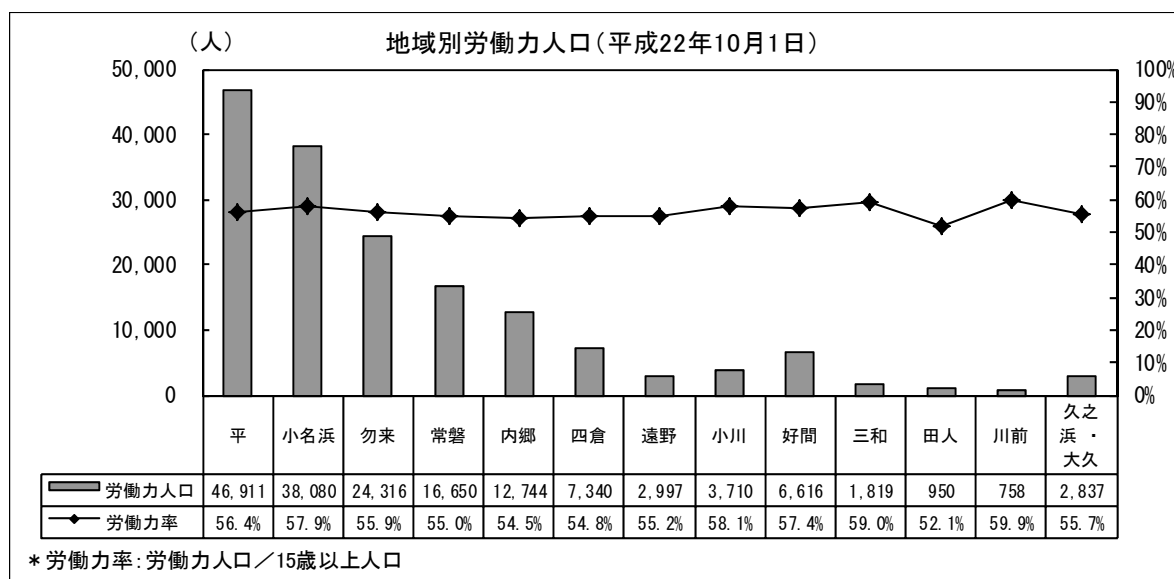
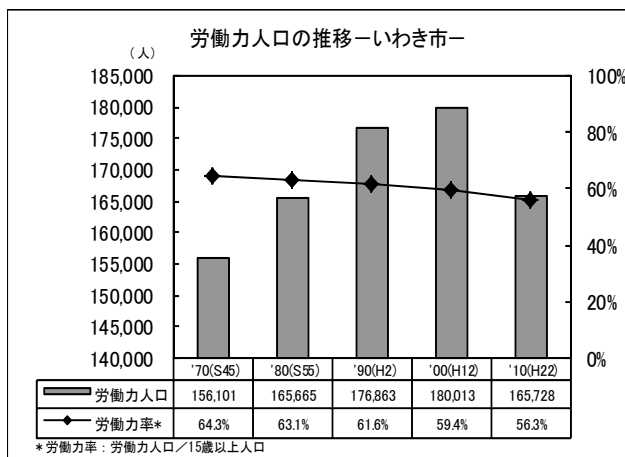


平成 27 年国勢調査より

4 労働力人口

労働力人口は15歳以上人口の6割を下回る。この割合は地域別でもほぼ同じであるが、三和・川前地区が幾分高い。

15歳以上人口（H22年10月1日）		294,177
労働力人口総数	労働力人口総数	165,728
	就労者総数	153,886
	雇用者	123,336
	自営業主	13,620
	家族従業者	5,275
	完全失業者	11,842
非労働力人口総数	非労働力人口総数	107,306
	うち家事	44,580
	うち通学	15,181
	その他	47,545

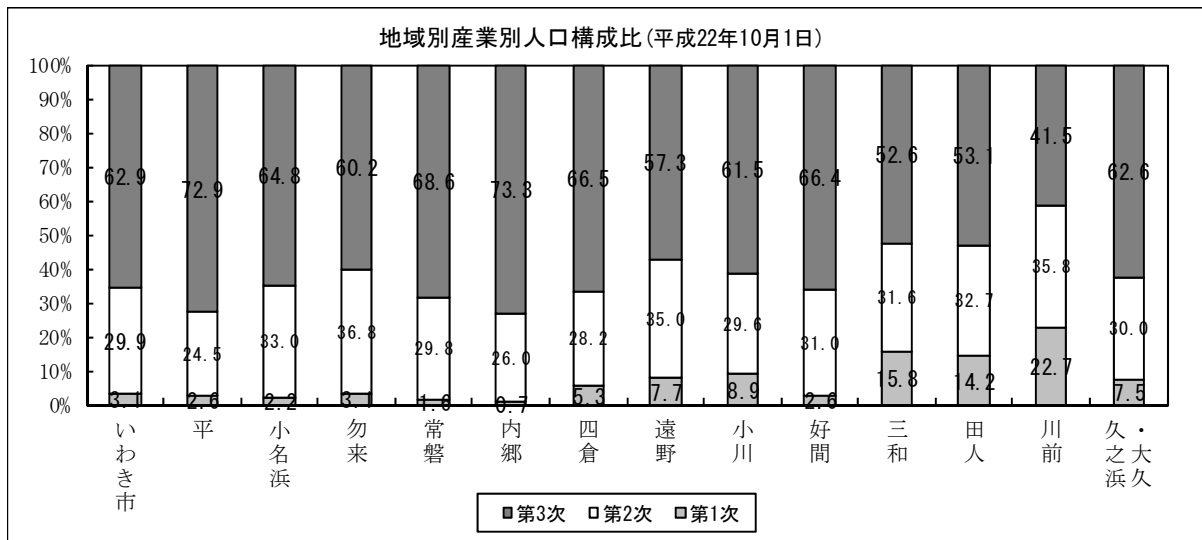
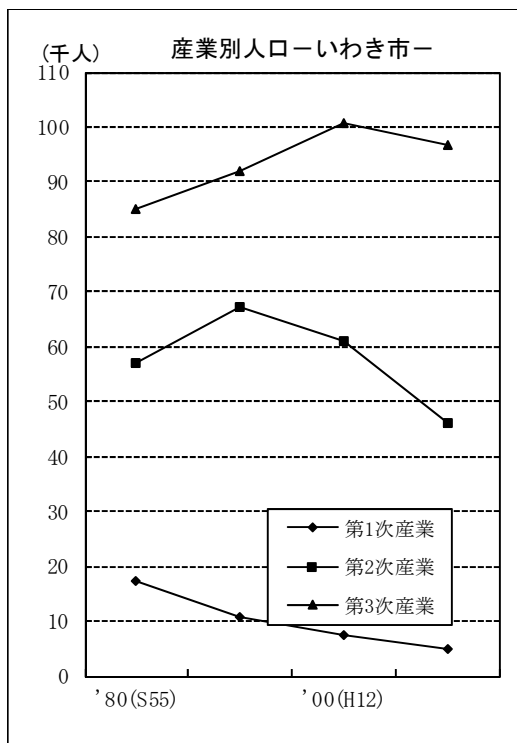


「いわき市統計書」、平成22年国勢調査より

5 産業別人口

就業者数は昭和 55 年から平成 22 年の 30 年間で平成 7 年ごろをピークに減少傾向を示している。これを 3 部門別で見ると、第 1 次産業で 71.4% 減少、第 2 次産業で 21.9% 減少、第 3 次産業で 14.8% 増加している。特に、昭和 55 年に就業者の 8.3% を占めていた農林業が平成 22 年には 2.7% と大きく減少している。

いわき市 (単位:人)	'80(S55)	'90(H2)	'00(H12)	'10(H22)
第1次産業	17,135	10,854	7,403	4,736
第2次産業	57,113	67,312	60,936	46,002
第3次産業	85,205	91,861	100,810	96,852
農業・林業	13,322	8,817	6,408	4,132
漁業	3,813	2,037	995	604
鉱業・採石業・砂利採取業	773	337	293	122
建設業	21,194	20,383	21,802	15,658
製造業	35,146	46,592	38,841	30,222
電気、ガス、熱供給、水道業	2,738	1,406	1,444	1,340
情報通信業	1,655
運輸業・郵便業	8,467
卸売業・小売業	32,497	34,437	...	23,742
金融業・保険業	3,167	4,281	3,943	3,001
不動産業・物品賃貸業	494	913	1,122	1,709
学術研究、専門・技術サービス業	3,706
宿泊業・飲食サービス業	9,016
生活関連サービス業・娯楽業	6,973
教育・学習支援業	6,519
医療・福祉	17,802
複合サービス事業	901
サービス業 (他に分類されないもの)	32,150	36,788	44,716	8,752
公務 (他に分類されるものを除く)	4,168	3,442	3,782	3,269
分類不能の産業	-	164	312	6,296
計	159,453	170,191	169,461	153,886

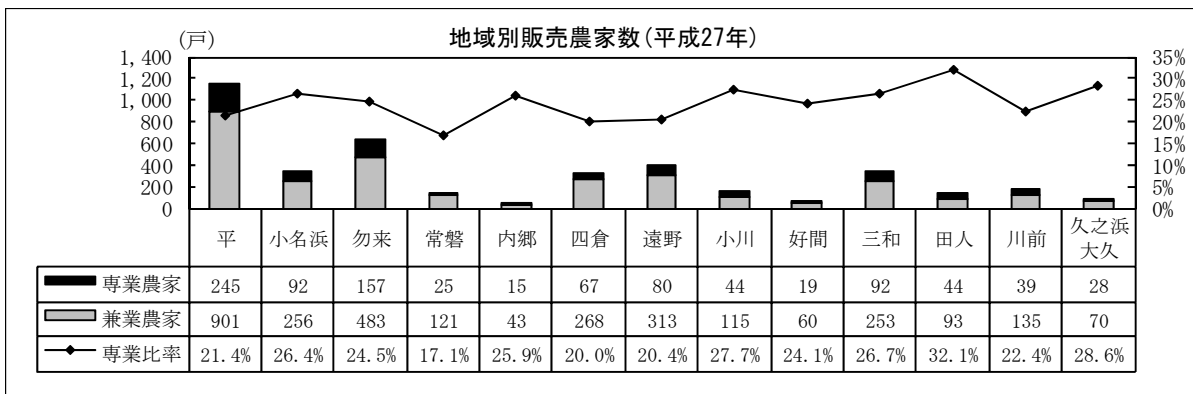
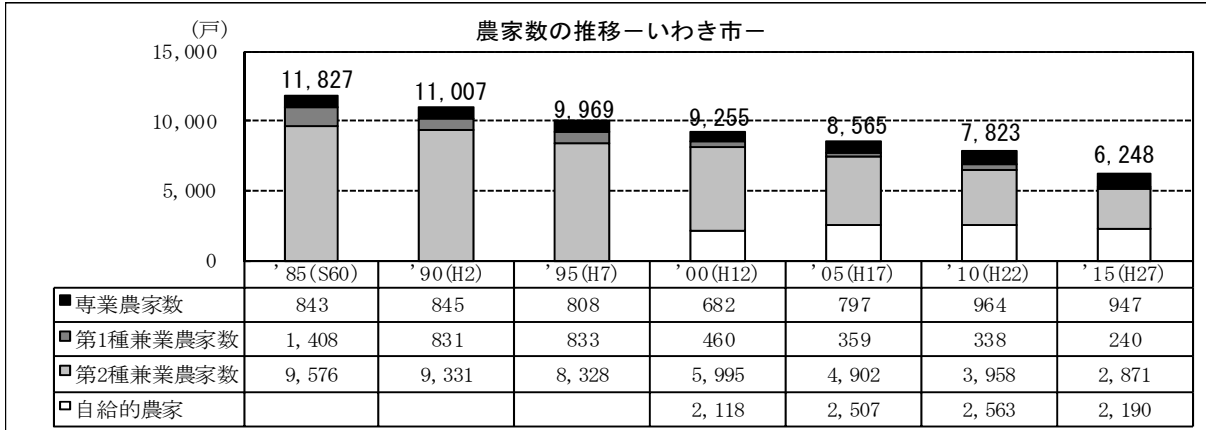


「いわき市統計書」より

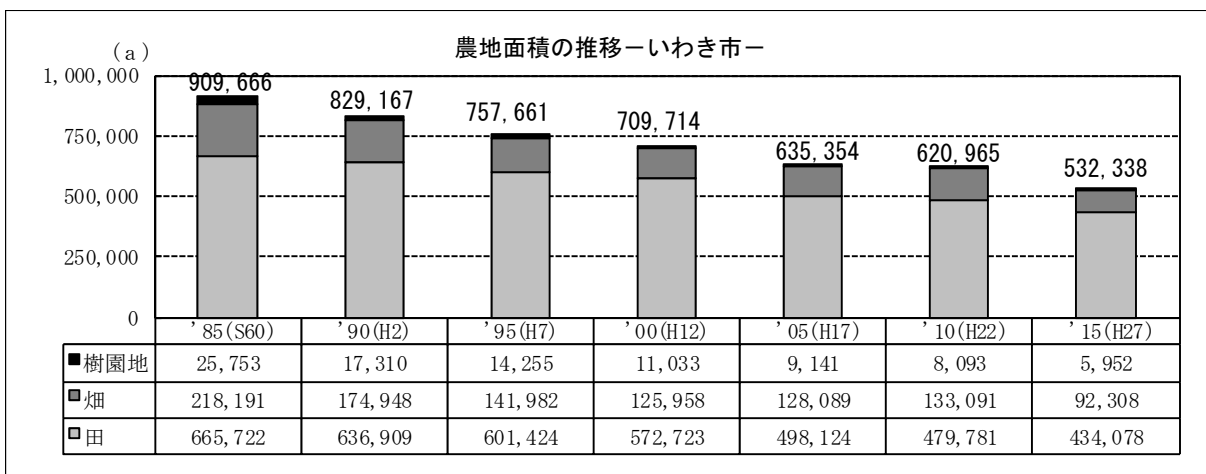
6 農業

農家戸数は、昭和 60 年から平成 27 年にかけて 47.2%減少した。農地面積も昭和 60 年から平成 27 年にかけて 41.5%減少した。田が 34.8%、畑が 57.7%減少している。

(1) 農家数



(2) 農地面積



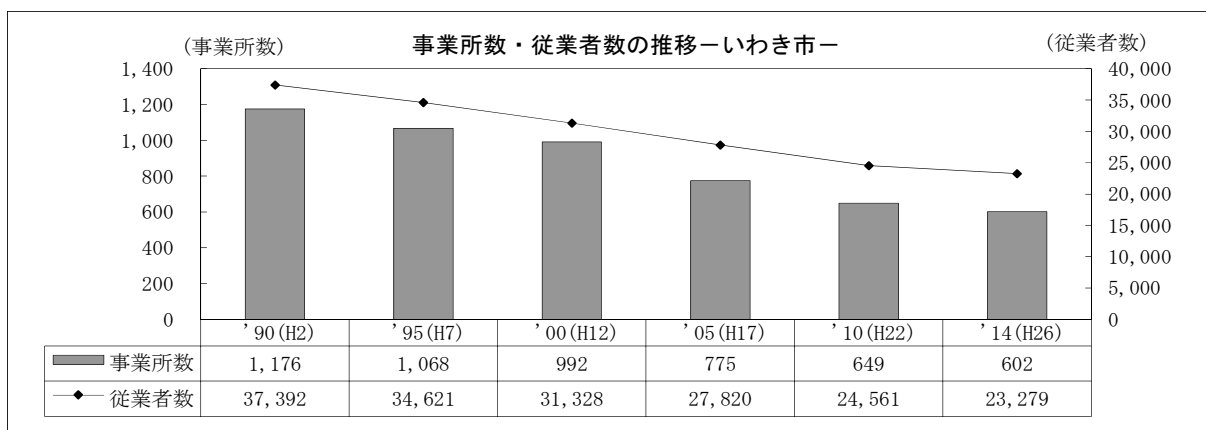
「いわき市の農業」より

7 工業

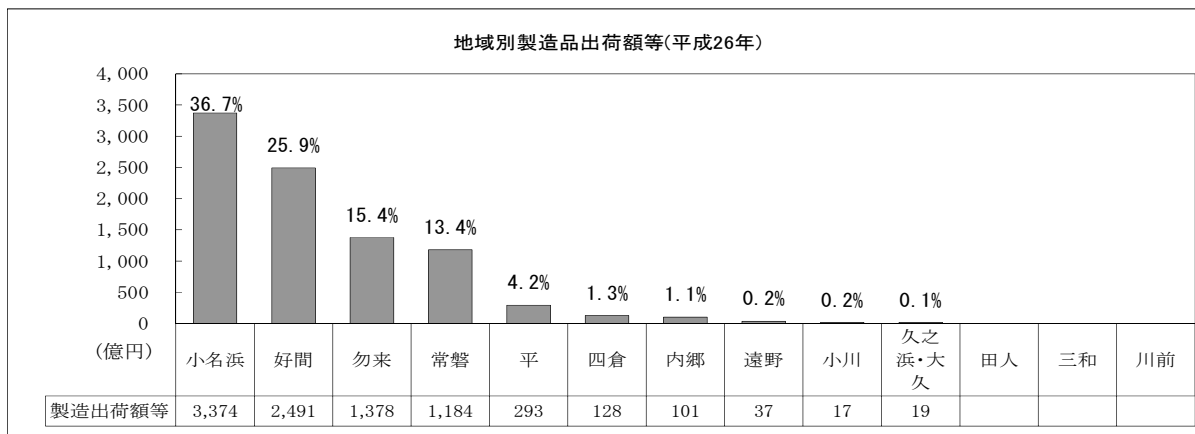
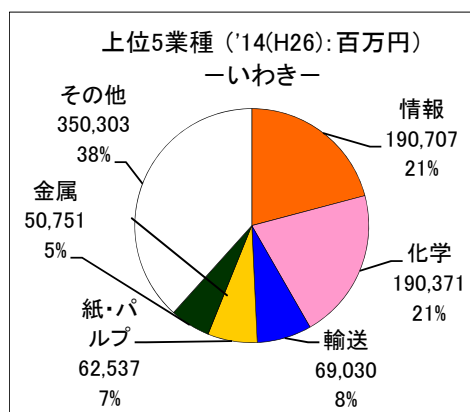
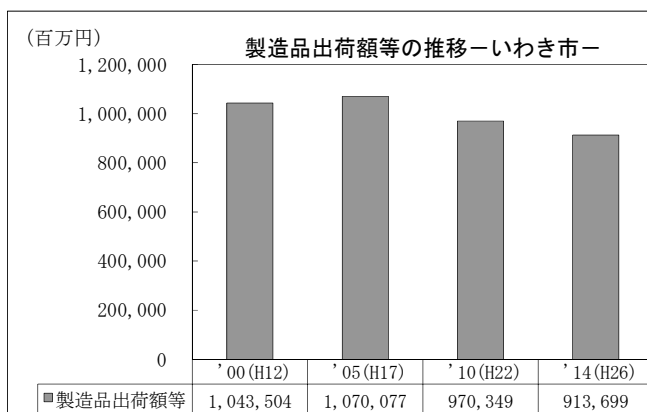
いわき市の製造業は比較的堅調に推移してきた。昭和 60 年以降、事業所数（従業者 4 人以上）は昭和 61 年の 1,280 事業所をピークに減少傾向となっている。従業者数（同）は平成 3 年まではゆるやかながら増加傾向にあったが、以降減少に転じ、平成 24 年にはピーク時より約 1 万 5 千人減少している。

平成 26 年の製造品出荷額等（同）を地域別に見ると、小名浜が 36.7%、好間が 25.9%、勿来が 15.4%、常磐が 13.4%で、この 4 地区でいわき市の 9 割以上を占める。

(1) 事業所数・従業者数（従業者 4 人以上の事業所）



(2) 製造品出荷額等（従業者 4 人以上の事業所）



8 商業

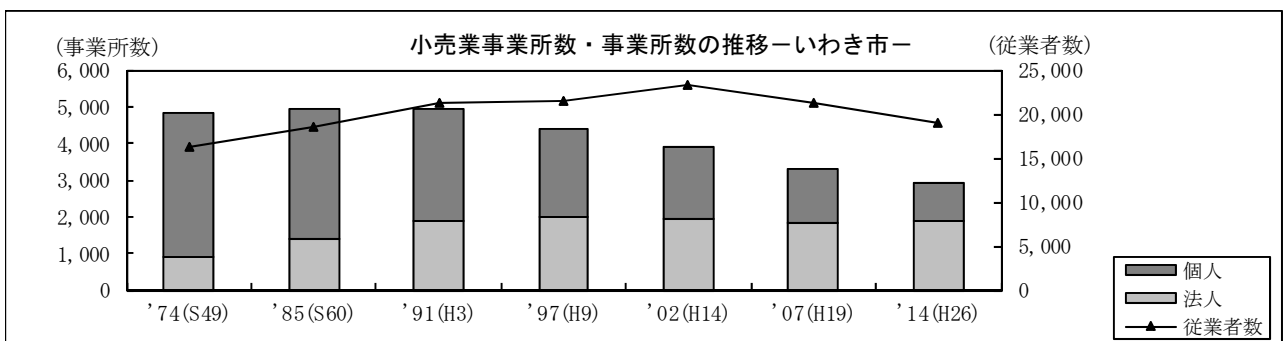
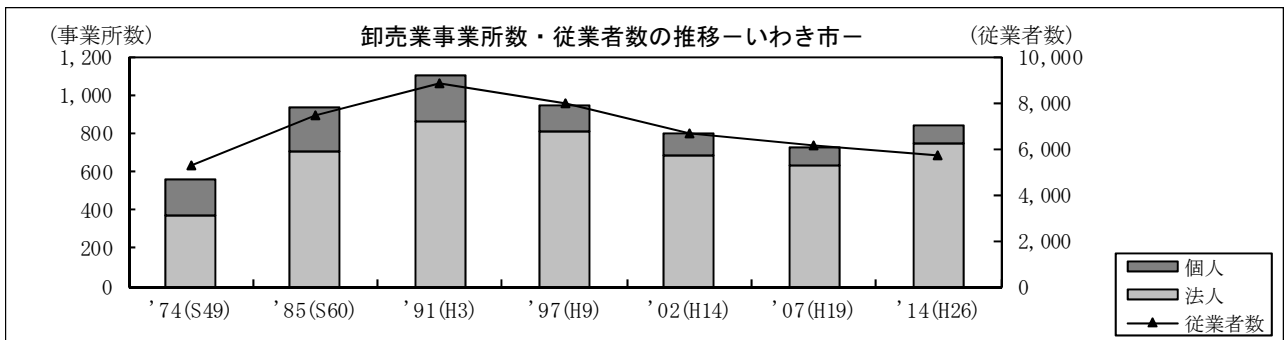
卸売業では、事業所数、従業員数及び年間商品販売額が、平成3年にピークを迎える。

小売業では、事業所数は昭和57年(5,258店)をピークに減少傾向。反面、売場面積は年々増加している。

(※平成26年においては、前回調査と調査設計が大幅変更となったため、比較する際は留意が必要)

		'74(S49)	'85(S60)	'91(H3)	'97(H9)	'02(H14)	'07(H19)	'14(H26)
卸売業計	事業所数	556	936	1,100	946	798	727	836
	法人	370	707	858	808	683	630	746
	個人	186	229	242	138	115	97	90
	従業員数	5,254	7,464	8,795	7,963	6,673	6,133	5,685
小売業計	年間商品販売額(万円)	11,973,190	41,953,298	61,555,154	59,357,178	48,121,033	49,621,470	44,939,303
	事業所数	4,847	4,937	4,926	4,407	3,879	3,327	2,929
	法人	879	1,397	1,873	1,981	1,922	1,803	1,858
	個人	3,968	3,540	3,053	2,426	1,957	1,524	1,071
	従業員数	16,149	18,520	21,201	21,515	23,299	21,220	18,933
	売場面積(m ²)	246,867	277,720	346,801	405,745	429,434	441,093	354,452
	年間商品販売額(万円)	10,856,351	28,812,454	39,058,901	42,801,764	37,843,243	35,296,418	35,319,255

※ '14(H26)の年間商品販売額については、報告があった事業所のみの計である。



地域	卸売業 (百万円)	小売業 (百万円)	事業所数	従業員数
小名浜	157,555	105,635	263,190	263,190
平	106,177	117,040	223,216	223,216
勿来	75,496	45,335	120,831	120,831
内郷	78,590	28,363	106,953	106,953
常磐	10,370	31,126	41,496	41,496
好間	8,446	9,076	17,522	17,522
四倉	4,336	10,769	15,105	15,105
小川	X	X	X	X
遠野	181	2,139	2,320	2,320
三和	X	619	X	X
久之浜・大久	X	X	X	X
田人	X	X	361	361
川前*	-	X	X	X
合計	263,190	223,216	263,190	223,216

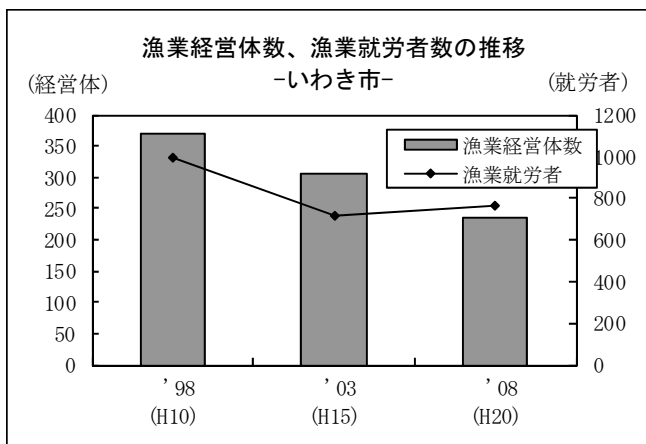
* 川前の卸売業は該当数値なし

9 漁業

漁業・水産養殖業の就業者数は最盛期(昭和40年)の8,264人から減少傾向にあり、平成20年では、761人となっている。漁業経営体数は平成10年から平成20年の10年間に134経営体、同じく漁業就労者数は237人減少している。漁獲高も年々減少しており、平成23年は東日本大震災の影響により大きく落ち込んでいる。

(1) 漁業経営体数、漁業就労者状況

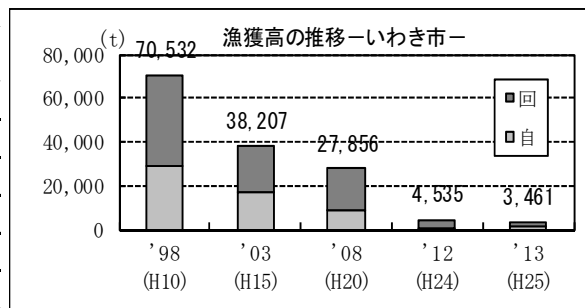
			'98 (H10)	'03 (H15)	'08 (H20)
漁業 経営 体数	個人	専業	124	126	141
		兼業漁業が主	101	93	52
		漁業が従	107	62	23
	会社	34	22	16	
	その他	3	4	3	
漁業 就労者 数	自営のみ	399	322	251	
	自営雇われ	9	24	-	
	雇われのみ	590	374	510	
	沿岸漁業就業者	478	358	236	
	沖合遠洋漁業就業者	520	362	15	
	合計	998	720	761	



「いわき市統計書」より

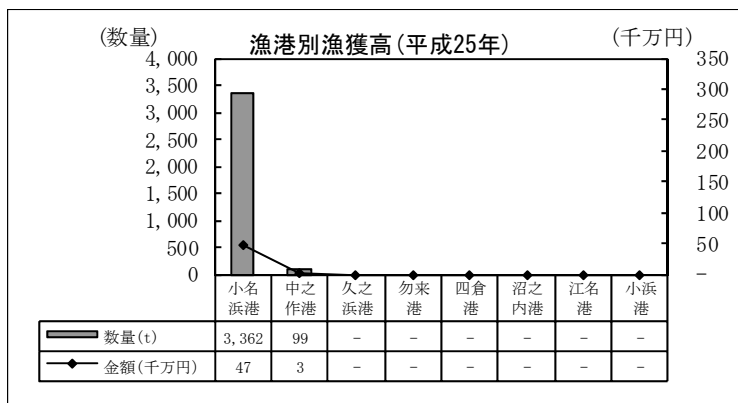
(2) 漁獲高

			'98 (H10)	'03 (H15)	'08 (H20)	'12 (H24)	'13 (H25)
いわき市	数量	自	29,218	17,401	9,055	623	1,001
		回	41,314	20,806	18,801	3,912	2,459
		計	70,532	38,207	27,856	4,535	3,461
	金額	自	2,994	2,420	2,669	97	145
		回	7,274	3,320	3,473	277	349
		計	10,268	5,740	6,142	373	494



数量(t)、金額(百万円)、自:自船、回:回船

「いわき市統計書」より



【魚種別水揚げ高(平成25年次属地)】

- 1位: サンマ (2,039 t)
- 2位: サバ類 (665 t)
- 3位: カサ・ソダ・カサ類 (448 t)
- 4位: イワシ類 (211 t)
- 5位: マグロ類 (88 t)

平成26年版「いわきの水産」より

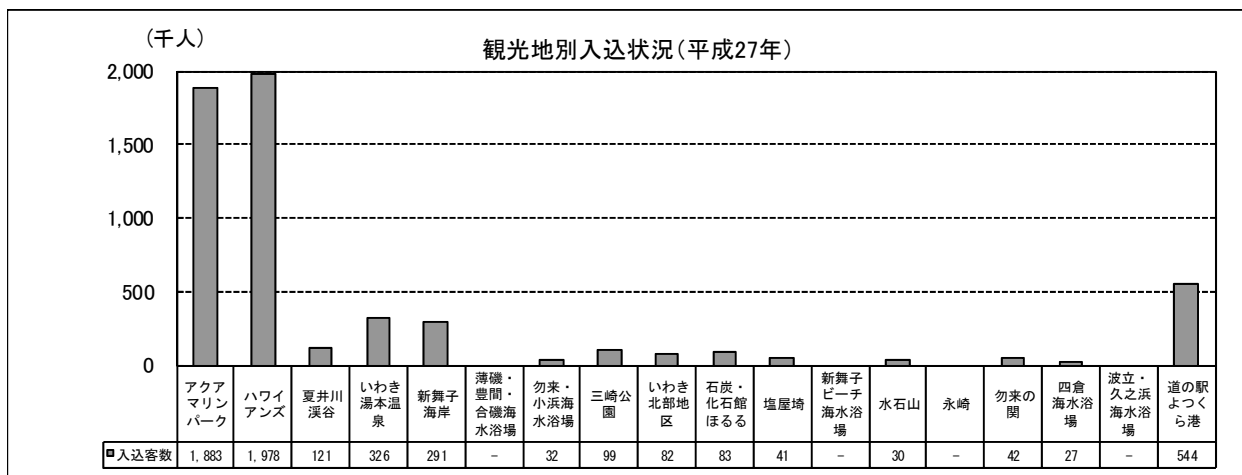
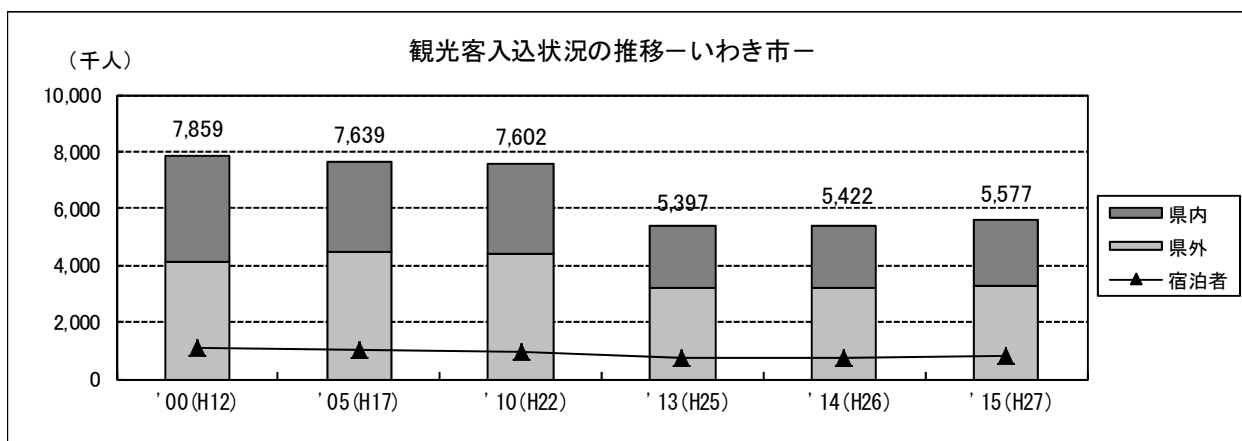
10 観光

いわき市は、阿武隈山系の標高 700～500m のなだらかな山、それを源にする夏井川、鮫川等の本・支流の溪谷美、約 60km におよぶ海岸線など、山、川、海が織り成す豊かで多彩な自然があり、「阿武隈高原中部」「夏井川溪谷」「磐城海岸」「勿来」の 4 つの県立自然公園が指定されている。

このような魅力ある自然の中に、白水阿弥陀堂、勿来関などの史跡や塩屋埼灯台、マリントワー、石炭・化石館「ほるる」などの施設、豊富な湯量を誇る温泉などが点在している。

観光客入込の推移は、平成の初めごろは、年間 600 万人前後を推移していたが、アクアマリンパーク（いわきららミュウ[平成 9 年]、アクアマリンふくしま[平成 11 年]）の集客力もあり、平成 12 年の調査では、初めて 700 万人を超えた。平成 21、22 年は、大型連休を利用したアクアマリンパークへの来客増、大型客船「飛鳥Ⅱ」が小名浜港に寄港したことやそれに付随した物産展などのイベントにより港周辺における交流人口が増加した。平成 23 年は東日本大震災及び東京電力福島第一原子力発電所事故による影響により、観光入込客数は大きく減少した。

観光客入込状況（単位：人）	'00 (H12)	'05 (H17)	'10 (H22)	'13 (H25)	'14 (H26)	'15 (H27)	
いわき市	合計	7,858,812	7,639,286	7,602,460	5,397,007	5,421,789	5,577,195
	県外	4,119,619	4,478,273	4,410,959	3,215,646	3,214,846	3,282,494
	県内	3,739,193	3,161,013	3,191,501	2,181,361	2,206,943	2,294,701
	宿泊者	1,087,063	1,018,789	980,722	765,925	749,661	776,723



「いわき市統計書」より *いわき北部地区は海竜の里センターと福島県いわき海浜自然の家の利用客数

その他

文教施設			
幼稚園(*1)	市立 18(640人) 私立 37(3,741人)うち2ヶ所休園	警察(*6)	警察署 3、分庁舎1 交番 11、駐在所 19、派出所 1
小学校(*1)	市立 68(17,350人)うち1校分校	消防(*7)	消防署 5、分署 1、分遣所 7
中学校(*1)	市立 39(9,353人) 私立 3(226人)	郵便局(*8)	78(うち簡易局 20)
高校(*1)	県立 16(8,205人) 私立 4(996人)	文化財(*9)	国指定 25、県指定 63、市指定 186
高専(*1)	国立 1(1,174人)	病院(*10)	27(病床数4,864)
短大(*1)	私立 1(175人)	診療所(*10)	263(病床数387)
大学(*1)	私立 2(1,744人)	歯科診療所(*10)	166
専修学校(*1)	市立 1(119人) 私立 6(239人)うち1校休校	ホテル(*11)	64(収容人員5,913)
特別支援教育諸学校(*1)	県立 4(350人)	旅館(*11)	171(客室数2,888)
保育所(保育園)(*2)	59 うち2施設閉所中	飲食店(*11)	3,653
こども園(*2)	2	金融機関(*12)	75
公民館(*3)	36	農協本支店(*12)	24
集会所(*4)	420(公有102、地域318)	公営住宅(*13)	156 団地 (11,479戸) [市営 122(8,579戸)、県営 34(2,900戸)] うち災害公営住宅 7団地 311戸
公園(*5)	都市公園 248(472.68ha) その他の公園 248(130.59ha)	大規模小売店(*14)	64(店舗面積 1,000 m ² 超)
		自主防災会(*15)	408 (92,786世帯)
		認可地縁団体(*16)	103団体

(*1) 平成28年5月1日現在 教育委員会教育政策課

(*2) 平成28年4月1日現在 「いわき市の保健福祉・子育て支援」より

(*3) 平成28年5月1日現在 教育委員会教育政策課資料より

(*4) 平成28年4月1日現在 地域振興課等

(*5) 平成28年8月1日現在 公園緑地課

(*6) 各警察署公式ホームページより

(*7) 平成28年度「いわき市の消防」より

(*8) 日本郵政株式会社公式ホームページより

(*9) 平成28年5月現在 文化・スポーツ室文化振興課

(*10) 平成28年8月1日現在 保健所

(*11) 平成28年7月31日現在 保健所

(*12) 平成28年3月1日現在 会計室

(金融機関は銀行、信用金庫、信用組合、労働金庫、漁協)

(*13) 平成28年8月1日現在 住宅営繕課[市営]

平成28年8月1日現在 いわき建設事務所[県営]

(*14) 平成29年1月4日現在 商業労政課

(*15) 平成28年8月1日現在 危機管理課

(*16) 平成28年8月1日現在 地域振興課

○土地利用 (平成28年1月1日)

(km²)

地目		面積	地目		面積
田	一般田	70.811	山林	一般山林	858.021
	宅地介在田等	2.843		介在山林	0.098
畑	一般畑	39.004	牧場		8.191
	宅地介在畑等	3.527	原野		42.512
宅地	住宅用地	小規模住宅用地	雑種地	ゴルフ場用地	8.441
		上記以外のもの		17.257	遊園地等用地
	非住宅用地	26.051		鉄軌道用地	2.383
	非課税地	8.708		その他の雑種地	31.680
小計		77.425	小計		42.505
鉱泉地		0.001	その他		86.378
池沼		0.704	合計		1232.020

「いわき市統計書」より

○道路 (平成28年4月1日)

	道路		橋梁		トンネル	
	路線数	実延長 (m)	橋数	延長 (m)	数	延長 (m)
常磐自動車道	1	44,700	31	6,846	2	1,778
磐越自動車道	1	26,000	17	2,924	2	1,519
国道	5	170,094	163	9,255	19	8,805
県道	41	492,876	425	8,543	17	4,756
市道	8,740	3,485,501	2,079	23,452	7	591
合計	8,788	4,219,171	2,715	51,020	47	17,449

「いわき市統計書」より ※市道、県道及び国道(県管理分)については、平成27年4月1日現在

平地区

33

I 地形・歴史	1 地形等	34
	2 歴史	34

36

II 統計

人口・産業等	1 人口・世帯数	36
	2 町名別人口・世帯数	37
	3 年齢別人口	39
	4 労働力人口	40
	5 産業別人口	40
	6 農業	41
	7 工業	42
	8 商業	43
	9 漁業	44
	10 観光	46

その他	1 幼稚園	47
	2 保育所(保育園)	48
	3 学校	48
	4 公民館・集会所	51
	5 警察・消防	52
	6 福祉施設等	52
	7 土地利用・地価	57
	8 交通	59
	9 地域資源	60

61

I 地形・歴史 Topography & History

1 地形等

阿武隈高地の大滝根山を水源とする延長 67.1km の夏井川が北部から、その支流の新川が南部を西から流れ、平北白土で合流して南東に流れ、太平洋に注いでいる。

地区は、沖積平野と丘陵地により形成されており、市街地と住宅地、農耕地に利用している。夏井川下流の広い沖積地は、耕作地の大半を水田として利用されている。

2 歴史

律令時代(奈良～平安時代)、平下大越の夏井地区には本市の北半分を管轄する磐城郡衙(ぐんが)が置かれ、郡司「磐城臣(いわきのおみ)氏」が統治していた。

延長 5 年(927)の「延喜式神名帳」には、大国魂、佐麻久嶺、子鋤倉の各神社が記されている。

文治 2 年(1186)源頼朝は石清水八幡宮の分霊を奉持した使者を好嶋荘に下向させた。八幡宮の造営は、赤目崎物見岡(平江城跡から八幡小路にかけての台地)に、元久元年(1204)から 4 年がかりで行われた。

鎌倉時代には岩城氏が岩城郡及び好嶋荘の地頭になった。15 世紀の中頃岩城氏は、本拠を長友館(四倉長友)から白土城(平南白土)に移し、文明 15 年(1483)飯野平(大館)城に移るまでの間、本城として磐城地方統一を成し遂げた。関ヶ原の合戦後、岩城氏は所領を没収され、替わって鳥居氏が磐城 4 郡 10 万石として入領、飯野平赤目崎物見ヶ岡に磐城平城を築城し城下町の整備を行った。江戸時代初代鳥居氏に替わって上総国から内藤氏が 7 万石で入領、小川江、愛谷江を開削させ、新田開発を行った。江戸中期井上氏が 10 年間、その後安藤氏が磐城平 5 万石を統治した。安藤氏は、幕府の要職として老中職などを務め、藩校「施政堂」を開設した。

また、寛延元年(1748)から翌 2 年にかけては幕府領・中神谷代官所、寛延 2 年(1749)から幕末まで笠間藩中神谷陣屋が置かれた。

明治元年磐城平城落城、同 4 年の廃藩置県により磐前県が成立し、県庁は平に置かれた。同 9 年には磐前・福島・若松 3 県が統合して福島県が成立し、平に支庁が置かれた。

明治 30 年(1897)に日本鉄道磐城線(現 常磐線)が平まで開通、勿来、常磐、内郷、好間地区の諸炭鉱が活況を呈し、磐城炭砒火力発電所や片倉製糸など各種工場が設立された

平の地名は平泉説・平氏説・飯野平説があるが定説はない。内藤氏の中期(正徳年間頃)以降、磐城平の名称が用いられるようになった。

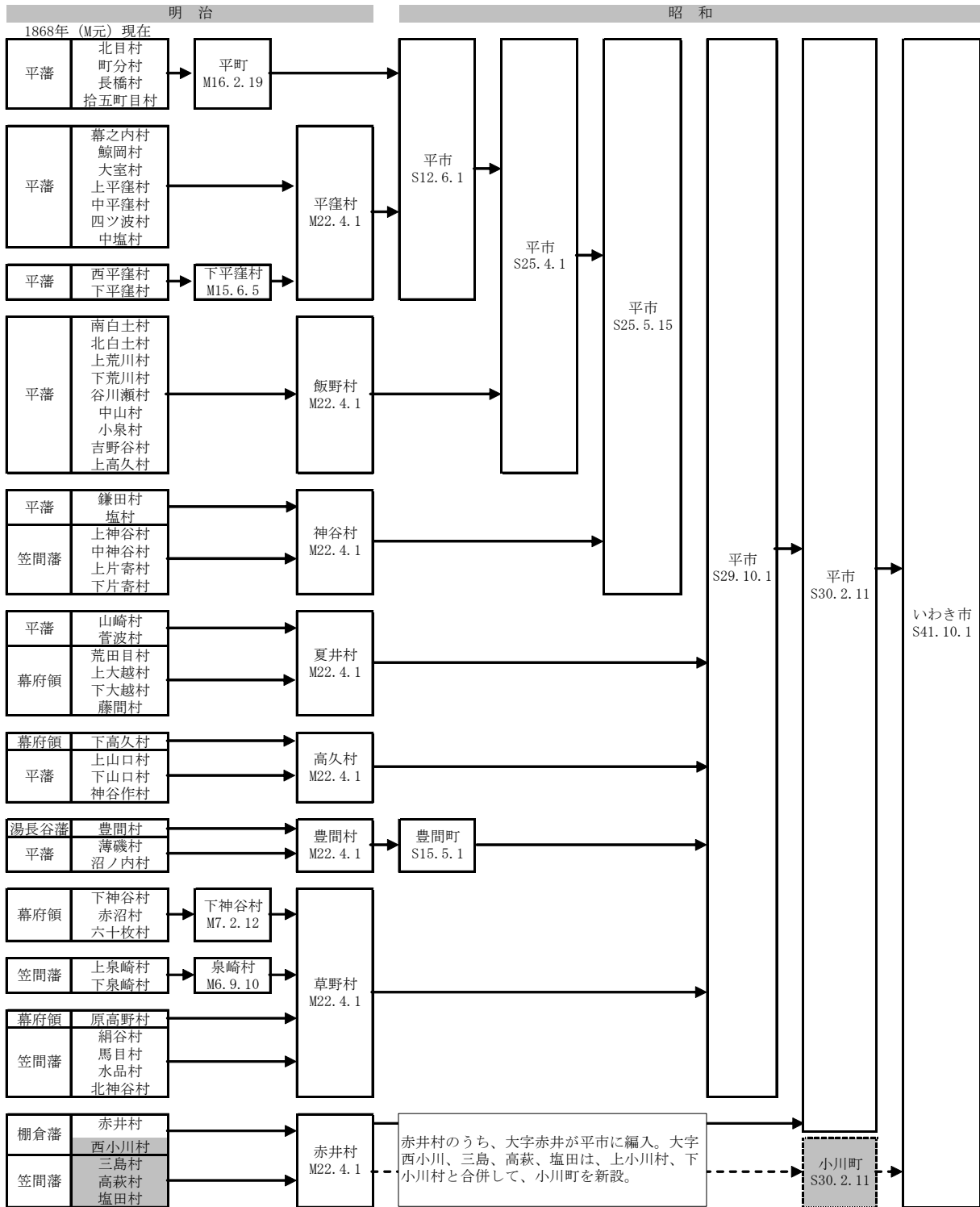
(参考文献:「いわき市史」、「新しいいわきの歴史」)

【昭和 28 年(1953 年)当時の平市民の暮らし】

ラジオ	6,250 台(1.4 世帯に 1 台)	自転車	5,520 台(1.6 世帯に 1 台)
電灯	50,400 灯(1 世帯に 5.5 灯)	自転車ポンプ	9 台(1,152 世帯に 1 台)
ガス受給	1,535 戸(6 世帯に 1 世帯)	バス(ハイヤー)	156 台(285 人に 1 台)
電話	1,724 台(5.4 世帯に 1 台)	トラック	130 台(341 人に 1 台)
※ 昭和 28 年(5 月 1 日現在) 世帯数 9,270 世帯、人口 44,646 人			

「平市勢要覧(昭和 28 年版)」より

※行政区域の変遷

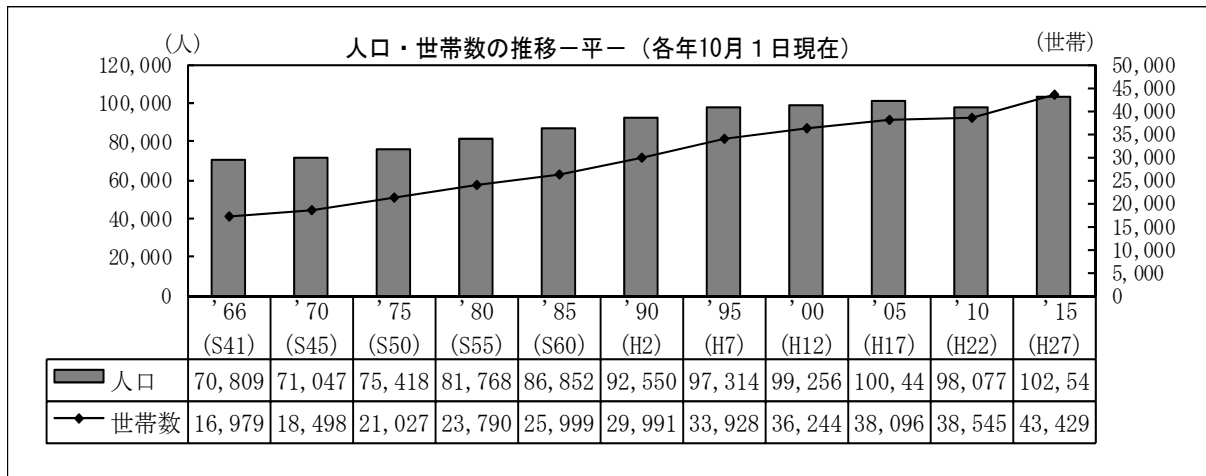


II 統計 Statistics

人口・産業等

<p>人口・世帯：102,549人、43,429世帯 (平成27年10月1日現在)</p> <p>年齢別人口：0～14歳人口 12,336人 (12.0%) 15～64歳人口 61,512人 (60.0%) 65歳以上人口 26,809人 (26.1%) (平成27年国勢調査)</p> <p>産業別人口：第1次産業 1,134人 (2.6%) 第2次産業 10,694人 (24.5%) 第3次産業 31,824人 (72.9%) (平成22年国勢調査)</p>	<p>農業：戸数 1,700、自給的農家数 554、 販売農家数 1,146(専業245戸、兼業901戸) (平成27年2月1日現在)</p> <p>漁業：漁業経営体数42、漁業就労者67人(平成20年) 漁獲高 0 t、0 円(平成25年)</p> <p>工業：従業者数 1,828人、事業所数 93 事業所、 製造品出荷額等 2,929,039 万円(平成26年)</p> <p>商業：卸売業 事業所数 278事業所、従業者数 1,613人、 年間商品販売額 10,617,672 万円 小売業 事業所数919事業所、従業者数 6,235人、 年間商品販売額 11,703,960 万円 (平成26年)</p>
--	---

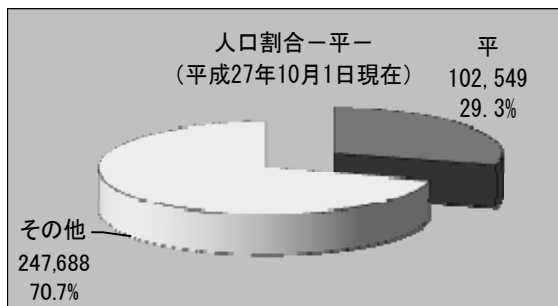
1 人口・世帯数



「いわき市の人口」より

※表中の人口には年齢不詳も含む

【いわき市に占める平地区の人口の割合】



2 町名別人口・世帯数

地区・町名		'95 (H7)	'00 (H12)	'05 (H17)	'10 (H22)	'15 (H27)	伸率'15/'95
平地区計	世帯数	33,928	36,244	38,096	38,545	43,429	0.28
	人口	97,314	99,256	100,443	98,077	102,549	0.05
平	世帯数	8,165	7,824	8,176	8,298	9,394	0.15
	人口	19,686	18,214	18,501	17,800	18,967	▲ 0.04
平上平窪	世帯数	223	231	230	238	242	0.09
	人口	1,073	1,036	1,003	943	888	▲ 0.17
平中平窪	世帯数	748	812	828	810	913	0.22
	人口	2,419	2,439	2,407	2,207	2,309	▲ 0.05
平下平窪	世帯数	1,623	1,869	2,011	1,986	2,208	0.36
	人口	4,726	5,099	5,134	4,941	5,110	0.08
平中塩	世帯数	161	164	171	123	122	▲ 0.24
	人口	515	453	464	318	307	▲ 0.40
平四ツ波	世帯数	101	159	153	157	154	0.52
	人口	315	480	461	463	426	0.35
平幕ノ内	世帯数	158	148	153	144	133	▲ 0.16
	人口	455	397	385	354	334	▲ 0.27
平鯨岡	世帯数	239	230	219	208	199	▲ 0.17
	人口	757	737	618	556	509	▲ 0.33
平大室	世帯数	17	16	16	18	17	0.00
	人口	68	56	51	54	58	▲ 0.15
平北白土	世帯数	1,152	1,218	1,324	1,341	1,650	0.43
	人口	3,318	3,223	3,181	3,036	3,478	0.05
平南白土	世帯数	987	1,053	1,018	1,057	1,129	0.14
	人口	2,491	2,405	2,207	2,164	2,222	▲ 0.11
平谷川瀬	世帯数	665	707	744	757	852	0.28
	人口	1,577	1,547	1,520	1,484	1,629	0.03
平上荒川	世帯数	766	780	764	739	1,067	0.39
	人口	1,996	2,023	2,015	1,980	2,364	0.18
平下荒川	世帯数	1,272	1,295	1,419	1,461	1,613	0.27
	人口	3,294	3,386	3,567	3,641	3,846	0.17
平中山	世帯数	666	681	654	662	739	0.11
	人口	1,871	1,885	1,768	1,683	1,685	▲ 0.10
平小泉	世帯数	28	29	29	26	28	0.00
	人口	122	107	104	90	86	▲ 0.30
平吉野谷	世帯数	22	21	54	65	76	2.45
	人口	49	47	158	186	195	2.98
平上高久	世帯数	83	89	89	85	181	1.18
	人口	326	325	318	286	464	0.42
平中神谷	世帯数	1,235	1,356	1,396	1,371	1,614	0.31
	人口	3,672	3,694	3,701	3,481	3,842	0.05
平塩	世帯数	356	359	369	381	519	0.46
	人口	1,088	992	930	889	1,062	▲ 0.02
平鎌田	世帯数	486	472	463	424	562	0.16
	人口	1,499	1,286	1,193	1,112	1,114	▲ 0.26
平上神谷	世帯数	91	94	94	103	108	0.19
	人口	353	331	304	269	258	▲ 0.27

地区・町名		'95 (H7)	'00 (H12)	'05 (H17)	'10 (H22)	'15 (H27)	伸率'15/'95
平上片寄	世帯数	71	123	115	80	77	0.08
	人口	288	362	339	369	427	0.48
平下片寄	世帯数	60	58	57	58	59	▲ 0.02
	人口	239	235	205	193	174	▲ 0.27
平豊間	世帯数	665	659	651	644	411	▲ 0.38
	人口	2,566	2,457	2,378	2,147	1,183	▲ 0.54
平薄磯	世帯数	245	250	250	259	117	▲ 0.52
	人口	950	894	810	766	263	▲ 0.72
平沼ノ内	世帯数	566	719	719	720	911	0.61
	人口	1,955	2,213	2,224	2,082	2,223	0.14
平下高久	世帯数	428	452	473	460	531	0.24
	人口	1,908	1,878	1,745	1,725	1,695	▲ 0.11
平神谷作	世帯数	78	79	80	88	86	0.10
	人口	315	331	301	284	270	▲ 0.14
平上山口	世帯数	49	48	48	47	46	▲ 0.06
	人口	218	209	189	162	152	▲ 0.30
平下山口	世帯数	38	36	33	34	374	8.84
	人口	161	149	125	122	794	3.93
平山崎	世帯数	149	155	123	87	20	▲ 0.87
	人口	571	503	391	331	51	▲ 0.91
平菅波	世帯数	83	92	90	88	81	▲ 0.02
	人口	375	351	345	327	311	▲ 0.17
平荒田目	世帯数	80	89	97	76	83	0.04
	人口	302	311	305	269	253	▲ 0.16
平上大越	世帯数	58	55	58	63	57	▲ 0.02
	人口	238	229	210	213	198	▲ 0.17
平下大越	世帯数	151	158	154	154	160	0.06
	人口	672	654	606	580	540	▲ 0.20
平藤間	世帯数	83	89	85	94	88	0.06
	人口	621	736	723	697	618	▲ 0.00
平泉崎	世帯数	676	696	713	731	752	0.11
	人口	2,188	2,112	2,136	2,023	1,928	▲ 0.12
平下神谷	世帯数	1,627	1,872	2,021	2,033	2,194	0.35
	人口	5,198	5,428	5,687	5,722	5,769	0.11
平原高野	世帯数	68	71	78	79	83	0.22
	人口	295	263	261	267	260	▲ 0.12
平馬目	世帯数	85	86	89	89	83	▲ 0.02
	人口	309	306	285	279	271	▲ 0.12
平絹谷	世帯数	67	70	68	64	58	▲ 0.13
	人口	297	268	244	239	202	▲ 0.32
平北神谷	世帯数	49	49	50	53	61	0.24
	人口	222	201	191	178	184	▲ 0.17
平水品	世帯数	15	14	14	14	14	▲ 0.07
	人口	76	70	65	59	60	▲ 0.21
平赤井	世帯数	1,591	1,653	1,751	1,762	1,892	0.19
	人口	5,308	5,329	5,343	5,027	5,013	▲ 0.06
自由ヶ丘	世帯数	857	850	819	752	903	0.05
	人口	1,710	1,611	1,526	1,429	1,629	▲ 0.05
郷ヶ丘	世帯数	2,643	2,931	3,198	3,216	3,564	0.35
	人口	5,820	6,085	6,566	6,942	7,668	0.32
明治団地	世帯数	1,213	1,250	1,198	1,224	1,401	0.15
	人口	2,752	2,737	2,605	2,577	2,829	0.03

地区・町名		'95 (H7)	'00 (H12)	'05 (H17)	'10 (H22)	'15 (H27)	伸率'15/'95
平鶴ヶ井	世帯数	12	12	12	12	12	0.00
	人口	70	61	58	53	50	▲ 0.29
中央台	世帯数	2,605	3,570	4,065	4,344	4,988	0.91
	人口	8,795	11,721	12,776	12,856	14,026	0.59
石森	世帯数	372	433	468	476	507	0.36
	人口	1,225	1,326	1,347	1,277	1,393	0.14
平成	世帯数	-	18	145	290	296	1.04
	人口	-	64	467	945	962	1.06

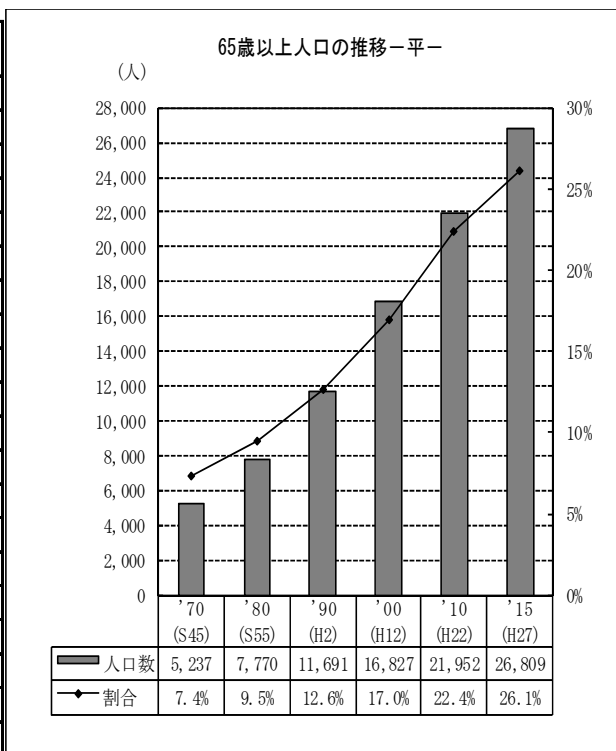
※平成の伸率のみ '15/'00

「いわき市の人口」 「国勢調査報告」より

- 1) 自由ヶ丘は、昭和45年～56年、平上荒川、同下荒川、常磐上矢田町から分離。
- 2) 郷ヶ丘は、昭和49年～平成11年、平吉野谷、同小泉、同中山、常磐上矢田町から分離。
- 3) 明治団地は、昭和49年、平上荒川、同谷川瀬、内郷小島町から分離。
- 4) 平鶴ヶ井は、昭和54年、平神谷作から分離。
- 5) 中央台は、昭和58年以降、平吉野谷、同上高久、同小泉、同下山口、同上山口、鹿島町下矢田、同走熊、同下蔵持、同上蔵持、常磐上矢田町、郷ヶ丘から分離。
- 6) 石森は、平成元年、平四ツ波、同中塩から分離。
- 7) 平成は、平成10年、平上荒川、内郷小島町、同御厩町から分離。

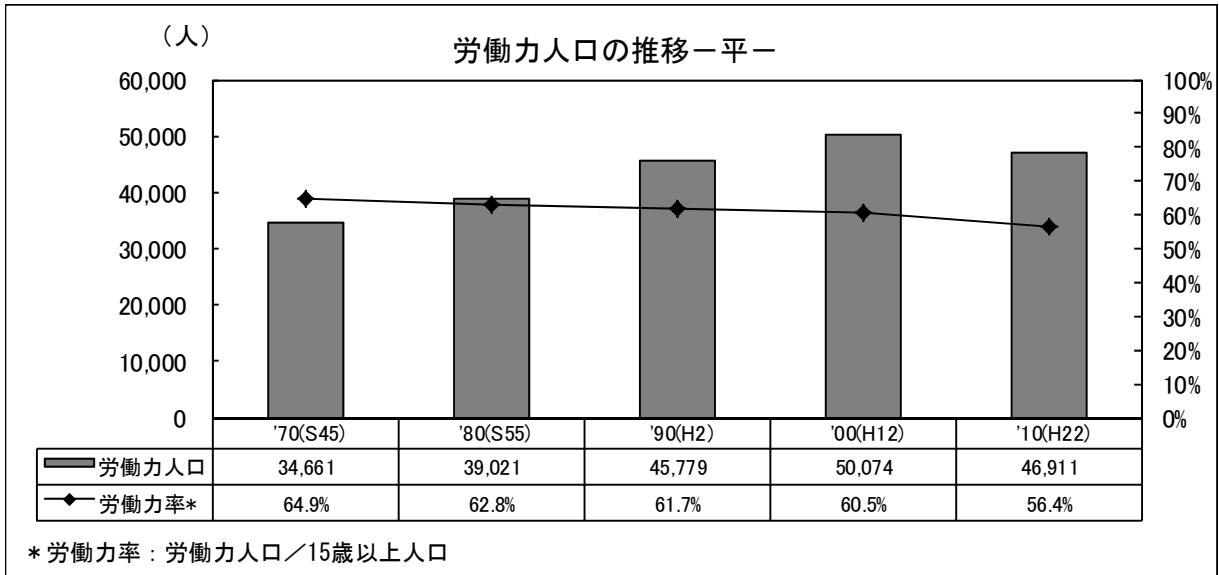
3 年齢別人口

平	'70 (S45)	'80 (S55)	'90 (H2)	'00 (H12)	'10 (H22)	'15 (H27)
総数	71,047	81,768	92,550	99,256	98,077	102,549
0-4	5,511	6,330	5,442	5,209	4,127	3,569
5-9	5,905	7,000	6,047	5,512	4,673	4,076
10-14	6,217	6,257	6,762	5,722	5,168	4,691
15-19	6,929	5,842	7,074	6,146	5,320	5,085
20-24	5,560	4,485	5,832	6,622	4,467	4,251
25-29	5,404	6,420	5,780	7,128	5,104	4,658
30-34	5,297	7,141	6,246	6,408	6,069	5,277
35-39	5,542	6,217	7,216	6,545	7,080	6,339
40-44	5,422	5,733	7,700	6,555	6,268	7,479
45-49	4,441	5,586	6,312	7,323	6,396	6,761
50-54	3,529	5,324	5,674	7,476	6,345	7,069
55-59	3,198	4,342	5,528	6,123	7,003	7,034
60-64	2,854	3,323	5,182	5,617	7,241	7,559
65-69	2,178	2,810	4,124	5,274	5,922	7,568
70-74	1,472	2,354	2,947	4,591	5,100	5,891
75-79	941	1,526	2,265	3,370	4,434	5,006
80-84	428	732	1,531	1,991	3,452	4,182
85歳以上	218	348	824	1,601	3,044	4,162
不詳			64	43	864	1,892



各年国勢調査より

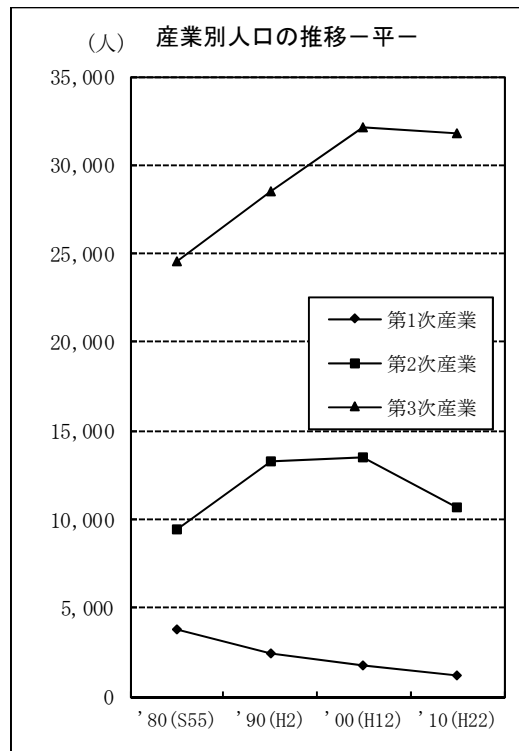
4 労働力人口



「いわき市統計書」より

5 産業別人口

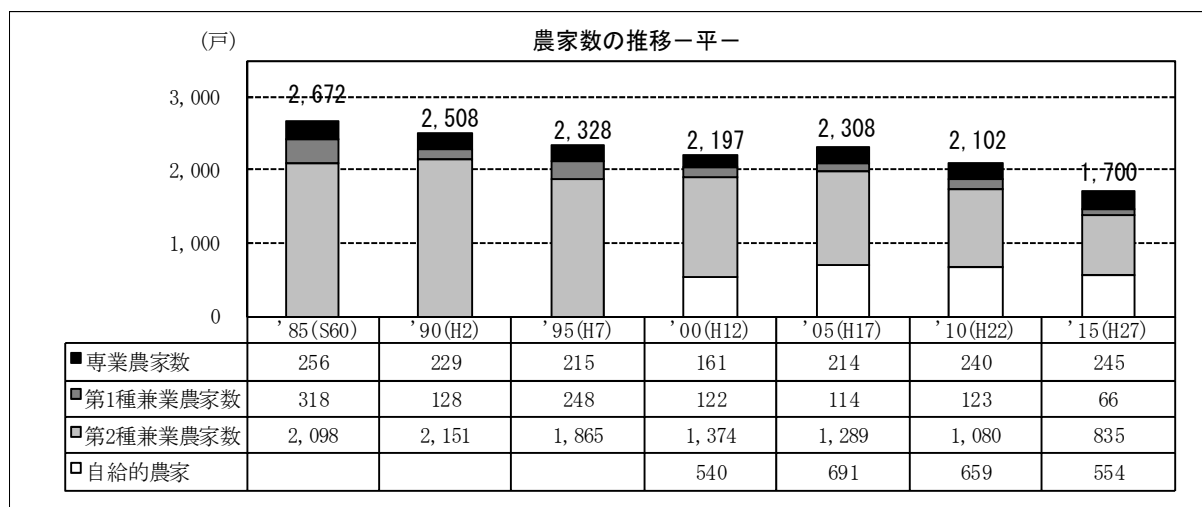
平 (単位：人)	'80(S55)	'90(H2)	'00(H12)	'10(H22)
第1次産業	3,835	2,430	1,745	1,134
第2次産業	9,437	13,320	13,526	10,694
第3次産業	24,549	28,456	32,110	31,824
農業・林業	3,170	2,059	1,578	1,041
漁業	665	371	167	93
鉱業・採石業・砂利採取業	204	46	43	27
建設業	3,570	3,875	4,708	3,576
製造業	5,663	9,399	8,775	7,091
電気、ガス、熱供給、水道業	761	517	569	581
情報通信業	700
運輸業・郵便業	2,065
卸売業・小売業	9,404	10,945	11,243	7,266
金融業・保険業	1,033	1,540	1,461	1,048
不動産業・物品賃貸業	217	383	443	674
学術研究、専門・技術サービス業	1,330
宿泊業・飲食サービス業	2,643
生活関連サービス業・娯楽業	1,924
教育・学習支援業	2,669
医療・福祉	5,414
複合サービス事業	299
サービス業 (他に分類されないもの)	8,997	11,031	14,220	2,433
公務 (他に分類されるものを除く)	1,229	1,157	1,490	1,224
分類不能の産業	-	55	96	1,554
計	37,821	44,261	47,477	43,652



「いわき市統計書」、平成 22 年度国勢調査より

6 農業

(1) 農家数



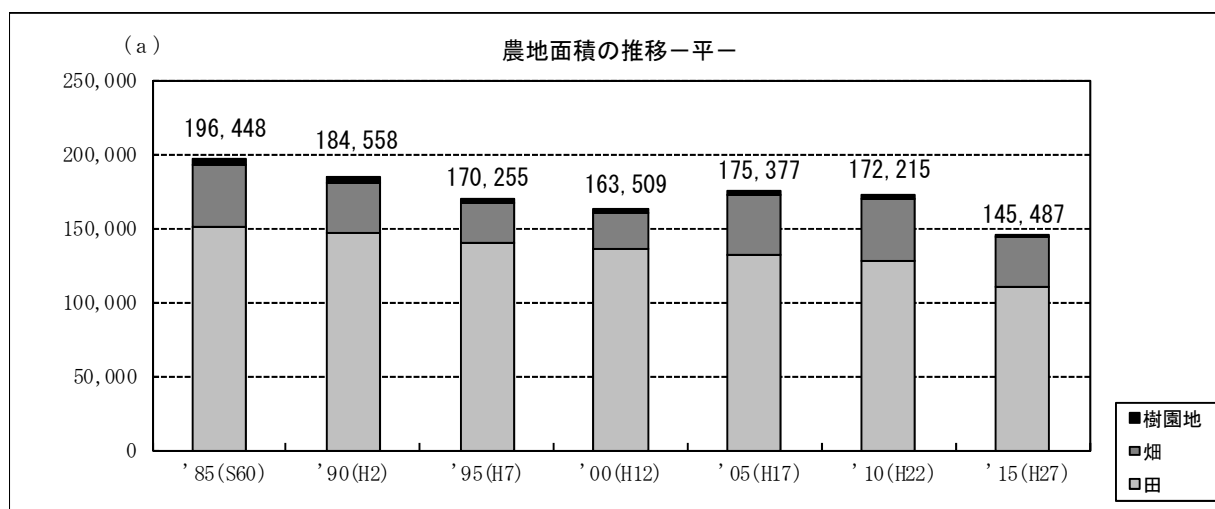
「いわき市の農業」より

(2) 農地面積

平		'85(S60)	'90(H2)	'95(H7)	'00(H12)	'05(H17)	'10(H22)	'15(H27)
田	農家数(戸)(経営体)	2,574	2,421	2,267	2,133	1,605	1,430	1,136
	面積(a)	151,027	146,124	139,299	135,204	131,809	127,894	110,390
	うち作付けしなかった面積(a)	12,667	15,720	7,578	…	9,530	11,551	5,173
畑	農家数(戸)(経営体)	2,241	2,057	1,831	1,711	1,275	1,162	768
	面積(a)	41,401	34,569	27,690	25,492	40,297	41,574	33,039
	うち作付けしなかった面積(a)	7,115	6,428	7,234	…	5,656	10,485	4,993
樹園地	農家数(戸)(経営体)	170	144	139	115	123	98	73
	面積(a)	4,020	3,865	3,266	2,813	3,271	2,747	2,058
合計	農家数(戸)(経営体)	2,672	2,508	2,328	2,197	2,308	2,102	1,159
	面積(a)	196,448	184,558	170,255	163,509	175,377	172,215	145,487

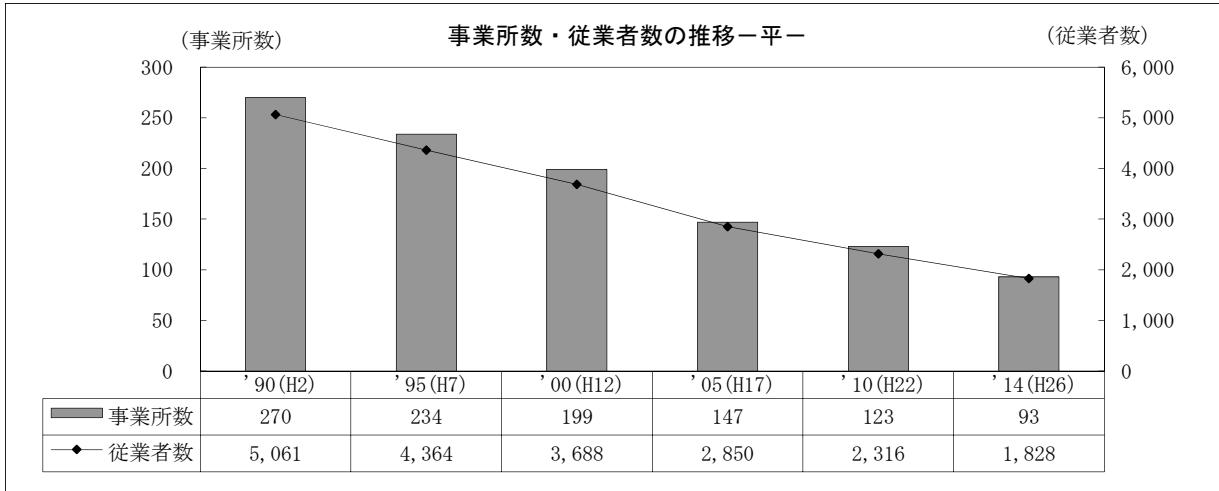
*平成17年～27年は農業経営体数

「いわき市の農業」、「いわき市統計書」より



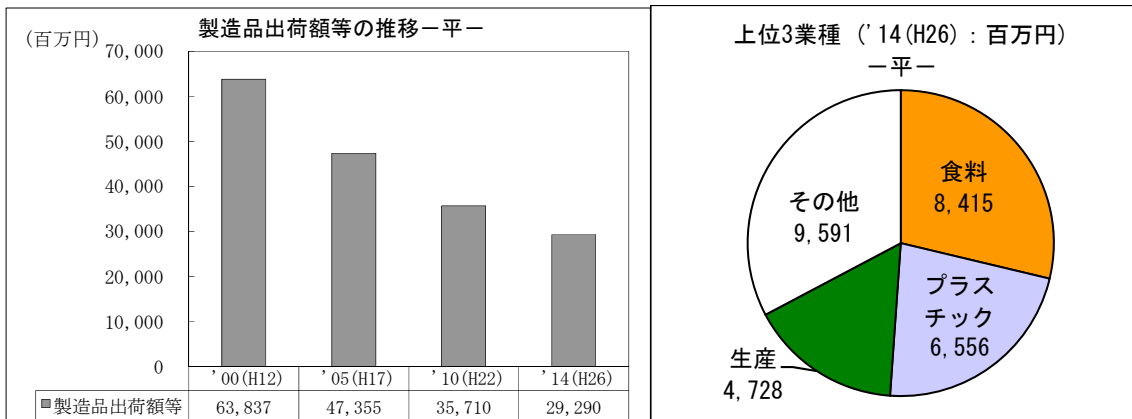
7 工業

(1) 事業所数・従業者数



「いわき市統計書」より

(2) 製造品出荷額等

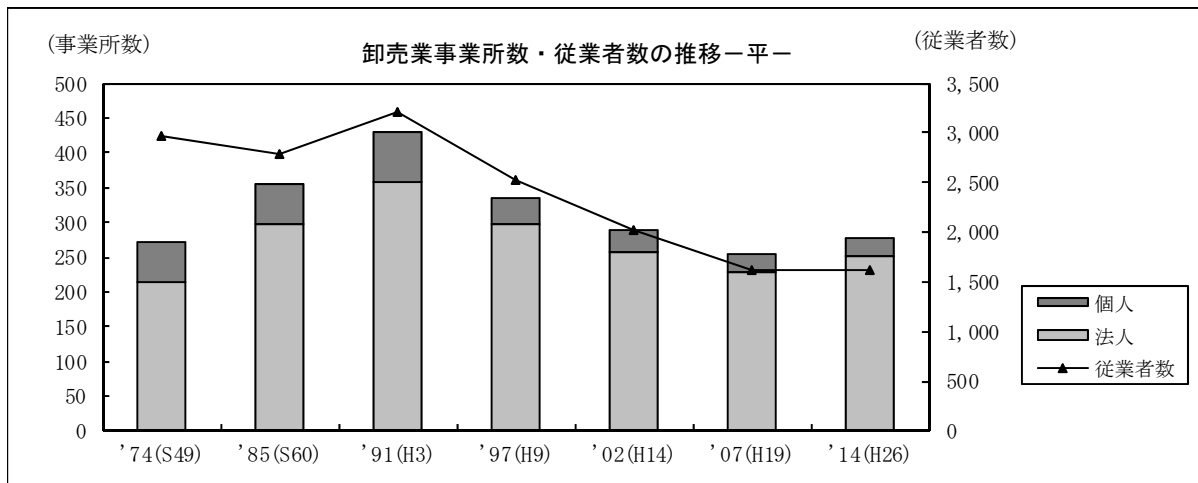


「いわき市統計書」より

8 商業

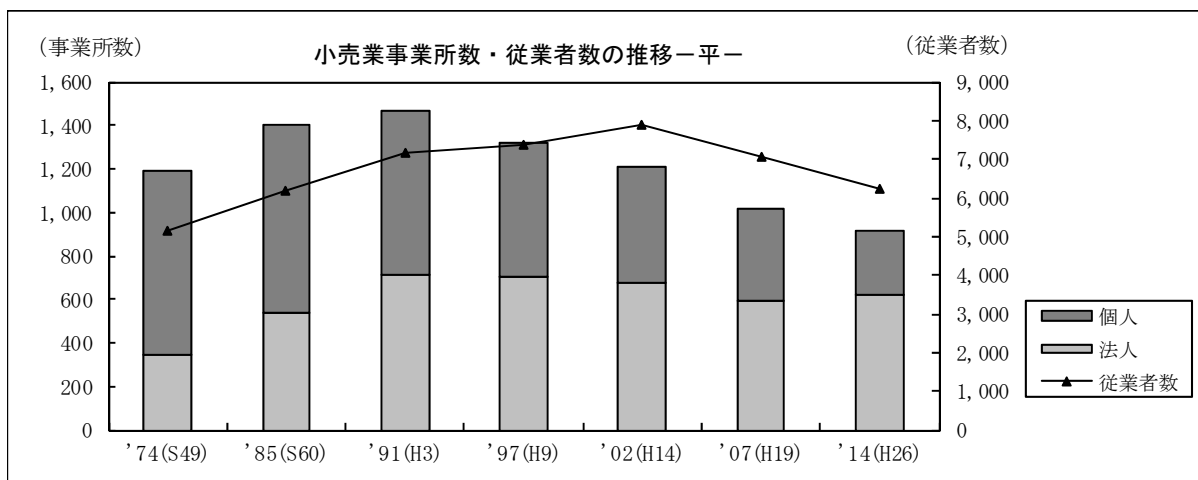
(1) 卸売業

	'74(S49)	'85(S60)	'91(H3)	'97(H9)	'02(H14)	'07(H19)	'14(H26)
事業所数	273	354	431	336	289	253	278
法人	215	298	359	297	258	228	251
個人	58	56	72	39	31	25	27
従業者数	2,974	2,784	3,220	2,523	2,016	1,628	1,613
年間商品販売額(万円)	7,203,890	14,081,768	20,792,040	19,580,365	14,559,633	14,702,508	10,617,672



(2) 小売業

	'74(S49)	'85(S60)	'91(H3)	'97(H9)	'02(H14)	'07(H19)	'14(H26)
事業所数	1,191	1,399	1,470	1,315	1,208	1,018	919
法人	349	536	712	703	672	597	619
個人	842	863	758	612	536	421	300
従業者数	5,172	6,193	7,139	7,372	7,893	7,038	6,235
売場面積(m ²)	92,907	99,763	121,220	152,803	148,953	153,007	124,332
年間商品販売額(万円)	4,119,439	10,668,373	13,748,010	15,107,278	12,789,819	11,248,352	11,703,960



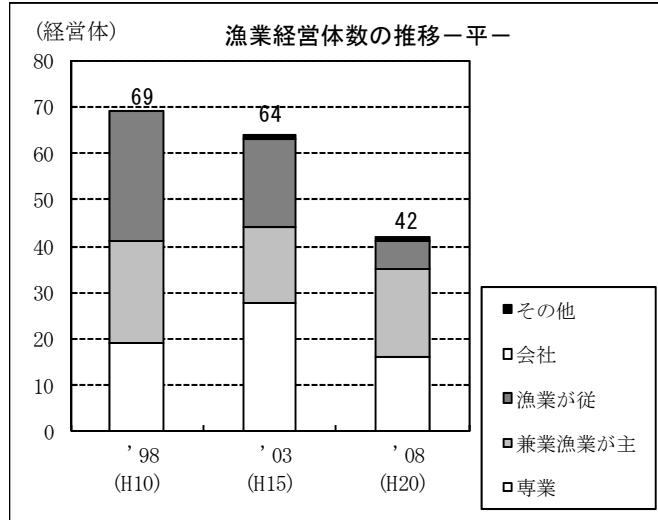
「いわき市統計書」、「いわき市の商業」より

9 漁業

(1) 漁業経営体数

漁港		'98 (H10)	'03 (H15)	'08 (H20)	
豊間	個人	専業	5	21	7
		兼業漁業が主	21	9	14
		漁業が従	25	17	5
	会社	-	-	-	
	その他	-	-	-	
沼ノ内	個人	専業	14	7	9
		兼業漁業が主	1	7	5
		漁業が従	3	2	1
	会社	-	-	-	
	その他	-	1	1	
合計	個人	専業	19	28	16
		兼業漁業が主	22	16	19
		漁業が従	28	19	6
	会社	-	-	-	
	その他	-	1	1	

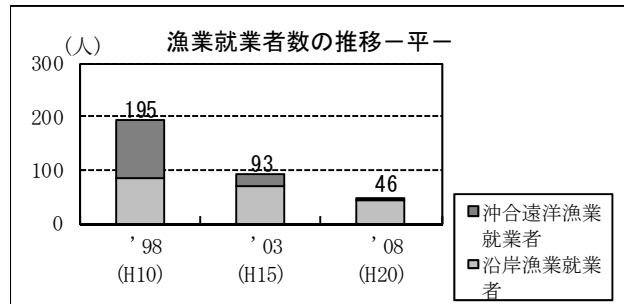
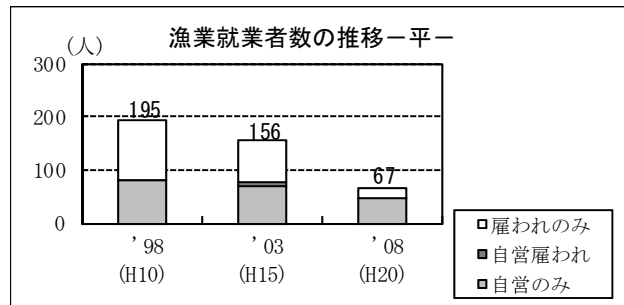
「いわき市統計書」より



(2) 漁業就労者状況

漁港		'98 (H10)	'03 (H15)	'08 (H20)
豊間	自営のみ	54	50	30
	自営雇われ	-	1	-
	雇われのみ	91	70	5
	沿岸漁業就業者	60	51	30
	沖合遠洋漁業就業者	85	7	-
沼ノ内	自営のみ	28	18	16
	自営雇われ	-	7	-
	雇われのみ	22	10	16
	沿岸漁業就業者	23	20	13
	沖合遠洋漁業就業者	27	15	3
合計	自営のみ	82	68	46
	自営雇われ	-	8	-
	雇われのみ	113	80	21
	沿岸漁業就業者	83	71	43
	沖合遠洋漁業就業者	112	22	3
	合計	195	93	46

「いわき市統計書」より



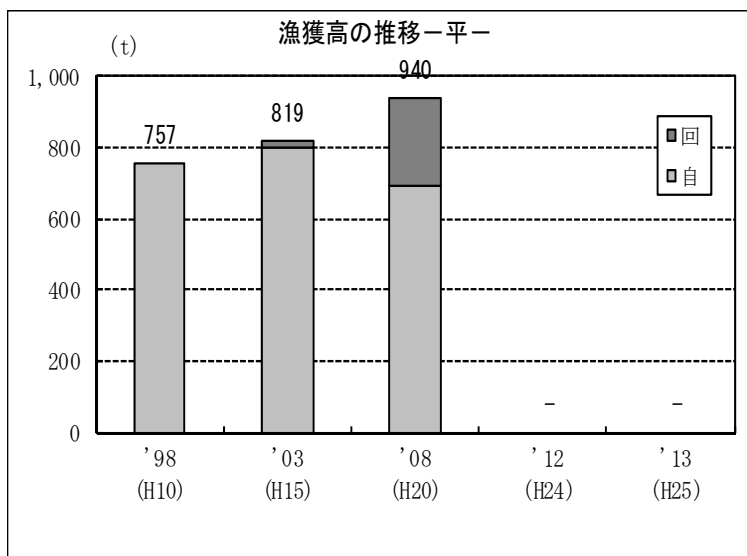
(3) 漁獲高

漁港			'98 (H10)	'03 (H15)	'08 (H20)	'12 (H24)	'13 (H25)
豊間港	数量	自	25				
		回	-				
		計	25				
	金額	自	106				
		回	-				
		計	106				
沼之内港	数量	自	732	798	690	-	-
		回	-	21	250	-	-
		計	732	819	940	-	-
	金額	自	200	296	348	-	-
		回	-	12	112	-	-
		計	200	308	460	-	-
合計	数量	自	757	798	690	-	-
		回	-	21	250	-	-
		計	757	819	940	-	-
	金額	自	306	296	348	-	-
		回	-	12	112	-	-
		計	306	308	460	-	-

【魚種別水揚高(平成23年次属地)】

- 豊間漁港沼之内地区水揚高
 1位：タコ類 (32 t)
 2位：カレイ類 (17 t)
 3位：イカ類 (10 t)
 平成24年版「いわきの水産」より

数量(t)、金額(百万円)、自:自船、回:回船

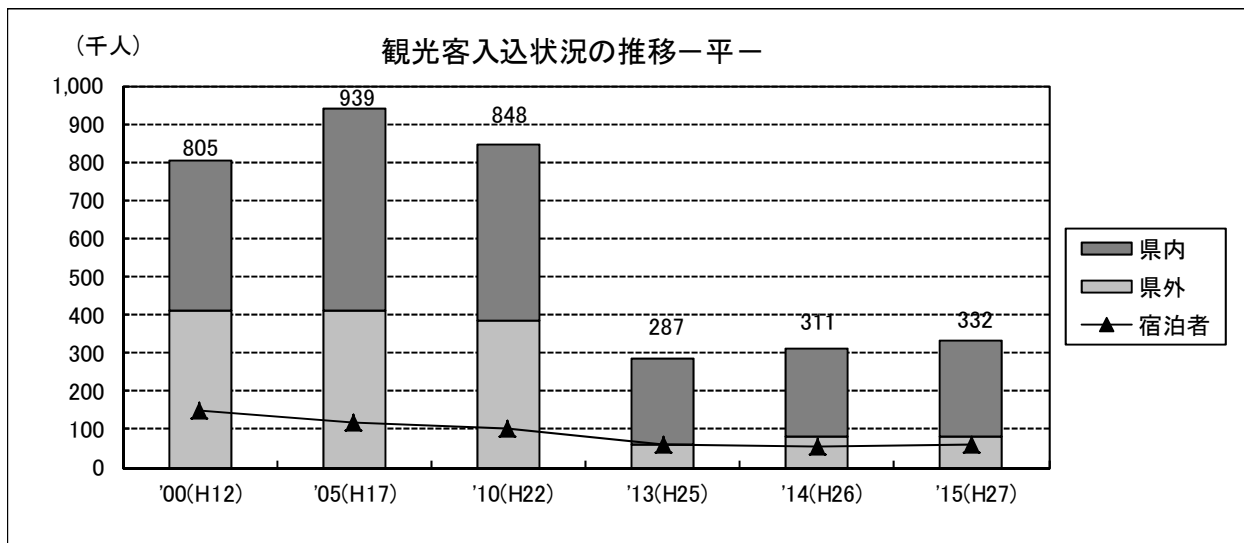


「いわき市統計書」より

10 観光

観光客入込状況 (単位：人)		'00(H12)	'05(H17)	'10(H22)	'13(H25)	'14(H26)	'15(H27)
新舞子海岸	県外	57,543	67,342	59,530	48,684	44,784	49,271
	県内	148,027	298,399	259,038	200,428	195,480	241,487
	宿泊者	83,158	76,594	66,558	57,934	47,960	51,350
水石山	県外	23,353	15,884	10,326	6,684	5,769	5,930
	県内	93,412	63,535	41,302	26,735	23,075	23,720
	宿泊者	-	-	-	-	-	-
薄磯・豊間・合磯海水浴場	県外	159,025	179,863	197,561	-	-	-
	県内	97,467	110,239	121,085	-	-	-
	宿泊者	-	-	-	-	-	-
塩屋埼	県外	113,195	106,518	73,332	4,000	32,208	31,733
	県内	26,748	29,782	20,124	796	9,685	9,380
	宿泊者	68,366	42,349	34,238	4,796	5,045	6,462
新舞子ビーチ海水浴場	県外	55,786	43,758	42,429	-	-	-
	県内	30,038	23,562	22,846	-	-	-
	宿泊者	-	-	-	-	-	-
計	県外	408,902	413,365	383,178	59,368	82,761	81,004
	県内	395,692	525,517	464,395	227,959	228,240	250,867
	宿泊者	151,524	118,943	100,796	62,730	53,005	57,812

* 平成8年より、「薄磯・豊間・合磯海水浴場」の宿泊数は「塩屋埼」で集計



「いわき市統計書」より

その他

平

文教施設			
幼稚園(*1)	市立 1(63人) 私立 14(1,282人)うち2ヶ所休園	警察(*6)	交番 4、駐在所 5
小学校(*1)	市立 16(5,272人)うち1校分校	消防(*7)	消防署 1、分遣所 1
中学校(*1)	市立 9(3,049人) 私立 2(54人)	郵便局(*8)	16(うち簡易局 2)
高校(*1)	県立 5(3,889人) 私立 2(462人)	文化財(*9)	国指定 11、県指定 20、市指定 89
高専(*1)	国立 1(1,174人)	病院(*10)	7(病床数1,231)
短大(*1)	私立 1(175人)	診療所(*10)	102(病床数132)
大学(*1)	私立 2(1,744人)	歯科診療所(*10)	61
専修学校(*1)	私立 5(151人)うち1校休校	ホテル(*11)	22(収容人員2,781)
特別支援教育諸学校(*1)	県立 3(332人)	旅館(*11)	18(客室数295)
保育所(保育園)(*2)	13(うち1ヶ所閉所中)	飲食店(*11)	1,492
公民館(*3)	10	金融機関(*12)	26
集会所(*4)	101(公有18、地域83)	農協本支店(*12)	6
公園(*5)	都市公園 94(181.15ha) その他の公園 55(90.07ha)	公営住宅(*13)	40 団地(3,532戸) [市営 32(2,843戸)、県営 8(689戸)]
		大規模小売店(*14)	21(店舗面積 1,000 m ² 超)
		自主防災会(*15)	105(32,608世帯)
		認可地縁団体(*16)	24団体

(*1) 平成28年5月1日現在 教育委員会教育政策課

(*2) 平成28年4月1日現在 「いわき市の保健福祉・子育て支援」より

(*3) 平成28年5月1日現在 教育委員会教育政策課資料より

(*4) 平成28年4月1日現在 地域振興課等

(*5) 平成28年8月1日現在 公園緑地課

(*6) 各警察署公式ホームページより

(*7) 平成28年度「いわき市の消防」より

(*8) 日本郵政株式会社公式ホームページより

(*9) 平成28年5月現在 文化・スポーツ室文化振興課

(*10) 平成28年8月1日現在 保健所

(*11) 平成28年7月31日現在 保健所

(*12) 平成28年3月1日現在 会計室

(金融機関は銀行、信用金庫、信用組合、労働金庫、漁協)

(*13) 平成28年8月1日現在 住宅営繕課[市営]

平成28年8月1日現在 いわき建設事務所[県営]

(*14) 平成29年1月4日現在 商業労政課

(*15) 平成28年8月1日現在 危機管理課

(*16) 平成28年8月1日現在 地域振興課

1 幼稚園

学校名	所在地	学級数	園児数	教員数
市立すずかけ幼稚園	平字五色町28-3	3	63	8
私立平みどり幼稚園(休園中)	平下平窪字八木内11-1	0	0	1
私立清風幼稚園	平谷川瀬字仲山町25	3	33	10
私立平幼稚園	明治団地80-7	3	49	13
私立平第一幼稚園	平山崎字熊の宮39	10	158	17
私立九品寺附属幼稚園	平字九品寺町3-2	6	158	14
私立九品寺附属平窪幼稚園	平中平窪字杉内27-2	3	46	7
私立いわき幼稚園	平下荒川字川前12-1	7	188	11
私立あかい幼稚園	平赤井字田中5	6	138	14
私立はな幼稚園	平中神谷字北出口18	4	59	8
私立神谷幼稚園	平中神谷字南鳥沼26	6	113	13
私立草野幼稚園(休園中)	平泉崎字辻道54	0	0	1
私立いわき短大附属幼稚園	平鎌田字石名坂6	6	134	12
私立郷ヶ丘幼稚園	郷ヶ丘三丁目18-3	7	119	14
私立ありす幼稚園	中央台鹿島一丁目50-1	5	87	9
計		15	69	1,345

平成28年5月1日現在 教育委員会教育政策課資料より

2 保育所（保育園）

施設の種類	施設名	所在地	定員
保育所（保育園）	白土保育所	平字愛谷町一丁目4-1	200
	あさひ保育園	平中神谷字北鳥沼34	60
	豊間保育園（閉所中）	平豊間字八幡町78-1	100
	高久保育園	平下高久字清水1-4	50
	夏井保育所	平荒田目字高原44	50
	たかつき保育園	平字六人町26-30	60
	むつみ保育所	平字東町14-1	90
	かべや保育園	平中神谷字寺前28	120
	螢保育園	平山崎字熊ノ宮42-1	140
	来迎保育園	平下神谷字宿38	140
	はと保育園	平赤井字田中43	150
	中央台保育園	中央台飯野一丁目25-1	280
	梅香保育園	平字梅香町3-8	130
計	13		1570

平成28年4月1日現在 「平成28年度 いわき市の保健福祉・子育て支援」より

3 学校

(1) 小学校

学校名	所在地	学級数	児童数	教職員数
市立平第一小学校	平字揚土5	18	440	26
市立平第二小学校	平字梅香町7-1	17	400	26
市立平第三小学校	平字作町三丁目4-2	20	508	29
市立平第四小学校	平下平窪字諸荷65	16	399	22
市立平第五小学校	平下荒川字川前58	25	645	36
市立平第六小学校	平中神谷字石脇22	14	272	20
市立郷ヶ丘小学校	郷ヶ丘三丁目50-18	21	535	29
市立中央台北小学校	中央台飯野三丁目2-1	14	362	21
市立中央台南小学校	中央台鹿島二丁目1-1	11	216	16
市立中央台東小学校	中央台高久二丁目24	17	427	24
市立豊間小学校	平薄磯字南作23	7	73	13
市立高久小学校	平下高久字原極64	8	169	13
市立夏井小学校	平上大越字塚越1	6	104	11
市立草野小学校	平下神谷字宿25	18	450	26
市立草野小学校絹谷分校	平絹谷字四反田24	2	20	2
市立赤井小学校	平赤井字田町49	11	252	16
計	16	225	5,272	330

(2) 中学校

学校名	所在地	学級数	生徒数	教職員数
市立平第一中学校	平字揚土1	20	583	36
市立平第二中学校	平鎌田字味噌能2	14	336	28
市立平第三中学校	平谷川瀬字吉野作56	21	589	40
市立中央台北中学校	中央台飯野五丁目2-1	19	502	32
市立中央台南中学校	中央台鹿島二丁目42-1	16	432	28
市立豊間中学校 (間借り先: 豊間小学校)	平薄磯字南街63 (平薄磯字南作23)	3	68	11
市立藤間中学校	平藤間字千ヶ久保76	5	116	13
市立草野中学校	平下神谷字宿25	10	249	21
市立赤井中学校	平赤井字大門13	6	174	16
私立東日本国際大学附属昌平中学校	平上片寄字上ノ内152	3	35	8
私立磐城緑蔭中学校	平南白土字勝負田11	3	19	17
計	11	120	3,103	250

(3) 高等学校

学校名	所在地	学科	生徒数	教職員数
県立磐城高等学校	平字高月7	普通	954	77
県立磐城桜が丘高等学校	平字桜町5	普通	880	70
県立平工業高等学校	平下荒川字中荊1-3	工業	791	94
県立平商業高等学校	平中塩字一水口37-1	商業	631	68
県立いわき光洋高等学校	中央台高久四丁目1	文理	633	56
私立東日本国際大学附属昌平高等学校	平上片寄字上ノ内152	普通	403	85
私立磐城緑蔭高等学校	平南白土字勝負田11	普通	59	34
計	7		4,351	484

(4) 高専・短大・大学等

・高等専門学校

高等専門学校名	所在地	学科	学生数	教員数
独立行政法人 国立高等専門学校機構 福島工業高等専門学校	平上荒川字長尾30	機械工学科	207	80
		電気工学科	201	
		物質工学科	205	
		建設環境工学科	206	
		ビジネスコミュニケーション学科	209	
		専攻科	73	
		産業技術システム工学専攻	58	
		ビジネスコミュニケーション学専攻	15	
計	1		1,174	80

・短期大学

短期大学名	所在地	学科	学生数	教員数
学校法人昌平聳いわき短期大学	平鎌田字寿金沢37	幼児教育科	163	38
		幼児教育科専攻	12	
計	1		175	38

・大学

大学名	所在地	学部	学生数	教員数
いわき明星大学	中央台飯野五丁目5-1	大学院	15	159
		科学技術学部	110	
		人文学部	266	
		薬学部	407	
		教養学部	196	
学校法人昌平養東日本国際大学	平鎌田字寿金沢37	福祉環境学部	146	79
		経済情報学部	432	
		留学生別科	172	
計	2		1,744	238

・専修学校

専修学校名	所在地	生徒数	教員数	
磐城高等芸術商科総合学園	平下神谷字立田帯5	13	5	
いわき文化服飾専門学校	平字二町目8	15	3	
いわき和裁専修学校(休校中)	平字東町15-5	0	0	
iwakiへアメイクアカデミー	平谷川瀬字明治町96-1	51	5	
松村看護専門学校	平字小太郎町1-8	72	11	
計		5	151	24

・特別支援教育諸学校

特別支援教育諸学校	所在地	児童生徒数	教員数	
県立豊学校平分校	平馬目字馬目崎61	13	15	
県立平養護学校	平上平窪字羽黒40-45	100	138	
県立いわき養護学校	平上神谷字石ノ町13-1	219	146	
県立いわき養護学校 くぼた校	勿来町窪田町通二丁目1	18	15	
計		4	350	314

平成 28 年 5 月 1 日現在 教育委員会教育政策課資料より

4 公民館・集会所

(1) 公民館

公民館名	所在地	公民館名	所在地
中央公民館	平字堂根町1-4	豊間公民館	平豊間字洞120
高久公民館	平下高久字水門100	夏井公民館	平荒田目字高原16
草野公民館	平泉崎字向原28	赤井公民館	平赤井字田町24-5
飯野公民館	平下荒川字中剃47-1	中央台公民館	中央台飯野四丁目5-1
平窪公民館	平中平窪細田町1-1	神谷公民館	平中神谷字籠田78-1

(2) 集会所

公有財産

集会所名	所在地	摘要	集会所名	所在地	摘要
平窪集会所	平下平窪字粥餅川原4	住宅	平赤井比良集会所	平赤井字比良二丁目19	住宅
平下久田集会所	平中塩字下久田19-2	住宅	中央台第一団地集会所	中央台飯野二丁目1-1	住宅
平北白土穂積集会所	平北白土字穂積4番地	住宅	中央台第二団地集会所	中央台鹿島三丁目1-13	住宅
平北白土宮田集会所	平北白土字宮田4番地	住宅	平第18区集会所	平字下川原38-1	地域
平作町集会所	平字作町二丁目2-1	住宅	豊間南集会所	平豊間字兎渡路291の9	地域
平下荒川集会所	平下荒川字五理内49	住宅	中神谷集会所	平中神谷字細田40	建設
平中神谷集会所	平中神谷字後原50	住宅	四ツ波集会所	平四ツ波字糠塚134	建設
平鎌田石名坂集会所	平鎌田字石名坂97	住宅	鯨岡集会所	平鯨岡字河端23-1	建設
平泉崎集会所	平泉崎字花輪20-2	住宅	八幡小路集会所	平字八幡小路43-6	建設

住宅:市住宅営繕課所管

地域:市地域振興課所管

建設:県いわき建設事務所所管

地域財産

集会所名	所在地	集会所名	所在地
平第1区區民会館	平字新町30	郷ヶ丘三丁目自治会館	郷ヶ丘三丁目18番地の2
第10区大神宮集会所	平字新川町10	久世原団地集会所	平下荒川字剃町32-48
平第12区公民館	平字鍛冶町19	豊間公民館	平豊間字大作170-176
平第14区公民館	平字久保町11-4	沼之内公民館	平沼之内字新街35
平第15区公民館	平字胡摩沢132	上山口集会所	平上山口字浜ノ作33-3
平第16区公民館	平字梅香町10-1	下山口集落センター	平下山口字熊ノ下21
平第17区公民館	平字九品寺町8-10	健登師記念会館(神谷作公民館)	平神谷作字古屋敷50-1
平六丁目集会所	平六丁目3-3	鶴ヶ井集落センター	平鶴ヶ井字高神2番地
搔樋小路区民会館	平字搔樋小路18-8	川和久集会所	平下高久字川和久55-4
城山公民館	平字旧城跡4-2	原多目的集会所	平下高久字原56
八幡小路会館	平字八幡小路32	馬場集会所	平下高久字馬場122
平第26区集会所	平字月見町32	中三ヶ所集会所	平下高久字古川前ノ内82
北目町公民館	平字北目町108	根岸集落センター	平下高久字大平5-5
上平窪多目的集会所	平上平窪字酢釜88-2	八幡部落集会所	平下高久字下原179-4
真似井集会所	平上平窪字真似井7	山崎公民館	平山崎字矢ノ目9
下平窪公民館	平下平窪3丁目15-3	菅波集会所	平菅波字宮前31-1
石森自治会館	石森二丁目9-13	荒田目構造改善センター 利用組合	平荒田目字高原4-1
四ツ波公民館	平四ツ波字稗田74	上大越構造改善センター	平上大越字岸前5-6
大室集会所	平大室字白土29	下大越構造改善センター	平下大越字仲の町68
36区集会所	平正月町2-11	藤間農業構造改善センター	平藤間字松原105
北白土公民館	平北白土字中島6-1	泉崎集会所	平泉崎字岸前103
愛谷町パークセンター	平愛谷町四丁目7番地の1	下神谷公民館	平下神谷字宿54
南白土公民館	平南白土字広町38	赤沼構造改善センター	平下神谷字赤沼9
平谷川瀬公民館	平谷川瀬字堂ノ入79	郷ヶ丘一丁目集会所	郷ヶ丘一丁目18番地2
上荒川公民館	平上荒川字桜町112-3	中央台鹿島パークセンター	中央台鹿島一丁目55-1
下荒川区民会館	平下荒川字剃町1番2の内		

集会所名	所在地	集会所名	所在地
六十枚公民館	平下神谷字土井63-2	郷ヶ丘会館	郷ヶ丘二丁目7-15
中山公民館	平中山字宮下42-1	原高野公民館	平原高野字伊勢前15
飯野小泉公民館	平小泉字東4	馬目公民館	平馬目字宮下9
吉野谷公民館	平吉野谷字石畑56番地	絹谷集会所	平絹谷字一町田34
上高久集会所	平上高久字竹ノ後18-3	水品多目的集会所	平水品字根岸7-2
神谷集会所	平中神谷字細田40	北神谷公民館	平北神谷字戸ノ内40
塩公民館	平塩字中島10-10	赤井大倉地区自治会集会所	平赤井字大倉12
鎌田公民館	平鎌田字大町18-3	大平公民館	平赤井字大平680
上神谷集会所	平上神谷字中1-2, 1-3, 2-2	諏訪原公民館	平赤井字諏訪原57-2
上片寄公民館	平上片寄字一町田91-2・3	赤井5区集会所	平赤井字六の町19-6
下片寄公民館	平下片寄字南町89-1・90-1	赤井6区集会所	平赤井字浅口9-1
第52区六人町公民館	平字六人町11-1	赤井7区集会所	平赤井字不動堂7-2
五大字幕ノ内集会所	平幕ノ内字手倉31	諸荷下組公民館	平赤井字諸荷180
鯨岡公民館	平鯨岡字田中山14	第8区公民館赤井岳下集会所	平赤井字常住182-9
明治団地公民館	明治団地83-300	中央台飯野一区会館	中央台飯野一丁目18-12
自由ヶ丘公民館	自由ヶ丘56-2	いいのふれあい館	中央台飯野三丁目25-2

5 警察・消防

	警察・消防署名	所在地		警察・消防署名	所在地
交	いわき中央警察署 五色町交番	平字五色町36-2	駐	いわき中央警察署 草野駐在所	平泉崎字砂田59
交	〃十五町目交番	平字十五町目17	駐	〃豊間駐在所	平薄磯字南作262-2
交	〃駅前交番	平字白銀町8	駐	〃赤井駐在所	平赤井字比良三丁目124
交	〃中央台交番	中央台飯野四丁目1-10		鉄道警察隊いわき分駐隊	平田町1
駐	〃平窪駐在所	平下平窪三丁目1-6	消	平消防署(市消防本部)	平字正内町22
駐	〃高久駐在所	平下高久字定田112	消	平消防署中央台分遣所	中央台飯野四丁目9-1

交:交番、駐:駐在所、消:消防署

6 福祉施設等

施設の種別	施設名	所在地	定員
養護老人ホーム	徳風園	平下高久字中谷地58-1	100
特別養護老人ホーム (介護老人福祉施設)	幸寿苑	平上平窪字原田13-1	80
	ひまわり荘	平上片寄字上ノ内193	55
	はなまる共和国	平上荒川字林作207-5	80
	望洋荘	平豊間字合磯39	80
	亀齡荘	平山崎字熊ノ宮30	80
地域密着型 特別養護老人ホーム	ひなた	明治団地12-19	29
	はなまるファミリア	平上荒川字林作203-1	29
老人保健施設 (介護老人保健施設)	シーサイドパインビレッジ	平藤間字川前63-5	96
軽費老人ホーム (ケアハウス)	ケアハウス恕宥荘	平山崎字熊ノ宮38	20
	日之出荘	平上片寄字上ノ内193	80
介護付有料老人ホーム	いわきふるさとの楽園	平下荒川字大作130-2	140
	メープルハイムいわき	平上荒川字安草28	138
	シルバーレジデンス孔輪閣	平上片寄字上ノ内175-1	178
	介護付有料老人ホーム月のうさぎ	郷ヶ丘二丁目17-26	9
	幸福の家桜の里	平谷川瀬字根木作62	60
	ほほえみの街いわき	平旧城跡36-10	40

施設の種類	施設名	所在地	定員
有料老人ホーム	御城山ヴィラ桜木	平旧城跡8-イ	14
	介護の森さくまち	平字作町一丁目4-3	9
	住宅型有料老人ホームきづな	平南白土字八ッ坂74	32
	有料老人ホームみじょう	平下神谷字御城116-1	22
	有料老人ホームかべや	平下神谷字出口17-1	21
	愛心会キャンパス	平下神谷後原47-1	17
	ホワイトベアマンション	平下平窪中島町5-8	17
	和（やわらぎ）の里	平中神谷字大年19-2	8
	愛心会有料老人ホーム キャンパス2	平中神谷字北鳥沼43-1	20
	赤井ファミリーリビング	平赤井字深田28	6
	有料老人ホームいわき	平字南町48-1	20
	有料老人ホーム月のうさぎ	郷ヶ丘二丁目17-22	6
	郷ヶ丘シルバーホーム	郷ヶ丘二丁目46-1	18
	短期入所生活介護 (ショートステイ(単独型))	医和生会ショートステイ	平谷川瀬字三十九町27-1
シルバーレジデンス孔輪閣		平上片寄字上ノ内175-1	7
くらしの郷ミドル&ショートステイ		中央台鹿島三丁目1-7	40
認知症対応型共同生活介護 (グループホーム)	ほっとファミリーぞうの目2	平下神谷字後原47-1	9
	グループホームまつの実	平字愛谷町四丁目2-3	18
	仁愛グループホーム	平中平窪字扇田28	18
	愛の家グループホームいわき平窪	平中平窪字横枕10-1	18
	グループホーム 郷ヶ丘シルバーハウス	郷ヶ丘二丁目33-5	18
	グループホーム我が家	平字橋下1	18
	グループホーム悠	平赤井字一の町62-1	9
	愛の家グループホーム下荒川	平下荒川字諏訪下44-1	18
地域密着型 特定施設入居者生活介護	介護の森 きたしらど	平北白土字ネキ内49-1, 50-1	18
	介護付有料老人ホーム月のうさぎ	郷ヶ丘二丁目17-26	9
老人福祉センター	平老人福祉センター	平谷川瀬字三十九町17-1	50
障害者支援施設 (施設入所支援)	野の花ホーム	平上平窪字羽黒40-51	50
	カナン村	平上平窪字羽黒40	40
	はまなす荘	平中平窪字二堂田2	50
	はまぎく荘	平下平窪字熊ヶ平6	40
障害福祉サービス (療養介護)	独立行政法人国立病院機構 いわき病院	平豊間字兎渡路291	80
	福島整肢療護園	平上平窪字古館1-2	60
障害福祉サービス (短期入所)	はまぎく荘	平下平窪字熊ヶ平6	4
	指定短期入所事業所はまゆう	平下平窪字熊ヶ平6	2
	カナン村	平上平窪字羽黒40	2
	野の花ホーム	平上平窪字羽黒40-51	6
	福島整肢療護園 (旧肢体)	平上平窪字古館1-2	空床
	福島整肢療護園 (旧重心)	平上平窪字古館1-2	空床
	はまなす荘	平中平窪字二堂田2	4
	独立行政法人国立病院機構 いわき病院	平豊間字兎渡路291	空床
エデンの家	平上平窪字古館1-22	3	
障害福祉サービス (就労継続支援A型)	福祉サービス事業所 つばさ	平字新川町36-1	20
	アイエスエフネットライフいわき 平事業所	平字大町7-1 平セントラルビルディング3階	10

施設の種類	施設名	所在地	定員
障害福祉サービス (就労継続支援B型)	けやき共同作業所	平字北目町39-10	30
	工房 けやき	平字北目町131-2	20
	あとりえ北山	平字作町一丁目4-3	18
	杜のどーなつ	平字大工町11-9	10
	フルクテン	平字菱川町5-8	20
	就労継続支援B型事業所 ワークハウスいわき	平下神谷字内宿64-1	24
	ミント	平字倉前105-13	14
	就労支援センターかぜ	平字胡摩沢28-6	10
	就労支援センター未来工房	平南白土二丁目1-5	20
	アイエスエフネットライフ いわき事業所	平字大町7-1 平セントラルビルディング3階	10
障害福祉サービス (就労移行支援一般型)	指定就労移行支援事業所つばさ	平字杉平6-2	18
	フルクテン	平字菱川町5-8	10
	アイエスエフネットライフ いわき事業所	平字大町7-1 平セントラルビルディング3階	20
障害福祉サービス (自立訓練 生活訓練型)	ふれんず北山	平字作町一丁目4-3	6
障がい者支援施設 (宿泊型自立訓練)	指定障害福祉サービス事業所 はまゆう	平下平窪字熊ヶ平6	20
障害福祉サービス (生活介護)	光の家	平上平窪字羽黒40-51	25
	野の花ホーム	平上平窪字羽黒40-51	54
	カナン村	平上平窪字羽黒40	40
	はまなす荘	平中平窪字二堂田2	40
	はまぎく荘	平下平窪字熊ヶ平6	40
	福祉サービス事業所ポポロ	平下平窪二丁目1-5	25
	アライブ	中央台高久二丁目26-3	10
	なないろくれよんデイルーム	平上荒川字長尾74-8 アドレスいわき中央ビル108号	20
	ピースフルかべや	平上神谷字神谷分20	20
	チャレンジド	平塩字中島5-5	14
	エデンの家	平上平窪字羽黒40	10
	しろやぎ3	平馬目字馬目崎52	10
グループホーム	きぼうの家梅香	平字梅香町5-7	4
	きぼうの家北目	平字北目町143-7	5
	きぼうの家上平窪	平上平窪字南町3-9	4
	きぼうの家中平窪	平中平窪二丁目1-10	4
	きぼうの家下平窪	平下平窪字味噌農10-6 エクセルハイツKYW2・KYW3	7
	グループホーム五色町①	平字五色町90-1	2
	グループホームネキ内①	平北白土字ネキ内20 12号室	3
	グループホームネキ内②	平北白土字ネキ内20 11号室	3
	グループホームネキ内③	平北白土字ネキ内19 8号室	2
	グループホーム穂積①	平北白土字穂積35-3 6号室	2
	グループホーム穂積②	平北白土字穂積35-3 3号室	3
	グループホーム穂積③	平北白土字穂積35-2 2号室	2
	グループホーム梅香町①	平字梅香町2-17 南西号室	2
	グループホーム梅香町②	平字梅香町2-17 南東号室	3
	グループホーム四軒町①	平字四軒町6-8 南東号室	2
	グループホーム四軒町②	平字四軒町6-8 南西号室	2

施設の種類	施設名	所在地	定員
グループホーム	キルデン谷川瀬	平谷川瀬明治町20-1 メゾン・ド・クレール105・106	4
	キルデン明治団地	明治団地25-4	5
	ゆるーりハウス大館	平字大館31-8 榎矢吹燃料本社ビル201・202・203・205	8
	下平ホーム	平下平窪一丁目1-8	4
	下平Ⅱホーム	平下平窪二丁目4-6 パークハイツ201	4
	中平ホーム	平下平窪字諸荷前15-2	4
	中平Ⅱホーム	平中平窪字新町5-4 ジュネスドミール103・203	4
	神谷ホーム	平中神谷字細田57-2	5
	中神谷ホーム	平中神谷字北鳥沼9-1 シルバークリークⅡ101・102・I202	6
	寺内ホーム	平下平窪字寺内242-2 Point 242 B-101・102	4
	中島ホーム	平下平窪字中島3-8 リバーサイド中島 A-1・A-4・A-8・B-1・B-2・B-4	4
	高砂ホーム	平中平窪字西高砂5-5 コーポたかさごB-201・B-202	4
	上平ホーム	平上平窪字川原子41-2	5
	紺屋町ホーム	平字紺屋町54 扇マンション6F	6
	赤井ホーム	平赤井字大根内78-5	5
	赤井Ⅱホーム	平赤井字中道98-1 シガハイツ×Ⅰ 103・203	4
	愛谷町ホーム	平字愛谷町三丁目1-12	5
	鎌田ホーム	平字鎌田町23 ホワイトマンションⅡ201～208	6
	後原ホーム	平中神谷字後原7-1 パークハウスG 102・202	6
	後原Ⅱホーム	平中神谷字後原26-1 グレイスIUN-A 101・201	4
	草野ホーム	平下神谷字出口90 レザンハイツ105・202	4
	曲田ホーム	平下平窪字曲田43 コーポファインA-C、A-F	4
	上荒川ホーム	平上荒川字後沢173-7	4
	下神谷ホーム	平下神谷字御城65-1 グリーンフィールズK☆α 102・202	4
	鳥沼ホーム	平中神谷字北鳥沼36-2 サンハイツK1-1・1-2	4
	東町ホーム	平字東町12-3 ヒル・フィールズ光 101・102・103・105・106	4
	杉内ホーム	平中平窪字杉内27-1 メゾンド南3 103・104・105・203・204	4
	もろにホーム	平下平窪字稲荷前11-2 プライベートハウスA棟101・102	5
	童子町ホーム	平字童子町1-7	4

施設の種類	施設名	所在地	定員
知的障害者福祉ホーム	古館福祉ホーム	平中平窪字古館15-2	10
障害者就業・生活支援センター	いわき障害者就業・生活支援センター	平字堂ノ前2	-
地域活動支援センター	地域活動支援センター スペースけやき	平字作町一丁目4-17	20
	地域活動支援センター てらす	平字旧城跡12-80	15
医療型障害児入所施設 (旧肢体不自由児施設)	福島整肢療護園	平上平窪字古館1-2	60
医療型障がい児入所施設 (旧重症心身障害児施設)	独立行政法人国立病院機構 いわき病院	平豊間字兔渡路291	80
	福島整肢療護園	平上平窪字古館1-2	60
障害児通所支援施設 (児童発達支援)	いわき母子訓練センター	平馬目字馬目崎52	10
	わくわくキッズ	平中神谷字菟萱1-8	10
	第二子どもの家 M・A・Y	平字八幡小路73	10
	エデンの家	平上平窪字古館1-22	20
障害児通所支援施設 (放課後等デイサービス)	いわき母子訓練センター	平馬目字馬目崎52	10
	セカンドハウスわくわく	平上神谷字神谷分22-1	20
	第二子どもの家 M・A・Y	平字八幡小路73	10
	エデンの家	平上平窪字古館1-22	20
障害児通所支援施設 (保育所等訪問支援)	わくわくキッズ	平中神谷字菟萱1-8	-
	エデンの家	平上平窪字古館1-22	-
児童発達支援センター	エデンの家	平上平窪字古館1-23	20
社会福祉センター	社会福祉センター	平字菱川町1-3	-
放課後児童クラブ	あげつち学童保育クラブ	平第一小学校 敷地内	36
	あげつちの丘学童保育クラブ	平第一小学校 敷地内	41
	平二小児童育成クラブ	平第二小学校 余裕教室	48
	すずかけ第一学童クラブ	平第三小学校 余裕教室	44
	すずかけ第二学童クラブ	平第三小学校 余裕教室	49
	平四小第1児童クラブ	平第四小学校 敷地内	39
	平四小第2児童クラブ	平第四小学校 敷地内	41
	平五小第一児童育成クラブ	平第五小学校 敷地内	54
	平五小第二児童育成クラブ	平第五小学校 敷地内	64
	青陽児童育成クラブ	専修学校内 余裕教室	38
	郷ヶ丘児童クラブ	郷ヶ丘小学校 余裕教室	52
	郷ヶ丘のびのび児童クラブ	郷ヶ丘小学校 余裕教室	52
	中央台児童クラブ	中央台北小学校 余裕教室	72
	中央台南児童クラブ	中央台南小学校 敷地内	58
	中央台東第一児童クラブ	中央台東小学校 敷地内	50
	中央台東第二児童クラブ	中央台東小学校 敷地内	55
	高久児童クラブ	高久小学校 敷地内	49
	月影児童クラブ	来迎保育園内 余裕教室	70
	わんぱくキッズ児童クラブ	はと保育園 併設	44

平成26年4月1日現在 「平成26年度いわき市の保健福祉「子育て支援」より

※放課後児童クラブのみ児童数を記載

7 土地利用・地価

(1) 土地利用

地区	田	畑	宅地	山林	原野	雑種地	その他(鉱泉地、ゴルフ場、鉄軌道、遊園地、池沼、牧場、非課税)	合計
平地区(計)	15,301,856.81	6,438,063.86	15,969,461.32	36,014,039.57	2,690,570.21	2,296,485.16	25,063,077.83	103,773,554.76
平	78.00	29,204.64	4,275,269.79	93,163.10	59,269.15	280,385.77	1,379,382.13	6,116,752.58
平上平窪	530,261.96	519,902.04	142,954.53	1,346,144.24	648,549.00	205,202.00	1,860,144.46	5,253,158.23
平中平窪	555,155.24	191,729.70	344,810.61	279,170.88	37,976.43	60,150.03	347,089.62	1,816,082.51
平下平窪	234,316.56	161,336.12	536,001.11	712,602.91	15,335.00	20,935.56	674,961.95	2,355,489.21
平中塩	305,062.65	80,298.96	62,803.04	459,807.64	220,405.41	19,000.32	334,190.32	1,481,568.34
平四ツ波	75,529.33	59,761.00	30,883.68	930,511.20	58,184.00	7,049.73	388,832.76	1,550,751.70
平暮ノ内	100,721.00	17,338.00	42,011.44	70,923.00	5,154.00	9,102.57	41,003.76	286,253.77
平鯨岡	136,557.33	42,743.72	29,189.21	70,313.65	3,297.00	8,337.35	99,696.13	390,134.39
平大室	50,406.00	35,658.49	15,016.94	635,993.37	14,170.00	5,205.00	10,894.95	767,344.75
平北白土	41,398.00	61,363.98	303,512.40	3,268.67	627.00	24,454.22	216,574.31	651,198.58
平南白土	63,393.39	78,991.72	235,783.33	785,598.75	71,102.91	22,098.80	402,879.97	1,659,848.87
平谷川瀬	4,350.00	17,095.75	332,580.05	173,093.80	16,898.09	57,029.75	134,682.40	735,729.84
平上荒川	160,033.18	72,666.07	299,477.17	2,470,245.60	90,686.91	116,068.04	1,506,277.76	4,715,454.73
平下荒川	56,647.43	26,937.08	373,181.79	238,945.74	357.00	36,469.19	588,856.27	1,321,394.50
平中山	110,329.91	61,882.54	217,596.89	395,822.73	1,683.00	17,271.12	240,464.21	1,045,050.40
平小泉	212,258.42	54,329.19	18,095.15	294,309.43	7,263.80	3,478.61	43,838.36	633,572.96
平吉野谷	29,086.00	14,475.00	20,900.33	173,284.86	2,030.00	6,152.41	158,169.62	404,098.22
平上高久	618,078.65	143,612.14	63,796.85	792,878.00	54,664.35	26,476.84	1,140,043.14	2,839,549.97
平中神谷	469,471.91	89,386.84	538,073.49	392,170.95	5,834.00	47,827.40	309,536.86	1,852,301.45
平塩	314,832.00	58,534.37	267,978.12	3,113.49	0.00	17,185.53	133,736.38	795,379.89
平鎌田	169,518.14	64,856.27	154,757.41	245,668.03	2,081.62	30,227.97	260,965.89	928,075.33
平上神谷	268,042.00	36,816.51	61,486.37	365,988.12	30,818.00	7,189.06	28,487.86	798,827.92
平上片寄	328,890.00	193,606.87	82,186.49	2,174,360.05	68,465.26	29,125.40	533,721.66	3,410,355.73
平下片寄	268,934.67	127,610.00	48,468.76	505,531.00	70,882.00	9,937.01	82,110.54	1,113,473.98
平豊間	342,113.91	146,296.05	276,947.60	3,797,960.80	146,330.34	123,989.43	698,758.04	5,532,396.17
平薄磯	19,495.00	25,359.00	74,773.64	439,095.89	29,440.38	35,634.42	378,012.18	1,001,810.51
平沼ノ内	180,346.40	190,057.41	371,014.35	1,053,086.87	32,917.13	74,163.52	837,368.90	2,738,954.58
平下高久	1,440,105.55	562,381.00	458,749.13	1,668,413.56	77,295.60	85,521.92	768,018.99	5,060,485.75
平神谷作	170,024.00	83,264.72	84,602.71	713,594.00	3,006.36	6,746.20	63,555.99	1,124,793.98
平上山口	294,298.50	90,756.13	43,774.46	1,951,842.89	36,019.00	32,143.58	204,628.66	2,653,463.22
平下山口	257,000.50	125,908.27	37,452.65	824,389.00	26,459.00	14,408.97	233,399.54	1,519,017.93
平山崎	156,468.69	72,940.68	73,408.49	316,726.00	43,026.00	15,792.79	268,853.21	947,215.86
平菅波	506,339.00	145,180.00	87,559.60	1,435,594.75	81,980.10	10,496.23	502,579.02	2,769,728.70
平荒田目	434,681.72	113,396.32	73,186.34	3,605.43	13,103.92	21,599.77	134,567.12	794,140.62
平上大越	218,632.39	68,574.44	62,528.97	308,128.65	2,417.00	3,602.63	129,337.01	793,221.09
平下大越	695,913.45	269,500.37	152,809.08	454,097.74	102,598.76	28,015.27	446,288.56	2,149,223.23
平藤間	570,284.00	89,628.25	122,940.45	248,552.00	6,184.00	29,386.58	407,313.53	1,474,288.81
平泉崎	643,416.19	88,604.82	285,199.77	93,416.00	1,719.00	28,650.52	227,957.06	1,368,963.36
平下神谷	1,525,016.33	672,707.13	986,806.88	159,505.41	24,163.30	97,812.37	912,675.68	4,378,687.10
平原高野	160,981.50	113,704.61	73,662.92	7,401.00	161.00	15,668.04	72,062.68	443,641.75
平馬目	451,878.00	91,414.86	60,019.70	377,959.00	30,682.66	4,205.84	69,964.63	1,086,124.69
平絹谷	553,727.92	172,188.42	65,932.81	2,416,697.22	71,607.43	12,817.33	973,725.43	4,266,696.56
平北神谷	381,370.96	192,416.00	49,465.42	682,878.72	27,912.00	6,844.62	180,344.02	1,521,231.74
平水品	78,278.11	60,588.00	17,521.30	747,148.00	16,963.00	431.00	40,073.87	961,003.28
平赤井	1,047,263.92	775,889.38	850,619.61	4,176,008.81	421,226.30	272,002.87	3,381,476.18	10,924,487.07
自由ヶ丘	0.00	0.00	208,307.61	14,237.58	0.00	30,808.15	76,790.45	330,143.79
郷ヶ丘	0.00	276.00	813,393.02	9,459.82	689.00	115,097.63	402,569.40	1,341,484.87

地区	田	畑	宅地	山林	原野	雑種地	その他(狐祭地、ゴルフ場、鉄軌道、遊園地、池沼、牧場、非課税)	合計
平鶴ヶ井	70,869.00	45,896.00	12,540.39	481,908.00	4,796.00	2,504.30	31,788.09	650,301.78
中央台	0.00	668.00	1,545,574.76	11.00	0.00	16,562.18	2,434,355.13	3,997,171.07
石森	0.00	0.00	196,417.15	7,190.00	0.00	92,121.49	107,638.14	403,366.78
平成	0.00	0.00	77,078.00	0.00	0.00	33,761.00	89,634.97	200,473.97

平成28年8月現在 平成28年度市資産税課資料より
 ※合計面積は地域の実際の面積には一致しない。

(2) 地価

所在地	'12 (H24)	'13 (H25)	'14 (H26)	'15 (H27)	'16 (H28)
石森二丁目14-8	27,500	30,000	33,000	36,500	39,500
郷ヶ丘三丁目6-10 (*)	40,600	42,500	46,300	51,500	57,000
自由ヶ丘47-2外 (*)	32,300	32,700	-	-	42,300
平赤井字笹目田10-3外 (*)	28,800	29,000	30,100	33,000	35,500
平赤井字田中2-5 (*)	32,600	32,000	33,200	35,400	37,800
平字三丁目28 (*)	146,000	144,000	145,000	149,000	152,000
平字愛谷町二丁目4-6 (*)	51,800	53,500	57,300	62,500	68,500
平字紺屋町8-1	53,500	54,500	57,500	60,000	62,000
平字小太郎町2-6	81,000	83,000	86,000	89,000	91,500
平字胡摩沢7-3 (*)	40,200	40,600	42,100	44,900	47,900
平字作町三丁目1-16	58,500	61,000	68,000	73,500	77,000
平字作町三丁目1-16 (*)	58,500	59,800	64,500	70,300	75,500
平字七軒町28-2	35,000	36,000	38,300	42,000	44,500
平字正内町90 (*)	57,500	56,800	58,300	61,300	63,800
平字杉平9-13 (*)	-	-	-	-	-
平字杉平21-32 (*)	45,900	46,200	48,100	52,200	53,800
平字鷹匠町10-1 (*)	46,200	46,800	48,700	52,800	55,500
平字童子町4-10	68,100	70,500	75,000	77,500	79,500
平字童子町4-10 (*)	68,100	68,100	71,600	76,000	79,000
平字二丁目28-1外	79,000	80,000	83,000	86,000	87,500
平字二丁目28-1外の内	-	-	-	-	-
平字八幡小路58-4	44,000	45,400	49,000	53,000	55,000
平字紅葉町40-10 (*)	46,500	48,400	50,300	54,400	57,600
平泉崎字前原25-2 (*)	31,100	31,100	32,100	34,600	37,300
平薄磯字南街25 (*)	-	-	-	-	-
平鎌田字岸25-3 (*)	37,600	37,300	38,300	-	-
平上荒川字桜町50-3内	35,000	37,500	42,000	46,000	48,200
平上荒川字砂屋戸117-4 (*)	36,800	37,400	38,800	41,500	44,000
平上平窪字原田20-8 (*)	16,000	15,600	15,600	15,900	16,200
平鯨岡字林下1-3 (*)	21,500	21,000	21,100	21,400	21,900
平塩字中島8-7 (*)	-	-	-	39,500	43,300
平塩字古川15-1外	37,900	37,900	38,300	39,200	39,500
平北白土字中島25-4	34,800	36,300	39,300	42,500	44,500
平下荒川字久世原37-32外	36,000	40,000	46,000	51,000	54,000
平下荒川字砂田55外	-	-	15,500	17,000	17,700
平下荒川字砂田107 (*)	12,400	12,600	-	-	-
平下神谷字宿129-3 (*)	38,500	38,300	38,800	39,700	40,800
平下神谷字馬塚53-1外	14,500	14,500	14,500	14,600	14,600
平下高久字川和久55-1外 (*)	14,000	13,700	13,700	13,800	13,900
平下平窪三丁目4-5	-	-	44,000	49,500	54,000
平下平窪三丁目4-5 (*)	38,500	39,300	41,300	46,300	52,300

所在地	'12(H24)	'13(H25)	'14(H26)	'15(H27)	'16(H28)
平下平窪字六角45-33 (*)	42,700	42,100	42,200	43,900	45,900
平豊間字兔渡路55-2 (*)	-	-	-	-	-
平中神谷字石脇66-2 (*)	15,500	15,300	-	-	-
平中神谷字北出口33-1	32,000	33,000	36,500	41,000	44,000
平中神谷前河原町8-16 (*)	31,200	31,100	32,400	35,700	39,100
平中平窪西高砂3-8	36,500	38,400	42,200	47,500	51,800
平中山字柳町22-12 (*)	31,600	31,600	32,600	35,400	38,300
平沼ノ内字新街21-1	19,400	20,000	21,000	22,300	23,500
平沼ノ内諏訪原二丁目11-6 (*)	29,400	28,000	27,600	27,900	29,400
平南白土二丁目11-13外 (*)	46,500	48,300	51,000	55,300	60,000
平谷川瀬字三十九町85-2外 (*)	52,300	54,900	57,900	62,500	66,100
平六丁目3-12内 (*)	60,300	59,900	60,800	64,300	67,300
中央台飯野一丁目23-12 (*)	41,500	45,200	50,000	56,000	62,300
中央台飯野一丁目23-12	-	-	53,000	59,500	65,500
中央台鹿島一丁目5-3 (*)	39,700	43,900	49,000	55,500	62,300
中央台鹿島一丁目5-3	-	-	52,000	59,000	65,000
中央台高久二丁目11-6 (*)	31,500	-	-	-	-
明治団地17-22	28,700	30,000	33,700	38,000	41,000

(*)は、各年1月1日現在の地価公示 国土交通省土地・水資源局地価調査課
 無印は、各年7月1日現在の基準地価 福島県企画調整部土地・水調整課

8 交通

(1) 自動車交通量

(台)							
路線名	観測地地点名	平成17年	平成22年	路線名	観測地地点名	平成17年	平成22年
一般国道6号	平字長橋町	21,578	...	小名浜平線	平南白土字八ツ坂	21,502	21,565
〃	平字大町	19,794	...	いわき浪江線	平馬目字火ノ宮	6,360	6,215
〃	平中山字矢ノ倉	14,905	...	赤井停車場線	平赤井字塚ノ町	3,356	3,206
〃	平山崎字馬場	16,184	...	甲塚古墳線	平北白土字木ノ下	5,090	6,116
〃	平菅波字菅波入口	15,723	...	下高久谷川瀬線	平中山字小山	6,849	7,158
〃	平塩字古川	25,091	...	小川赤井平線	平赤井字笹田目	6,054	6,154
一般国道399号	平字大町	12,436	11,904	高久鹿島線	平上高久字神下	4,605	4,750
小名浜四倉線	平豊間字下町	6,675	6,272	豊間四倉線	平薄磯字中街	832	796
〃	平荒田目字高原	6,010	...	〃	平下大越字南横手	4,372	3,834

全国道路・街路交通情勢調査(道路交通センサス)より
 自動車交通量調査: 上り下り交通量の合計12時間調査(午前7時～午後7時)
 [調査日 平成17年:(一般交通量)10月12日(水)、(高速)10月19日(水) 平成22年:9～11月の平日中]

(2) 駅乗車人員

(1日平均、単位:人)							
	'85(S60)	'90(H2)	'95(H7)	'00(H12)	'05(H17)	'10(H22)	'15(H27)
JRいわき駅	9,721	10,203	9,682	8,035	7,031	6,004	6,142
JR草野駅	677	655	778	584	467	424	422
JR赤井駅	-	104	123	146	-	-	-

「いわき市統計書」より

*昭和60年から63年まで赤井駅の適格なデータなし

*平成18年度から無人駅(赤井)の公表なし

9 地域資源

(1) 自然

山

関伽井嶽(605.1m) 石森山(224.8m) 絹谷富士(218m)

川・海岸

夏井川(67,087m) 新川(24,700m) 滑津川(10,145m) 二見ヶ浦(伊勢二見ヶ浦に似ていることから名称がついた) 新舞子海岸 沼之内・豊間海岸(鳴き砂)

植物・花

- ・ 県天然記念物：シイノキ群(上平窪) カリン(石森)
- ・ 市保存樹木：カヤ(中塩・熊野神社) スダジイ(上平窪字御殿、中平窪字二堂田) クスノキ(小泉・瑞光寺、山崎・専称寺、塩・熊野神社) ムクロジ(下高久・八剣神社) ヒイラギ(下神谷・花園神社、幕ノ内・朝日観音、揚土・子鋏倉神社) クロマツ(原高野・天照皇大神社) ケヤキ(平字九品寺町・九品寺) イチヨウ(塩・福一満虚空蔵尊) スギ(下平窪・諏訪神社、上荒川字大沢) シダレザクラ(上神谷・住善寺、大室・大運寺)
- ・ 市保存樹林：シイ・カシ林(下神谷・花園神社、平字六間門) シイ林(豊間・八幡神社、平字旧城跡) アカマツ林(平鎌田・五霊神社) スダジイ林(下平窪・安養寺、上荒川・医王寺)
- ・ その他の樹木・樹林等：サカキ林(赤井字大倉) スダジイ群(八幡小路・飯野八幡宮) スダジイ林(下神谷・愛宕花園神社、薄磯・安波神社、豊間・船場山、豊間・八幡神社、豊間・浄應寺) シイ・カシ林(下山口字内田) トベラ・タブノキ林(塩屋崎) 桜(松ヶ岡公園) 滝桜(南白土・増福寺) クスノキ(夏井小学校) 桜並木(磐城桜ヶ丘高前) シキシマツツジ(松ヶ岡公園) あやめ 花菖蒲(小泉・瑞光寺) 花菖蒲(北白土) カタクリ(絹谷字恩作) エビネラン(水品)

動物

夏井川白鳥の飛来地(中平窪、赤井、中神谷) ホオジロ メジロ ヤマガラ ウグイス カケス ヤマドリ キビタキ(石森山・野鳥の森) ウグイ(夏井川水系、滑津川) フナ(藤間沼) ウナギ(弁天沼) サケ(夏井川)

(2) 施設

温泉・鉱泉

さわの湯鉱泉(冷鉱泉) 吉野谷鉱泉(アルカリ性単純炭酸泉) 新舞子温泉 くじらの湯(いわき藤間温泉)

海水浴場 (休止中)

合磯海水浴場 豊間海水浴場 薄磯海水浴場 新舞子ビーチ

ゴルフ場

塩屋崎カントリークラブ(27ホール)

キャンプ場

新舞子キャンプ場

公園・植物園

新舞子浜公園(遊歩道) 松ヶ岡公園 フラワーセンター(自然遊歩道、温室) 県立いわき公園(フラワーガーデン)

観光・文化施設

塩屋崎灯台 美空ひばり歌碑及び遺影碑 市立美術館 文化センター 総合図書館 いわき芸術文化交流館アリオス いわきPIT 平第二小学校マナビィ館 観光いちご園 梨園

スポーツ・レクリエーション施設

上荒川公園(総合体育館、いわき陸上競技場、平野球場、いわき弓道場、いわき市民プール、平庭球場) 平体育館 平市民運動場 市営いわき平競輪場 いわき新舞子ヘルスポール いわき簡易保険保養センター(テニス)

遺跡、史跡、街並み

下山口貝塚(縄文土器、下山口) 五反田A遺跡(縄文土器・陶磁器、上平窪) 大谷遺跡(須恵器・陶磁器・瓦、中平窪) 愛谷遺跡(縄文土器・弥生土器・土偶、赤井) 薄磯貝塚(縄文土器・弥生土器・骨角器・貝類、薄磯) 弘源寺貝塚(縄文土器・自然遺体・骨角器、鎌田) 中里遺跡(土師器、原高野) 内宿遺跡(土師器・鉄製品、下神谷) 小茶円遺跡(弥生土器・土師器・須恵器、山崎) 龍門寺遺跡(縄文土器、

弥生土器、下荒川) 横山古墳群A(埴輪、上平窪) 竹ノ下古墳(南白土) 甲塚古墳(菅波) 砂畑遺跡(埴輪・青銅製飾帯金具、菅波) 荒田目条里制跡(土師器・須恵器・刀子の柄、荒田目) 中田装飾横穴墓(装身具・馬具・武器・武具、沼ノ内) 八幡横穴墓群(馬具・武具・武器・須恵器、下高久) 白穴横穴墓群(神谷作) 牛転古墳群(埴輪・直刀・帯金具、下高久) 神谷作古墳群(埴輪) 根岸遺跡(須恵器、下大越) 夏井廃寺跡(下大越) 植田郷遺跡(土師器、上高久) 片寄貝塚(縄文土器・石器、下片寄) 高月館跡(中世、平字高月) 荒川館跡(土師器、上荒川) 中山館跡(中世、中山) 白土城跡(中世、北白土) 高久古館跡(中世、下高久) 平城跡(石垣・堀跡、旧城跡) 天田愚庵の庵(松ヶ岡公園) 商家と蔵(平市街地)

(3) ひと・もの

伝統芸能

飯野八幡宮流鏝馬(県重要無形民俗文化財)

工芸品

いわき武者絵額(石川幸男) いわき絵のぼり(高橋晃平) いわき万祝衣((名)呉服処根本) 誠型伝統こけし(佐藤誠孝) じゃんがら和紙人形(馬目美喜子) 張子天狗・虎だるま(村山シヅエ)

特産品

いわきねぎ(夏井川流域・草野) いわきイチゴ(夏井) トマト(草野) いわき梨・幸水 豊水(赤井、平窪) いちじく(平窪、草野、夏井) シクラメン いわきあられ 六段最中 石炭飴 じゃんがら 味噌 とっくり芋 うにめし弁当 牛乳 本目抜本粕漬 スモークかま いわき浜三味 ねじりセット あわび 風いそ焼 干しヤナギ

※参考資料

いわき市の農林水産業(いわき市農林水産部)、EQUAL(いわき地域環境科学会誌)、新しいいわきの歴史(いわき地域学会)、いわき百景(いわき市)、いわきの人物誌(いわき地域学会)、いわき浪漫紀行(いわき市)、いわきの淡水魚(いわき地域学会)、いわき市保存樹木・樹林ガイド(いわき市公園緑地観光公社)

祭り、行事、イベント、暮らし

- 1月：市神様のダルマ市(二町目商店街) 沼之内愛宕神社水祝儀
- 2月：専称寺の観梅
- 4月：桜まつり(松ヶ岡公園)
- 5月：沼之内弁財天祭礼、大和舞(大國魂神社)
- 7月：合磯・豊間・薄磯海水浴場海開き、
- 8月：平七夕まつり、いわきおどり大会(いわき駅前大通り)、じゃんがら念仏踊り(各地)、平第18区流灯慰霊祭(夏井川河畔)、赤井岳薬師祭、赤井諏訪神社の山外舞
- 9月：飯野八幡宮流鏝馬

著名人

猪苗代兼載(連歌師、1452-1510年) 沢村勘兵衛勝為(小川江筋開削者、生年不詳-1655年) 内藤忠興(平藩主、1592-1674年) 今村仁兵衛(和算家・平藩家臣、生年不詳-1668年) 内藤露沾(俳人、1655-1734年) 久保木貞右衛門貞幸(名主・救民、藤間村、1785-1869年) 鍋田三善(平藩学者、1778-1858年) 室桜閣(平藩儒学者・教育者、1818-1885年) 安藤信正(平藩主・老中、1819-1871年) 原坦山(仏教学者、1819-1892年) 遠藤致(政治家・実業家、赤井日渡生れ、1834-1901年) 大須賀筠軒(漢詩人、1841-1912年) 川嶋至善(教育者・政治家、1850-1917年) 天田愚庵(歌人、平城下生れ、1854-1904年) 酒井国三郎(医師・文化人、中神谷生れ、1868-1938年) 仁井田益太郎(法律学者、平生れ 1868-1945年) 高木誠一(篤農家・民俗研究家、1887-1955年) 大河内一郎(医師・社会福祉家、1905-1985年) 中野大次郎(詩人、平町生れ、1908-1934年) 鈴木伝明(俳優、故人) 塩まさる(歌手、1908-2003年) 江尻全機(工學博士・第30次南極観測越冬隊長)

小名浜地区

63

I 地形・歴史	1 地形等	64
	2 歴史	64

66

II 統計

人口・産業等	1 人口・世帯数	66
	2 町名別人口・世帯数	67
	3 年齢別人口	69
	4 労働力人口	69
	5 産業別人口	70
	6 農業	71
	7 工業	72
	8 商業	73
	9 漁業	74
	10 観光	76

その他	1 幼稚園	77
	2 保育所(保育園)	77
	3 認定こども園	78
	4 学校	78
	5 公民館・集会所	79
	6 警察・消防	79
	7 福祉施設等	80
	8 土地利用・地価	82
	9 交通	84
	10 地域づくり団体	84
	11 地域資源	85

86

I 地形・歴史 Topography & History

1 地形等

市の南東部に位置し、南に太平洋を望み気候温暖で冬暖かく夏涼しい。

重要港湾小名浜港を中心に小名浜・江名・泉・渡辺・鹿島の5つの地区から構成され、臨海部には本県最大の臨海工業団地が形成されている。また、平地区に次ぐ市街地が形成されている。

常磐地区から流れる藤原川と支流の矢田川、釜戸川は広い低湿な沖積地を作っており、比較的平坦部が多いため、一部地区においては、大量降雨時の水害の発生は深刻な問題になっていたが、順次解消されてきている。

2 歴史

小名浜は、古くより富ヶ浦、里見浦の荘あるいは女浜と言われていたが、後世になって「小名浜」と改められた。

延長5年(927)に成立した「延喜式神名帳」には、小名浜住吉の住吉神社が記されている。

いつの世も財産相続は命がけの重大事で、嘉暦4年(1329)陸奥国岩崎郡金成村の地頭・金成又二郎隆親は病重く、子供達への所領分与や、東国御家人の鎌倉番役についての所領譲り状を書いている。

寛永11年(1634)内藤忠興が磐城平藩7万石を拝領、その内2万石を末弟政晴に与えて泉藩が成立。後、板倉氏、本多氏と藩主が変わり、幕末を迎えた。その間、天保7年(1836)藩主となった本多忠徳は、嘉永5年(1852)藩校「汲深館」を設立。

徳川幕府初期、小名浜は磐城平藩に属し、港は、はじめ古湊から綱取までの間にあり、東廻り海運の良港といわれた。延享4年(1747)以降幕府の直轄地となって代官所が置かれ、以後幕領として明治維新まで続いた。代官所は小名川東部の米野に置かれ、当地区の行政と藩租米取立および各藩の藩租米海送の責を負った。また、中之作は、小名浜が幕府領になると会津、二本松などの年貢米を取扱い、更に阿波斎田塩を輸入する重要な港として伸長した。

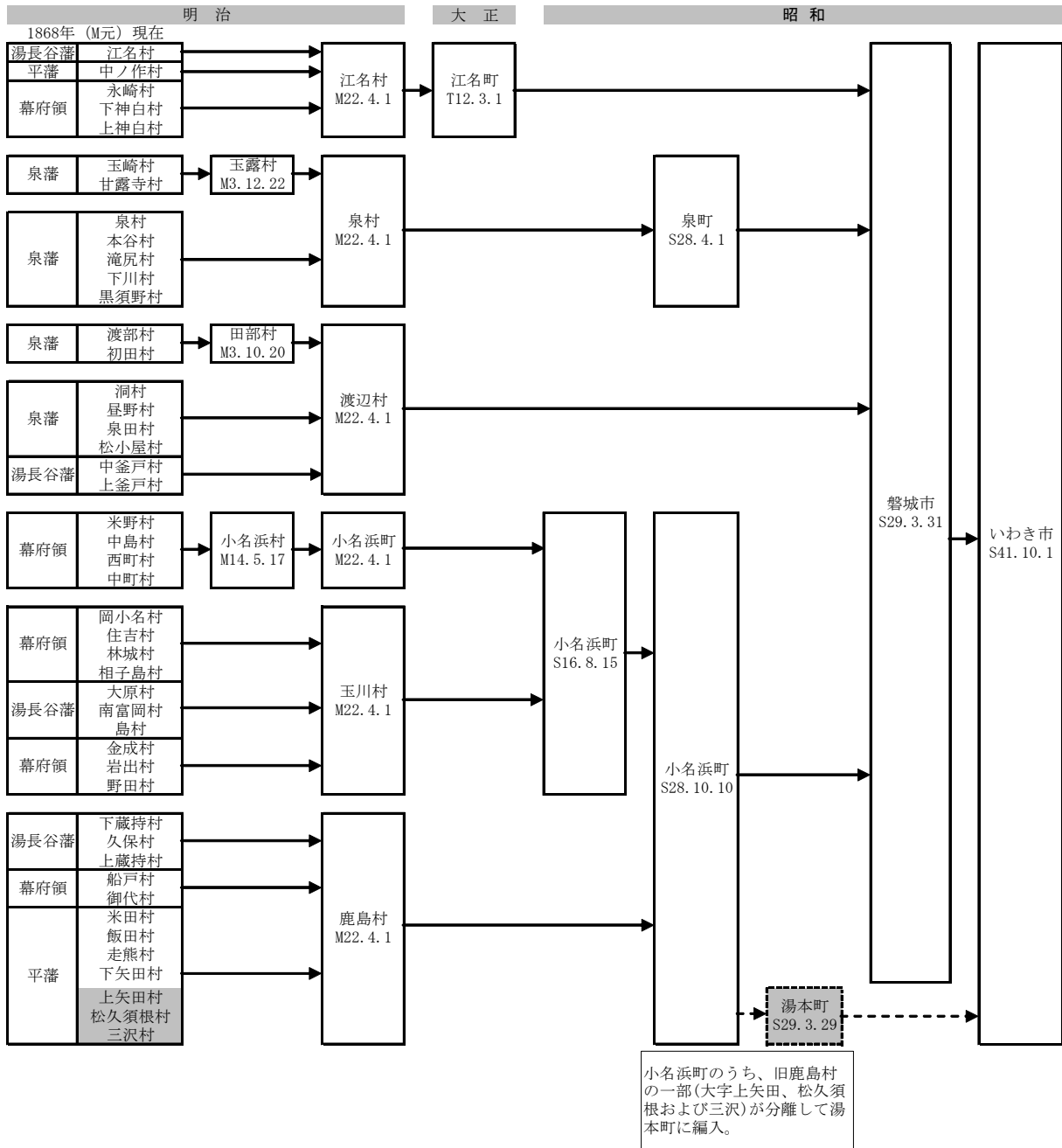
安政2年(1855)片寄平蔵が内郷白水で炭層を発見してから、石炭の積み出しも行われた。明治20年(1887)には、常磐の小野田から小名浜まで軽便鉄道が敷設され、小名浜港からは磐城丸、大和丸、長栄丸などにより本格的な石炭の積み出しが行われた。日本鉄道磐城線(現常磐線)が開通してからは、石炭輸送の主は鉄道に移り商港の機能は失われたが、漁港として栄え、昭和2年には第2種重要港湾に指定された。

第2次大戦後工業の発展とともに輸送力の増強に迫られ、昭和26年重要港湾、昭和31年には外国貿易港に指定、昭和32年には1万トンの岸壁が完成した。昭和39年の新産都市の指定、前後して臨海型工場が進出、港の整備はさらに弾みがついた。

地区の近代的化学工業は、昭和13年(1938)に日本水素工業(株)小名浜工場(現日本化成)が設置されたのが始まりで、同社は、農村向け硫安肥料の製造を目的に、日本曹達(株)が設立したもの。

(参考文献:「いわき市史」、「新しいいわきの歴史」)

※行政区域の変遷



【昭和 31 年(1956 年)当時の磐城市民のくらし】

ラジオ	1.8 世帯に 1 台	電話	6.8 世帯に 1 個
電燈	1 世帯に 5.63 燈	石油コンロ	4.4 世帯に 1 個
新聞	1 世帯に 0.84 部	自転車	1.2 世帯に 1 台
鉄道	1 人年 47 回	バス	1 人年 85 回

※ 昭和 30 年(10 月 1 日現在) 世帯数 10,309 世帯、人口 54,843 人

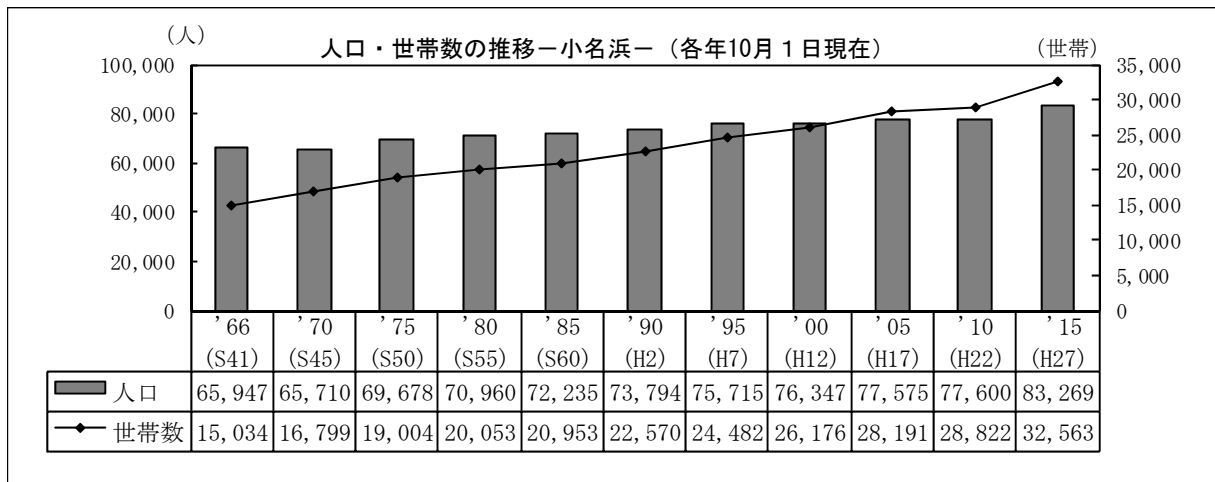
「磐城市勢要覧(昭和 31 年版)」より

II 統計 Statistics

人口・産業等

<p>人口・世帯：83,269 人、32,563 世帯 (平成27年10月1日現在)</p> <p>年齢別人口：0～14歳人口 11,565人 (13.9%) 15～64歳人口 49,550人 (59.5%) 65歳以上人口 21,346人 (25.6%) (平成27年国勢調査)</p> <p>産業別人口：第1次産業 732人 (2.2%) 第2次産業 11,714人 (33.0%) 第3次産業 23,039人 (64.8%) (平成22年国勢調査)</p>	<p>農業：戸数 599、自給的農家数 251、 販売農家数 348 (専業92戸、兼業256戸) (平成27年2月1日現在)</p> <p>漁業：漁業経営体数95、漁業就労者486人(平成20年) 漁獲高 3,461 t、493,660 千円(平成25年)</p> <p>工業：従業者数 7,283 人、事業所数 185 事業所、 製造品出荷額等 33,742,651 万円(平成26年)</p> <p>商業：卸売業 事業所数 249事業所、従業者数 2,046 人、 年間商品販売額 15,755,489 万円 小売業 事業所数 793事業所、従業者数 5,475 人、 年間商品販売額 10,563,532 万円 (平成26年)</p>
---	---


1 人口・世帯数



「いわき市の人口」より

※表中の人口には年齢不詳も含む

【いわき市に占める小名浜地区の人口の割合】



2 町名別人口・世帯数

地区・町名		'95 (H7)	'00 (H12)	'05 (H17)	'10 (H22)	'15 (H27)	伸率'15/'95
小名浜地区計	世帯数	24,482	26,176	28,191	28,822	32,563	0.33
	人口	75,715	76,347	77,575	77,600	83,269	0.10
江名	世帯数	1,246	1,221	1,184	1,147	1,024	▲ 0.18
	人口	4,240	3,896	3,580	3,239	2,710	▲ 0.36
折戸	世帯数	66	74	70	65	40	▲ 0.39
	人口	203	211	194	174	105	▲ 0.48
中之作	世帯数	231	212	199	198	201	▲ 0.13
	人口	770	666	567	519	489	▲ 0.36
永崎	世帯数	380	372	367	356	396	0.04
	人口	1,351	1,257	1,191	1,045	972	▲ 0.28
小名浜上神白	世帯数	100	101	109	110	135	0.35
	人口	350	356	367	329	375	0.07
小名浜下神白	世帯数	943	947	969	964	1,123	0.19
	人口	2,996	2,813	2,722	2,535	2,662	▲ 0.11
小名浜	世帯数	6,595	6,743	6,925	6,756	7,227	0.10
	人口	18,985	18,291	17,812	16,930	17,362	▲ 0.09
小名浜岡小名	世帯数	1,804	1,921	2,019	1,981	2,138	0.19
	人口	5,423	5,314	5,323	5,245	5,377	▲ 0.01
小名浜南富岡	世帯数	116	168	236	218	277	1.39
	人口	411	513	579	634	689	0.68
小名浜大原	世帯数	2,098	2,203	2,352	2,359	2,758	0.31
	人口	6,261	6,152	6,241	6,176	6,814	0.09
小名浜相子島	世帯数	86	90	97	124	174	1.02
	人口	239	259	281	332	420	0.76
小名浜住吉	世帯数	558	609	759	786	834	0.49
	人口	1,615	1,717	2,021	2,107	2,196	0.36
小名浜島	世帯数	122	137	138	152	160	0.31
	人口	468	468	443	466	491	0.05
小名浜野田	世帯数	222	229	258	253	252	0.14
	人口	667	693	683	649	643	▲ 0.04
小名浜岩出	世帯数	34	33	37	40	47	0.38
	人口	138	130	118	123	136	▲ 0.01
小名浜林城	世帯数	357	423	476	503	694	0.94
	人口	1,045	1,092	1,182	1,283	1,613	0.54
小名浜金成	世帯数	40	57	78	75	79	0.98
	人口	128	255	204	292	267	1.09
小名浜玉川町	世帯数	1,211	1,249	1,262	1,266	1,300	0.07
	人口	3,646	3,515	3,357	3,269	3,218	▲ 0.12
鹿島町御代	世帯数	433	503	578	596	662	0.53
	人口	1,462	1,550	1,479	1,485	1,505	0.03
鹿島町船戸	世帯数	387	381	293	265	268	▲ 0.31
	人口	1,050	896	668	607	600	▲ 0.43
鹿島町久保	世帯数	379	402	423	474	518	0.37
	人口	1,193	1,200	1,220	1,296	1,362	0.14
鹿島町下蔵持	世帯数	142	168	165	149	190	0.34
	人口	617	586	627	574	635	0.03
鹿島町上蔵持	世帯数	41	43	43	43	38	▲ 0.07
	人口	160	149	159	133	123	▲ 0.23
鹿島町走熊	世帯数	139	156	149	154	186	0.34
	人口	424	407	403	408	421	▲ 0.01

地区・町名		'95 (H7)	'00 (H12)	'05 (H17)	'10 (H22)	'15 (H27)	伸率'15/'95
鹿島町下矢田	世帯数	58	58	58	61	126	1.17
	人口	225	209	193	175	286	0.27
鹿島町米田	世帯数	237	239	262	258	275	0.16
	人口	705	704	719	705	709	0.01
鹿島町飯田	世帯数	82	90	88	97	99	0.21
	人口	408	424	403	394	411	0.01
泉町本谷	世帯数	78	84	104	112	126	0.62
	人口	275	292	305	319	438	0.59
泉町滝尻	世帯数	1,375	1,341	1,559	1,656	1,955	0.42
	人口	4,121	3,750	4,020	4,222	4,838	0.17
泉町下川	世帯数	582	607	754	569	640	0.10
	人口	1,892	1,867	2,208	1,552	1,572	▲ 0.17
泉町黒須野	世帯数	353	431	427	380	384	0.09
	人口	1,127	1,332	1,268	1,081	1,039	▲ 0.08
泉町	世帯数	974	1,042	1,295	1,191	1,356	0.39
	人口	2,884	2,898	3,237	2,927	3,087	0.07
泉町玉露	世帯数	40	55	54	54	59	0.48
	人口	149	160	145	143	150	0.01
渡辺町洞	世帯数	84	100	108	107	137	0.63
	人口	326	357	369	343	357	0.10
渡辺町泉田・中部工業団地	世帯数	26	24	25	29	23	▲ 0.12
	人口	95	83	74	82	65	▲ 0.32
渡辺町屋野	世帯数	43	35	34	31	74	0.72
	人口	161	144	134	114	170	0.06
渡辺町田部	世帯数	141	152	147	159	164	0.16
	人口	561	537	493	486	432	▲ 0.23
渡辺町松小屋	世帯数	44	45	50	52	58	0.32
	人口	215	206	205	186	172	▲ 0.20
渡辺町中釜戸	世帯数	32	31	33	34	33	0.03
	人口	141	138	134	127	129	▲ 0.09
渡辺町上釜戸	世帯数	110	109	115	119	120	0.09
	人口	438	408	400	362	319	▲ 0.27
洋向台	世帯数	236	344	448	521	631	1.67
	人口	838	1,178	1,503	1,650	1,913	1.28
泉ヶ丘	世帯数	737	1,121	1,350	1,462	1,595	1.16
	人口	2,491	3,751	4,315	4,576	4,780	0.92
泉玉露	世帯数	1,261	1,477	1,636	1,655	2,040	0.62
	人口	3,898	4,298	4,479	4,445	4,931	0.27
湘南台	世帯数	259	323	366	385	396	0.53
	人口	923	1,133	1,225	1,187	1,195	0.29
中部工業団地	世帯数	-	-	-	-	3	-
	人口	-	-	-	-	3	-
葉山	世帯数	-	26	92	156	467	16.96
	人口	-	92	325	563	1,585	16.23
泉もえぎ台	世帯数	-	-	-	700	1,081	0.54
	人口	-	-	-	2,111	3,503	0.66

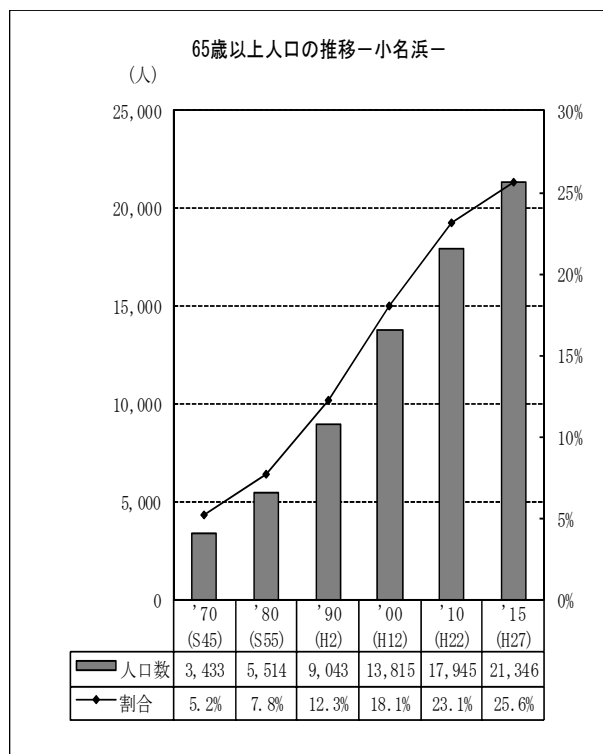
「いわき市の人口」「国勢調査報告」より ※葉山の伸率は '13/'00、泉もえぎ台の伸率は '13/'10

- 1) 小名浜玉川町は昭和41年、小名浜住吉、同野田、同林城、同岩出から分離。
- 2) 昭和50年、小名浜大原、同岡小名の一部が小名浜へ編入。
- 3) 洋向台は、昭和58年、永崎から分離。
- 4) 昭和59年、61年、泉町滝尻の一部が泉町へ編入。
- 5) 泉ヶ丘は、昭和61年～平成8年、泉町玉露、同本谷、常磐馬玉町、同長孫町から分離。
- 6) 泉玉露は平成元年、泉町、泉町玉露、同滝尻から分離。
- 7) 湘南台は平成2年、小名浜、下神白、同岡小名から分離。
- 8) 葉山は平成11年、泉町本谷、同滝尻から分離。

- 9) 泉もえぎ台は平成 20 年、泉町、泉町下川から分離。
 10) 中部工業団地は平成 22 年から。

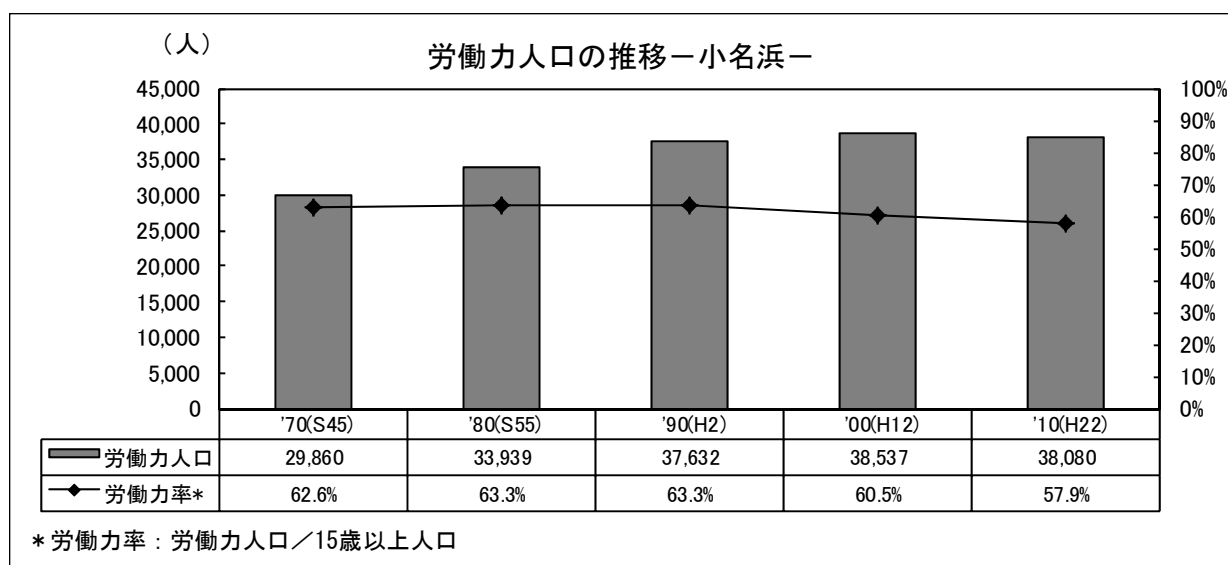
3 年齢別人口

小名浜	'70 (S45)	'80 (S55)	'90 (H2)	'00 (H12)	'10 (H22)	'15 (H27)
総数	65,710	70,960	73,794	76,347	77,600	83,269
0-4	5,956	5,343	4,309	4,068	3,706	3,713
5-9	6,077	6,136	4,813	4,268	3,896	3,858
10-14	5,990	5,877	5,165	4,283	4,119	3,994
15-19	5,821	5,204	5,225	4,256	3,817	3,870
20-24	5,011	3,755	4,309	3,820	3,049	3,285
25-29	5,423	5,414	4,578	5,253	4,162	4,082
30-34	5,546	6,075	4,754	5,201	5,171	4,794
35-39	5,644	5,672	5,592	4,902	5,650	5,527
40-44	5,132	5,342	5,876	4,829	5,217	6,081
45-49	3,942	5,296	5,452	5,618	4,848	5,594
50-54	3,049	4,779	5,106	5,862	4,740	5,217
55-59	2,660	3,711	5,065	5,284	5,463	5,228
60-64	2,024	2,841	4,496	4,856	5,664	5,872
65-69	1,487	2,320	3,420	4,563	4,900	5,861
70-74	931	1,552	2,418	3,861	4,286	4,886
75-79	592	947	1,790	2,678	3,712	4,047
80-84	290	463	910	1,567	2,780	3,268
85歳以上	133	232	505	1,146	2,267	3,284
不詳			11	32	153	808



各年国勢調査より

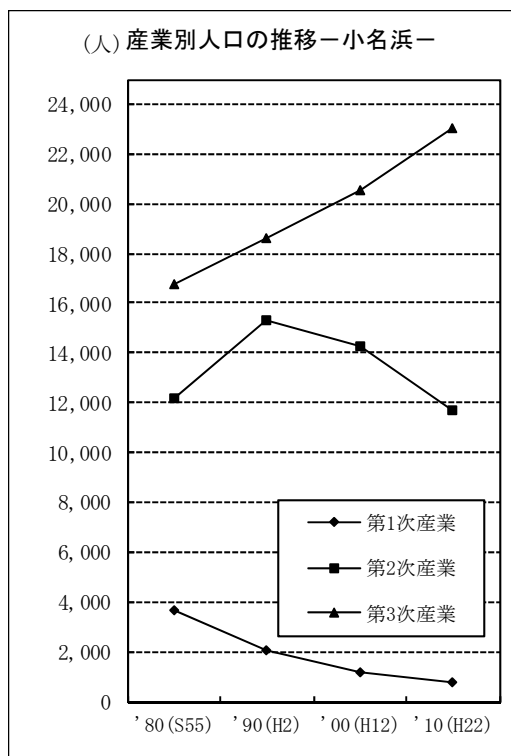
4 労働力人口



「いわき市統計書」より

5 産業別人口

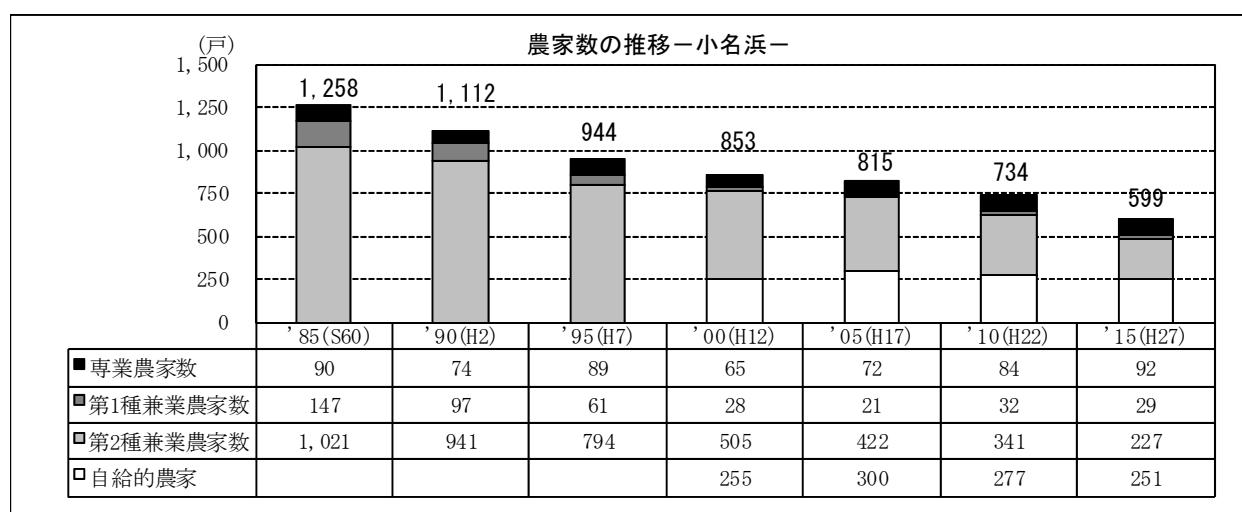
小名浜 (単位：人)	'80 (S55)	'90 (H2)	'00 (H12)	'10 (H22)
第1次産業	3,630	2,028	1,140	782
第2次産業	12,184	15,322	14,247	11,714
第3次産業	16,787	18,609	20,560	23,039
農業・林業	1,479	892	651	516
漁業	2,151	1,136	489	266
鉱業・採石業・砂利採取業	55	38	44	18
建設業	4,302	4,748	5,205	3,982
製造業	7,827	10,536	8,998	7,714
電気、ガス、熱供給、水道業	426	183	142	197
情報通信業	…	…	…	272
運輸業・郵便業	…	…	…	2,316
卸売業・小売業	6,898	7,396	7,940	5,732
金融業・保険業	716	960	848	703
不動産業・物品賃貸業	81	207	240	413
学術研究、専門・技術サービス業	…	…	…	714
宿泊業・飲食サービス業	…	…	…	2,154
生活関連サービス業・娯楽業	…	…	…	1,639
教育・学習支援業	…	…	…	1,245
医療・福祉	…	…	…	3,571
複合サービス事業	…	…	…	167
サービス業 (他に分類されないもの)	5,781	6,728	8,166	1,945
公務 (他に分類されるものを除く)	748	577	631	608
分類不能の産業	-	45	99	1,363
計	32,601	36,004	36,046	35,535



「いわき市統計書」、平成 22 年国勢調査より

6 農業

(1) 農家数



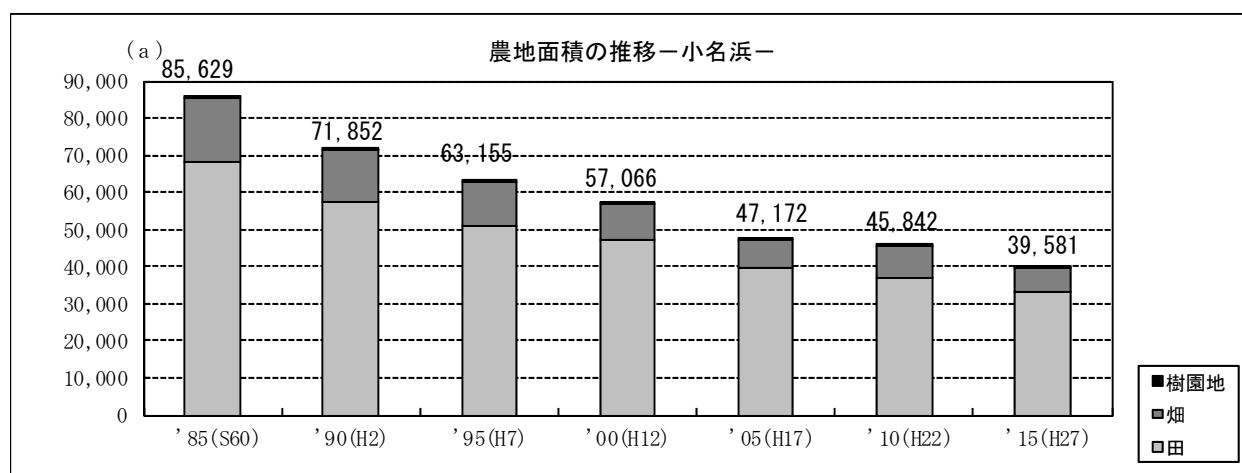
「いわき市の農業」より

(2) 農地面積

小名浜		'85 (S60)	'90 (H2)	'95 (H7)	'00 (H12)	'05 (H17)	'10 (H22)	'15 (H27)
田	農家数(戸)(経営体)	1,210	1,056	894	801	507	444	341
	面積(a)	68,010	57,614	50,945	47,101	39,826	37,135	32,914
	うち作付けしなかった面積(a)	6,003	5,314	1,997	…	1,530	1,474	1,244
畑	農家数(戸)(経営体)	1,098	911	766	690	409	387	243
	面積(a)	17,185	13,902	11,948	9,716	7,107	8,455	6,432
	うち作付けしなかった面積(a)	2,732	1,846	2,069	…	851	2,096	759
樹園地	農家数(戸)(経営体)	21	14	22	15	14	17	12
	面積(a)	434	336	262	249	239	252	235
合計	農家数(戸)(経営体)	1,258	1,112	944	853	815	734	599
	面積(a)	85,629	71,852	63,155	57,066	47,172	45,842	39,581

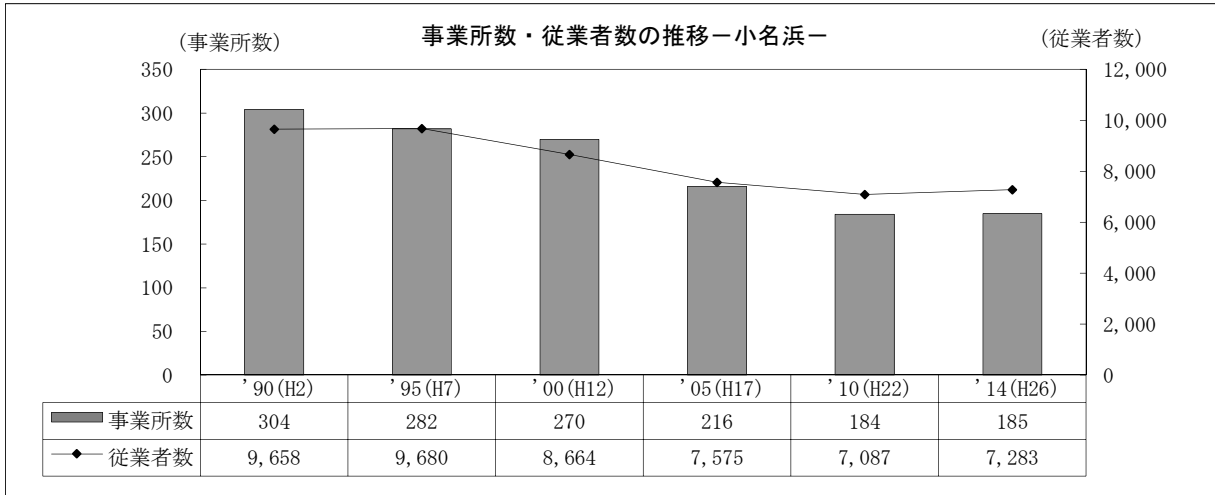
*平成17年～27年は農業経営体数

「いわき市の農業」、「いわき市統計書」より

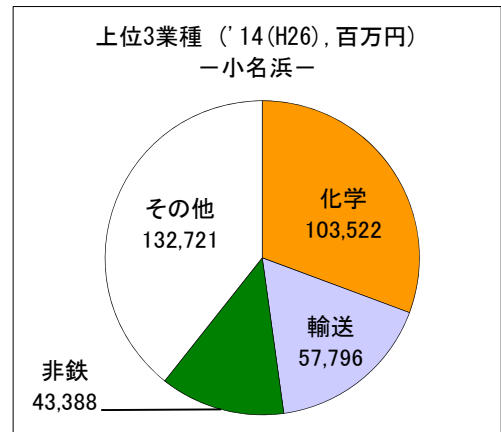
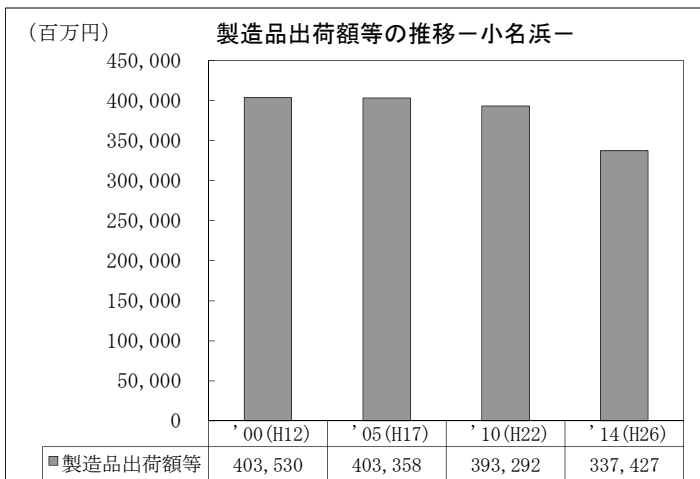


7 工業

(1) 事業所数・従業者数



(2) 製造品出荷額等

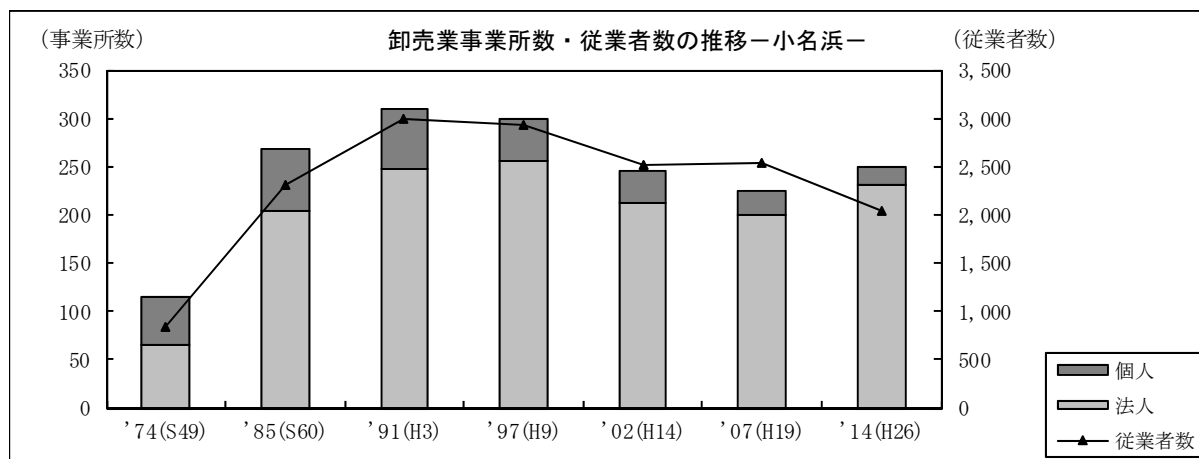


「いわき市統計書」より

8 商業

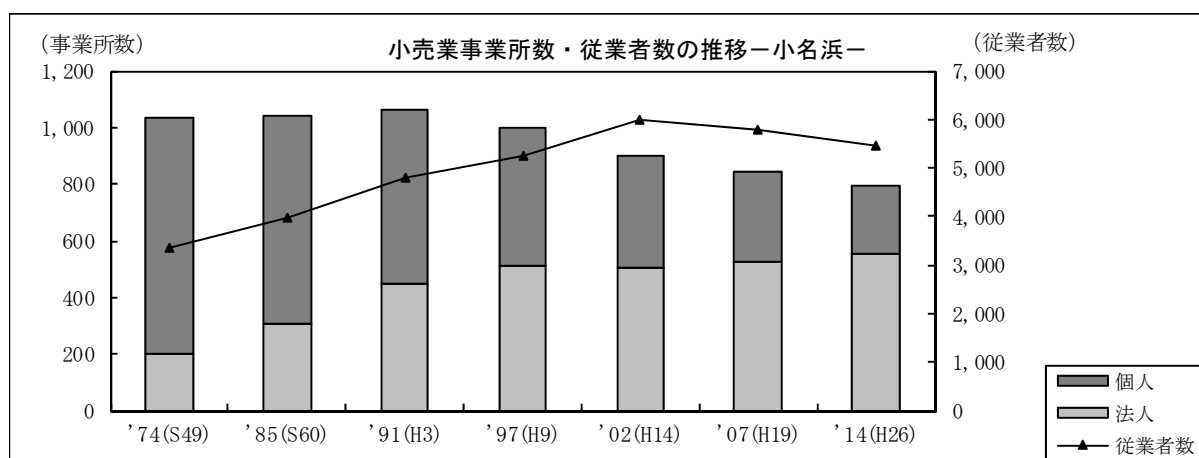
(1) 卸売業

	'74 (S49)	'85 (S60)	'91 (H3)	'97 (H9)	'02 (H14)	'07 (H19)	'14 (H26)
事業所数	114	268	309	299	246	225	249
法人	66	203	247	256	212	200	230
個人	48	65	62	43	34	25	19
従業者数	838	2,310	2,987	2,935	2,516	2,529	2,046
年間商品販売額(万円)	1,853,407	17,358,494	24,237,382	23,163,388	18,605,264	20,824,232	15,755,489



(2) 小売業

	'74 (S49)	'85 (S60)	'91 (H3)	'97 (H9)	'02 (H14)	'07 (H19)	'14 (H26)
事業所数	1,033	1,043	1,062	1,002	897	846	793
法人	200	309	445	510	508	523	555
個人	833	734	617	492	389	323	238
従業者数	3,353	3,973	4,801	5,236	5,983	5,784	5,475
売場面積 (㎡)	49,738	57,295	82,771	109,067	135,548	151,540	122,063
年間商品販売額(万円)	2,378,866	6,047,205	9,296,704	11,123,207	10,301,496	10,436,286	10,563,532



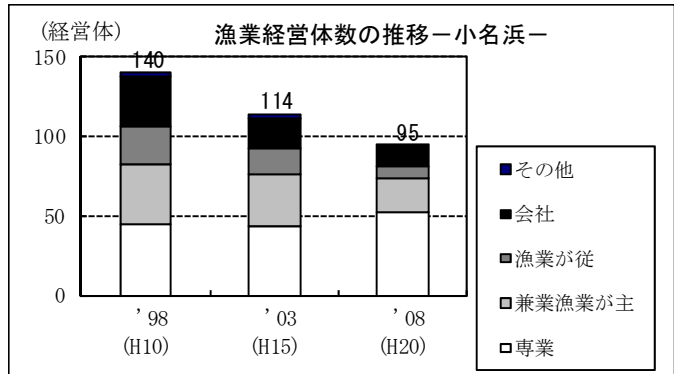
「いわき市統計書」、「いわき市の商業」より

9 漁業

(1) 漁業経営体数

漁港		'98 (H10)	'03 (H15)	'08 (H20)	
小名浜	個人	専業	17	14	12
		兼業漁業が主	2	5	1
		漁業が従	1	2	2
	会社	8	7	5	
	その他	-	1	-	
中之作	個人	専業	21	23	32
		兼業漁業が主	28	21	14
		漁業が従	15	7	3
	会社	12	4	4	
	その他	2	1	-	
江名	個人	専業	7	6	8
		兼業漁業が主	8	7	7
		漁業が従	7	7	2
	会社	12	9	5	
	その他	-	-	-	
合計	個人	専業	45	43	52
		兼業漁業が主	38	33	22
		漁業が従	23	16	7
	会社	32	20	14	
	その他	2	2	-	

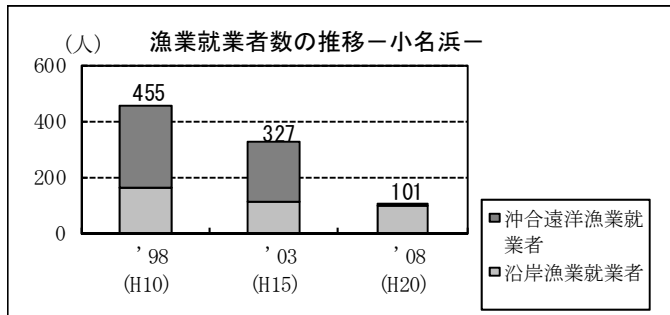
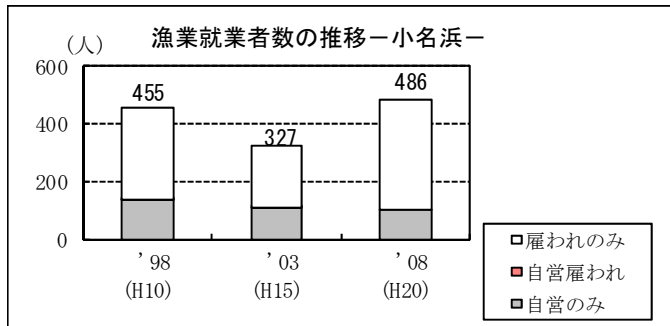
「いわき市統計書」より



(2) 漁業就労者状況

漁港		'98 (H10)	'03 (H15)	'08 (H20)
小名浜	自営のみ	27	30	27
	自営雇われ	-	-	-
	雇われのみ	147	93	201
	沿岸漁業就業者	46	30	26
	沖合遠洋漁業就業者	128	93	1
中之作	自営のみ	85	60	53
	自営雇われ	-	-	-
	雇われのみ	85	55	92
	沿岸漁業就業者	94	61	52
	沖合遠洋漁業就業者	76	54	1
江名	自営のみ	23	20	21
	自営雇われ	1	2	-
	雇われのみ	87	67	92
	沿岸漁業就業者	24	23	21
	沖合遠洋漁業就業者	87	66	-
合計	自営のみ	135	110	101
	自営雇われ	1	2	-
	雇われのみ	319	215	385
	沿岸漁業就業者	164	114	99
	沖合遠洋漁業就業者	291	213	2
	合計	455	327	101

「いわき市統計書」より



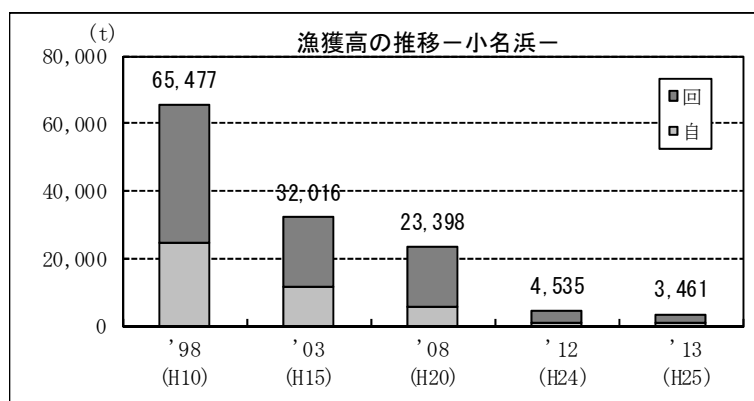
(3) 漁獲高

漁港			'98	'03	'08	'12	'13
			(H10)	(H15)	(H20)	(H24)	(H25)
小名浜港	数量	自	24,307	11,361	5,434	571	980
		回	20,484	12,498	12,598	3,886	2,382
		計	44,791	23,859	18,032	4,457	3,362
	金額	自	1,260	1,016	1,170	93	143
		回	2,510	1,549	1,665	261	325
		計	3,770	2,565	2,835	354	467
中之作港	数量	自	1	273	-	52	22
		回	20,140	7,436	5,364	26	77
		計	20,141	7,709	5,364	78	99
	金額	自	-	10	-	4	2
		回	4,481	1,573	1,586	16	24
		計	4,481	1,583	1,586	20	26
江名港	数量	自	-	-	2	-	-
		回	545	448	-	-	-
		計	545	448	2	-	-
	金額	自	-	-	15	-	-
		回	230	140	-	-	-
		計	230	140	15	-	-
合計	数量	自	24,308	11,634	5,436	623	1,002
		回	41,169	20,382	17,962	3,912	2,459
		計	65,477	32,016	23,398	4,535	3,461
	金額	自	1,260	1,026	1,185	97	145
		回	7,221	3,262	3,251	277	349
		計	8,481	4,288	4,436	374	494

【魚種別水揚高(平成25年次属地)】

- 小名浜港水揚高
1位：サンマ (2,017 t)
2位：サバ類 (665 t)
3位：カツ・ソウダガツ類 (380 t)
 - 中之作港水揚高
1位：カツ・ソウダガツ類 (68 t)
2位：サンマ (22 t)
3位：マグロ類 (8 t)
 - 江名港水揚高
1位：-
- 平成26年版「いわきの水産」より

数量(t)、金額(百万円)、自：自船、回：回船

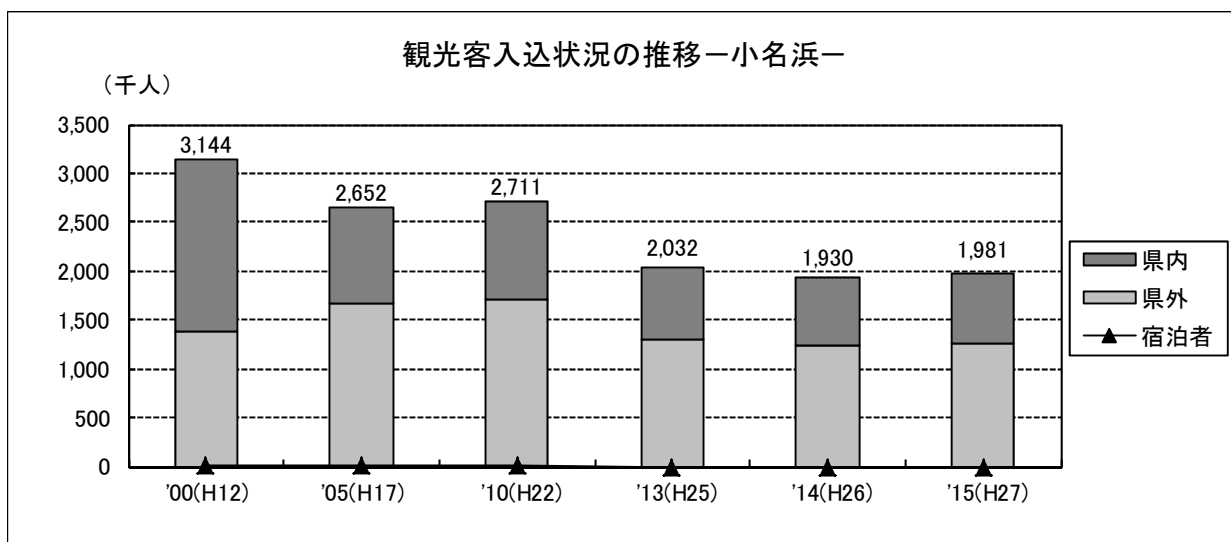


「いわき市統計書」より

10 観光

観光客入込状況 (単位：人)		'00 (H12)	'05 (H17)	'10 (H22)	'13 (H25)	'14 (H26)	'15 (H27)
三崎公園	県外	104,037	67,987	60,046	39,948	36,759	39,480
	県内	156,056	101,984	90,072	59,920	55,139	59,219
	宿泊者	-	-	-	-	-	-
永崎・サンマリーナ 海水浴場	県外	44,497	42,128	65,801	-	-	-
	県内	29,357	28,086	43,867	-	-	-
	宿泊者	13,294	12,638	19,740	-	-	-
アクアマリンパーク	県外	1,225,257	1,567,564	1,593,212	1,255,946	1,195,028	1,223,780
	県内	1,584,759	844,070	857,879	676,278	643,480	658,957
	宿泊者	-	-	-	-	-	-
計	県外	1,373,791	1,677,679	1,719,059	1,295,894	1,231,787	1,263,260
	県内	1,770,172	974,140	991,818	736,198	698,619	718,176
	宿泊者	13,294	12,638	19,740	-	-	-

* 平成9年にいわきら・ら・ミュウ、平成12年にアクアマリンふくしまがオープンし、平成12年以降は「アクアマリンパーク」として一体的に集計している。



「いわき市統計書」より

その他

小名浜

文教施設			
幼稚園(*1)	市立 3(199人) 私立 5(704人)	郵便局(*8)	13(うち簡易局 2)
小学校(*1)	市立 11(4,625人)	文化財(*9)	国指定 2、県指定 8、市指定 33
中学校(*1)	市立 5(2,183人) 私立 1(172人)	病院(*10)	8(病床数1,044)
高校(*1)	県立 2(657人) 私立 1(296人)	診療所(*10)	57(病床数70)
保育所(保育園)(*2)	12	歯科診療所(*10)	40
こども園(*2)	1	ホテル(*11)	15(収容人員1,247)
公民館(*3)	5	旅館(*11)	34(客室数436)
集会所(*4)	57(公有17、地域40)	飲食店(*11)	847
公園(*5)	都市公園 66(90.09ha) その他の公園 67(12.32ha)	金融機関(*12)	19
警察(*6)	警察署 1、交番 3、 駐在所 3、派出所 1	農協本支店(*12)	5
消防(*7)	消防署 1、分遣所 1	公営住宅(*13)	22 団地 (1,744戸) [市営 16(1,260戸)、県営 6(484戸)]
		大規模小売店(*14)	22(店舗面積 1,000 m ² 超)
		自主防災会(*15)	46 (18,591世帯)
		認可地縁団体(*16)	23団体

(*1) 平成28年5月1日現在 教育委員会教育政策課

(*10) 平成28年8月1日現在 保健所

(*2) 平成28年4月1日現在 「いわき市の保健福祉・子育て支援」より

(*11) 平成28年7月31日現在 保健所

(*3) 平成28年5月1日現在 教育委員会教育政策課資料より

(*12) 平成28年3月1日現在 会計室

(*4) 平成28年4月1日現在 地域振興課等

(金融機関は銀行、信用金庫、信用組合、労働金庫、漁協)

(*5) 平成28年8月1日現在 公園緑地課

(*13) 平成28年8月1日現在 住宅営繕課[市営]

(*6) 各警察署公式ホームページより

平成28年8月1日現在 いわき建設事務所[県営]

(*7) 平成28年度「いわき市の消防」より

(*14) 平成29年1月4日現在 商業労政課

(*8) 日本郵政株式会社公式ホームページより

(*15) 平成28年8月1日現在 危機管理課

(*9) 平成28年5月現在 文化・スポーツ室文化振興課

(*16) 平成28年8月1日現在 地域振興課

1 幼稚園

学校名	所在地	学級数	園児数	教員数
市立西小名浜幼稚園	小名浜愛宕町3-2	4	72	5
市立玉川幼稚園	小名浜玉川町東11	6	98	14
市立江名幼稚園	江名字上代21	2	29	5
私立小名浜白百合幼稚園	小名浜花畑町13-1	7	143	11
私立聖テモテ幼稚園	小名浜愛宕町16-2	3	27	4
私立わかぎ幼稚園	小名浜字下明神町33-1	3	107	14
私立かしま幼稚園	鹿島町走熊字渡折19-1	7	163	17
私立泉幼稚園	泉町四丁目5-3	12	264	29
計		8	44	99

平成28年5月1日現在 教育委員会教育政策課資料より

2 保育所(保育園)

施設の種類の	施設名	所在地	定員
保育所(保育園)	永崎保育所	永崎字川畑217-1	80
	古湊保育所	小名浜字田ノ入80-1	120
	本町保育所	小名浜字蛭川新川間35	180
	渚保育所	小名浜字中原2-24	50
	鹿島保育所	鹿島町久保字山崎4	75
	滝尻保育所	泉町滝尻字高見坪29	80

施設の種類	施設名	所在地	定員
保育所（保育園）	下川保育所	泉町下川字前ノ原74	50
	泉保育所	泉町三丁目2-7	110
	玉露保育所	泉玉露三丁目13-5	65
	渡辺保育所	渡辺町田部字岸8	60
	いわき・さくらんぼ保育園	鹿島町下蔵持字沢目20-1	110
	愛宕保育園	小名浜字鳥居北55-3	160
計	12		1140

平成28年4月1日現在 「平成28年度 いわき市の保健福祉・子育て支援」より

3 認定こども園

施設の種類	施設名	所在地	定員
認定こども園（幼保連携型）	あそびの森こども園	鹿島町船戸字堤7, 13	250

平成28年4月1日現在 「平成28年度 いわき市の保健福祉・子育て支援」より

4 学校

(1) 小学校

学校名	所在地	学級数	児童数	教職員数
市立小名浜第一小学校	小名浜岡小名字台ノ上1-1	14	285	24
市立小名浜第二小学校	小名浜愛宕町3-2	20	467	29
市立小名浜第三小学校	小名浜住吉字浜宿1	21	502	28
市立小名浜東小学校	小名浜諏訪町37-1	19	458	26
市立小名浜西小学校	小名浜大原字小滝山3	20	467	28
市立鹿島小学校	鹿島町走熊字中島1	13	280	19
市立江名小学校	江名字天ヶ作130	7	100	13
市立永崎小学校	永崎字川畑207	10	211	16
市立泉小学校	泉町字小山48-2	36	958	48
市立泉北小学校	泉町玉露字定田69	30	826	40
市立渡辺小学校	渡辺町田部字岸18	6	71	10
計	11	196	4,625	281

(2) 中学校

学校名	所在地	学級数	生徒数	教職員数
市立小名浜第一中学校	小名浜岡小名字山田作15	21	593	38
市立小名浜第二中学校	小名浜岡小名字池袋11	14	367	27
市立玉川中学校	小名浜玉川町西24	11	260	23
市立江名中学校	永崎字館1	6	171	15
市立泉中学校	泉町玉露字吉野作19	28	792	51
私立いわき秀英中学校	泉町字滝ノ沢3-1	6	172	24
計	6	86	2,355	178

(3) 高等学校

学校名	所在地	学科	生徒数	教職員数
県立小名浜高等学校	小名浜下神白字武城23	普通・商業	268	41
県立いわき海星高等学校	小名浜下神白字館ノ腰153	水産	389	81
私立いわき秀英高等学校	泉町字滝ノ沢3-1	普通	296	56
計	3		953	178

平成28年5月1日現在 教育委員会教育政策課資料より

5 公民館・集会所

(1) 公民館

公民館名	所在地	公民館名	所在地
小名浜公民館	小名浜愛宕上7-2	江名公民館	江名字藪倉165-1
泉公民館	泉町四丁目13-11	渡辺公民館	渡辺町田部字深町39-1
鹿島公民館	鹿島町走熊字鬼越83-1		

(2) 集会所

公有財産

集会所名	所在地	摘要	集会所名	所在地	摘要
小名浜林城集会所	小名浜林城字大門1-1	住宅	野田集会所	小名浜野田字峯岸15-1	地域
鹿島町船戸集会所	鹿島町船戸字林下56-2	住宅	上釜戸集会所	渡辺町上釜戸字堤/内58-1、3	地域
鹿島町御代集会所	鹿島町御代字柿境34	住宅	永崎集会所	永崎字宮田13-1	地域
大原集会所	小名浜大原字小屋61-5	地域	折戸集会所	江名字中作17-1	地域
小名浜西五区集会所	小名浜字中原2-23	地域	富岡集会所	小名浜字燈籠原84-13	建設
米野集会所	小名浜字古湊196-33	地域	滝尻集会所	泉町滝尻字六枚内103-1	建設
須賀町集会所	小名浜字定西265-2	地域	道珍集会所	小名浜字道珍159	建設
住吉集会所	小名浜住吉字冠木11-2	地域	下神白集会所	永崎字町田74	建設
天竺集会所	小名浜大原字中野地45-1	地域			

住宅：市住宅営繕課所管

地域：市地域振興課所管

建設：県いわき建設事務所所管

地域財産

集会所名	所在地	集会所名	所在地
玉川集会所	小名浜玉川町南24-1	泉駅前集会所	泉町一丁目2番地
汐留集会所	小名浜字船引場13-23	泉ヶ丘自治会館	泉ヶ丘二丁目12-5
岡小名公民館	小名浜岡小名二丁目3-13	玉露公民館	泉玉露四丁目6-1
湘南台集会所	湘南台二丁目14-12	下川公民館	泉町下川字宿/川19
諏訪町集会所	小名浜諏訪町23-8	滝尻公民館	泉町滝尻字中/坪54
中野地公民館	小名浜大原字北君ヶ塚170	泉田公民館	渡辺町泉田字一町田77-6
港ヶ丘区民会館	小名浜港ヶ丘30-15	昼野公民館	渡辺町昼野字風呂沢45-1
南富岡公民館	小名浜南富岡字北/内36	洞集会所	渡辺町洞字鹿島田33-1
島集会所	小名浜島字島60	松小屋多目的集会所	渡辺町松小屋字下平41-2
上神白集会所	小名浜上神白字堀/内77-3	下町集会所	渡辺町田部字初田39-3
江名上代集会所	江名字上代8-1	中釜戸集会所	渡辺町中釜戸字石神12-2
下神白第一集会所	小名浜下神白字狩亦31-1	下矢田集会所	鹿島町下矢田字仲沖7-1
中之作区民館	中之作字長田5-1	久保1区集会所	鹿島町久保字西/作5-2
洋向台集会所	洋向台三丁目24-28	久保2区集会所	鹿島町久保2丁目3-13
下神白三崎集会所	小名浜下神白字綱取88	米田集会所	鹿島町米田字家/前5-2
小山集会所	泉町字小山184-1	鹿島台集会所	鹿島町米田字殿作27-1
泉集会所	泉町三丁目2-15	上蔵持集会所	鹿島町上蔵持字畑中1
本谷公民館	泉町本谷字竹/花1	下蔵持集会所	鹿島町下蔵持字満屋6
八木屋会館	泉町二丁目6-5	飯田集会所	鹿島町飯田字苗代/内14-4
早稲田集会所	泉町黒須野早稲田235-56	葉山パークセンター	葉山一丁目18-11

6 警察・消防

	警察・消防署名	所在地		警察・消防署名	所在地
警	いわき東警察署	小名浜岡小名字御代坂19	駐	いわき東警察署 渡辺駐在所	渡辺町田部字渡部36-1
交	〃 西部交番	小名浜住吉字飯塚2		〃 水上派出所	小名浜字辰巳町37
交	〃 鳥居下交番	小名浜字鳥居下88-6	消	小名浜消防署	小名浜字山神北39-2
交	〃 泉交番	泉町滝尻字上谷地28-3	消	〃 江名分遣所	江名字藪倉156-1
駐	〃 江名駐在所	江名字風越123			

警：警察署、交：交番、駐：駐在所、消：消防署

7 福祉施設等

施設の種類	施設名	所在地	定員
特別養護老人ホーム (介護老人福祉施設)	かしま荘	鹿島町下蔵持字中沢目24	80
	パライソごしき	鹿島町久保字仲田10-1	80
	寿限無	泉町本谷字大田23-1	80
	サニーポート小名浜	小名浜字神成塚133-1	80
地域密着型 特別養護老人ホーム	パライソサンクス	鹿島町久保字山崎12-5	29
	りゅうじん	洋向台一丁目39-2	29
	寿楽	泉町本谷字大田7-1	29
老人保健施設 (介護老人保健施設)	ヘルスケアホームいわき	小名浜南君ヶ塚町16-1	92
	小名浜ときわ苑	小名浜金成字町田18-1	150
軽費老人ホーム (ケアハウス)	ケアハウス小名浜	小名浜字本町60-6	30
	ケアハウスかしま	鹿島町下蔵持字中沢目24	20
介護付有料老人ホーム	介護付有料老人ホームカンナ	小名浜字鳥居北7-24	30
	サービス付高齢者向け住宅Well	小名浜金成字若宮50-1	30
	ニチイケアセンター小名浜	小名浜岡小名三丁目6-14	60
有料老人ホーム	グリーンホームいずみ園	泉町五丁目5-1	14
	さんぼみちひだまり茶屋B棟	泉町字小山110-39	34
	さんぼみちひだまり茶屋A棟	泉町字横山257-32	30
	有料老人ホーム江名の家	江名字荻ノ作146	9
	有料老人ホームみなとの家	江名字北野町122-1	9
	ドリームハウスしらゆり I	小名浜島字西屋95-1	22
	高齢者住宅「岡小名」	小名浜岡小名字馬上前21	7
	有料老人ホームゆうやけの家	小名浜住吉浜宿23	4
	有料老人ホームもみじ	小名浜寺廻町5-1	9
	グランドコンフォートステージ こころの駅	小名浜字中原17-1	8
	有料老人ホーム まごころホームおなはま	小名浜金成字町田44-3	10
	はるる小名浜	小名浜大原字堀米77-5	47
	ほほえみの丘	鹿島町船戸字林下13-8	9
	かしまホーム	鹿島町久保字穂町8-1	9
	住宅型有料老人ホームひなた	鹿島町御代字柿境28-4	12
	イーグルホームつかさ	泉町下川原字神山前91-7	9
認知症対応型共同生活介護 (グループホーム)	グループホーム 泉なごみの家	泉町滝尻字六枚内49-3	18
	グループホームかしま	鹿島町下蔵持字里屋13-1	9
	グループホーム泉ヶ丘	泉ヶ丘二丁目45-7	9
	グループホームつどい「柳内家」	鹿島町御代字柿境25-1	18
	グループホーム トモ・ハウス	中之作字勝見ヶ浦49-18	9
	ニチイケアセンターいわき小名浜	小名浜岡小名仏玄前3-1	18
	ツクイいわき小名浜 グループホーム	小名浜大原字原木田前198-1	18
	ニチイケアセンターいわき大原	小名浜大原字内城23-2	18
老人憩いの家	小名浜老人憩いの家	小名浜花畑町34-1	50
障害福祉サービス (短期入所)	まどろみ	泉玉露三丁目10-5	2
障害福祉サービス (就労継続支援B型)	けやき鹿島	鹿島町久保字於振17-1	10
	虹のかけはし	小名浜丹波沼61-1	20
	ワークセンターしおさい	小名浜諏訪町1-10	10
	創造空間	泉町下川字八合1-1	30
	ワークショップあいあい	小名浜字下町8	20
	サポーターステーションあい一番	泉町一丁目16-2	20
	いわき希望の園 (ゆにば)	泉町黒須野字早稲田217-1	20

施設の種類	施設名	所在地	定員
障害福祉サービス (生活介護)	アルケン	鹿島町御代字九反田1-1	20
	創造空間	泉町下川字八合1-1	6
	いわき希望の園 (こすも)	泉町黒須野字早稲田217-1	20
	なないろくれよん小名浜	小名浜花畑町11-3 カネマンビル2F	14
グループホーム	みのり	小名浜玉川町北5-8	5
	ひまわり	小名浜玉川町北5-4 2F	5
	さくら	小名浜玉川町北5-4 1F	5
	リバーサイドS I N	泉玉露三丁目10-5	5
	知音	小名浜岡小名字広畑27-9	4
	オープンマインド	小名浜字田ノ入28-6	5
	メゾン・ド・あたご	小名浜愛宕上13-23	4
	コーポおかおな	小名浜岡小名四丁目3-1	9
障害児通所支援施設 (児童発達支援)	キッズじゃんけんぼん泉	泉玉露二丁目11-6	10
	障害児通所支援ちゃーむ	小名浜愛宕上13-23	10
障害児通所支援施設 (放課後等デイサービス)	障害児通所支援ちゃーむ	小名浜愛宕上13-23	10
	なないろくれよん小名浜	小名浜花畑町11-3 カネマンビル2F	6
	アルケンⅡ	鹿島町御代字九反田1-1	10
	キッズじゃんけんぼん泉	泉玉露二丁目11-6	10
児童館	小名浜児童センター	小名浜寺廻町10-3	-
放課後児童クラブ	青空学童保育クラブ	小名浜第一小学校 敷地内	43
	小名浜三小児童クラブ	小名浜第三小学校 敷地内	94
	小名浜東学童クラブ	小名浜東小学校 敷地内	71
	かしま学童クラブ	鹿島小学校 敷地内	55
	江名かもめ児童クラブ	江名小学校 余裕教室	20
	ながさき児童クラブ	永崎小学校 敷地内	37
	泉学童クラブ	泉幼稚園 併設	70
	アトリエハウス児童クラブ	児童クラブ専用施設	41

平成28年4月1日現在 「平成28年度 いわき市の保健福祉・子育て支援」より

※放課後児童クラブのみ児童数を記載

8 土地利用・地価

(1) 土地利用

地区								(㎡)	
	田	畑	宅地	山林	原野	雑種地	その他(鉱泉地、ゴルフ場、鉄軌道、遊園地、池沼、牧場、非課税)	合計	
小名浜地区(計)	5,773,426.85	2,901,281.83	18,831,639.78	29,592,636.70	1,275,283.02	2,983,820.71	20,389,687.14	81,747,776.03	
江名	13,969.42	44,257.64	451,457.08	960,423.69	78,534.87	85,735.61	283,059.92	1,917,438.23	
折戸	0.00	1,314.00	39,614.39	26,743.00	3,060.00	3,353.88	11,988.45	86,073.72	
中之作	0.00	6,877.28	66,792.73	169,888.00	16,745.81	11,002.31	111,742.95	383,049.08	
永崎	333,582.00	159,097.70	205,042.87	1,926,414.76	188,562.78	35,943.77	837,442.89	3,686,086.77	
小名浜上神白	277,758.98	118,586.13	159,454.11	2,840,827.00	50,726.00	119,789.44	796,155.46	4,363,297.12	
小名浜下神白	167,641.00	79,868.57	390,117.61	488,767.00	68,184.67	87,099.99	1,075,505.53	2,357,184.37	
小名浜	4,733.91	32,649.35	4,531,260.10	85,508.63	41,159.10	235,450.72	2,592,884.03	7,523,645.84	
小名浜岡小名	174,277.61	65,112.22	698,205.04	1,230,913.33	80,807.65	134,561.78	455,914.35	2,839,791.98	
小名浜南富岡	89,398.50	42,954.03	107,619.82	454,769.94	14,325.00	29,337.79	301,836.40	1,040,241.48	
小名浜大原	104,310.00	123,303.98	985,213.69	72,016.00	2,304.00	117,948.86	590,366.31	1,995,462.84	
小名浜相子島	33,206.75	20,239.70	55,266.72	221,839.36	2,270.00	5,419.39	62,348.00	400,589.92	
小名浜住吉	167,560.86	154,155.92	434,689.58	620.00	0.00	53,834.16	238,964.88	1,049,825.40	
小名浜島	168,019.00	25,437.99	400,394.02	639.00	923.00	37,284.49	134,810.79	767,508.29	
小名浜野田	140,243.08	31,805.02	211,138.34	211,771.00	6,371.00	32,333.09	90,752.88	724,414.41	
小名浜岩出	23,743.00	12,528.01	23,044.93	183,782.00	3,114.00	2,401.88	135,816.01	384,429.83	
小名浜林城	28,093.14	19,385.24	211,259.99	179,031.00	3,652.00	20,239.62	242,377.46	704,038.45	
小名浜金成	82,798.14	47,559.00	55,789.06	318,240.00	13,741.00	7,603.90	525,725.09	1,051,456.19	
小名浜玉川町	0.00	2,405.00	341,290.92	5,314.00	890.00	7,515.46	223,437.81	580,853.19	
鹿島町御代	28,899.00	35,270.50	163,899.96	413,561.00	35,477.12	11,274.68	119,240.21	807,622.47	
鹿島町船戸	52,994.00	19,301.00	72,789.25	356,791.61	4,332.00	8,581.78	91,336.36	606,126.00	
鹿島町久保	22,229.00	75,251.07	238,669.18	412,238.00	32,916.00	40,328.30	103,224.24	924,855.79	
鹿島町下蔵持	157,273.46	34,242.71	101,676.04	1,160,897.45	10,661.00	62,848.88	51,077.75	1,578,677.29	
鹿島町上蔵持	160,613.00	88,747.50	74,275.61	2,398,890.09	18,277.00	23,224.92	408,874.64	3,172,902.76	
鹿島町走熊	53,037.63	51,365.97	156,165.30	407,430.00	33,882.86	32,285.69	112,721.09	846,888.54	
鹿島町下矢田	114,819.51	47,417.38	102,776.65	453,892.76	24,088.63	36,287.01	148,503.07	927,785.01	
鹿島町米田	67,436.73	25,951.18	138,538.67	194,508.41	10,578.22	56,085.09	131,683.22	624,781.52	
鹿島町飯田	3,266.97	6,259.70	51,652.08	20,496.00	4,315.00	5,295.73	39,713.27	130,998.75	
泉町本谷	157,018.00	90,605.70	104,753.23	441,860.59	11,533.30	23,616.72	203,796.68	1,033,184.22	
泉町滝尻	160,528.92	120,503.94	1,218,623.38	58,459.00	983.00	77,393.31	489,522.67	2,126,014.22	
泉町下川	213,915.71	257,500.83	3,266,738.11	466,152.10	158,023.58	650,238.27	2,261,240.83	7,273,809.43	
泉町黒須野	106,186.00	35,862.12	475,320.78	570,490.92	127,736.27	173,683.13	230,154.63	1,719,433.85	
泉町	232,918.94	164,054.90	491,991.12	617,883.63	22,281.75	65,712.03	991,038.96	2,585,881.33	
泉町玉露	15,153.00	17,810.43	29,665.57	118,644.90	4,888.00	15,342.38	116,043.28	317,547.56	
渡辺町洞	192,762.00	21,771.20	57,314.89	28,178.00	0.00	5,775.45	52,132.89	357,934.43	
渡辺町泉田	217,580.22	116,949.85	86,118.30	1,644,762.62	44,462.00	115,758.96	123,826.30	2,349,458.25	
渡辺町昼野	140,595.58	110,976.96	41,753.91	756,078.45	8,858.00	34,193.00	69,215.48	1,161,671.38	
渡辺町田部	563,429.03	166,214.71	138,958.66	1,393,435.57	8,466.00	31,450.07	209,945.98	2,511,900.02	
渡辺町松小屋	376,116.80	115,304.70	105,224.77	2,045,218.60	24,183.00	43,435.77	848,367.25	3,557,850.89	
渡辺町中釜戸	261,877.53	34,003.57	29,598.27	1,496,304.60	3,598.00	4,764.23	587,496.05	2,417,642.25	
渡辺町上釜戸	664,439.43	183,273.69	277,808.06	4,599,766.64	110,180.41	298,191.77	2,679,174.04	8,812,834.04	
鹿島町鹿島	0.00	0.00	0.00	0.00	0.00	0.00	210,064.44	210,064.44	
洋向台	0.00	0.00	259,933.76	3,478.00	0.00	5,276.52	233,394.73	502,083.01	
泉ヶ丘	0.00	1,267.94	491,049.56	45,496.28	191.00	47,013.48	274,007.42	859,025.68	
泉玉露	1,001.00	68,536.51	493,728.74	0.00	0.00	20,058.75	227,933.72	811,258.72	
湘南台	0.00	0.00	123,542.09	23,077.00	0.00	22,927.36	110,912.98	280,459.43	
中部工業団地	0.00	0.00	168,379.22	844.00	0.00	5,894.78	196,277.22	371,395.22	
葉山	0.00	0.00	177,461.58	85,574.77	0.00	9,666.87	158,307.07	431,010.29	
もえぎ台	0.00	25,300.99	325,582.04	718.00	0.00	30,359.64	199,331.46	581,292.13	

平成28年8月現在 平成28年度市資産税課資料より
 ※合計面積は地域の実際の面積には一致しない。

(2) 地価

所在地	(円/㎡)				
	'12 (H24)	'13 (H25)	'14 (H26)	'15 (H27)	'16 (H28)
泉ヶ丘一丁目19-16 (*)	27,800	29,100	31,500	35,700	40,500
泉ヶ丘一丁目19-16	-	-	34,000	39,200	43,500
泉玉露六丁目18-14外 (*)	35,600	36,300	39,000	43,300	48,000
泉町一丁目8-1 (*)	-	-	-	-	-
泉町二丁目5-8 (*)	37,500	39,400	42,800	47,800	52,800
泉町二丁目14-14外 (*)	51,500	51,100	52,000	53,900	55,000
泉町五丁目14-13	35,200	38,000	42,500	47,000	51,500
泉町下川字稲子塚7-2	23,800	24,500	26,000	28,500	30,000
泉町下川字田宿1-2外 (*)	9,850	9,850	9,950	10,200	10,400
泉町下川字宮ノ下107外 (*)	23,700	-	-	-	-
泉町下川字八合14-6外 (*)	-	26,000	26,600	27,800	29,000
泉町滝尻字松原30-1外 (*)	14,900	14,900	-	-	-
泉町滝尻字南坪73-6 (*)	27,200	27,500	28,900	30,900	33,800
泉町本谷字堀ノ内27	7,100	7,200	7,600	8,100	8,500
泉もえぎ台一丁目25-8 (*)	24,300	26,900	29,900	35,000	39,300
泉もえぎ台一丁目25-8	-	-	33,000	38,000	41,500
江名字北口2-3	23,200	22,200	23,500	25,000	26,000
小名浜字栄町37-1外 (*)	32,700	31,300	31,300	32,400	33,500
小名浜字中原6-8	14,900	14,900	15,200	15,500	15,800
小名浜字隼人37-1	35,600	35,400	35,400	35,400	35,400
小名浜字本町1	-	39,000	39,000	39,000	39,000
小名浜字燈籠原1-30外 (*)	-	29,000	30,200	32,800	35,300
小名浜字燈籠原1-30外	-	-	31,600	33,800	36,400
小名浜大原字原木田前144-1	31,000	31,700	33,500	36,000	-
小名浜大原字中野地129番14	-	-	-	-	37,500
小名浜大原小滝町19-74 (*)	-	-	-	40,500	42,800
小名浜岡小名一丁目8-6	37,200	39,000	43,000	47,500	51,000
小名浜岡小名一丁目8-6 (*)	38,300	37,000	39,800	44,000	48,100
小名浜岡小名字作前8-3外 (*)	50,000	48,900	49,300	50,900	52,300
小名浜島字高田町31-3 (*)	13,700	13,700	13,900	14,200	14,500
小名浜下神白字狩亦5-7 (*)	-	25,800	26,100	28,500	30,300
小名浜下神白字三崎11-18 (*)	28,900	-	-	-	-
小名浜下神白字迎50-2 (*)	26,700	-	-	-	-
小名浜住吉字冠木31-2	25,300	27,500	30,000	33,000	35,300
小名浜諏訪町14-7外 (*)	36,300	35,600	37,500	40,800	-
小名浜諏訪町20番5 (*)	-	-	-	-	41,300
小名浜玉川町東13-16 (*)	29,200	29,200	30,200	32,500	35,600
小名浜花畑町10-7 (*)	56,200	54,000	54,800	56,500	57,500
小名浜花畑町10-7	55,000	54,500	55,500	56,700	58,000
小名浜南君ヶ塚町3-10	38,300	39,500	43,000	46,000	49,000
小名浜南富岡字富士前22-5	28,000	28,900	31,000	34,000	36,000
小名浜林城字日代鳥6-28	31,300	32,500	34,500	37,000	39,000
鹿島町上蔵持字畑中2-1 (*)	12,600	12,400	12,400	12,500	12,500
鹿島町久保一丁目5-19外	58,200	58,200	60,000	61,500	62,700
鹿島町久保一丁目6-10	39,800	41,300	43,800	47,200	50,000
湘南台一丁目2-16 (*)	36,200	37,000	40,100	44,400	47,800
永崎字大平21-3	19,100	19,000	19,300	20,500	21,700
葉山二丁目9-13 (*)	22,900	-	-	-	-
洋向台二丁目3-13 (*)	24,300	25,900	27,600	30,800	34,700
洋向台二丁目3-13	-	-	29,500	33,000	36,300
渡辺町田部字渡部14外 (*)	-	-	-	-	-

(*)は、各年1月1日現在の地価公示 国土交通省土地・水資源局地価調査課

無印は、各年7月1日現在の基準地価 福島県企画調整部土地・水調整課

9 交通

(1) 自動車交通量

(台)

路線名	観測地地点名	平成17年	平成22年	路線名	観測地地点名	平成17年	平成22年
一般国道6号	泉町滝尻 字高見坪	27,690	…	常磐勿来線	渡辺町田部 字清水	6,541	6,163
〃	泉町下川 字須賀蛭	27,690	…	小名浜小野線	小名浜岡小名 字前沢	7,960	7,107
〃	小名浜野田 字田中	15,375	…	〃	小名浜相子島 字堤内	10,984	10,223
〃	鹿島町飯田	28,482	…	〃	小名浜大原 字東田	12,252	…
小名浜四倉線	泉町滝尻 字高見坪	11,043	11,151	小名浜港線	小名浜字辰巳町	5,330	5,236
〃	小名浜下神白 字千速	7,680	6,572	泉岩間植田線	泉町下川字大剣	2,634	…
小名浜平線	小名浜岡小名 字沖	18,550	20,140	釜戸小名浜線	渡辺町上釜戸 字橋ノ上	2,083	2,113
〃	鹿島町船戸 字沼田	24,977	24,281	高久鹿島線	鹿島町下矢田 字宮ノ作	11,811	12,270
江名常磐線	鹿島町上蔵持 字宮ノ下	5,503	5,008				

全国道路・街路交通情勢調査(道路交通センサス)より
 自動車交通量調査:上り下り交通量の合計12時間調査(午前7時～午後7時)
 [調査日 平成17年:(一般交通量)10月12日(水)、(高速)10月19日(水) 平成22年:9～11月の平日中]

(2) 駅乗車人員

(1日平均、単位:人)

	'85(S60)	'90(H2)	'95(H7)	'00(H12)	'05(H17)	'10(H22)	'15(H27)
JR泉駅	2,674	2,658	2,595	2,289	2,072	2,047	2,445

「いわき市統計書」より

10 地域づくり団体

団体名/代表名	所在地(住所)	活動目的・内容	会員数
鹿島地区ふれあい会 /志賀 三徳	鹿島町下蔵持字中沢目24 特別養護老人ホームかしま 荘	福祉風土づくり、ボランティア育成、ネット ワークづくり(生活支援)	57名
小名浜まちづくり市民会議 /佐藤 毅	小名浜字本町11-1 まちづくりステーション 小名浜	・アクアマリンパークの管理運営 ・富ヶ浦公園の整備と利活用 ・まちなかコンサートの開催 等	個人131名 16団体 68企業
江名地区まちづくり協議会 /速水 春雄	江名字藪倉165-1 江名公民館内	・地域住民の誇れる郷土づくりに貢献 ・漁具,船具,民具の収集保存 ・ガラスの浮玉の網掛け教室講師派遣	2,800名
泉地区地域振興協議会 /比佐 臣一	泉町四丁目13-11 泉公民館内	・泉ふるさと祭りの開催 ・教育講演会の実施 ・泉地区市民新年交歓会の実施 ・泉地区広報発行 等	105名
渡辺地区まちづくり推進会 /遠藤 菊男	渡辺町田部字深町39-1 渡辺公民館内	・渡辺の祭り「新田宿・宿場祭り」の実施 ・やまなみの路散策会の開催 等	30名
鹿島地区地域振興協議会 /石井 英男	鹿島町走熊字鬼越83-1 鹿島公民館内	・矢田川清掃及び鹿島千本桜の管理 ・かしまふれ愛さくらまつりの開催 ・広報誌「振興かしま」の発行 ・史跡探訪の実施 等	1,672名

平成28年度市地域振興課、各支所より

11 地域資源

(1) 自然

川・海岸

藤原川(23,761m) 釜戸川(18,216m) 照島海岸(内藤露沾らによって選ばれた小名浜八景のひとつ。) 清水の井戸(渡辺町田部) 照島ウ生息地(泉町下川字大畑260)

植物・花

- ・ 国天然記念物：中釜戸のシダレモミジ(渡辺町中釜戸)
- ・ 市天然記念物：江名のタブ林(江名字走出) 八幡神社のスタジイ(渡邊町田部)
- ・ 市保存樹木・樹林：サカキ(渡辺町中釜戸・諏訪神社) アカマツ(泉町滝尻・諏訪神社) キンモクセイ(鹿島町下蔵持) ケヤキ林(小名浜諏訪町・諏訪神社) スタジイ林(金成) シイ・カシ林(鹿島町・真浄院、小名浜住吉・住吉神社、渡辺町・北野神社) モミ・サワラ林(小名浜上神白・磐城国造神社)
- ・ その他の樹木・樹林等：アラカシ林(泉町玉露、渡辺町泉田) シイ・カシ林(泉町・諏訪神社、林城) 桜(富ヶ浦公園、大畑公園、鹿島町矢田川沿)

動物

ウミウ(照島、国天然記念物) ウグイ(藤原川水系、神白川) サケ(藤原川)

(2) 施設

温泉・鉱泉

神白鉱泉(含芒硝重曹食塩泉) 地切鉱泉(石膏重曹泉) 原木田鉱泉(含イオン石膏泉) 小名浜オーシャン三崎温泉(ナトリウム・塩化物強塩泉)

海水浴場 (休止中)

永崎海水浴場

ゴルフ場

小名浜カントリー倶楽部(27ホール) 小名浜オーシャンホテル&ゴルフクラブ(18ホール) スパリゾートハワイアンズゴルフコース(27ホール) サラブレットカントリークラブ(36ホール) セベ・バレストロスゴルフクラブ泉コース(18ホール) バイロンネルソンカントリー倶楽部(27ホール)

公園・植物園

三崎公園(いわきマリンタワー、野外音楽堂、潮見台)

観光・文化施設

ふくしま海洋科学館(アクアマリンふくしま) 小名浜図書館 観光物産センター(いわき・ら・ら・ミュウ) 小名浜美食ホテル 小名浜潮目交流館 小名浜みなとまち資料館(いわき潮目交流館内) 暮らしの伝承郷

スポーツ・レクリエーション施設

小名浜武道館 小名浜市民運動場 小名浜野球場 小名浜市民プール 小名浜港運動施設(ソフトボール場、テニスコート) いわき市企業交流会館(体育館) いわきサンマリーナ(休止中)

遺跡、史跡、街並み

大畑遺跡・大畑貝塚(縄文土器・土錘・耳栓・石器・釣針・貝刀・人骨、下川) 相子島貝塚(縄文土器・土師器・須恵器) 綱取貝塚(縄文土器、下神白) 寺脇貝塚(縄文土器・動物骨、小名浜字古湊) 夕日長者遺跡(縄文土器・弥生土器・石器、下川) 大畑横穴墓群(下川) 九反田横穴墓群(鹿島町) 岸遺跡(土師器・土製の馬、渡辺町田部) 泉城跡(縄文土器・弥生土器・陶器・磁器・石器) 新田宿・新田坂の古道(渡辺町田部) 御代の大仏(鹿島町御代) 大沢隧道(渡辺町松小屋) 七本松(鹿島町走熊) 久保磨崖仏(鹿島町久保)

(3) ひと・もの

工芸品

藤工芸(白土あいこ) 鋳物人形(中島 亨)
鰻皮製品((有)深海鰻) いわき盛船(柳内藤一)
立体刻書(千葉周平)

特産品

きゅうり(渡辺町) シクラメン ぞっこんい
わき米 銘菓いわきくろ松 いずみの殿様
いわき名月 大漁最中 みちのく純米吟醸
あんこうの八豊漬 目光丸干し 三味みそ
ソフトさんまみりん干 やなぎかま 金波・
銀波 荒磯物語 いかトンビ さより干物
縄文干し さんまささ干 手焼き風味かまぼ
こ いわきの味六本セット 本鮪タタキ 魚
の詰め合わせ イカー一夜干 焼きのり 旨干
本干し糖漬け沢庵 うにの貝焼き

祭り、行事、イベント、暮らし

- 1月：小名浜地区一周駅伝競走大会
- 2月：いわきサンシャインマラソン
- 4月：かしまふれ愛さくら祭り
- 5月：諏訪神社例祭(小名浜諏訪神社)
鹿島神社例大祭
- 8月：いわき花火大会(いわき花火大会
いわきおどり小名浜地区大会 おな
はま海遊祭)
- 9月：諏訪神社夏祭(小名浜諏訪神社)
- 10月：滝尻棒ささら(泉町諏訪神社)
諏訪神社流鏝馬(泉町諏訪神社) 住吉
の流鏝馬(住吉神社) 泉ふるさと祭り
- 11月：渡辺の祭り「新田宿・宿場祭り」
(渡辺公民館)
わたなべやまなみの路散策会
- 通年：創作太鼓「泉ばやし」

※参考資料

いわき市の農林水産業(いわき市農林水産部)、EQUAL(いわき地域環境科学会誌)、新しいいわきの歴史(いわき地域学会)、いわき百景(いわき市)、いわきの人物誌(いわき地域学会)、いわき浪漫紀行(いわき市)、いわきの淡水魚(いわき地域学会)、いわき市保存樹木・樹林ガイド(いわき市公園緑地観光公社)

著名人

蔭山外記(小名浜代官、1722-1787年) 本多
忠壽(泉藩主・老中格、1739-1812年) 小野
晋平(政治家、小名浜生れ、1885-1943年) 近
藤広記(画家・美術教育家、鹿島村生れ、
1891-1981年) 高木善枝(政治家、渡辺村生
れ、1903-1968年) 丹野セツ(労働運動家、小
名浜生れ、1902-1987年) 馬上孝太郎(教育
者、小名浜生れ、1873-1945年) 八代義定(郷
土史家・政治家、鹿島村生れ、1889-1956年)
吉野せい(作家、小名浜生れ、1899-1977年)
秋吉久美子(女優) 小林研一郎(指揮者) 神
田香織(講談師) 小林浩美(プロゴルファー)

勿来地区

87

I 地形・歴史	1 地形等	88
	2 歴史	88

90

II 統計	1 人口・世帯数	90	
	人口・産業等	2 町名別人口・世帯数	91
		3 年齢別人口	92
		4 労働力人口	93
		5 産業別人口	93
		6 農業	94
		7 工業	95
		8 商業	96
		9 漁業	97
		10 観光	99

その他	1 幼稚園	100
	2 保育所(保育園)	101
	3 認定こども園	101
	4 学校	101
	5 公民館・集会所	102
	6 警察・消防	103
	7 福祉施設等	103
	8 土地利用・地価	104
	9 交通	106
	10 地域づくり団体	107
	11 地域資源	108

109

I 地形・歴史 Topography & History

1 地形等

市の最南端部に位置し、南部を茨城県に、東を太平洋に面して気候温暖な所である。

東白川郡鮫川村より発した鮫川が地区中央を南東に流れて太平洋に注ぎ、南部を東流する蛭田川と広い沖積地をつくっている

植田・錦・勿来・川部・山田の5地域から成り立ち、平坦な土地の条件を生かして、商工業が盛んで、市南部の拠点を目指して、まちづくりが進められている。

2 歴史

古代から、この地に人々が生活していたことは、縄文時代の郡貝塚(窪田)や錦町の金冠塚古墳などの遺跡で証明される。奈良時代、律令政治が行われるようになると、地方には、郡の役所である郡衙を設けたが、鮫川流域には菊田郡が置かれ、この菊田郡衙と考えられる遺跡が、勿来町窪田の沖積低地を臨む台地の東端にある(郡遺跡)。

戦国時代以前は、この地域を領有していた諸豪族の居城や館が築かれたが、文明15年(1484)岩城氏が本拠を飯野平城に移した頃には、これらの諸領主は岩城氏の体制下に置かれた。

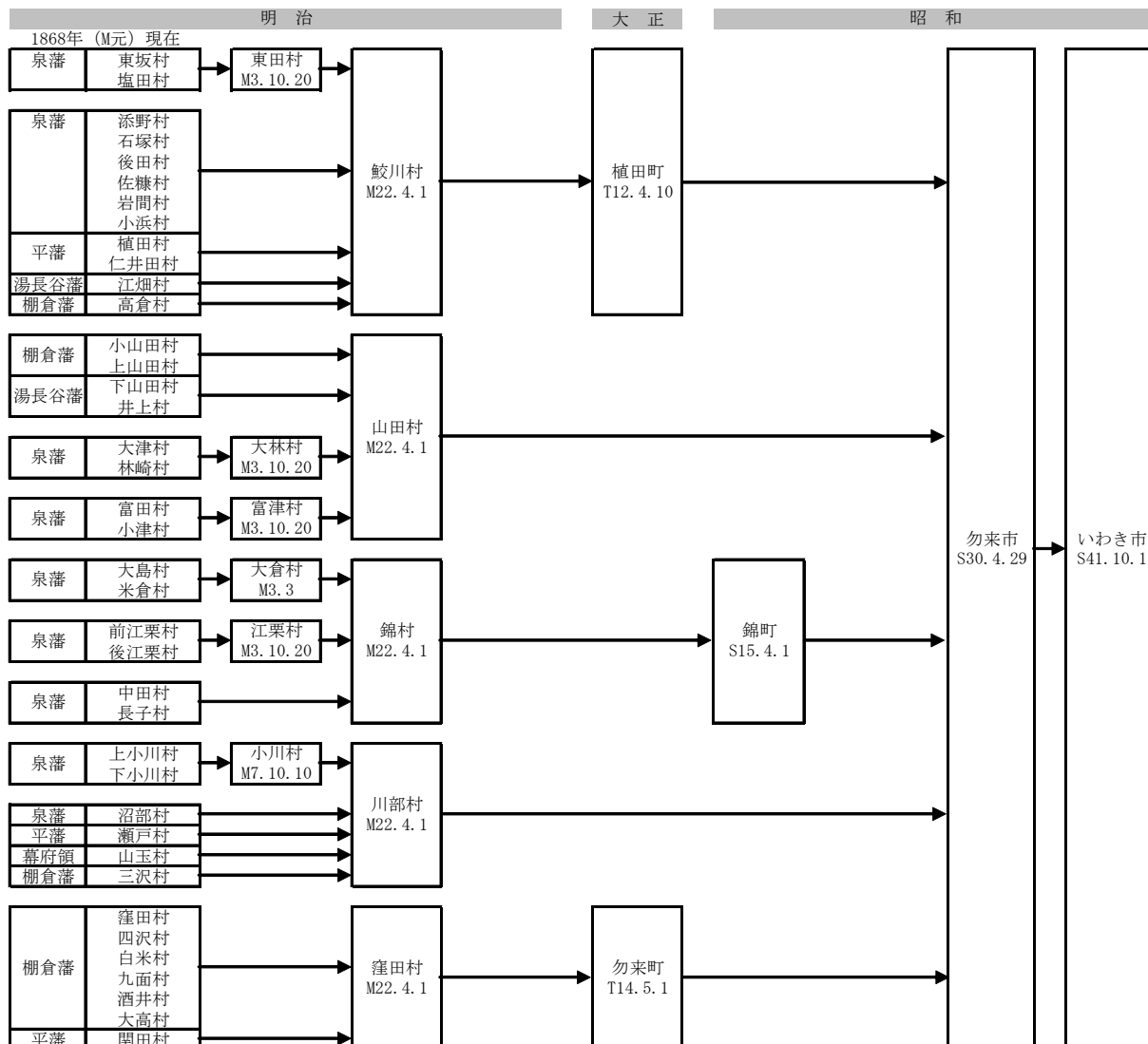
徳川時代の初期は鳥居氏の領地となり、元和8年(1622)磐城平藩主の女婿・土方氏により窪田藩(2万石)が成立した。貞享元年(1684)三代62年で除封廃藩となり、領地は幕府の直轄地となり陣屋が窪田村に置かれたが、享保13年(1727)棚倉藩領になる。また磐城平藩の陣屋が植田村に置かれ、或いは浜街道の宿駅が関田村に設けられた。

明治22年市町村施行を契機として、各種官公署が相次いで設けられた。明治初期にはすでに沼部・山田・三沢で炭鉱が稼業していたが、明治30年日本鉄道磐城線(現常磐線)が開通し、地区内に勿来・植田の両駅が設けられると、石炭採掘事業が盛んになり商工業も逐次発展を見るに至った。しかし、石油を原燃料とするエネルギー革命は、石炭産業の斜陽化へとつながり、昭和41年大日本炭鉱勿来砒の閉山により産炭地の幕を閉じた。

地区の化学工業は、昭和10年(1935)に昭和人絹(株)錦工場が誘致されたのが始まりで、昭和14年に呉羽紡績に合併、昭和19年に呉羽化学工業(株)(現株クレハいわき工場)と改称されたが、傍系の諸工業の設立もなされ、地域既成産業が向上発展した。

(参考文献:「いわき市史」、「新しいいわきの歴史」)

※行政区域の変遷



【昭和 32 年 (1957 年) 当時の勿来市民のくらし】

テレビ	130 世帯に 1 台	電話	10.1 世帯に 1 台
自転車	1 世帯に 1 台	タバコ	1 人 1 日にしんせい 8 本
婚姻	1 日 1.6 組	出生	1 日 2.2 人
死亡	1 日 1 人	新築家屋	1 日一軒

※ 昭和 30 年 (10 月 1 日現在) 世帯数 9,746 世帯、人口 50,187 人

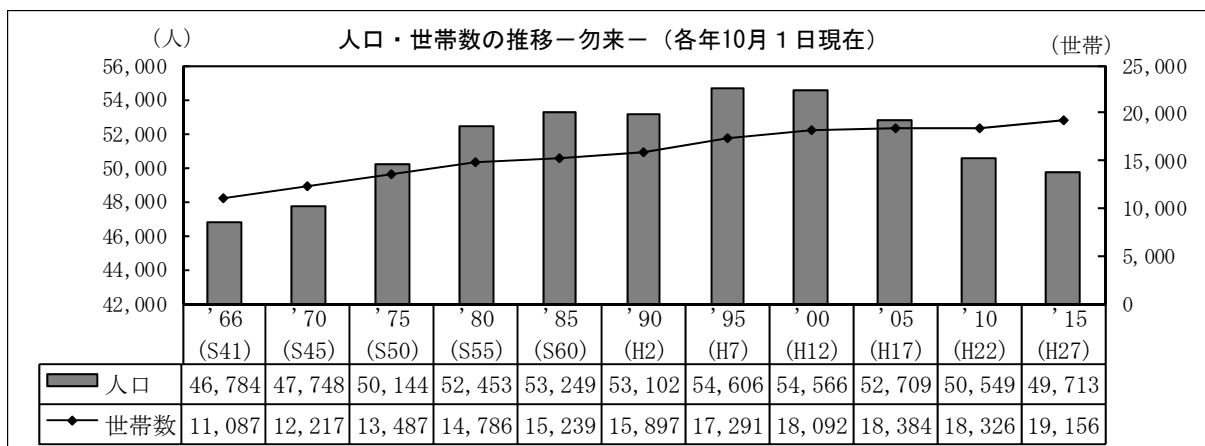
「勿来市勢要覧(昭和 32 年版)」より

II 統計 Statistics

人口・産業等

<p>人口・世帯 : 49,713 人、19,156 世帯 (平成27年10月1日現在)</p> <p>年齢別人口 : 0~14歳人口 5,976人 (12.0%) 15~64歳人口 28,332人 (57.0%) 65歳以上人口 14,893人 (30.0%) (平成27年国勢調査)</p> <p>産業別人口 : 第1次産業 690人 (3.1%) 第2次産業 8,287人 (36.8%) 第3次産業 13,552人 (60.2%) (平成22年国勢調査)</p>	<p>農業 : 戸数 993、自給的農家数 353、 販売農家数 640(専業157戸、兼業483戸) (平成27年2月1日現在)</p> <p>漁業 : 漁業経営体数40、漁業就労者74人(平成20年) 漁獲高 0 t、0 円 (平成25年)</p> <p>工業 : 従業者数 2,913 人、事業所数 71 事業所、 製造品出荷額等 13,782,832 万円(平成26年)</p> <p>商業 : 卸売業 事業所数 83事業所、従業者数 591 人、 年間商品販売額 7,549,605 万円 小売業 事業所数 383事業所、従業者数 45,150 人、 年間商品販売額 4,533,455 万円 (平成26年)</p>
---	---

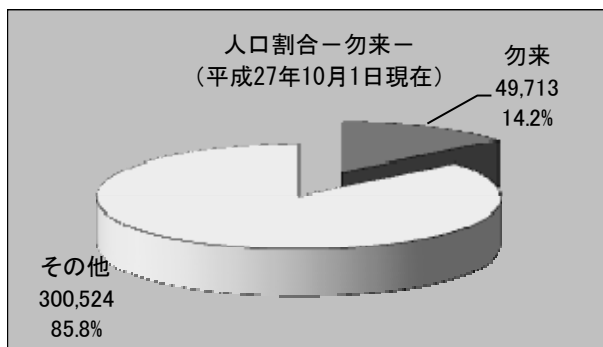
1 人口・世帯数



「いわき市の人口」より

※表中の人口には年齢不詳も含む

【いわき市に占める勿来地区の人口の割合】



2 町名別人口・世帯数

地区・町名		'95 (H7)	'00 (H12)	'05 (H17)	'10 (H22)	'15 (H27)	伸率'15/'95
勿来地区計	世帯数	17,291	18,092	18,384	18,326	19,156	0.11
	人口	54,606	54,566	52,709	50,549	49,713	▲ 0.09
植田町	世帯数	2,087	2,026	2,116	2,029	2,109	0.01
	人口	5,870	5,464	5,401	4,999	4,947	▲ 0.16
後田町	世帯数	164	163	165	173	189	0.15
	人口	491	442	431	436	494	0.01
仁井田町	世帯数	197	208	207	209	187	▲ 0.05
	人口	642	632	614	595	535	▲ 0.17
高倉町	世帯数	60	58	62	66	59	▲ 0.02
	人口	229	204	207	213	181	▲ 0.21
江畑町	世帯数	229	221	213	217	189	▲ 0.17
	人口	828	750	676	647	545	▲ 0.34
添野町	世帯数	40	43	48	54	51	0.28
	人口	194	186	180	172	157	▲ 0.19
石塚町	世帯数	130	128	143	134	141	0.08
	人口	394	360	372	338	364	▲ 0.08
東田町	世帯数	804	904	934	948	1,013	0.26
	人口	2,403	2,588	2,647	2,592	2,473	0.03
佐糠町	世帯数	675	941	1,067	1,064	1,117	0.65
	人口	1,934	2,598	2,908	2,835	2,828	0.46
岩間町	世帯数	188	198	203	204	123	▲ 0.35
	人口	589	588	562	547	286	▲ 0.51
小浜町	世帯数	260	265	276	288	249	▲ 0.04
	人口	971	931	893	972	789	▲ 0.19
錦町	世帯数	4,075	4,041	3,839	3,812	4,191	0.03
	人口	12,478	11,817	10,700	10,301	10,537	▲ 0.16
勿来町	世帯数	4,707	4,883	4,955	4,896	5,035	0.07
	人口	15,215	15,144	14,487	13,774	13,474	▲ 0.11
(勿来町窪田)	世帯数	1,547	1,631	1,585	1,590	1,660	0.07
	人口	4,947	4,298	4,552	4,391	4,394	▲ 0.11
(勿来町四沢)	世帯数	538	572	596	584	589	0.09
	人口	1,703	1,755	1,698	1,587	1,535	▲ 0.10
(勿来町関田)	世帯数	853	869	931	917	610	▲ 0.28
	人口	2,616	2,597	2,571	2,518	1,481	▲ 0.43
(勿来町九面)	世帯数	112	109	107	100	110	▲ 0.02
	人口	366	338	322	278	278	▲ 0.24
(勿来町大高)	世帯数	373	389	400	407	403	0.08
	人口	1,304	1,284	1,211	1,192	1,110	▲ 0.15
(勿来町酒井)	世帯数	773	783	819	781	805	0.04
	人口	2,494	2,406	2,414	2,187	2,146	▲ 0.14
(勿来町白米)	世帯数	511	530	517	517	520	0.02
	人口	1,785	1,836	1,719	1,621	1,586	▲ 0.11
川部町	世帯数	346	339	347	315	298	▲ 0.14
	人口	1,181	1,106	1,040	901	826	▲ 0.30
沼部町	世帯数	150	141	141	142	137	▲ 0.09
	人口	539	499	478	457	389	▲ 0.28
三沢町	世帯数	145	134	125	130	121	▲ 0.17
	人口	449	411	380	345	296	▲ 0.34
山玉町	世帯数	69	69	64	80	75	0.09
	人口	268	243	213	224	202	▲ 0.25

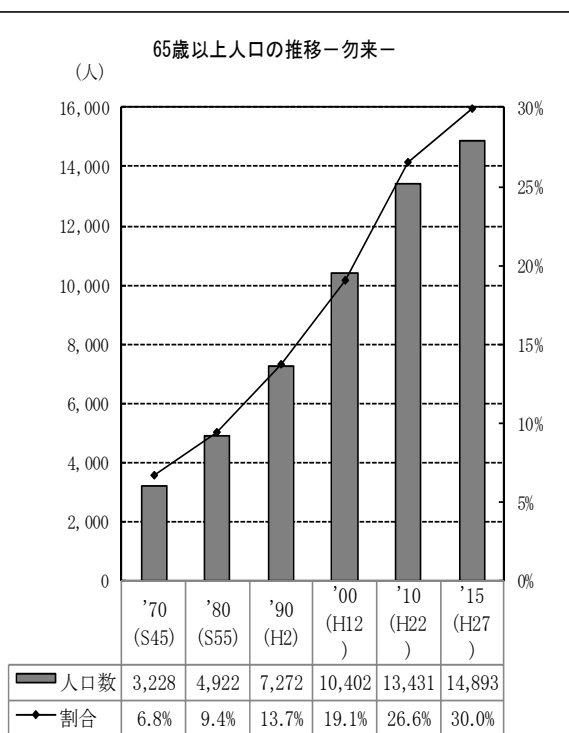
地区・町名		'95 (H7)	'00 (H12)	'05 (H17)	'10 (H22)	'15 (H27)	伸率'15/'95
瀬戸町	世帯数	68	63	58	63	63	▲ 0.07
	人口	251	242	227	216	207	▲ 0.18
富津町	世帯数	40	42	41	40	40	0.00
	人口	190	175	182	157	140	▲ 0.26
山田町	世帯数	1,007	1,076	1,091	1,119	1,118	0.11
	人口	3,714	3,759	3,571	3,465	3,262	▲ 0.12
金山町	世帯数	868	914	982	997	1,057	0.22
	人口	2,749	2,805	2,895	2,786	2,892	0.05
中岡町	世帯数	811	891	923	941	1,016	0.25
	人口	2,464	2,469	2,402	2,356	2,354	▲ 0.04
南台	世帯数	171	344	384	405	578	2.38
	人口	563	1,153	1,243	1,221	1,535	1.73

「いわき市の人口」国勢調査報告より

- 1) 金山町は、昭和 47 年、岩間町、小浜町から分離。
- 2) 中岡町は、昭和 51 年、植田町、仁井田町、錦町から分離。
- 3) 南台は、平成 3 年～平成 7 年、山田町から分離

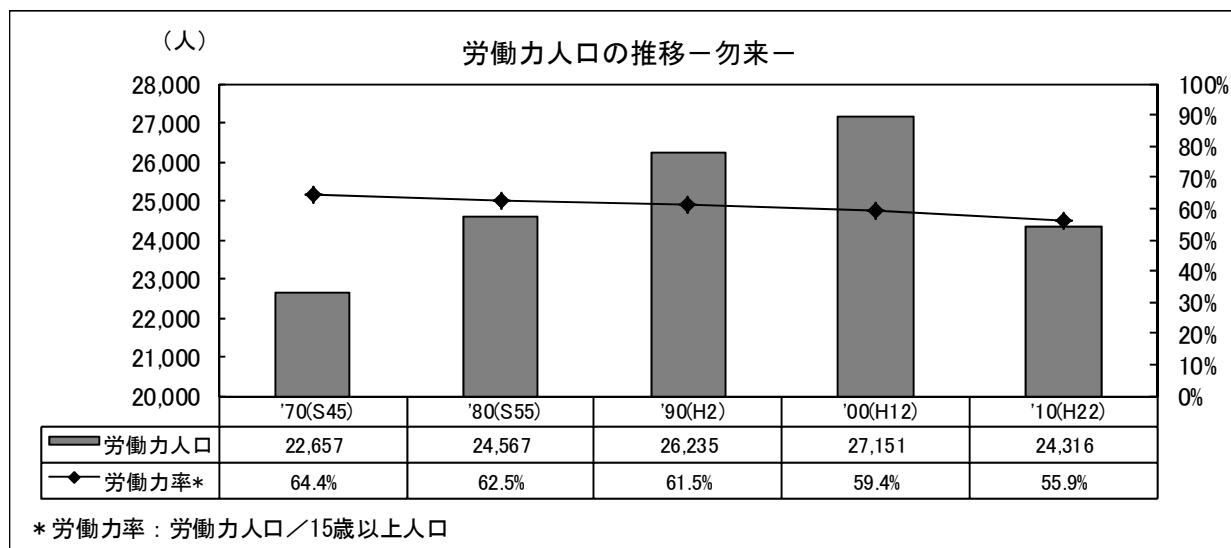
3 年齢別人口

勿来	'70 (S45)	'80 (S55)	'90 (H2)	'00 (H12)	'10 (H22)	'15 (H27)
総数	47,748	52,453	53,102	54,566	50,549	49,713
0-4	4,202	3,957	3,006	2,778	1,929	1,720
5-9	4,185	4,731	3,395	2,888	2,354	1,895
10-14	4,192	4,451	4,027	3,213	2,688	2,361
15-19	4,372	3,619	4,133	3,035	2,456	2,391
20-24	3,544	2,615	2,845	2,918	1,940	1,887
25-29	3,756	3,915	3,039	3,679	2,294	2,158
30-34	3,738	4,273	3,125	3,280	2,865	2,365
35-39	3,678	4,058	3,953	3,249	3,310	2,915
40-44	3,418	3,938	4,238	3,302	3,114	3,347
45-49	2,839	3,574	3,917	4,035	3,074	3,039
50-54	2,456	3,304	3,697	4,274	3,137	3,152
55-59	2,287	2,796	3,364	3,894	3,885	3,193
60-64	1,851	2,300	3,091	3,612	4,036	3,885
65-69	1,354	1,971	2,528	3,178	3,612	3,969
70-74	895	1,438	1,986	2,743	3,226	3,430
75-79	579	875	1,483	2,074	2,635	2,950
80-84	289	449	842	1,331	2,047	2,238
85歳以上	111	189	433	1,076	1,911	2,306
不詳				7	36	512



各年国勢調査より

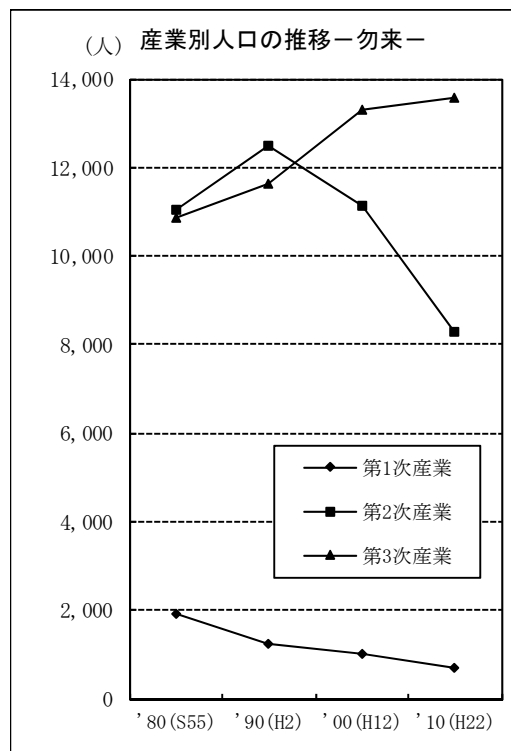
4 労働力人口



「いわき市統計書」より

5 産業別人口

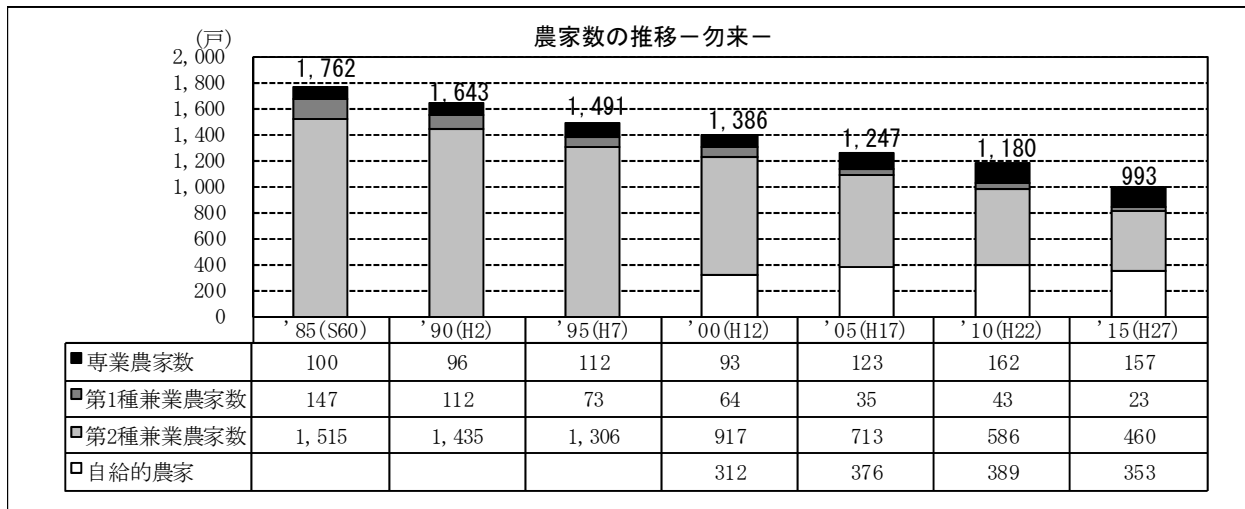
勿来 (単位：人)	'80(S55)	'90(H2)	'00(H12)	'10(H22)
第1次産業	1,917	1,258	999	690
第2次産業	11,022	12,495	11,121	8,287
第3次産業	10,867	11,630	13,315	13,552
農業・林業	1,721	1,121	901	618
漁業	196	137	98	72
鉱業・採石業・砂利採取業	85	42	52	17
建設業	3,692	3,889	4,134	2,904
製造業	7,245	8,564	6,935	5,366
電気、ガス、熱供給、水道業	685	301	359	234
情報通信業	…	…	…	153
運輸業・郵便業	…	…	…	1,133
卸売業・小売業	3,976	4,313	4,532	3,011
金融業・保険業	396	489	461	359
不動産業・物品賃貸業	45	91	195	190
学術研究、専門・技術サービス業	…	…	…	553
宿泊業・飲食サービス業	…	…	…	1,131
生活関連サービス業・娯楽業	…	…	…	1,053
教育・学習支援業	…	…	…	815
医療・福祉	…	…	…	2,381
複合サービス事業	…	…	…	124
サービス業 (他に分類されないもの)	4,031	4,887	6,107	1,198
公務 (他に分類されるものを除く)	502	351	365	314
分類不能の産業	-	7	67	903
計	23,806	25,390	25,502	22,529



「いわき市統計書」、平成 22 年国勢調査より

6 農業

(1) 農家数



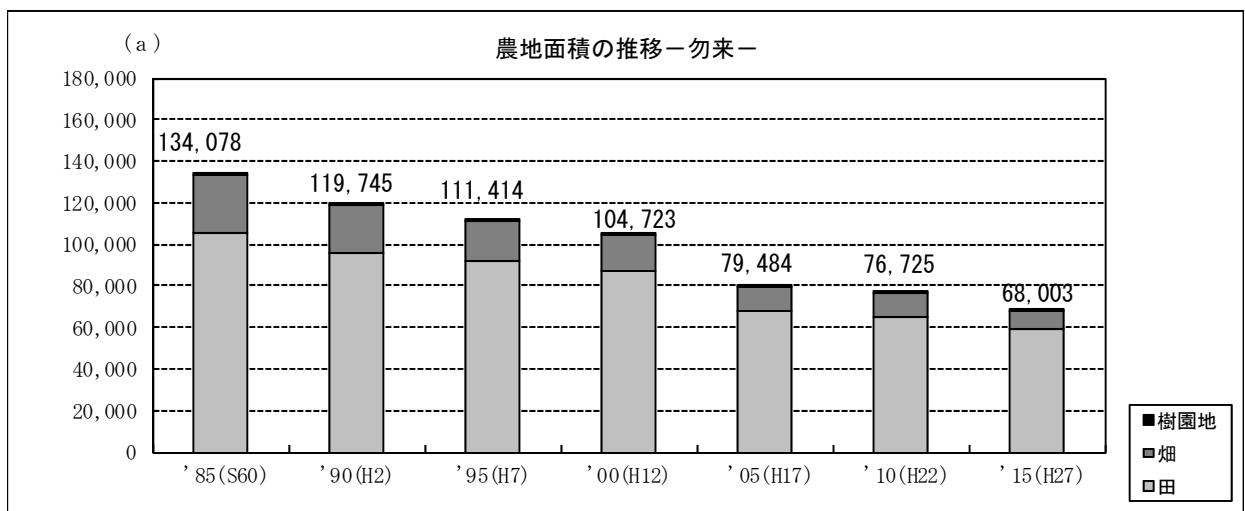
「いわき市の農業」より

(2) 農地面積

勿来		'85(S60)	'90(H2)	'95(H7)	'00(H12)	'05(H17)	'10(H22)	'15(H27)
田	農家数(戸)(経営体)	1,703	1,576	1,426	1,328	866	782	631
	面積(a)	104,984	96,156	91,644	87,225	67,964	65,133	59,402
	うち作付けしなかった面積(a)	11,703	12,800	8,208	...	2,621	4,240	4,044
畑	農家数(戸)(経営体)	1,479	1,270	1,165	1,020	629	586	406
	面積(a)	28,057	22,890	19,061	16,937	11,226	11,244	8,372
	うち作付けしなかった面積(a)	4,477	4,478	3,399	...	1,761	2,467	1,926
樹園地	農家数(戸)(経営体)	61	32	58	31	21	19	17
	面積(a)	1,037	699	709	561	294	348	229
合計	農家数(戸)(経営体)	1,762	1,643	1,491	1,386	1,247	1,180	643
	面積(a)	134,078	119,745	111,414	104,723	79,484	76,725	68,003

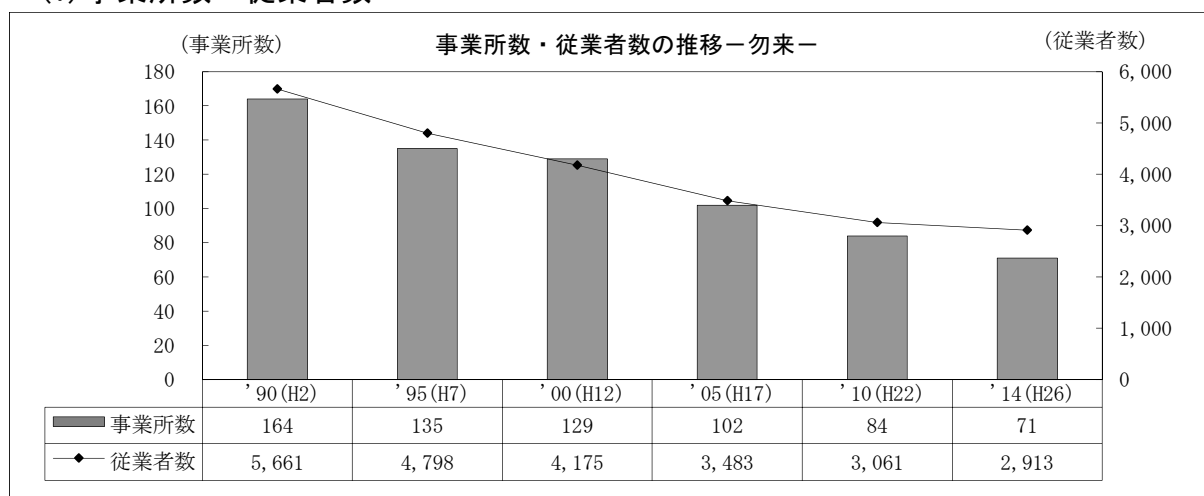
*平成17年～27年は農業経営体数

「いわき市の農業」、「いわき市統計書」より



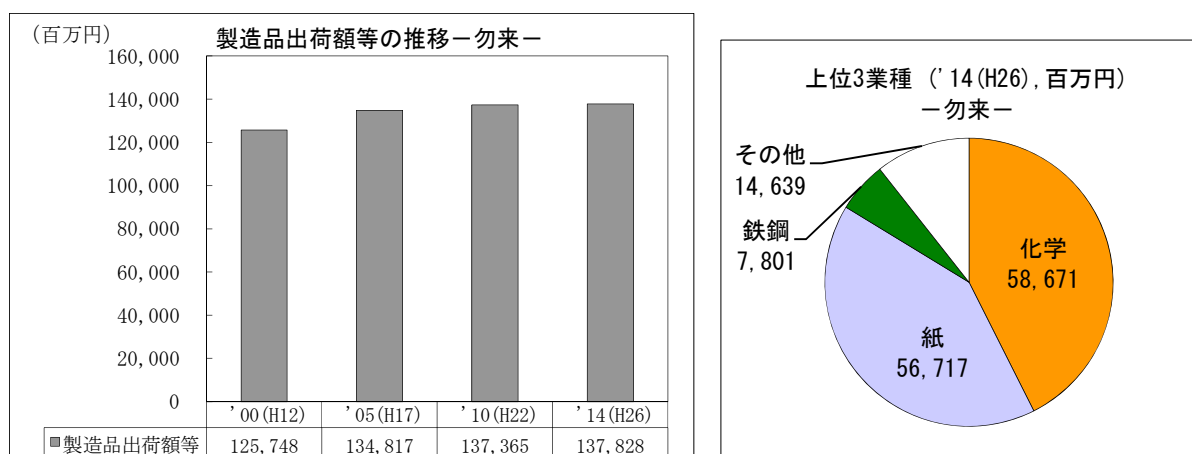
7 工業

(1) 事業所数・従業者数



「いわき市統計書」より

(2) 製造品出荷額等

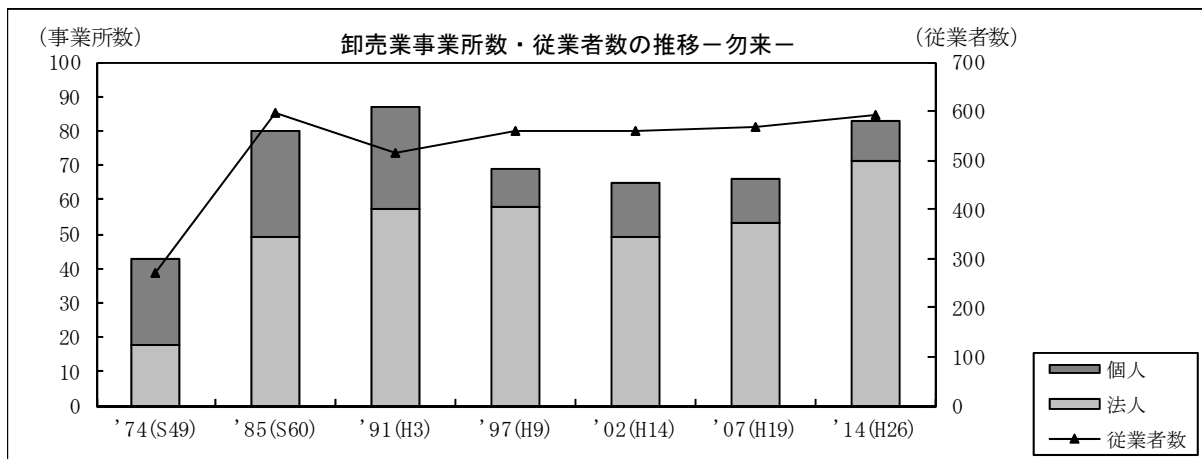


「いわき市統計書」より

8 商業

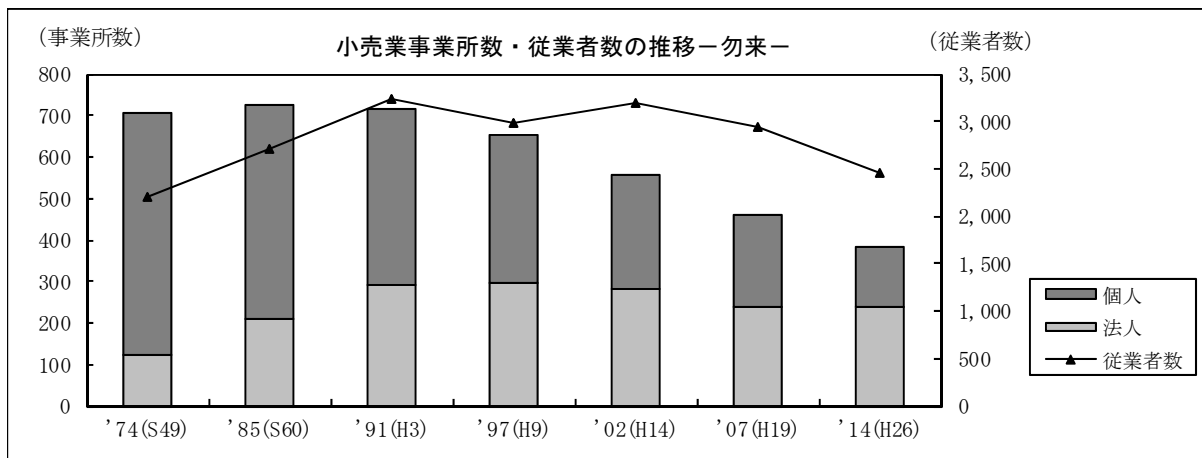
(1) 卸売業

	'74 (S49)	'85 (S60)	'91 (H3)	'97 (H9)	'02 (H14)	'07 (H19)	'14 (H26)
事業所数	43	80	87	69	65	66	83
法人	18	49	57	58	49	53	71
個人	25	31	30	11	16	13	12
従業者数	269	596	513	560	559	568	591
年間商品販売額(万円)	394,830	2,979,610	4,336,981	5,033,451	5,672,670	6,384,410	7,549,605



(2) 小売業

	'74 (S49)	'85 (S60)	'91 (H3)	'97 (H9)	'02 (H14)	'07 (H19)	'14 (H26)
事業所数	706	727	718	652	558	461	383
法人	124	208	290	296	280	240	237
個人	582	519	428	356	278	221	146
従業者数	2,201	2,716	3,239	2,981	3,189	2,938	2,446
売場面積 (㎡)	35,255	46,463	59,956	63,215	61,424	52,536	45,150
年間商品販売額(万円)	1,410,193	4,394,790	5,998,272	6,042,258	5,413,143	4,693,733	4,533,455



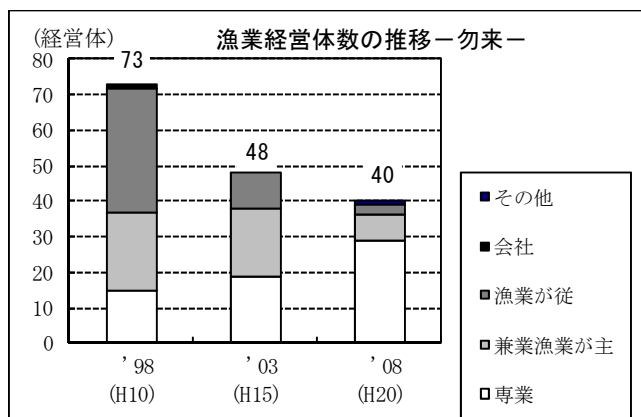
「いわき市統計書」、「いわき市の商業」より

9 漁業

(1) 漁業経営体数

漁港		'98 (H10)	'03 (H15)	'08 (H20)	
勿来	個人	専業	14	17	20
		兼業漁業が主	12	6	1
		漁業が従	10	3	-
	会社	1	-	-	
	その他	-	-	-	
小浜	個人	専業	1	2	9
		兼業漁業が主	10	13	6
		漁業が従	25	7	3
	会社	-	-	-	
	その他	-	-	1	
合計	個人	専業	15	19	29
		兼業漁業が主	22	19	7
		漁業が従	35	10	3
	会社	1	-	-	
	その他	-	-	1	

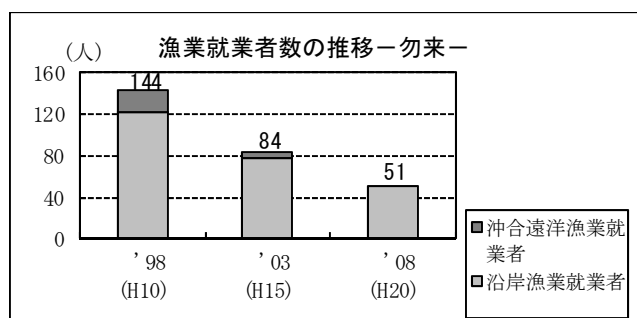
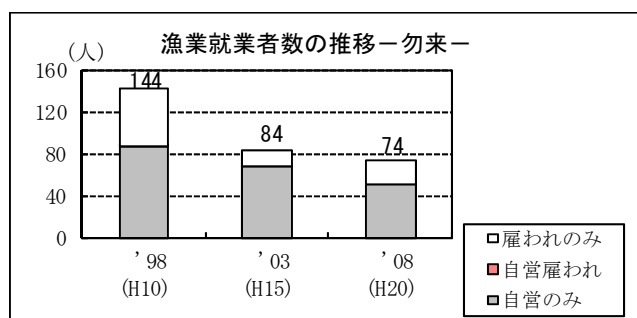
「いわき市統計書」より



(2) 漁業就労者状況

漁港		'98 (H10)	'03 (H15)	'08 (H20)
勿来	自営のみ	46	40	31
	自営雇われ	1	-	-
	雇われのみ	44	11	12
	沿岸漁業就業者	79	48	31
	沖合遠洋漁業就業者	12	3	-
小浜	自営のみ	41	28	20
	自営雇われ	-	-	-
	雇われのみ	12	5	11
	沿岸漁業就業者	44	29	20
	沖合遠洋漁業就業者	9	4	-
合計	自営のみ	87	68	51
	自営雇われ	1	-	-
	雇われのみ	56	16	23
	沿岸漁業就業者	123	77	51
	沖合遠洋漁業就業者	21	7	-
	合計	144	84	51

「いわき市統計書」より



(3) 漁獲高

漁港			'98 (H10)	'03 (H15)	'08 (H20)	'12 (H24)	'13 (H25)
勿来港	数量	自	924	1,360	819	-	-
		回	59	332	497	-	-
		計	983	1,692	1,316	-	-
	金額	自	267	204	252	-	-
		回	2	20	73	-	-
		計	269	224	325	-	-
小浜港	数量	自	12	14	13	-	-
		回	-	-	-	-	-
		計	12	14	13	-	-
	金額	自	34	55	56	-	-
		回	-	-	-	-	-
		計	34	55	56	-	-
合計	数量	自	936	1,374	832	-	-
		回	59	332	497	-	-
		計	995	1,706	1,329	-	-
	金額	自	301	259	308	-	-
		回	2	20	73	-	-
		計	303	279	381	-	-

【魚種別水揚高(平成23年次属地)】

○勿来港水揚高
1位：イワシ類 (180 t)

2位：タラ類 (8 t)
(マダラ・ストウダラ)

3位：カレイ類 (7 t)

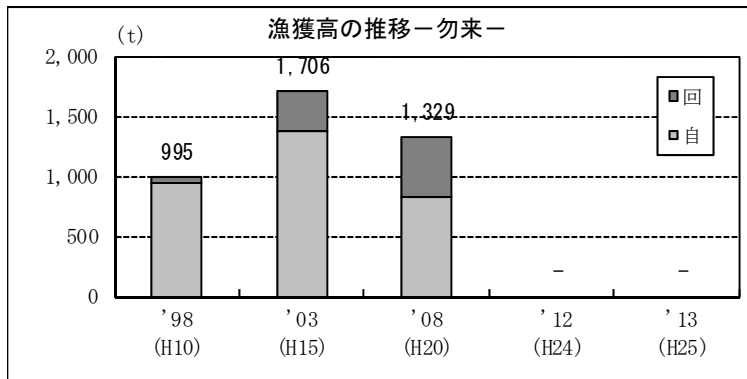
○小浜港水揚高

1位：-

2位：-

平成24年版「いわきの水産」より

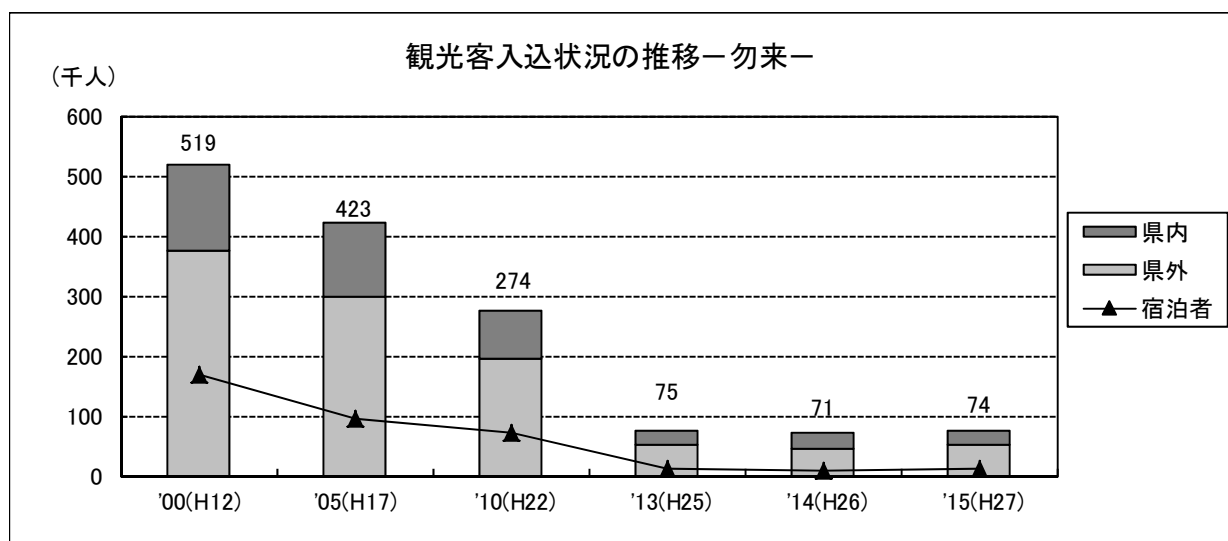
数量(t)、金額(百万円)、自：自船、回：回船



「いわき市統計書」より

10 観光

観光客入込状況 (単位：人)		'00(H12)	'05(H17)	'10(H22)	'13(H25)	'14(H26)	'15(H27)
勿来・小浜海水浴場	県外	337,913	188,881	142,398	16,454	12,067	23,854
	県内	120,274	62,959	47,465	5,484	4,022	7,951
	宿泊者	160,365	88,144	66,452	7,678	5,631	11,132
勿来の関	県外	38,046	109,345	52,908	33,718	33,943	26,377
	県内	22,495	62,035	31,656	19,451	21,373	15,410
	宿泊者	9,068	6,852	4,420	2,779	3,380	783
計	県外	375,959	298,226	195,306	50,172	46,010	50,231
	県内	142,769	124,994	79,121	24,935	25,395	23,361
	宿泊者	169,433	94,996	70,872	10,457	9,011	11,915



「いわき市統計書」より

その他

勿来

文教施設			
幼稚園(*1)	市立 2(51人) 私立 7(660人)	文化財(*9)	国指定 1、県指定 8、市指定 6
小学校(*1)	市立 9(2,546人)	病院(*10)	5(病床数539)
中学校(*1)	市立 6(1,488人)	診療所(*10)	28(病床数51)
高校(*1)	県立 3(1,340人)	歯科診療所(*10)	27
保育所(保育園)(*2)	10	ホテル(*11)	7(収容人員341)
こども園(*2)	1	旅館(*11)	37(客室数460)
公民館(*3)	5	飲食店(*11)	474
集会所(*4)	61(公有11、地域50)	金融機関(*12)	12
公園(*5)	都市公園 34(48.62ha) その他の公園 33(1.76ha)	農協本支店(*12)	2
警察(*6)	警察署 1、交番 2、駐在所 2	公営住宅(*13)	15 団地 (760戸) [市営 12(686戸)、県営 3(74戸)]
消防(*7)	消防署 1	大規模小売店(*14)	8(店舗面積 1,000 m ² 超)
郵便局(*8)	11(うち簡易局 3)	自主防災会(*15)	71 (11,736世帯)
		認可地縁団体(*16)	18団体

(*1) 平成28年5月1日現在 教育委員会教育政策課

(*10) 平成28年8月1日現在 保健所

(*2) 平成28年4月1日現在 「いわき市の保健福祉・子育て支援」より

(*11) 平成28年7月31日現在 保健所

(*3) 平成28年5月1日現在 教育委員会教育政策課資料より

(*12) 平成28年3月1日現在 会計室

(*4) 平成28年4月1日現在 地域振興課等

(金融機関は銀行、信用金庫、信用組合、労働金庫、漁協)

(*5) 平成28年8月1日現在 公園緑地課

(*13) 平成28年8月1日現在 住宅営繕課[市営]

(*6) 各警察署公式ホームページより

平成28年8月1日現在 いわき建設事務所[県営]

(*7) 平成28年度「いわき市の消防」より

(*14) 平成29年1月4日現在 商業労政課

(*8) 日本郵政株式会社公式ホームページより

(*15) 平成28年8月1日現在 危機管理課

(*9) 平成28年5月現在 文化・スポーツ室文化振興課

(*16) 平成28年8月1日現在 地域振興課

1 幼稚園

学校名	所在地	学級数	園児数	教員数
市立錦幼稚園	錦町鷺内3-1	2	10	3
市立汐見が丘幼稚園	小浜町西ノ作68	3	41	4
私立ほうとく幼稚園	後田町石田34	3	81	8
私立勿来幼稚園	勿来町窪田伊賀屋敷58-2	10	250	25
私立勿来カトリック幼稚園	錦町竹の花76-1	4	75	9
私立白ばら幼稚園	山田町林崎前15	4	124	8
私立勿来リズム学園幼稚園	勿来町関田北作115	4	86	9
私立千鳥幼稚園	勿来町関田須賀1-32	4	8	5
私立あざみ野幼稚園	川部町赤坂110	3	36	9
計		9	711	80

平成28年5月1日現在 教育委員会教育政策課資料より

2 保育所（保育園）

施設の種類	施設名	所在地	定員
保育所（保育園）	錦保育所	錦町作鞍4	100
	窪田保育所	勿来町窪田馬場43	70
	川部保育所	川部町梅田54-2	45
	菊田保育所	山田町東川原13	70
	山田保育所	山田町堀ノ内104-3	60
	東田保育園	東田町一丁目27-6	120
	大倉保育園	錦町中迎二丁目5-1	120
	みそら保育園	勿来町酒井北ノ内4	80
	金山保育園	金山町朝日台9-2	120
	植田保育園	佐糠町一丁目4-1	110
計	10		895

平成28年4月1日現在「平成28年度 いわき市の保健福祉・子育て支援」より

3 認定こども園

施設の種類	施設名	所在地	定員
認定こども園（幼保連携型）	錦星こども園	錦町花ノ井18	257

平成28年4月1日現在「平成28年度 いわき市の保健福祉・子育て支援」より

4 学校

(1) 小学校

学校名	所在地	学級数	児童数	教職員数
市立植田小学校	東田町向山3	21	551	32
市立汐見が丘小学校	小浜町西ノ作68	12	245	20
市立錦小学校	錦町鳥居東1	15	356	24
市立錦東小学校	錦町鷺内64-5	7	149	12
市立菊田小学校	山田町林崎前46	20	503	27
市立勿来第一小学校	勿来町窪田伊賀屋敷1	18	406	25
市立勿来第二小学校	勿来町関田和久70	7	171	12
市立勿来第三小学校	勿来町酒井北ノ内1	6	65	11
市立川部小学校	川部町川原65-1	6	100	12
計		9	112	175

(2) 中学校

学校名	所在地	学級数	生徒数	教職員数
市立植田中学校	植田町根小屋25-4	19	509	34
市立植田東中学校	石塚町国分175-2	11	269	22
市立錦中学校	錦町飯盛町1	12	251	24
市立勿来第一中学校	勿来町窪田伊賀屋敷123	11	282	25
市立勿来第二中学校	勿来町関田北作6	5	114	13
市立川部中学校	川部町坂下26	3	63	10
計		6	61	128

(3) 高等学校

学校名	所在地	学科	生徒数	教職員数
県立磐城農業高等学校	植田町小名田60	農業	450	59
県立勿来高等学校	勿来町窪田町通二丁目1	普通	185	34
県立勿来工業高等学校	植田町堂ノ作10	工業	705	82
計		3	1,340	175

平成 28 年 5 月 1 日現在 教育委員会教育政策課資料より

5 公民館・集会所

(1) 公民館

公民館名	所在地	公民館名	所在地
植田公民館	植田町南町一丁目2-2	錦公民館	錦町中迎一丁目12-2
勿来公民館	勿来町窪田小島11-1	山田公民館	山田町林崎前30
川部公民館	川部町川原80		

(2) 集会所

公有財産

集会所名	所在地	摘要	集会所名	所在地	摘要
勿来中岡集会所	中岡町5丁目6-1	住宅	酒井高畔集会所	勿来町酒井高畔37-7	地域
金山集会所	金山町朝日台1	地域	白米集会所	勿来町白米林中62-1	地域
中岡月山下集会所	中岡町3丁目9-4	地域	道山集会所	勿来町窪田道山154-19	地域
根小屋集会所	植田町根小屋59-1	地域	関田集会所	勿来町関田御城前98-3	地域
上山田集会所	山田町堀の内3-1	地域	後田集会所	後田町源道平40-5	地域
酒井集会所	勿来町酒井竹ノ内32-1	地域			

住宅:市住宅営繕課所管

地域:市地域振興課所管

地域財産

集会所名	所在地	集会所名	所在地
東田公民館	東田町宮下1	下山田公民館	山田町岸ノ内14
佐糠公民館	佐糠町東2丁目23-9	寺作・石名坊公民館	山田町林越45
仁井田公民館	仁井田町寺前9-4	富津町公民館	富津町畔内95
石塚公民館	石塚町宮下36-1	法田集会所	山田町法田13-2
江畑町集会所	江畑町平前60	余木田公民館	山田町館下120-1
江畑壩地区集会所	江畑町壩50-3	いわき南台第1集会所	南台1-9-1
小浜公民館	小浜町渚63	大谷集落農事集会所	山田町大谷154-1
小名田地区集会所	植田町小名田42-9	砂子公民館	山田町堂平18-3
添野公民館	添野町桑木町199-3	小山下集会所	勿来町酒井小山下75-3
鷺内集会所	錦町鷺内1-1	大高公民館	勿来町大高高松90
江栗公民館	錦町鬼越下69-2	九面集会所	勿来町九面九浦町58
長子公民館	錦町長ノ町58	白米酒井原公民館	勿来町白米酒井原134
中田区中央公民館	錦町作鞍80-1	白米団地会館	勿来町白米林ノ中30-277
錦町中央集会所	錦町中央2丁目4-3	勿来駅前集会所	勿来町関田西1丁目9-1
花の井公民館	錦町花ノ井78-117	勿来大槻公民館	勿来町窪田大槻26-2
安良町公民館	錦町町西16-3	勿来四沢集会所	勿来町四沢前ノ内68
釈迦堂公民館	錦町曲田120-1	白山公民館	勿来町窪田西殿町26
錦町須賀部落公民館	錦町須賀53	四沢作田自治会集会所	勿来町四沢作田47
錦町馬場公民館	錦町馬場60	関田須賀集会所	勿来町関田須賀1
井上集会所	山田町井上73	三沢町部落集会所	三沢町北ノ作41
下山田集会所	山田町社岡44-3	三松地域公民館	沼部町八幡前38-4
林崎集会所	山田町林崎1-3	下小川公民館(川部)	川部町北ノ内88
いわき南台第2集会所	南台2-9-8	瀬戸町公民館	瀬戸町東瀬戸111-1
大津公民館	山田町大津60	沼部公民館	沼部町宿9
小山田公民館	山田町戸ノ内1-3	山玉公民館	山玉町畑ヶ田62-3

6 警察・消防

	警察・消防署名	所在地		警察・消防署名	所在地
警	いわき南警察署	植田町南町一丁目6-6	駐	いわき南警察署 山田駐在所	山田町屋敷14-1
交	〃 勿来交番	勿来町窪田西殿町24	駐	〃 川部駐在所	川部町赤坂116-2
交	〃 錦交番	錦町上中田138	消	勿来消防署	錦町大島1

警:警察署、交:交番、駐:駐在所、消:消防署

7 福祉施設等

施設の種類	施設名	所在地	定員
養護老人ホーム	千寿荘	江畑町塙34-2	80
特別養護老人ホーム (介護老人福祉施設)	せいざん荘	植田町堂ノ作49-12	60
	ハートフルなこそ	勿来町白米長澤8	80
地域密着型 特別養護老人ホーム	せいざん荘西山館	山田町西山44	20
	ゆ・の・あ	勿来町白米酒井原116-1	29
老人保健施設 (介護老人保健施設)	いきがい村	小浜町東ノ作164-2	100
	ガーデニア	錦町落合1-1	100
	佳勝園	金山町月見台134-1	100
軽費老人ホーム (ケアハウス)	ケアハウスハートフルなこそ	勿来町白米長澤8	30
介護付有料老人ホーム	つくし村	勿来町酒井酒井原8	25
有料老人ホーム	やました福寿苑 錦	錦町中迎一丁目1-1	32
	長寿の里なこそ	勿来町関田南町28	11
	有料老人ホームこすもす	佐糠町二丁目6-9	9
	東田ホームときどき	東田町金子平1-35	14
短期入所生活介護 (ショートステイ(単独型))	ショートステイ未来 月見台	金山町月見台1-1	24
認知症対応型共同生活介護 (グループホーム)	ほっとファミリーぞうの目	佐糠町東一丁目10-8	9
	グループホーム さくらの家 勿来	勿来町関田御城前12-1	18
	グループホーム よろこび	金山町朝日台132	18
	グループホーム ことぶき	錦町川窪101-3	9
	グループホーム いわき清風苑	東田町二丁目12-2	18
	グループホーム フェアリー・1	植田町中央一丁目12-8	9
	グループホーム あじさい	佐糠町東一丁目8-7	9
	グループホーム わいの家	植田町小名田13-2	18
	グループホーム あさがお	植田町本町一丁目11-4	18
老人福祉センター	勿来老人福祉センター	錦町中迎一丁目10-4	50
障害者施設入所支援	いわき育成園	高倉町鶴巻35	40
障害福祉サービス (短期入所)	せいざん荘	植田町堂ノ作49-12	空床
	いわき育成園短期入所事業	高倉町鶴巻35	2
障害福祉サービス (就労継続支援B型)	天真庵	東田町二丁目11-7	10
	就労支援きらきら	仁井田町寺前9-1	10
	なこそ授産所	錦町重殿15	10
障害福祉サービス (自立訓練 生活訓練型)	自由空間	植田町中央三丁目7-6	6

施設の種類	施設名	所在地	定員
障害福祉サービス (生活介護)	自由空間	植田町中央三丁目7-6	26
	自立生活きらきら	仁井田町寺前9-1	10
	いわき育成園	高倉町鶴巻35	40
グループホーム	レジデンスなこそ	勿来町四沢清水17-1	20
障害児通所支援施設 (児童発達支援)	子どもの家保育園	錦町重殿15	10
	障害児通所支援みによん	植田町林内11-1	10
障害児通所支援施設 (放課後等デイサービス)	障害児通所支援みによん	植田町林内11-1	10
	子どもの家保育園	錦町重殿15	10
放課後児童クラブ	東田放課後児童クラブ	東田保育園 併設	45
	錦児童クラブ	大倉保育園 併設	67
	きんせい学童クラブ	錦星幼稚園内 専用室	20
	仁井田児童クラブ	児童ふれあいセンター内 (旧仁井田保育所)	63
	勿来幼稚園 小学生クラブ	児童クラブ専用施設 (勿来町窪田伊賀屋敷63-3)	41
	ちどり児童クラブ	ちどり幼稚園内 専用施設	23
	あざみ野幼稚園学童クラブ	あざみ野幼稚園 余裕教室	22

平成28年4月1日現在「平成28年度 いわき市の保健福祉・子育て支援」より
※放課後児童クラブのみ児童数を記載

8 土地利用・地価

(1) 土地利用

地区								(㎡)	
	田	畑	宅地	山林	原野	雑種地	その他(鉱泉地、ゴルフ場、鉄軌道、遊園地、池沼、牧場、非課税)	合計	
勿来地区(計)	10,756,521.26	4,316,086.97	11,744,074.12	42,888,770.04	2,282,392.30	3,153,960.65	18,398,945.16	93,540,750.50	
植田町	21,441.00	73,846.76	662,969.32	156,313.76	4,224.00	74,417.48	897,376.33	1,890,588.65	
後田町	214,401.00	55,151.00	110,075.64	624,898.59	9,035.00	19,005.51	100,990.26	1,133,557.00	
仁井田町	30,570.00	69,142.88	86,778.22	165,624.10	7,108.00	12,140.58	177,964.71	549,328.49	
高倉町	191,740.98	42,649.00	39,772.96	1,200,877.50	69,590.00	36,397.80	67,294.69	1,648,322.93	
江畑町	451,618.24	118,285.29	109,148.78	2,912,021.15	17,555.35	37,006.01	513,568.21	4,159,203.03	
添野町	384,730.44	116,747.42	58,672.95	2,031,570.36	36,497.70	76,139.39	644,505.64	3,348,863.90	
石塚町	210,636.69	83,599.22	65,568.71	985,500.26	24,259.70	94,458.10	219,584.94	1,683,607.62	
東田町	13,493.00	28,393.54	387,044.74	338,245.04	8,028.07	70,482.33	301,926.07	1,147,612.79	
佐糠町	1,930.00	42,446.94	685,882.55	0.00	2,806.00	60,980.82	388,583.16	1,182,629.47	
岩間町	158,400.33	120,628.17	255,337.17	518,979.92	14,427.07	155,114.20	237,635.31	1,460,522.17	
小浜町	401,331.58	204,194.57	209,294.83	906,532.95	154,333.11	227,089.64	657,610.82	2,760,387.50	
錦町	1,472,799.68	598,976.03	2,817,771.94	764,311.37	21,531.47	418,627.66	2,765,039.13	8,859,057.28	
勿来町	1,904,731.52	901,850.69	3,274,594.38	6,151,996.76	772,572.44	900,536.02	3,815,137.59	17,721,419.40	
川部町	635,360.34	194,780.56	269,018.16	4,119,338.82	120,050.41	85,461.73	2,056,841.77	7,480,851.79	
沼部町	689,962.34	151,926.75	109,378.54	963,981.49	37,470.62	35,398.73	365,698.46	2,353,816.93	
三沢町	237,974.33	65,177.05	173,145.92	1,288,480.89	72,681.21	59,002.22	561,948.10	2,458,409.72	
山玉町	248,787.00	124,759.57	73,250.67	3,024,514.40	17,294.00	33,113.29	591,890.86	4,113,609.79	
瀬戸町	394,810.76	106,370.57	67,556.56	4,627,224.00	38,128.57	214,640.88	900,905.50	6,349,636.84	
富津町	143,328.64	238,973.46	39,067.57	7,194.00	13,224.00	43,438.60	137,713.97	622,940.24	
山田町	2,895,611.39	881,007.84	824,853.33	11,847,829.52	828,409.58	366,638.13	2,318,932.51	19,963,282.30	
金山町	51,922.00	67,373.48	375,998.42	57,235.16	13,166.00	88,285.22	127,670.33	781,650.61	
中岡町	940.00	29,806.18	253,474.04	0.00	0.00	28,717.29	128,104.12	441,041.63	
南台	0.00	0.00	795,418.72	196,100.00	0.00	16,869.02	422,022.68	1,430,410.42	

平成28年8月現在 平成28年度市資産税課資料より
※合計面積は地域の実際の面積には一致しない。

(2) 地価

所在地	(円/㎡)				
	'12 (H24)	'13 (H25)	'14 (H26)	'15 (H27)	'16 (H28)
東田町金子平130-8外 (*)	25,700	25,700	26,300	28,000	29,500
岩間町塚原92 (*)	-	-	-	-	-
岩間町塚原93-1 (*)	22,100	-	-	-	-
岩間町天神前2-6外 (*)	-	29,800	30,400	31,900	33,200
植田町小名田22-4外 (*)	-	-	-	-	-
植田町中央三丁目4-15 (*)	-	-	47,000	48,300	49,300
植田町根小屋305-4 (*)	29,200	28,900	29,900	32,800	34,500
植田町本町二丁目1-18 (*)	36,400	35,800	-	-	-
後田町柳町20	7,600	7,700	-	-	-
小浜町台2	17,900	17,900	18,300	19,500	20,500
佐糠町東一丁目10-17 (*)	38,600	37,600	39,000	41,800	44,800
佐糠町二丁目9-11	25,700	25,500	27,500	30,700	33,000
佐糠町二丁目9-11 (*)	26,600	25,500	26,500	29,500	31,800
中岡町四丁目9-6	36,400	37,000	40,300	43,500	45,800
勿来町大高松37-27	22,900	23,000	24,500	27,000	28,500
勿来町窪田白山16-12	28,800	28,800	29,900	32,000	33,000
勿来町窪田馬場7-4 (*)	26,000	25,400	25,700	26,900	27,700
勿来町窪田町通一丁目43-3 (*)	-	-	37,100	38,400	39,400
勿来町窪田町通一丁目58-2	-	-	31,300	34,000	34,500
勿来町窪田町通一丁目58-2 (*)	29,800	29,700	30,500	32,500	34,500
勿来町窪田町通三丁目61 (*)	36,900	35,100	-	-	-
勿来町白米新屋敷49 (*)	12,600	12,300	-	-	-
勿来町関田飯ノ辺前65-1	31,700	31,700	32,200	32,800	33,200
勿来町関田障子川9-3	14,900	14,900	15,000	15,000	15,000
勿来町関田西二丁目8-3 (*)	31,400	31,100	31,800	33,300	34,800
勿来町関田南町31 (*)	22,800	21,900	22,000	22,600	23,000
錦町落合69外	11,600	11,600	11,800	12,000	12,200
錦町上中田175-9 (*)	34,700	33,900	34,400	36,400	38,200
錦町鷺内12-17	27,100	27,100	28,700	32,000	33,500
錦町中迎四丁目5-4	-	-	34,300	37,000	39,500
錦町中迎四丁目5-4 (*)	33,400	32,700	33,500	35,400	38,200
錦町花ノ井78-87	30,300	30,300	31,400	33,200	34,200
錦町中央三丁目3-23外	35,700	35,500	36,000	37,000	38,000

(*)は、各年1月1日現在の地価公示 国土交通省土地・水資源局地価調査課

無印は、各年7月1日現在の基準地価 福島県企画調整部土地・水調整課

9 交通

(1) 自動車交通量

(台)

路線名	観測地地点名	平成17年	平成22年	路線名	観測地地点名	平成17年	平成22年
常磐自動車道	勿来IC～ 湯本IC間	7,887	8,404	いわき 上三坂小野線	金山町朝日台	11,408	10,847
〃	北茨城IC～ 勿来IC間	9,138	9,869	常磐勿来線	錦町大島	11,889	10,265
一般国道6号	勿来町 九面九浦町	13,481	12,833	勿来浅川線	錦町江栗前	9,694	8,842
〃	錦町蒲田	15,289	…	〃	川部町横根	393	…
一般国道289号	三沢町沼平	4,479	3,719	旅人勿来線	山田町蛭田原	4,523	4,599
〃	錦町上中田	12,377	12,968	窪田江栗線	錦町江栗大町	2,529	…
日立いわき線	勿来町 酒井字関根前	2,520	1,959	泉岩間植田線	佐糠町台	5,060	4,894
〃	錦町江栗大町	13,325	14,420				
いわき上三坂小野線	植田町林内	9,526	8,749				

全国道路・街路交通情勢調査(道路交通センサス)より

自動車交通量調査:上り下り交通量の合計12時間調査(午前7時～午後7時)

[調査日 平成17年:(一般交通量)10月12日(水)、(高速)10月19日(水) 平成22年:9～11月の平日中]

(2) 駅乗車人員

(1日平均、単位:人)

	'85(S60)	'90(H2)	'95(H7)	'00(H12)	'05(H17)	'10(H22)	'15(H27)
JR勿来駅	1,797	1,592	1,504	1,195	1,022	767	895
JR植田駅	3,537	3,260	2,989	2,607	2,065	1,819	2,022

「いわき市統計書」より

10 地域づくり団体

団体名／代表名	所在地（住所）	活動目的・内容	会員数
いわき市南部地区中心市街地 活性化協議会 ／清水 信弘	佐糠町八反田56-4 (いわき商工会議所 勿来支所内)	いわき市南部地区の商・農・工・自然や観 光等を複合的に組み合わせた街の機能再 生、活性化、地域振興に資する各種事業を 実施（勿来八景句碑活用事業等）	39名
ふる里「しとき」を考える会 ／緑川 恵男	川部町川原28	・河川及び自然環境の整備 ・四時ダムまつりの実施	42名
山田ふれあい福祉の会 ／秋山 邦夫	山田町蔵ノ内11	高齢者見守り活動・機関紙発行 福祉スクールの開催（ふれあい会館） ふれあい交換会の実施	59名
県立勿来自然公園を守る会 ／松田 洋介	勿来町関田須賀1-1-4	勿来の関跡、関田浜の環境を守るため各種 事業を実施	29名
なこそ中田地域づくり協議会 ／鷺 一雄	錦町安良町19-7	中田の歴史の編集発刊、江戸時代の絵図復 元、地域間交流、地区広報	40名
勿来ひと・まち未来会議 ／室井 潤	佐糠町東一丁目19-5	・いわき市とパートナーシップ協定を結び 「地区まちづくり計画」の推進 ・勿来の関歌会表彰式の実施などまちづく りに関する事業全般	21名 8団体 36企業
特定非営利活動法人 勿来まちづくりサポートセンター ／館 敬	佐糠町東一丁目19-5	まちづくり団体及びまちづくりにかかわる 市民に対して「まちづくり支援」する事業 を実施	12名
勿来の関顕彰会 ／安島 喜代松	勿来町関田和久19	・勿来の関及び周辺観光地を訪れる 観光客の案内 ・勿来の関周辺と地域の活性化	12名
鮫川河川敷公園管理運営協議会 ／斉藤 隆	植田町林内26-5	鮫川河川敷公園の維持管理、花畑の整備、 パークゴルフ場建設促進	19名
勿来駅前安全安心拠点施設「関の 子広場」／田山 和則	勿来町関田堀切64-21	勿来駅周辺の環境整備及び自治組織による 安全安心確保等のための自主活動	42名 14団体
うえだ・ふれあい広場 ／佐藤 至	植田町金畑15	植田駅前の環境整備及びボランティアによ る安全安心確保等のための自主活動及び高 齢者の見守り相談活動	35名
小浜・岩間地区復興対策協議会 ／樋田 健一	錦町大島1 (いわき市勿来支所市民課 内)	東日本大震災で甚大な被害を受けた小浜及 び岩間地区の復興に向けた活動を実施	27名

平成28年度市地域振興課、各支所より

11 地域資源

(1) 自然

川・海岸

鮫川 (65, 041m) 蛭田川 (16, 690m) 四時川 (20, 072m) 四時湖 勿来海岸 (白砂の浜がゆるやかに続く美しい海岸 県立勿来自然公園) たかしば湖 高柴ダム

植物・花

- ・ 県天然記念物 : コシダ・ウラジロ自生地 (小浜町)
- ・ 市保存樹木・樹林 : イチョウ (錦町・熊野神社、勿来町・蔵王神社) カヤ (錦町・熊野神社) アカガシ (植田町・八幡神社) クスノキ (錦町御宝殿) モチノキ (錦町大島) ケヤキ (錦町・熊野神社、植田町・八幡神社) スギ (勿来町・国魂神社) スダジイ (山田町仁井谷) キンモクセイ (川部町成作) シイ・モチノキ林 (勿来町・伊勢両宮神社) スギ林 (高倉町・高蔵寺) エドヒガン (山田町・楞嚴寺)
- ・ その他の樹木・樹林等 : アラカシ林 (江畑町多古内、添野町桑木町、高倉町鶴巻) サカキ・リンボク林 (高倉町・高蔵寺) ユズリハ林 (後田町) シイ・カシ林 (仁井田町・御霊神社) ヤブニッケイ林 (小浜町台) スダジイ林 (岩間町) アカガシ林 (植田町・八幡神社) シラカシ林 (山田町法田) 桜 (勿来の関公園) 松並木 (旧浜街道・関田)

動物

鮫川白鳥の飛来地 (沼部町) エナガ シジュウカラ ヒガラ カケス ヤマガラ ウグイス アカゲラ (勿来の関公園・野鳥の森) ウグイ (鮫川水系、蛭田川水系) アユ (鮫川、四時川)

(2) 施設

温泉・鉱泉

白米鉱泉 (アルカリ冷泉) 川部鉱泉 (アルカリ性重曹炭酸泉) 勿来温泉関の湯

海水浴場

勿来海水浴場 小浜海水浴場 (休止中)

ゴルフ場

五浦庭園カントリークラブ (18 ホール) ヘレナ国際カントリー倶楽部 (18 ホール) 勿来カントリー倶楽部 (18 ホール)

観光・文化施設

勿来図書館 勿来関文学歴史館 四時ダム 四時川鮎ヤナ場 勿来の関「吹風殿」

スポーツ・レクリエーション施設

勿来体育館 クレハ総合グラウンド 勿来市民運動場 勿来弓道場 勿来勤労青少年ホーム (テニスコート) いわき南の森スポーツパーク (南部アリーナ 南部スタジアム 南部テニスコート)

遺跡、史跡、街並み

辰ノ口遺跡 (弥生土器・土師器・土製品、仁井田町) 輪山遺跡 (旧石器・縄文土器・弥生土器、岩間町) 八幡台遺跡 (弥生土器・須恵器・石器・古銭、植田町) 伊勢林前遺跡 (弥生土器・土師器・須恵器、勿来町四沢) 伊勢山城跡 (土塁・郭・堀切、勿来町四沢) 上ノ内遺跡 (縄文土器・弥生土器、勿来町四沢) 金冠塚古墳 (須恵器・人骨・金銅製馬具・武具、錦町) 関田横穴墓群 (勿来町) 館山横穴墓群 (金銅装大刀・耳環・ガラス小玉、植田町) 館崎横穴墓群 (直刀・包丁形製品、植田町) 金山窯跡群 (平安時代、東田町) 郡遺跡 (縄文土器・弥生土器・紡錘車・埴輪、勿来町窪田郡) 勿来切り通し (勿来町九面) 関田宿 (勿来町関田) 玉田院の霊馬 (山田町) 勿来八景句碑 (勿来町太高 他 8 箇所) 鮫川晚鐘の碑 (錦町大島)

(3)ひと・もの

工芸品

船箆筒(赤津 隆)

特産品

いわきねぎ(鮫川流域) トマト 菊 きゅうり 関の駒 関の山桜 鮎の里 なめこの盆栽 杉割箸

祭り、行事、イベント、暮らし

- 4月：桜まつり(勿来の関公園)
山田の奴・長持行列※7年に一度(山田町)
- 5月：植田本町通り歩行者天国(植田町)
- 7月：勿来・小浜海水浴場海開き
※H28年度は勿来のみ実施
御宝殿熊野神社例祭(錦町)
なこそ夏まつり(いわきおどり勿来大会・なこそ鮫川花火大会)
四時ダムまつり 小浜町愛宕神社の祭礼(愛宕神社～小浜海岸)
- 8月：関田連合自治会花火大会(勿来第二小学校) くぼた夏まつり(勿来公民館) 左義長(小浜町)
- 9月：四時川鮎のヤナ場(11月まで)
- 10月：植田パティオ通り歩行者天国(植田町)
国魂神社祭礼(窪田国魂神社)
- 通年：菜こそ来てこそ市(勿来町窪田)

著名人

金成通(政治家・実業家、錦村、1879-1951年)
諸根樟一(郷土史家、川部村生れ、1893-1951年)
星一(実業家・政治家・星薬科大学創立者、江栗生れ、1873-1951年) 古田孝之(数学者、錦町生まれ、1935-2016年)

※参考資料

いわき市の農林水産業(いわき市農林水産部)、EQUAL(いわき地域環境科学会誌)、新しいいわきの歴史(いわき地域学会)、いわき百景(いわき市)、いわきの人物誌(いわき地域学会)、いわき浪漫紀行(いわき市)、いわきの淡水魚(いわき地域学会)、いわき市保存樹木・樹林ガイド(いわき市公園緑地観光公社)

常磐地区

111

I 地形・歴史	1 地形等	112
	2 歴史	112

114

II 統計	1 人口・世帯数	114	
	人口・産業等	2 町名別人口・世帯数	115
		3 年齢別人口	116
		4 労働力人口	117
		5 産業別人口	117
		6 農業	118
		7 工業	119
		8 商業	120
		9 観光	121
その他	1 幼稚園	122	
	2 保育所(保育園)	122	
	3 学校	123	
	4 公民館・集会所	124	
	5 警察・消防	124	
	6 福祉施設等	125	
	7 土地利用・地価	126	
	8 交通	127	
	9 地域づくり団体	127	
	10 地域資源	128	

129

I 地形・歴史 Topography & History

1 地形等

地区西部は海拔 600m 程の湯ノ岳や天狗山が連なり、阿武隈高地の一部を占める。湯ノ岳を水源とする藤原川が地区南部を西から東へ、その支流の湯本川が中央部を貫流している。平野部は比較的少なく、丘陵地が大部分を占める。

昭和 30 年代以降の石油エネルギー革命までは、常磐炭田の石炭産業を中心に発展し、現在では揚湯可能量日本一の温泉観光地である。石炭産業当時の土地利用形態のため、市街地は道路幅が狭い細街路が多く、低層の住宅や商業施設が混在密集している。また、郊外には、区画整理事業や丘陵地を切開いての住宅地が広がっている。

2 歴史

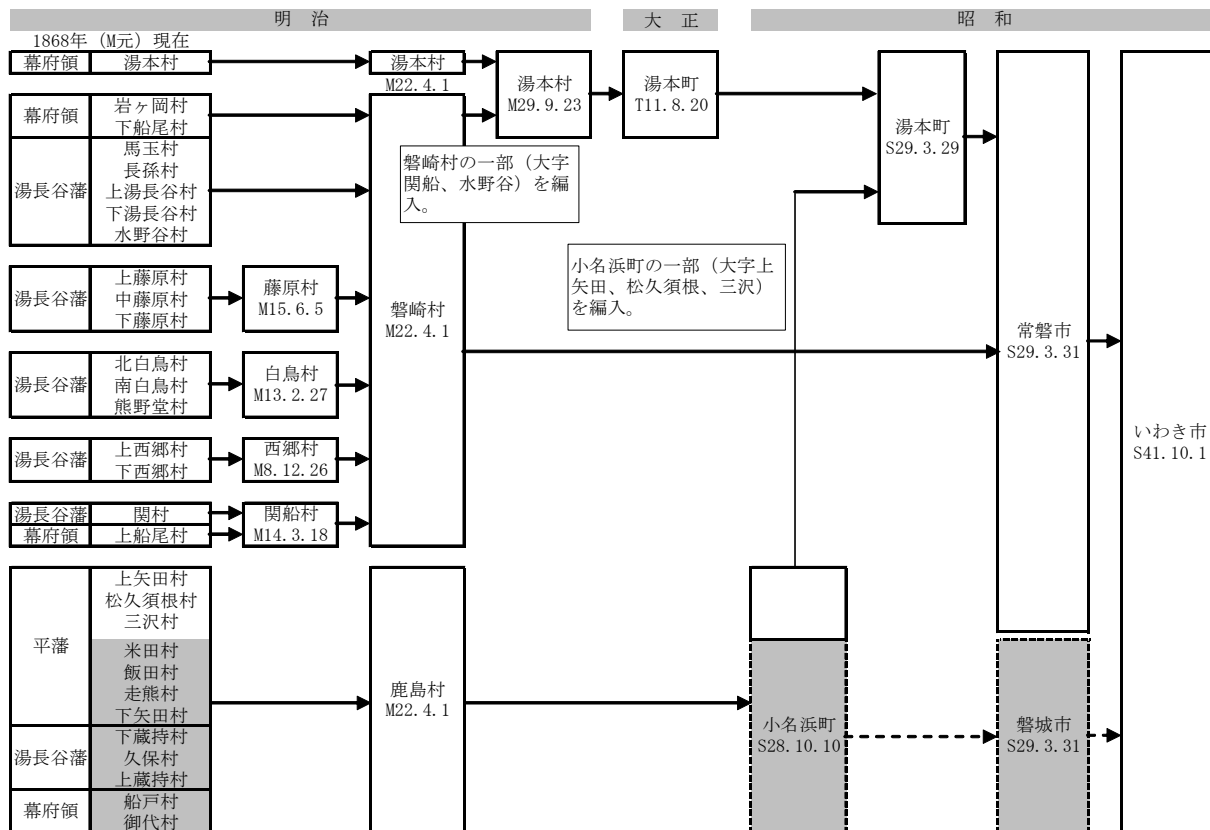
古くから人々が当地区で生活していたことは、縄文時代の遺跡である西郷貝塚や下船尾の馬渡古墳からも証明される。延長 5 年(927)に成立した「延喜式神名帳」には、三函の温泉神社、上矢田の鹿嶋神社が記されている。文保 2 年(1318)長谷寺(常磐上湯長谷町)の木造十一面観音像が造立された。胎内銘には、「奥州東海道岩崎郡長谷村」ほか岩崎氏に属する人の名などが記されている。寛文 10 年(1670)遠山政亮により湯長谷藩が 1 万石で成立、その後貞享 4 年(1687)には 1 万 5 千石になり、藩主も転封することなく 13 代続き明治維新を迎えた。

湯本温泉(三函の湯)の起源は定かでないが、長徳年間(995~8)に撰修された「拾遺和歌集」にその名前は載っており、千有余年の歴史を持つ。戦国時代は岩城氏の所領で、戦国領主の佐竹、田村氏などが湯治に来ていたことが記録されている。江戸時代には、50 有余の源泉があったといわれるが、明治中頃からの石炭採掘が本格化すると湧出量は激減し、大正 2 年「湯本財産区議会」を設置し対策に当たったが、大正 8 年枯渇してしまった。その後は炭鉱からの揚湯を給湯していたが、炭鉱閉山後は、会社を設立(昭和 51 年・常磐湯本温泉(株))して揚湯・給湯している。

江戸時代末期に発見された石炭は常磐炭田開発の起因となり、石炭産業による地域の発展をもたらした。しかし、昭和 30 年代のエネルギー革命による石炭産業の衰退は、新たなレジャー産業を創造した。さらに、資源と交通網の整備を背景とし時代の要請とあいまって、工業団地造成による企業誘導を図り、工業化への方向へと歩み始め今日に及んでいる。

(参考文献:「いわき市史」、「新しいいわきの歴史」)

※行政区域の変遷



【昭和 36 年 (1961 年) 当時の小中学校の学級・児童・生徒数】

小学校	学級数	児童数	中学校	学級数	生徒数
湯本第一	27	1,410	湯本第一	21	1,071
湯本第二	40	2,028	湯本第二	22	1,078
湯本第三	35	1,840	湯本第三	16	780
長倉	29	1,406	磐崎	13	609
磐崎	10	375			
藤原	9	335			
計	150	7,394	計	72	3,538

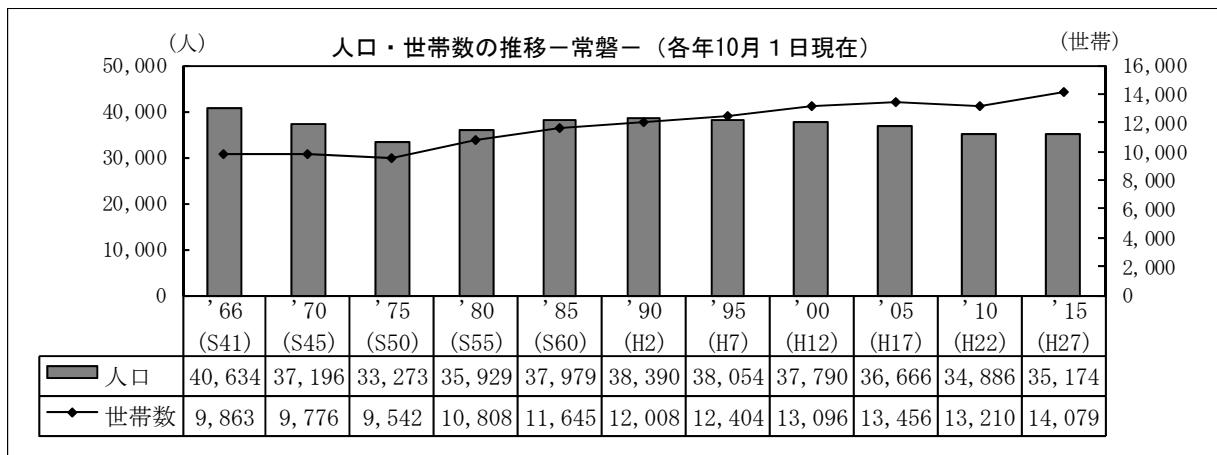
「じょうばん'61」(常磐市役所総務課)より

II 統計 Statistics

人口・産業等

<p>人口・世帯 : 35,174 人、14,079 世帯 (平成27年10月1日現在)</p> <p>年齢別人口 : 0~14歳人口 4,228人 (12.0%) 15~64歳人口 20,048人 (57.0%) 65歳以上人口 10,428人 (29.6%) (平成27年国勢調査)</p> <p>産業別人口 : 第1次産業 240人 (1.6%) 第2次産業 4,576人 (29.8%) 第3次産業 10,540人 (68.6%) (平成22年国勢調査)</p>	<p>農業 : 戸数 239、自給的農家数 93、 販売農家数 146(専業25戸、兼業121戸) (平成27年2月1日現在)</p> <p>工業 : 従業者数 3,242 人、事業所数 68 事業所、 製造品出荷額等 11,836,415 万円(平成26年)</p> <p>商業 : 卸売業 事業所数 48事業所、従業者数 354 人、 年間商品販売額 1,037,003 万円 小売業 事業所数 260事業所、従業者数 1,677 人、 年間商品販売額 3,112,598 万円 (平成26年)</p>
---	---

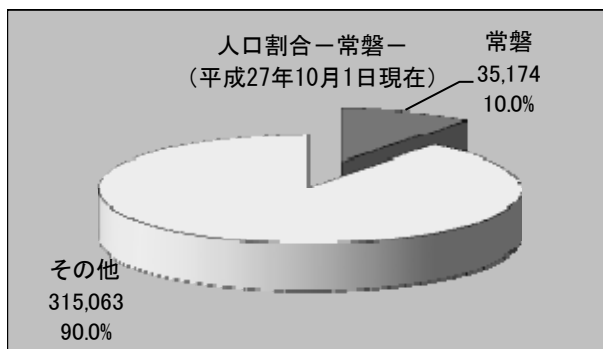
1 人口・世帯数



「いわき市の人口」より

※表中の人口には年齢不詳を含む

【いわき市に占める常磐地区の人口の割合】



2 町名別人口・世帯数

地区・町名		'95 (H7)	'00 (H12)	'05 (H17)	'10 (H22)	'15 (H27)	伸率'15/'95
常磐地区計	世帯数	12,404	13,096	13,456	13,210	14,079	0.14
	人口	38,054	37,790	36,666	34,886	35,174	▲ 0.08
常磐湯本町	世帯数	3,577	3,437	3,248	3,055	3,069	▲ 0.14
	人口	10,030	9,013	8,114	7,390	6,960	▲ 0.31
常磐関船町	世帯数	769	1,054	1,218	1,210	1,523	0.98
	人口	2,227	2,798	3,177	3,216	3,630	0.63
常磐水野谷町	世帯数	401	417	435	440	510	0.27
	人口	1,275	1,260	1,221	1,178	1,293	0.01
常磐藤原町	世帯数	651	656	623	611	621	▲ 0.05
	人口	2,290	2,160	1,991	1,903	1,791	▲ 0.22
常磐白鳥町	世帯数	244	280	323	379	429	0.76
	人口	793	862	908	1,079	1,204	0.52
常磐西郷町	世帯数	480	577	749	799	920	0.92
	人口	1,586	1,813	2,207	2,303	2,520	0.59
常磐長孫町	世帯数	128	47	44	47	44	▲ 0.66
	人口	251	238	232	224	194	▲ 0.23
常磐岩ヶ岡町	世帯数	61	53	47	50	49	▲ 0.20
	人口	222	181	165	165	162	▲ 0.27
常磐馬玉町	世帯数	67	60	64	57	71	0.06
	人口	233	177	171	143	140	▲ 0.40
常磐下船尾町	世帯数	461	506	544	497	588	0.28
	人口	1,505	1,572	1,562	1,369	1,484	▲ 0.01
常磐下湯長谷町	世帯数	944	1,004	1,029	1,062	1,106	0.17
	人口	2,991	3,023	2,879	2,777	2,734	▲ 0.09
常磐上湯長谷町	世帯数	3,189	3,329	3,335	3,161	3,139	▲ 0.02
	人口	10,090	9,859	9,101	8,189	7,788	▲ 0.23
常磐三沢町	世帯数	27	28	29	26	26	▲ 0.04
	人口	117	110	103	86	74	▲ 0.37
常磐松久須根町	世帯数	21	21	29	22	20	▲ 0.05
	人口	88	72	81	63	61	▲ 0.31
常磐上矢田町	世帯数	67	72	68	73	73	0.09
	人口	274	273	251	251	250	▲ 0.09
若葉台	世帯数	581	599	605	600	624	0.07
	人口	1,805	1,704	1,595	1,575	1,573	▲ 0.13
桜ヶ丘	世帯数	470	508	556	569	593	0.26
	人口	1,503	1,496	1,589	1,548	1,503	0.00
常磐松が台	世帯数	182	179	182	169	167	▲ 0.08
	人口	478	442	430	385	389	▲ 0.19
草木台	世帯数	84	269	328	383	507	5.04
	人口	296	737	889	1,042	1,424	3.81

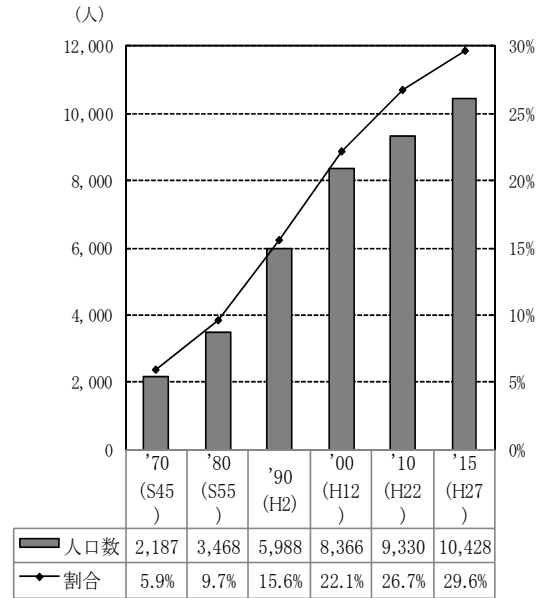
「いわき市の人口」 「国勢調査報告」より

- 1) 若葉台は、昭和 53 年、常磐上矢田町から分離。
- 2) 桜ヶ丘は、昭和 56 年～昭和 63 年、常磐上・下湯長谷町から分離。
- 3) 常磐松が台は、平成 2 年、常磐上湯長谷町から分離。
- 4) 草木台は、平成 3 年～平成 8 年、平上荒川、常磐水野谷町から分離。

3 年齢別人口

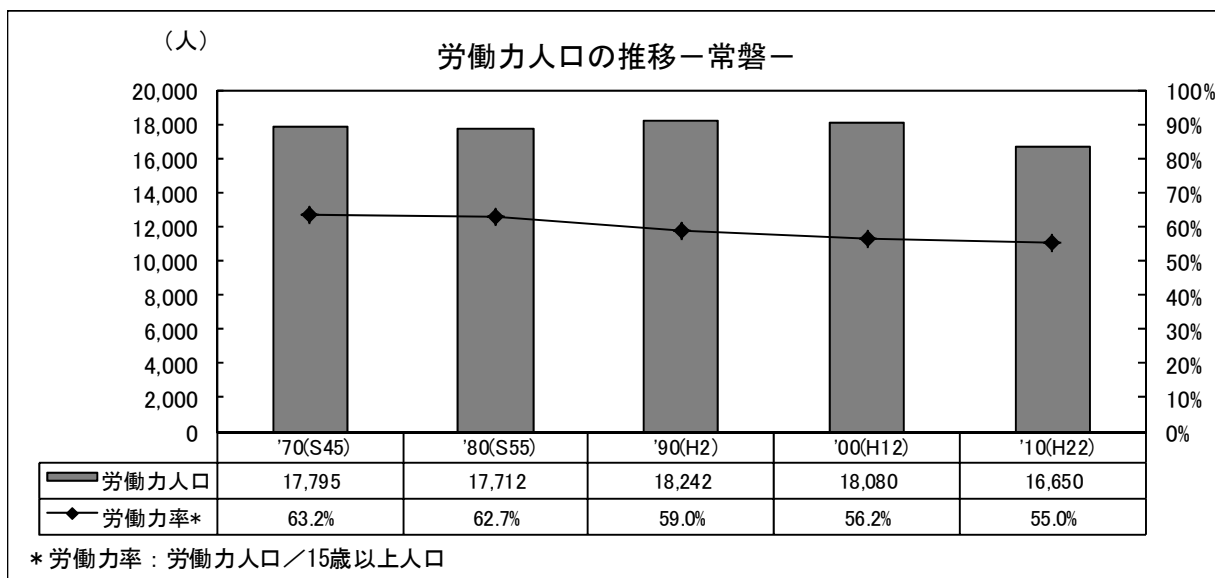
常磐	'70 (S45)	'80 (S55)	'90 (H2)	'00 (H12)	'10 (H22)	'15 (H27)
総数	37,196	35,929	38,390	37,790	34,886	35,174
0-4	2,311	2,567	2,134	1,613	1,348	1,183
5-9	2,996	2,685	2,485	1,825	1,521	1,431
10-14	3,724	2,427	2,804	2,190	1,672	1,614
15-19	4,199	2,396	2,534	2,254	1,617	1,575
20-24	2,578	1,968	1,641	1,996	1,351	1,316
25-29	2,099	2,850	1,970	2,160	1,621	1,492
30-34	2,513	2,941	2,377	1,945	1,924	1,753
35-39	3,107	2,398	3,181	2,016	2,167	2,015
40-44	3,264	2,363	3,115	2,367	1,959	2,273
45-49	2,953	2,748	2,462	3,128	1,964	2,004
50-54	2,254	2,713	2,343	3,117	2,272	2,102
55-59	1,722	2,486	2,694	2,460	3,015	2,375
60-64	1,289	1,919	2,637	2,349	3,049	3,143
65-69	957	1,506	2,263	2,488	2,336	3,010
70-74	583	970	1,699	2,279	2,053	2,247
75-79	405	592	1,149	1,764	1,997	1,905
80-84	178	263	596	1,111	1,552	1,655
85歳以上	64	137	281	724	1,392	1,611
不詳			25	4	76	470

65歳以上人口の推移—常磐—



各年国勢調査より

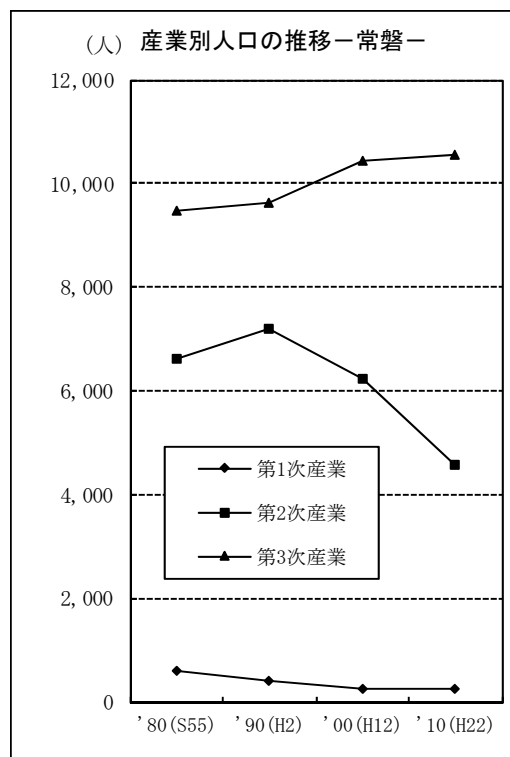
4 労働力人口



「いわき市統計書」より

5 産業別人口

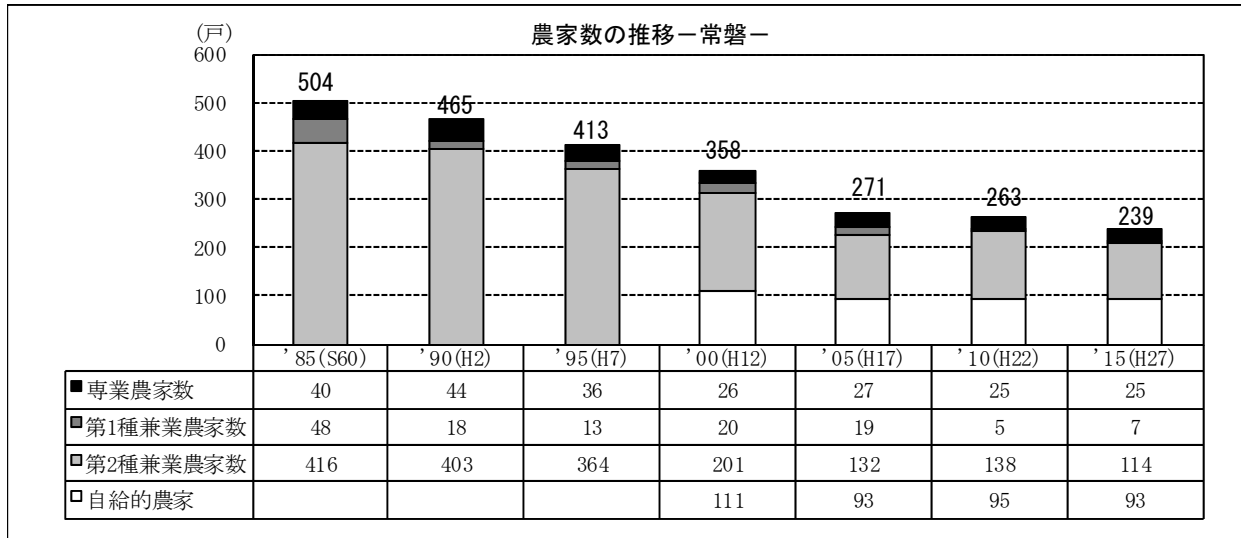
常磐 (単位：人)	'80(S55)	'90(H2)	'00(H12)	'10(H22)
第1次産業	597	415	260	240
第2次産業	6,628	7,198	6,224	4,576
第3次産業	9,473	9,644	10,430	10,540
農業・林業	533	393	250	235
漁業	64	22	10	5
鉱業・採石業・砂利採取業	72	28	10	3
建設業	2,199	1,800	1,890	1,350
製造業	4,357	5,370	4,324	3,223
電気、ガス、熱供給、水道業	255	144	113	87
情報通信業	145
運輸業・郵便業	933
卸売業・小売業	3,318	3,291	3,496	2,402
金融業・保険業	310	355	348	294
不動産業・物品賃貸業	39	73	67	116
学術研究、専門・技術サービス業	303
宿泊業・飲食サービス業	1,288
生活関連サービス業・娯楽業	771
教育・学習支援業	482
医療・福祉	1,933
複合サービス事業	65
サービス業 (他に分類されないもの)	4,275	4,431	5,003	941
公務 (他に分類されるものを除く)	367	291	236	187
分類不能の産業	-	16	15	593
計	16,698	17,273	16,929	15,356



「いわき市統計書」、平成 22 年国勢調査より

6 農業

(1) 農家数



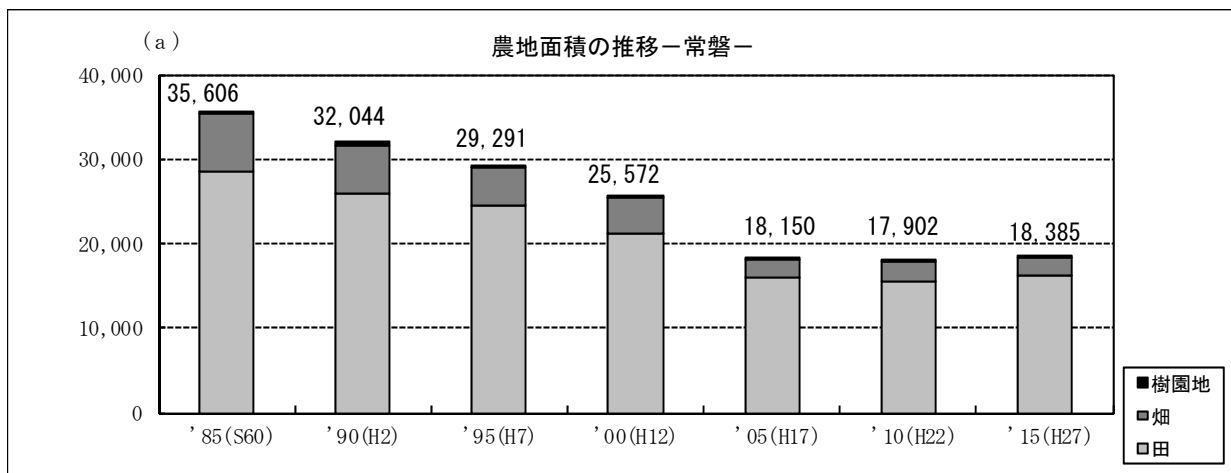
「いわき市の農業」より

(2) 農地面積

常磐		'85(S60)	'90(H2)	'95(H7)	'00(H12)	'05(H17)	'10(H22)	'15(H27)
田	農家数(戸)(経営体)	469	437	376	310	175	165	144
	面積(a)	28,506	25,972	24,384	21,261	15,877	15,544	16,207
	うち作付けしなかった面積(a)	1,689	2,081	1,117	…	716	609	1,320
畑	農家数(戸)(経営体)	463	425	356	310	147	150	123
	面積(a)	6,763	5,683	4,631	4,096	2,204	2,295	2,061
	うち作付けしなかった面積(a)	958	916	964	…	245	451	539
樹園地	農家数(戸)(経営体)	24	22	21	19	5	6	9
	面積(a)	337	389	276	215	69	63	117
合計	農家数(戸)(経営体)	504	465	413	358	271	263	147
	面積(a)	35,606	32,044	29,291	25,572	18,150	17,902	18,385

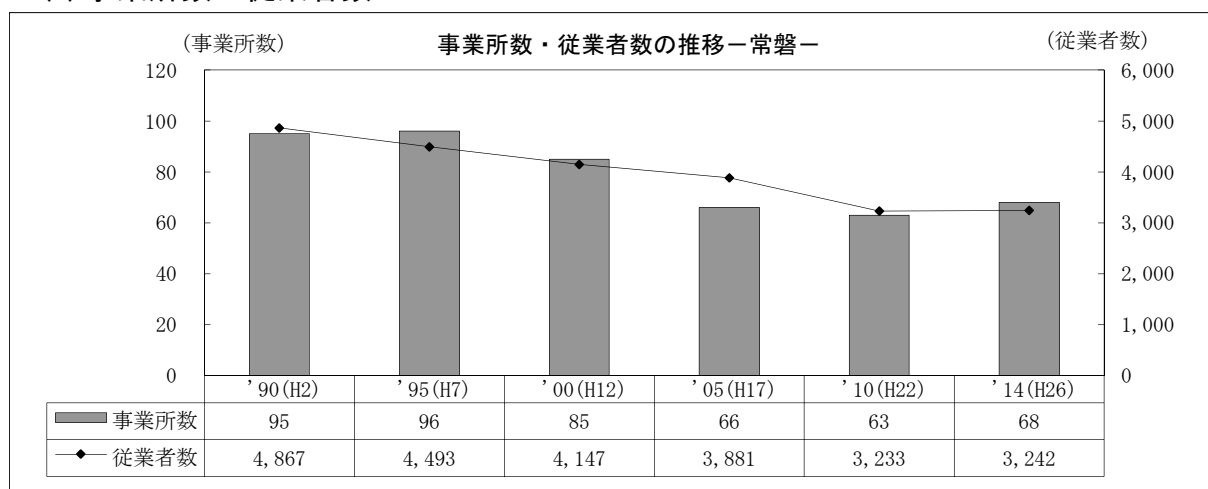
*平成17年～27年は農業経営体数

「いわき市の農業」、「いわき市統計書」より



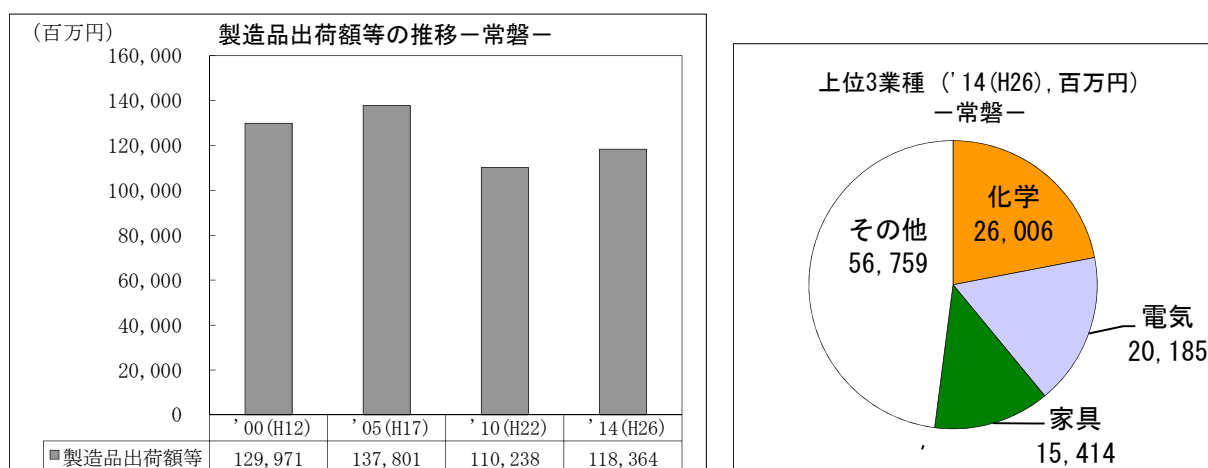
7 工業

(1) 事業所数・従業者数



「いわき市統計書」より

(2) 製造品出荷額等

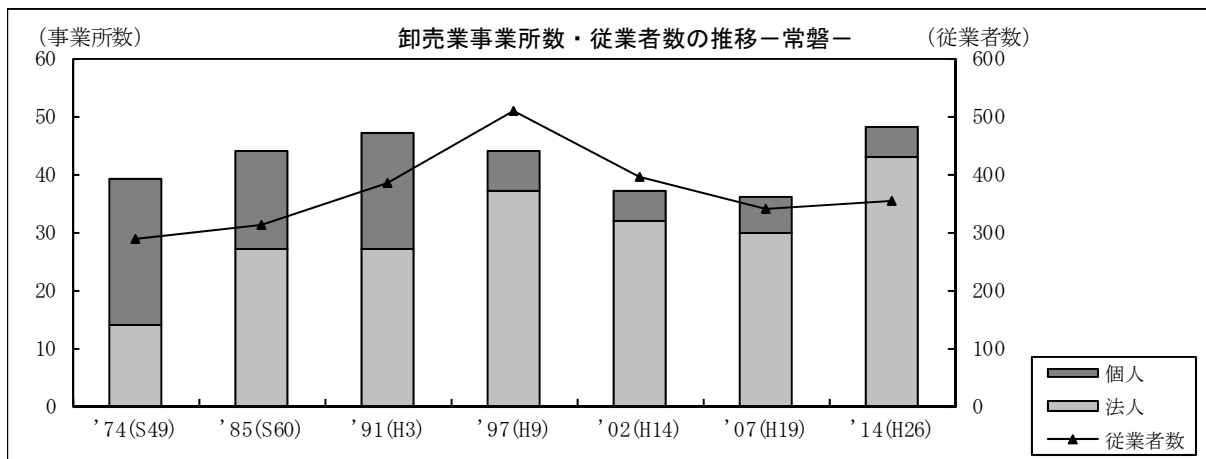


「いわき市統計書」より

8 商業

(1) 卸売業

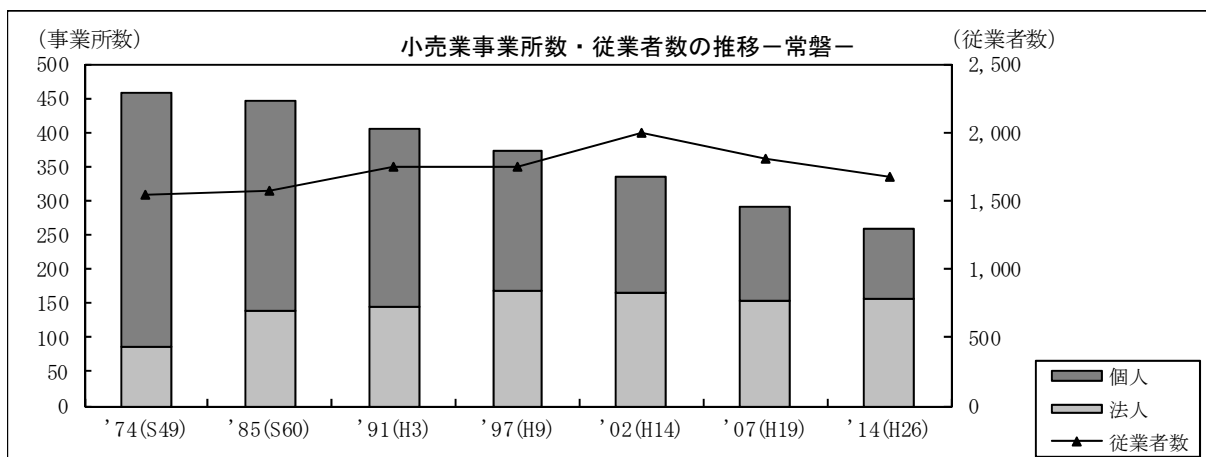
	'74 (S49)	'85 (S60)	'91 (H3)	'97 (H9)	'02 (H14)	'07 (H19)	'14 (H26)
事業所数	39	44	47	44	37	36	48
法人	14	27	27	37	32	30	43
個人	25	17	20	7	5	6	5
従業者数	287	311	386	507	395	339	354
年間商品販売額(万円)	614,945	1,237,273	1,700,627	2,326,112	1,728,312	1,291,127	1,037,003



「いわき市統計書」、「いわき市の商業」より

(2) 小売業

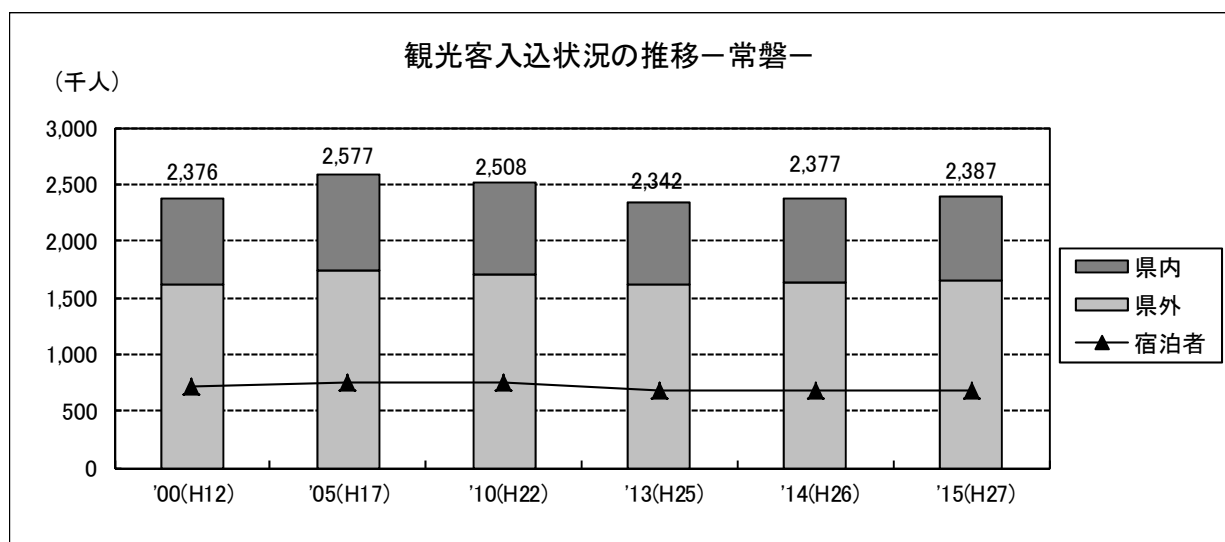
	'74 (S49)	'85 (S60)	'91 (H3)	'97 (H9)	'02 (H14)	'07 (H19)	'14 (H26)
事業所数	459	446	404	374	335	291	260
法人	87	140	145	168	166	154	155
個人	372	306	259	206	169	137	105
従業者数	1,536	1,567	1,748	1,743	2,001	1,810	1,677
売場面積 (m ²)	20,314	22,695	26,051	29,216	33,550	36,391	26,701
年間商品販売額(万円)	877,015	2,563,030	2,915,095	3,539,992	3,137,771	3,078,607	3,112,598



「いわき市統計書」、「いわき市の商業」より

9 観光

観光客入込状況 (単位：人)		'00 (H12)	'05 (H17)	'10 (H22)	'13 (H25)	'14 (H26)	'15 (H27)
いわき湯本温泉	県外	385,853	405,462	398,680	236,206	217,634	219,842
	県内	185,951	195,400	192,130	113,834	104,882	105,941
	宿泊者	383,108	402,578	395,843	234,527	216,086	218,274
スパリゾート ハワイアンズ	県外	1,116,765	1,265,850	1,226,099	1,325,263	1,355,519	1,367,175
	県内	519,245	595,506	572,214	597,314	609,515	610,953
	宿泊者	331,998	355,150	357,992	451,493	466,180	466,180
石炭化石館 「ほるる」	県外	110,850	75,745	78,454	46,107	59,061	54,570
	県内	57,104	39,018	40,414	23,753	30,426	28,109
	宿泊者	-	-	-	-	-	-
計	県外	1,613,468	1,747,057	1,703,233	1,607,576	1,632,214	1,641,587
	県内	762,300	829,924	804,758	734,901	744,823	745,003
	宿泊者	715,106	757,728	753,835	686,020	682,266	684,454



「いわき市統計書」より

その他

常磐

文教施設			
幼稚園(*1)	市立 5(163人) 私立 3(580人)	病院(*10)	2(病床数394)
小学校(*1)	市立 6(1,730人)	診療所(*10)	27(病床数77)
中学校(*1)	市立 4(884人)	歯科診療所(*10)	11
高校(*1)	県立 1(839人)	ホテル(*11)	10(収容人員1,207)
保育所(保育園)(*2)	6	旅館(*11)	44(客室数1,214)
公民館(*3)	3	飲食店(*11)	341
集会所(*4)	40(公有18、地域22)	金融機関(*12)	6
公園(*5)	都市公園 32(81.75ha) その他の公園 42(17.08ha)	農協本支店(*12)	1
警察(*6)	分庁舎 1	公営住宅(*13)	17 団地 (2,149戸) [市営 11(1,400戸)、県営 6(749戸)]
消防(*7)	消防署 1	大規模小売店(*14)	6(店舗面積 1,000 m ² 超)
郵便局(*8)	7(うち簡易局 2)	自主防災会(*15)	31 (7,729世帯)
文化財(*9)	国指定 1、県指定 12、市指定 12	認可地縁団体(*16)	6団体

(*1) 平成28年5月1日現在 教育委員会教育政策課

(*2) 平成28年4月1日現在 「いわき市の保健福祉・子育て支援」より

(*3) 平成28年5月1日現在 教育委員会教育政策課資料より

(*4) 平成28年4月1日現在 地域振興課等

(*5) 平成28年8月1日現在 公園緑地課

(*6) 各警察署公式ホームページより

(*7) 平成28年度「いわき市の消防」より

(*8) 日本郵政株式会社公式ホームページより

(*9) 平成28年5月現在 文化・スポーツ室文化振興課

(*10) 平成28年8月1日現在 保健所

(*11) 平成28年7月31日現在 保健所

(*12) 平成28年3月1日現在 会計室

(金融機関は銀行、信用金庫、信用組合、労働金庫、漁協)

(*13) 平成28年8月1日現在 住宅営繕課[市営]

平成28年8月1日現在 いわき建設事務所[県営]

(*14) 平成29年1月4日現在 商業労政課

(*15) 平成28年8月1日現在 危機管理課

(*16) 平成28年8月1日現在 地域振興課

1 幼稚園

学校名	所在地	学級数	園児数	教員数
市立湯本第一幼稚園	常磐湯本町吹谷11	2	34	3
市立湯本第二幼稚園	常磐湯本町日渡17	1	6	3
市立湯本第三幼稚園	常磐湯本町上浅貝177	2	22	4
市立磐崎幼稚園	常磐西郷町金山163	3	44	5
市立藤原幼稚園	常磐藤原町大畑81	3	57	7
私立平第二幼稚園	常磐松久須根町内田1-1	7	177	16
私立明德館幼稚園	常磐関船町諏訪下7	8	214	24
私立まこと幼稚園	常磐湯本町宝海133-7	7	189	18
計		8	33	80

平成28年5月1日現在 教育委員会教育政策課資料より

2 保育所(保育園)

施設の種類	施設名	所在地	定員
保育所(保育園)	常磐第一保育園	常磐湯本町栄田71-1	50
	常磐第二保育園	常磐湯本町山ノ神20-1	80
	若葉台保育園	若葉台一丁目24-3	90
	船尾保育園	常磐下船尾町村山5-1	120
	さかえ保育園	常磐上湯長谷町扇田74	360
	まことアソカ保育園	常磐湯本町宝海133-7	30
計	6		730

平成28年4月1日現在 「平成28年度 いわき市の保健福祉・子育て支援」より

3 学校

(1) 小学校

学校名	所在地	学級数	児童数	教職員数
市立湯本第一小学校	常磐湯本町栄田11	17	381	23
市立湯本第二小学校	常磐湯本町日渡17	9	165	15
市立湯本第三小学校	常磐水野谷町竜ヶ沢230	12	244	18
市立長倉小学校	常磐上湯長谷町上ノ台75	10	182	15
市立磐崎小学校	常磐下湯長谷町勝善21	23	604	34
市立藤原小学校	常磐藤原町斑堂115-2	7	154	12
計		6	78	1,730

(2) 中学校

学校名	所在地	学級数	生徒数	教職員数
市立湯本第一中学校	常磐湯本町吹谷11	11	292	24
市立湯本第二中学校	常磐湯本町上浅貝10	5	116	13
市立湯本第三中学校	常磐湯本町高倉150	4	83	12
市立磐崎中学校	常磐下湯長谷町家中跡25	15	393	27
計		4	35	884

(3) 高等学校

学校名	所在地	学科	生徒数	教職員数
県立湯本高等学校	常磐上湯長谷町五反田55	普通・英語	839	67

平成 28 年 5 月 1 日現在 教育委員会教育政策課資料より

4 公民館・集会所

(1) 公民館

公民館名	所在地	公民館名	所在地
常磐公民館	常磐関船町作田1	磐崎公民館	常磐西郷町大夫32-1
藤原公民館	常磐藤原町大畑81		

(2) 集会所

公有財産

集会所名	所在地	摘要	集会所名	所在地	摘要
常磐上湯長谷町集会所	常磐上湯長谷町五反田30	住宅	白鳥集会所	常磐白鳥町竜ヶ崎14	地域
常磐湯本町八仙集会所	常磐湯本町八仙39	住宅	旧湯本公民館 小野田・梅ヶ平分館	常磐上湯長谷町力石15	生涯
日渡団地集会所	常磐湯本町日渡2-1	住宅	旧湯本公民館 辰ノ口・傾城分館	常磐湯本町傾城32	生涯
常磐関船町古宿集会所	常磐関船町古宿30番地	住宅	上浅貝集会所	常磐湯本町上浅貝19	建設
常磐下湯長谷町集会所	常磐下湯長谷町野木前58	住宅	下湯長谷集会所	常磐下湯長谷町三丁目65	建設
三沢消防詰所兼 常磐三沢町集会所	常磐三沢町薬師下50-1	地域	水野谷集会所（県）	常磐水野谷町東1-1	建設
希望ヶ丘集会所	常磐上湯長谷町五反田206-2	地域	湯長谷集会所	常磐上湯長谷町五反田131	建設
高倉集会所	常磐湯本町高倉128-8	地域	関船集会所	常磐関船町塚ノ腰98-3	建設
水野谷集会所（市）	常磐水野谷町千代鶴139	地域			
下船尾集会所	常磐下船尾町村山5-2	地域			

住宅：市住宅営繕課所管
地域：市地域振興課所管

生涯：市生涯学習課所管
建設：県いわき建設事務所所管

地域財産

集会所名	所在地	集会所名	所在地
若葉台集会所	若葉台一丁目24-8	上浅貝県営団地集会所	常磐湯本町上浅貝19
鹿島集会所	常磐上矢田町太良作48-1	湯台堂集会所	常磐上湯長谷町湯台堂172-3
松久須根区集会所	常磐松久須根町坂下 26-1、26-2	馬玉集会所	常磐馬玉町寺作66-5
釜ノ前団地集会所	常磐上湯長谷町 釜ノ前161-183	桜ヶ丘集会所	桜ヶ丘3-6-1
上川地区集会所	常磐湯本町上川1	西郷町公会堂	常磐西郷町金山177-2
北団地集会所	常磐上湯長谷町湯台堂132	矢津団地集会所	常磐下湯長谷町 一町田110-32
傾城緑ヶ丘団地集会所	常磐湯本町傾城67-21	岩ヶ岡公民館	常磐岩ヶ岡町山ノ根17-1
長倉西集会所	常磐上湯長谷町長倉10-1	長孫公民館	常磐長孫町星谷3-3
湯台堂団地集会所	常磐上湯長谷町 湯台堂121-157	下湯長谷公会堂	常磐下湯長谷町町下97
クリーンヒルズ集会所	常磐上湯長谷町 湯台堂135-45	田場坂集会所	常磐藤原町猪田8-1
		斑堂集会所	常磐藤原町斑堂24-1
		草木台集会所	草木台2-10-1

5 警察・消防

	警察・消防署名	所在地		警察・消防署名	所在地
分	いわき中央警察署 常磐分庁舎	常磐関船町大平16-1	消	常磐消防署	常磐関船町上関28-1

分：分庁舎、消：消防署

6 福祉施設等

施設の種類	施設名	所在地	定員
特別養護老人ホーム (介護老人福祉施設)	いわさき荘	常磐上湯長谷町上ノ台88-1	80
地域密着型 特別養護老人ホーム	しんせつ館ゆもと	常磐湯本町日渡74-13	29
老人保健施設 (介護老人保健施設)	サンライフゆもと	常磐藤原町大畑13-1	150
	うらら苑	常磐長孫町大平80	100
軽費老人ホーム (ケアハウス) A型	悠々の里	常磐上矢田町頭田43	50
介護付有料老人ホーム	サンステージいわき	常磐西郷町金山75-1	60
有料老人ホーム	ケアタウン パノラマ (A棟、B棟、D棟)	常磐藤原町湯ノ嶽39-2	27
	小規模有料老人ホームあさなぎ	常磐関船町上関31-2、32-2	15
	ぬくもりの郷有料老人ホーム宝海	常磐湯本町宝海127-5	16
短期入所生活介護 (ショートステイ(単独型))	ミドル&ショートステイ ヴィラ白鳥	常磐白鳥町老丁田23-1	20
認知症対応型共同生活介護 (グループホーム)	グループホーム 「サンファミリー」	常磐藤原町大畑13-1	9
	グループホーム ムーミンの森	常磐関船町上関70-1	9
	グループホーム羽音	常磐水野谷町千代鶴176-1	18
	グループホームことほぎ庵	常磐西郷町岩崎29-1	12
障害福祉サービス (就労継続支援B型)	綴町就労支援センター	常磐湯本町天王崎1-151	10
	いわき学園	常磐下船尾町東作51	30
障害福祉サービス (生活介護)	いわき学園	常磐下船尾町東作51	40
	いわき光成園	常磐下船尾町東作53	40
グループホーム	えぼつく	常磐上矢田町竹ノ下2-1	7
	えぼつくⅡ	常磐上矢田町竹ノ下2-8	4
	えぼつくⅢ	常磐上矢田町竹ノ下2-9	4
	グループホームサハコハウス	常磐湯本町三函4-4	4
地域活動支援センター	地域活動支援センター チャオ	常磐湯本町天王崎一丁目156	13
障害者教養文化体育施設	いわきサン・アビリティーズ	常磐湯本町上浅貝5-1	-
放課後児童クラブ	エンジェルキッズ学童クラブ	児童クラブ専用施設 (常磐関船町古宿59-3)	31
	まこと学童クラブ	まこと幼稚園 余裕教室	54
	ゆもと児童クラブ	さかえ保育園 余裕教室	33
	児童クラブセリオス遊学館	児童クラブ専用施設 (常磐西郷町大仁田49-1)	48
	れいめい kids factory 第一	宿泊施設内専用室 (常磐上湯長谷町釜ノ前9)	50
	れいめい kids factory 第二	宿泊施設内専用室 (常磐上湯長谷町釜ノ前9)	51

平成28年4月1日現在 「平成28年度 いわき市の保健福祉・子育て支援」より

※放課後児童クラブのみ児童数を記載

7 土地利用・地価

(1) 土地利用

地区								(㎡)	
	田	畑	宅地	山林	原野	雑種地	その他(鉱泉地、ゴルフ場、鉄軌道、遊園地、池沼、牧場、非課税)	合計	
常磐地区(計)	2,578,071.03	1,483,225.94	6,869,542.52	18,697,392.82	1,288,878.39	1,649,437.12	11,915,048.44	44,481,596.26	
常磐湯本町	307.00	46,747.19	739,179.02	1,098,704.39	129,087.00	150,432.84	3,738,883.28	5,903,340.72	
常磐関船町	22,946.52	43,507.12	484,853.89	259,367.71	29,580.42	76,542.81	258,276.01	1,175,074.48	
常磐水野谷町	129,284.10	96,300.25	429,164.10	1,300,376.14	52,634.30	184,748.28	575,456.96	2,767,964.13	
常磐藤原町	941,580.44	433,759.71	506,156.12	7,583,705.05	566,855.35	410,520.41	3,563,026.08	14,005,603.16	
常磐白鳥町	164,483.68	67,563.11	186,906.93	387,573.33	2,654.00	17,600.20	226,611.31	1,053,392.56	
常磐西郷町	261,818.29	165,744.50	705,901.59	64,645.99	5,540.00	41,930.45	295,587.45	1,541,168.27	
常磐長孫町	203,356.00	80,874.62	45,057.68	404,109.06	31,677.65	56,697.97	122,991.47	944,764.45	
常磐岩ヶ岡町	130,868.00	49,726.42	248,332.10	67,208.96	2,155.00	6,823.31	109,644.84	614,758.63	
常磐馬玉町	161,449.00	75,431.74	39,377.64	209,529.00	4,143.54	18,119.40	82,604.21	590,654.53	
常磐下船尾町	110,743.00	102,820.68	820,571.61	935,521.12	35,354.80	217,610.64	247,121.53	2,469,743.38	
常磐下湯長谷町	15,554.00	66,429.34	337,225.27	203,500.78	16,958.33	32,895.73	219,206.27	891,769.72	
常磐上湯長谷町	26,637.68	65,369.19	1,026,498.00	2,453,254.13	341,504.60	273,613.06	1,256,079.18	5,442,955.84	
常磐三沢町	148,282.00	54,798.90	130,833.55	1,089,030.50	17,245.53	69,891.60	415,997.00	1,926,079.08	
常磐松久須根町	146,365.55	55,623.00	32,981.91	1,816,142.00	25,377.11	27,032.80	202,879.80	2,306,402.17	
常磐上矢田町	114,395.77	77,195.17	99,209.93	726,386.89	25,182.76	51,536.42	222,569.69	1,316,476.63	
若葉台	0.00	1,335.00	169,453.66	0.00	0.00	561.21	121,204.08	292,553.95	
桜ヶ丘	0.00	0.00	577,929.38	7,273.00	0.00	2,103.29	52,285.64	639,591.31	
常磐松が台	0.00	0.00	52,593.52	548.77	2,928.00	3,388.35	17,864.20	77,322.84	
草木台	0.00	0.00	237,316.62	90,516.00	0.00	7,388.35	186,759.44	521,980.41	

平成28年8月現在 平成28年度市資産税課資料より

※合計面積は地域の実際の面積には一致しない。

(2) 地価

所在地	(円/㎡)				
	'12 (H24)	'13 (H25)	'14 (H26)	'15 (H27)	'16 (H28)
草木台二丁目10-3	-	-	44,500	49,700	54,000
草木台二丁目10-3 (*)	34,800	37,300	41,500	34	52,500
常磐上湯長谷町五反田292	29,900	31,300	33,300	35,600	37,600
常磐上湯長谷町五反田292 (*)	30,300	31,000	32,200	34,000	36,200
常磐上湯長谷町湯台堂135-22 (*)	29,100	29,400	30,500	32,000	33,800
常磐下船尾町居作8-20 (*)	24,200	-	-	-	-
常磐下船尾町宮下19-27 (*)	-	31,800	32,600	34,500	36,800
常磐下湯長谷町二丁目8-3	35,800	37,300	40,000	43,000	46,000
常磐白鳥町竜ヶ崎17-16 (*)	25,000	25,000	26,300	27,900	29,500
常磐関船町堀田9-3外 (*)	32,100	33,000	34,300	36,400	38,500
常磐関船町宮下8-1外	36,500	36,500	37,000	38,000	38,400
常磐西郷町金山240-6	29,700	30,500	32,500	34,200	36,100
常磐藤原町名高儀76-47 (*)	19,500	19,500	19,500	19,600	19,700
常磐水野谷町亀ノ尾85-15 (*)	11,100	11,100	11,300	11,500	11,800
常磐岩ヶ岡町山ノ根23 (*)	16,800	16,400	16,000	-	-
常磐馬玉町宮ノ下15-1 (*)	-	-	-	16,200	16,300
常磐湯本町上浅貝2-14 (*)	36,300	36,800	38,100	40,200	42,300
常磐湯本町三函246-1 (*)	36,400	35,900	36,200	36,800	37,400
常磐湯本町天王崎1-5 (*)	51,300	49,000	49,000	49,800	50,300
常磐湯本町宝海89-5 (*)	30,400	30,800	32,000	34,300	36,400
常磐湯本町山ノ神46-2 (*)	22,000	21,600	-	-	-

(*)は、各年1月1日現在の地価公示 国土交通省土地・水資源局地価調査課

8 交通

(1) 自動車交通量

(台)

路線名	観測地地点名	平成17年	平成22年	路線名	観測地地点名	平成17年	平成22年
常磐自動車道	湯本IC～ いわきJCT間	9,122	9,791	いわき石川線	常磐西郷町 字金山	12,137	12,589
一般国道6号	常磐松久須根町 宮ノ作	30,842	37,673	〃	常磐湯本町笠井	9,758	8,742
〃	常磐上矢田町 南ノ沢	25,608	…	江名常磐線	常磐下船尾町 宮下	9,708	10,816
一般国道49号	常磐上矢田町 南ノ沢	24,073	…	〃	常磐関船町堀田 15-7	5,555	68,900
小名浜平線	常磐上矢田町 戸石	21,586	…	常磐勿来線	常磐下湯長谷町 岩崎	14,327	13,943
				湯の岳別所線	常磐藤原町斑堂	5,330	4,601

全国道路・街路交通情勢調査(道路交通センサス)より
 自動車交通量調査:上り下り交通量の合計12時間調査(午前7時～午後7時)
 [調査日 平成17年:(一般交通量)10月12日(水)、(高速)10月19日(水) 平成22年:9～11月の平日中]

(2) 駅乗車人員

(1日平均、単位:人)

	'85(S60)	'90(H2)	'95(H7)	'00(H12)	'05(H17)	'10(H22)	'15(H27)
JR湯本駅	4,170	4,025	3,786	3,277	2,384	2,002	2,228

「いわき市統計書」より

9 地域づくり団体

団体名/代表名	所在地(住所)	活動目的・内容	会員数
いわきヘリテージツーリズム協 議会/大場 敏宣	常磐湯本町向田3-1 いわき市石炭・化石館内	産業遺産ガイドの作成・案内人の育成等	50名
常磐炭田史研究会/野木 和夫	常磐湯本町向田3-1 いわき市石炭・化石館内	常磐炭田に関する調査・研究・資料収集等	85名
じょうばん街工房21 /小井戸 英典	常磐湯本町天王崎33-1 いわき商工会議所 常磐支所内	例会、イベント支援、陳情、街づくりに関 する調査研究	119名
常磐地区まちづくり懇談会 /内山 直良	常磐湯本町吹谷76 いわき市常磐支所内	常磐地区における地域資源情報発信事業 等	48名
童謡の街づくりをすすめる会 ほのぼの22/丸頭見 淑子	常磐湯本町天王崎84-6	童謡を通して心の街づくり、「童謡館」の 運営	100名
ブツレア会/矢内 忠	常磐湯本町三函246	「温泉と文化と福祉」のまちづくりの推 進、福祉施設、老人施設訪問などを実施	100名
御幸山公園を愛する市民の会 /草野 昭男	常磐湯本町天王崎33-1	緑化活動・清掃活動	50名
湯本川を愛する市民ネットワー ク/渡辺 弘	常磐湯本町天王崎33-1	河川空間の利活用の促進、美化活動	50名

平成28年度市地域振興課、各支所より

10 地域資源

(1) 自然

山

湯ノ岳(593.6m) 高倉山(163.4m)

川・海岸

藤原川(23,761m) 川上溪谷(藤原川の源流部、岩場、滝、清流が展開し、野鳥や山野草も豊富。) 駒止の滝(下湯長谷町町下、源義家の愛馬の伝説がある。)

植物・花

- ・市天然記念物：タラヨウ(長孫町・長宗寺) ヤマナシ(藤原町別所)
- ・市保存樹木・樹林：アカガシ(藤原町・熊野神社、藤原町・法海寺) スダジイ(下湯長谷町古館) イロハカエデ(上矢田町・円福寺、藤原町・建徳寺、藤原町・法海寺) スギ(藤原町・藤波神社、上矢田町・鹿島神社) アラカシ(藤原町・建徳寺、法海寺) ニワウルシ(湯本町・温泉神社) シイ林(下湯長谷町梅ノ房) ケヤキ林(下船尾町・熊野神社) カシ林(関船町諏訪下)
- ・その他の樹木・樹林等：シイ・カシ林(下湯長谷町) スダジイ林(関船町・金刀比羅神社) 桜(御幸山・観音山公園・丸山公園・ゆたか台公園)

動物

ホトギス ブッポウソウ イワツバメ ウグイス アカゲラ コゲラ(湯ノ岳・野鳥の森) ウグイ(藤原川水系)

(2) 施設

温泉・鉱泉

いわき湯本温泉(硫黄泉) 白鳥鉱泉(含塩化土類食塩泉) 草木温泉2号井

キャンプ場

湯の岳キャンプ場

公園・植物園

丸山公園(小動物園、キャンプ場、バンガロー)

観光・文化施設

常磐図書館 石炭・化石館「ほるる」 考古

資料館 スパリゾートハワイアンズ さはこの湯 馬の温泉(日本中央競馬会競走馬総合研究所常磐支所) みゆきの湯 童謡館

スポーツ・レクリエーション施設

21世紀の森公園(いわきグリーンスタジアム、いわきグリーンフィールド) いわきゆつたり館(プール) 関船体育館 常磐市民運動場 関船弓道場 いわきサン・アビリティーズ(体育館)

遺跡、史跡、街並み

日吉下遺跡(郭・物見櫓・弥生土器・和鏡・貨幣・五輪塔、三沢町) 西郷貝塚(縄文土器・土師器・須恵器・石器・貝刀・貝輪・自然遺体) 中畑横穴墓群(直刀・鉄斧、下船尾町) 一丁田遺跡(土師器・陶器・播鉢、下湯長谷町) 四郎作遺跡(弥生土器・須恵器・陶磁器、三沢町) 登館跡(土塁・堀切、長孫町) 湯長谷館跡(土塁・空堀・水堀・堀切、白鳥町) 湯長谷九十九折り街道(塀や漆喰で塗られた土蔵など、湯長谷藩の商人町で栄えた当時の面影を残している。) 田場坂宿(御斎所街道で当時の宿場町の形態を残す数少ない集落。藤原町)

(3) ひと・もの

伝統芸能

染め額(平子 忠)、白水こけし(柳内靖雄)、いわき名所絵はがき(平子 忠) 古代米染め風呂敷(みちくさ会)

特産品

シクラメン いわきピーナッツせんべい 太平櫻大吟醸 地酒勇冠 ジャンボどら焼き 松前風白菜漬北海漬

祭り、行事、イベント、暮らし

- 1月：金刀比羅神社例大祭
- 2月：成田山節分会追儺式
- 4月：いわき湯本温泉桜まつり(御幸山・観音山公園) 能満寺虚空蔵尊大祭
- 5月：いわき湯本温泉献湯祭
いわき湯本温泉さつきまつり
- 6月：金毘羅神社湯立神事
- 8月：いわき湯本温泉夏まつり

やっぺおどり 湯の岳お山掛け
馬玉御神楽

10月：いわき湯本温泉月まつり

著名人

袋中上人(名僧、西郷生れ、1552-1639年) 山
代吉宗(労働運動家、磐崎生れ、1901-1945年)
若松光一郎(洋画家) 松村栄子(小説家) 日
野利春(詩人、磐崎生れ、1909-1979年)

※参考資料

いわき市の農林水産業(いわき市農林水産部)、EQUAL(いわき地域環境科学会誌)、新しいいわきの歴史(いわき地域学会)、いわき百景(いわき市)、いわきの人物誌(いわき地域学会)、いわき浪漫紀行(いわき市)、いわきの淡水魚(いわき地域学会)、いわき市保存樹木・樹林ガイド(いわき市公園緑地観光公社)

内郷地区

131

I 地形・歴史	1 地形等	132
	2 歴史	132

133

II 統計	1 人口・世帯数	133	
	人口・産業等	2 町名別人口・世帯数	134
		3 年齢別人口	134
		4 労働力人口	135
		5 産業別人口	135
		6 農業	136
		7 工業	137
		8 商業	138

その他	1 幼稚園	139
	2 保育所(保育園)	139
	3 学校	140
	4 公民館・集会所	141
	5 警察・消防	141
	6 福祉施設等	142
	7 土地利用・地価	143
	8 交通	144
	9 地域づくり団体	144
	10 地域資源	145

145

I 地形・歴史 Topography & History

1 地形等

市のほぼ中央部に位置し、中小河川の白水川や宮川が貫流するが平坦部は少なく、丘陵地が大部分を占める。

当地区は、炭鉱によって発展したところであるが、現在は「病院のまち」ともいわれ、国道 6 号沿線には磐城共立病院、その隣には福島労災病院があり、福島県浜通り地方の総合医療の中心的役割を担い、市内外からの患者も多い。

2 歴史

平安時代の末期には、末法思想が流行。来るべき暗黒の世の光明を求めて、無量光仏と称された阿弥陀如来信仰が盛んになった。白水阿弥陀堂も、このような時代背景のもと、浄土式庭園をもつものとして造営された。

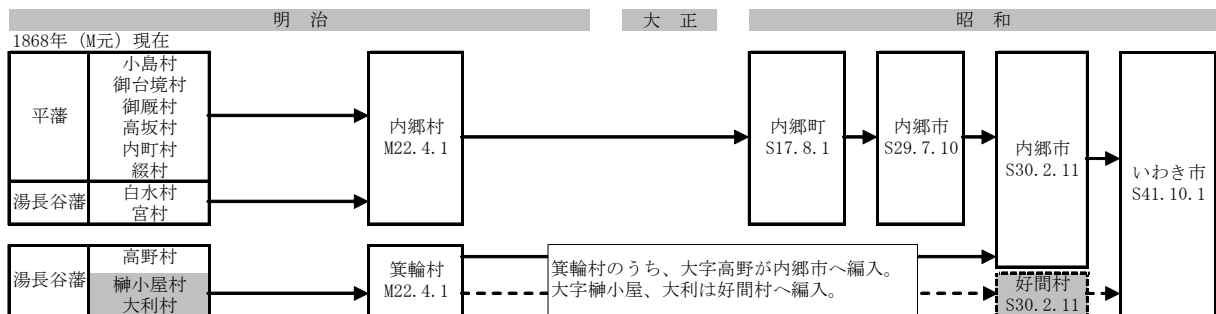
文明 15 年(1484)岩城氏が御台境と好間の境に飯野平(大館)城を築城、以来 195 年間戦国大名岩城氏が除封改易されるまでの居城となった。江戸時代、内町・綴・高坂・御厩・御台境・小島は磐城平藩の所領に属し、白水・宮・高野は湯長谷藩の所領に属した。

安政 2 年(1855)片寄平蔵が石炭を発見、2 年後の安政 4 年に弥勒沢等で開鉱して以来常磐炭田の端緒となる。明治時代に磐城炭礦(株)、入山採炭(株)が相次いで設立され炭鉱のまちとして栄えた。両社は、昭和 19 年に合併し常磐炭礦(株)が設立され、昭和 30 年代まで操業を続けた。

昭和 25 年総合磐城共立病院、昭和 31 年福島労災病院創設により、保健衛生都市としての性格を強める。また、昭和 38 年金谷・高坂団地の造成に着手、平のベットタウンとしての政策が遂行される。平成 15 年には、内郷貨物操車場跡地に総合保健福祉センターがオープンした。

(参考文献:「いわき市史」、「新しいいわきの歴史」)

※行政区域の変遷



【昭和 40 年(1965 年)当時の内郷市民のくらし】

テレビ	1.3 世帯に 1 台	電話	175 世帯に 1 台
ラジオ	1.4 世帯に 1 台	電灯	1 世帯に 6 灯
ガス	2.3 世帯に 1 台	自動車	25 人に 1 台
婚姻	5 日に 4 組	離婚	7 日に 1 組
死亡	1 日あたり 0.6 人	出生	1 日あたり 1.2 人

※昭和 40 年 10 月 1 日現在 世帯数 8,723 世帯、人口 35,242 人

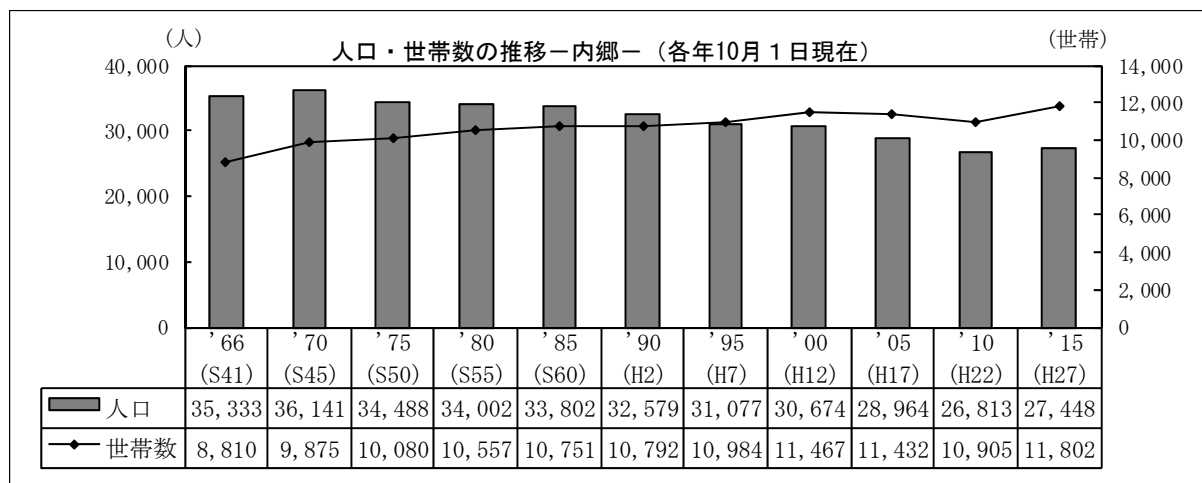
「内郷市勢要覧(1966 年版)」より

II 統計 Statistics

人口・産業等

<p>人口・世帯 : 27,448 人、11,802 世帯 (平成27年10月1日現在)</p> <p>年齢別人口 : 0~14歳人口 3,126人 (11.4%) 15~64歳人口 16,298人 (59.4%) 65歳以上人口 7,793人 (28.4%) (平成27年国勢調査)</p> <p>産業別人口 : 第1次産業 80人 (0.7%) 第2次産業 3,020人 (26.0%) 第3次産業 8,527人 (73.3%) (平成22年国勢調査)</p>	<p>農業 : 戸数 110、自給的農家数 52、 販売農家数 58(専業15戸、兼業43戸) (平成27年2月1日現在)</p> <p>工業 : 従業者数 652 人、事業所数 38 事業所、 製造品出荷額等 1,013,231 万円(平成26年)</p> <p>商業 : 卸売業 事業所数 86事業所、従業者数 549 人、 年間商品販売額 7,859,006 万円 小売業 事業所数 212事業所、従業者数 1,362 人、 年間商品販売額 2,836,269 万円 (平成26年)</p>
--	--

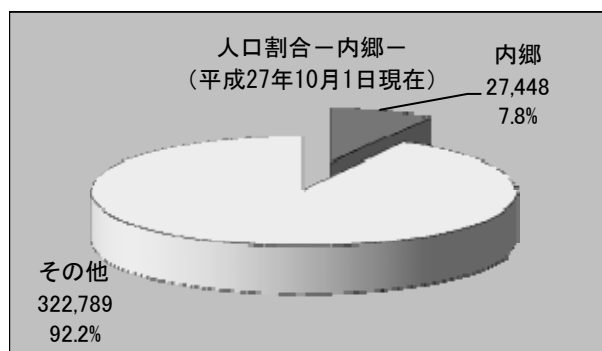
1 人口・世帯数



「いわき市の人口」より

※表中の人口には年齢不詳を含む

【いわき市に占める内郷地区の人口の割合】



2 町名別人口・世帯数

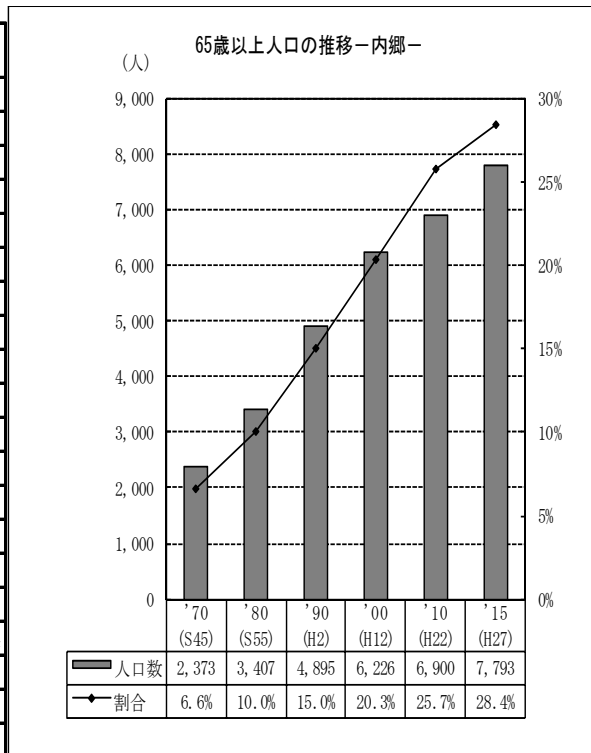
地区・町名		'95 (H7)	'00 (H12)	'05 (H17)	'10 (H22)	'15 (H27)	伸率'15/'95
内郷地区計	世帯数	10,984	11,467	11,432	10,905	11,802	0.07
	人口	31,077	30,674	28,964	26,813	27,448	▲ 0.12
内郷白水町	世帯数	866	838	794	697	658	▲ 0.24
	人口	2,429	2,177	1,928	1,573	1,465	▲ 0.40
内郷宮町	世帯数	1,785	1,738	1,595	1,523	1,491	▲ 0.16
	人口	5,233	4,830	4,233	3,875	3,699	▲ 0.29
内郷内町	世帯数	1,150	1,201	1,272	1,157	1,140	▲ 0.01
	人口	3,403	3,263	3,372	2,912	2,813	▲ 0.17
内郷綴町	世帯数	1,490	1,534	1,584	1,479	1,592	0.07
	人口	3,921	3,904	3,795	3,440	3,513	▲ 0.10
内郷高坂町	世帯数	2,584	2,749	2,715	2,619	2,727	0.06
	人口	7,387	7,513	6,903	6,497	6,670	▲ 0.10
内郷御厩町	世帯数	1,400	1,420	1,417	1,416	1,664	0.19
	人口	3,777	3,563	3,361	3,352	3,605	▲ 0.05
内郷御台境町	世帯数	810	933	984	947	1,122	0.39
	人口	2,220	2,374	2,356	2,249	2,404	0.08
内郷小島町	世帯数	175	155	173	147	146	▲ 0.17
	人口	462	410	412	351	338	▲ 0.27
内郷高野町	世帯数	291	433	474	499	731	1.51
	人口	1,137	1,559	1,598	1,587	1,769	0.56
小島町	世帯数	433	466	424	421	531	0.23
	人口	1,108	1,081	1,006	977	1,172	0.06

「いわき市の人口」「国勢調査報告」より。

1)小島町は、昭和51年、平、内郷小島町から分離。

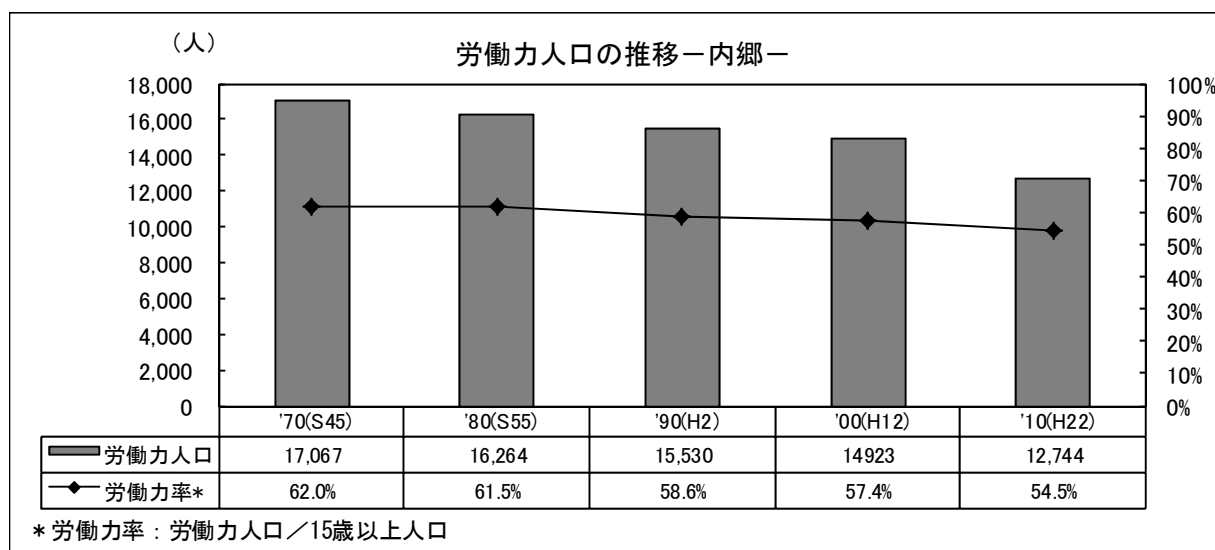
3 年齢別人口

内郷	'70 (S45)	'80 (S55)	'90 (H2)	'00 (H12)	'10 (H22)	'15 (H27)
総数	36,141	34,002	32,579	30,674	26,813	27,448
0-4	2,674	2,397	1,746	1,533	1,072	962
5-9	2,778	2,719	2,054	1,534	1,086	1,039
10-14	3,171	2,444	2,280	1,598	1,212	1,125
15-19	3,436	2,144	2,282	1,647	1,292	1,137
20-24	2,889	1,873	1,650	1,608	1,102	1,112
25-29	2,556	2,708	1,844	2,102	1,356	1,329
30-34	2,627	2,909	2,071	1,946	1,631	1,465
35-39	2,926	2,360	2,470	1,891	1,790	1,686
40-44	2,842	2,285	2,692	1,966	1,626	1,922
45-49	2,489	2,519	2,171	2,253	1,649	1,742
50-54	2,089	2,417	2,051	2,490	1,773	1,846
55-59	1,831	2,060	2,244	1,971	2,068	1,910
60-64	1,459	1,760	2,115	1,909	2,193	2,149
65-69	1,028	1,425	1,769	1,902	1,773	2,201
70-74	663	1,010	1,357	1,731	1,564	1,690
75-79	421	560	991	1,317	1,473	1,424
80-84	201	266	532	797	1,153	1,285
85歳以上	60	146	246	479	937	1,193
不詳			14		63	231



各年国勢調査より

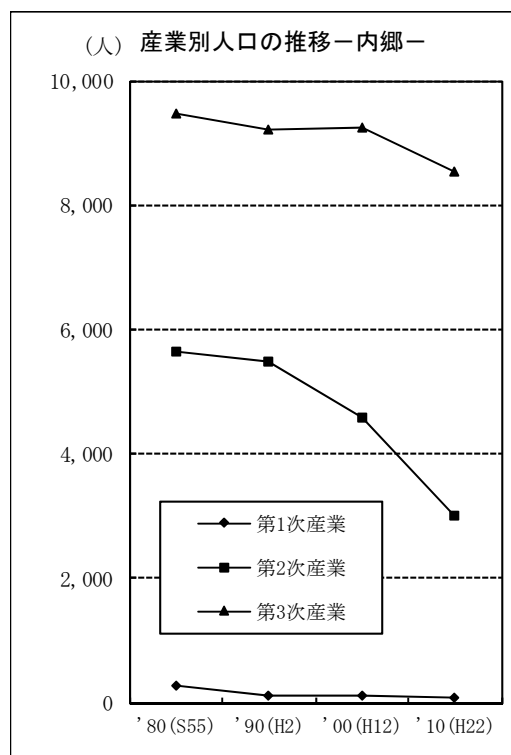
4 労働力人口



「いわき市統計書」より

5 産業別人口

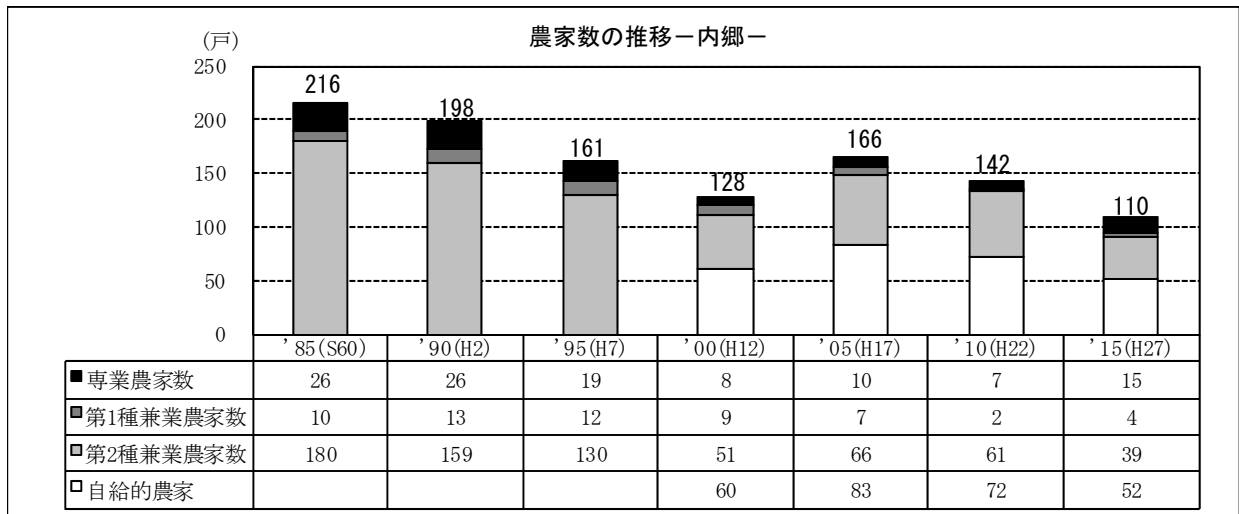
内郷 (単位：人)	'80(S55)	'90(H2)	'00(H12)	'10(H22)
第1次産業	273	128	104	80
第2次産業	5,643	5,486	4,574	3,020
第3次産業	9,460	9,200	9,253	8,527
農業・林業	233	115	97	75
漁業	40	13	7	5
鉱業・採石業・砂利採取業	44	20	22	5
建設業	2,385	1,633	1,722	1,137
製造業	3,214	3,833	2,830	1,878
電気、ガス、熱供給、水道業	192	78	79	86
情報通信業	…	…	…	137
運輸業・郵便業	…	…	…	628
卸売業・小売業	3,575	3,274	3,081	1,903
金融業・保険業	324	375	356	243
不動産業・物品賃貸業	61	70	76	116
学術研究、専門・技術サービス業	…	…	…	305
宿泊業・飲食サービス業	…	…	…	682
生活関連サービス業・娯楽業	…	…	…	547
教育・学習支援業	…	…	…	465
医療・福祉	…	…	…	1,657
複合サービス事業	…	…	…	46
サービス業 (他に分類されないもの)	3,814	3,922	4,278	753
公務 (他に分類されるものを除く)	545	537	535	518
分類不能の産業	-	3	7	441
計	15,376	14,817	13,938	11,627



「いわき市統計書」、平成 22 年国勢調査より

6 農業

(1) 農家数



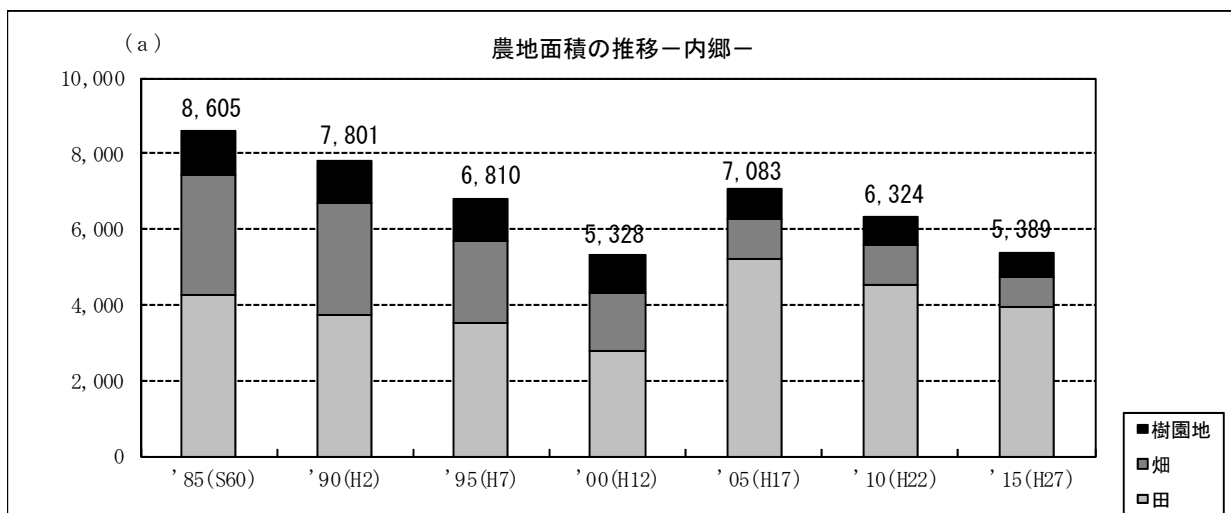
「いわき市の農業」より

(2) 農地面積

内郷		'85(S60)	'90(H2)	'95(H7)	'00(H12)	'05(H17)	'10(H22)	'15(H27)
田	農家数(戸)(経営体)	111	94	89	73	71	60	48
	面積(a)	4,244	3,754	3,495	2,803	5,237	4,498	3,924
	うち作付けしなかった面積(a)	461	408	632	…	378	427	541
畑	農家数(戸)(経営体)	191	174	139	107	63	56	39
	面積(a)	3,207	2,955	2,172	1,490	1,021	1,109	798
	うち作付けしなかった面積(a)	339	398	510	…	187	730	223
樹園地	農家数(戸)(経営体)	23	23	24	21	14	10	9
	面積(a)	1,154	1,092	1,143	1,035	825	717	667
合計	農家数(戸)(経営体)	216	198	161	128	166	142	58
	面積(a)	8,605	7,801	6,810	5,328	7,083	6,324	5,389

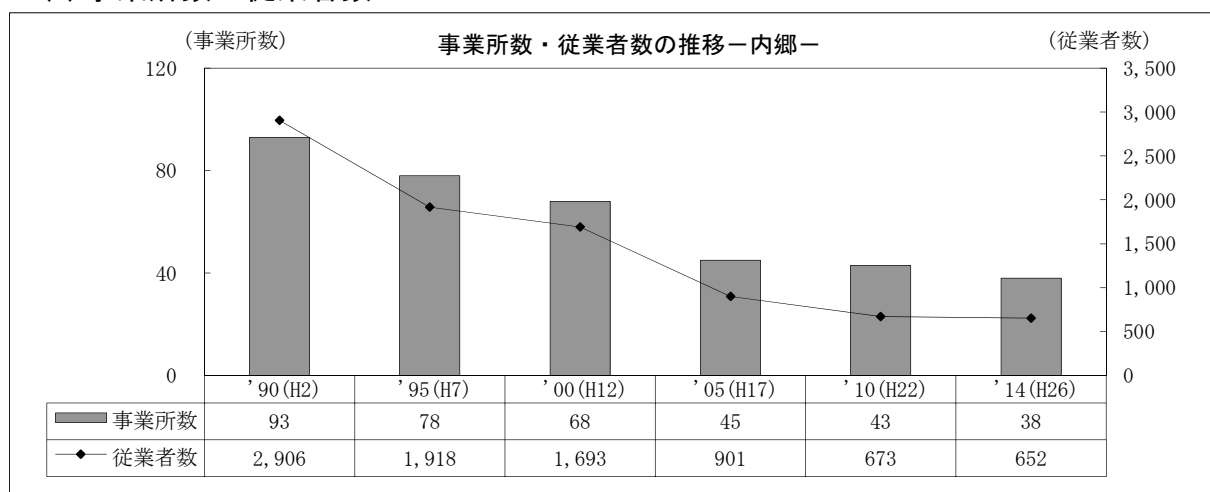
*平成17年～27年は農業経営体数

「いわき市の農業」、「いわき市統計書」より



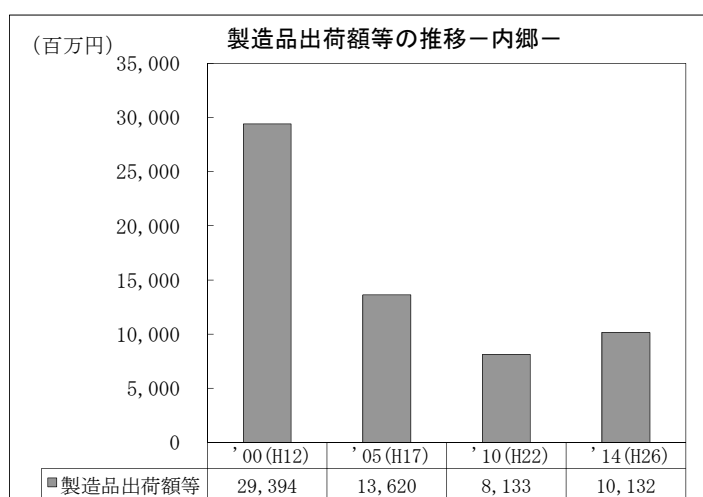
7 工業

(1) 事業所数・従業者数

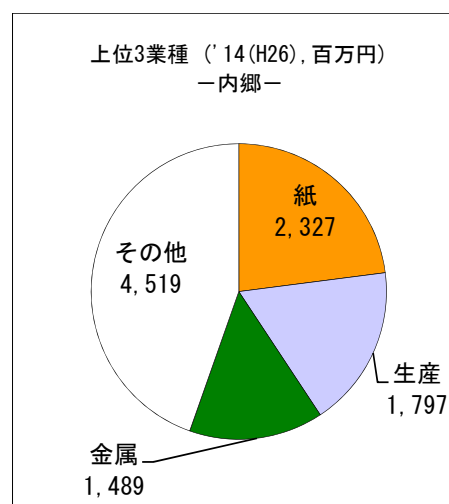


「いわき市統計書」より

(2) 製造品出荷額等



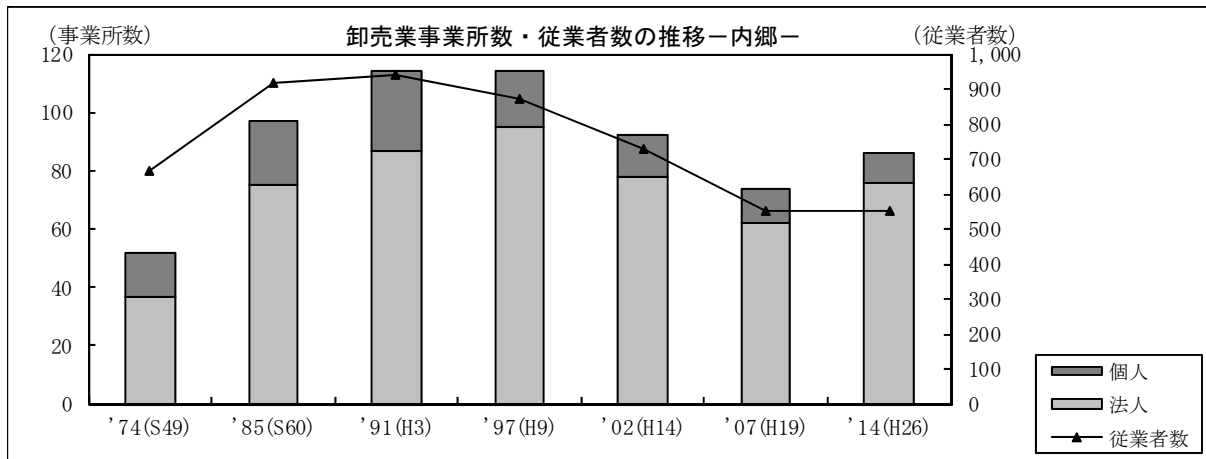
「いわき市統計書」より



8 商業

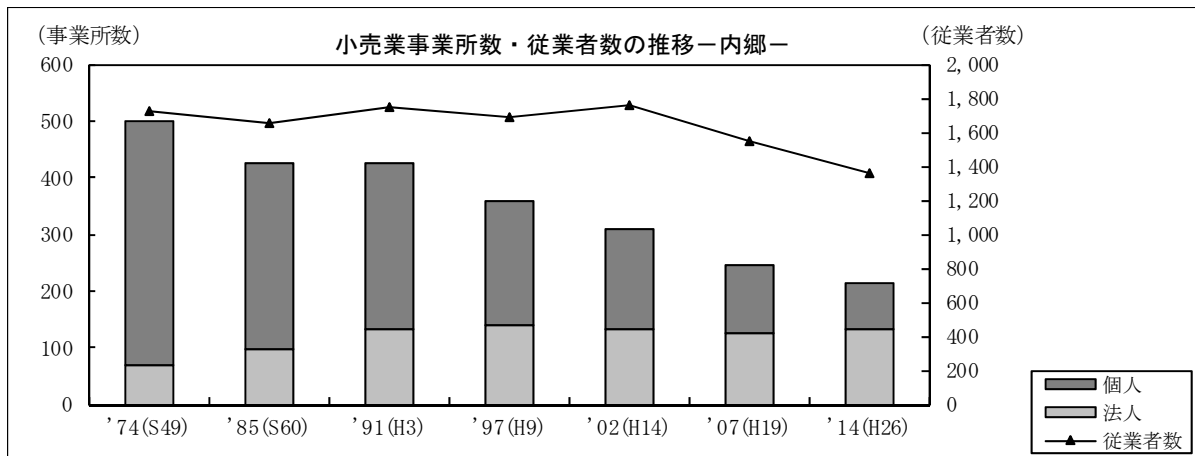
(1) 卸売業

	'74 (S49)	'85 (S60)	'91 (H3)	'97 (H9)	'02 (H14)	'07 (H19)	'14 (H26)
事業所数	52	97	114	114	92	74	86
法人	37	75	87	95	78	62	76
個人	15	22	27	19	14	12	10
従業者数	666	919	942	869	728	550	549
年間商品販売額(万円)	1,507,411	3,998,815	6,258,027	6,158,560	5,931,315	4,160,094	7,859,006



(2) 小売業

	'74 (S49)	'85 (S60)	'91 (H3)	'97 (H9)	'02 (H14)	'07 (H19)	'14 (H26)
事業所数	499	425	424	359	309	245	212
法人	68	96	134	138	133	126	131
個人	431	329	290	221	176	119	81
従業者数	1,718	1,650	1,745	1,685	1,757	1,548	1,362
売場面積 (㎡)	17,910	21,526	23,256	20,746	17,268	16,678	13,817
年間商品販売額(万円)	1,169,101	2,638,412	3,772,552	3,378,749	2,994,474	2,812,736	2,836,269



「いわき市統計書」、「いわき市の商業」より

その他

内郷

文教施設			
幼稚園(*1)	市立 3(91人) 私立 2(176人)	文化財(*9)	国指定 4、県指定、市指定 6
小学校(*1)	市立 7(1,152人)	病院(*10)	4(病床数1,442)
中学校(*1)	市立 3(620人)	診療所(*10)	18(病床数19)
高校(*1)	県立 2(908人) 私立 1(238人)	歯科診療所(*10)	14
専修学校(*1)	市立 1(119人)	ホテル(*11)	1(収容人員40)
保育所(保育園)(*2)	6	旅館(*11)	6(客室数67)
公民館(*3)	1	飲食店(*11)	159
集会所(*4)	23(公有13、地域10)	金融機関(*12)	4
公園(*5)	都市公園 15(4.64ha) その他の公園 22(7.42ha)	農協本支店(*12)	1
警察(*6)	警察署 1、交番 1	公営住宅(*13)	28 団地 (1,752戸) [市営 21(1,256戸)、県営 7(496戸)]
消防(*7)	消防署 1	大規模小売店(*14)	2(店舗面積 1,000 m ² 超)
郵便局(*8)	11(うち簡易局 6)	自主防災会(*15)	25 (6,601世帯)
		認可地縁団体(*16)	2団体

(*1) 平成28年5月1日現在 教育委員会教育政策課

(*10) 平成28年8月1日現在 保健所

(*2) 平成28年4月1日現在 「いわき市の保健福祉・子育て支援」より

(*11) 平成28年7月31日現在 保健所

(*3) 平成28年5月1日現在 教育委員会教育政策課資料より

(*12) 平成28年3月1日現在 会計室

(*4) 平成28年4月1日現在 地域振興課等

(金融機関は銀行、信用金庫、信用組合、労働金庫、漁協)

(*5) 平成28年8月1日現在 公園緑地課

(*13) 平成28年8月1日現在 住宅営繕課[市営]

(*6) 各警察署公式ホームページより

平成28年8月1日現在 いわき建設事務所[県営]

(*7) 平成28年度「いわき市の消防」より

(*14) 平成29年1月4日現在 商業労政課

(*8) 日本郵政株式会社公式ホームページより

(*15) 平成28年8月1日現在 危機管理課

(*9) 平成28年5月現在 文化・スポーツ室文化振興課

(*16) 平成28年8月1日現在 地域振興課

1 幼稚園

学校名	所在地	学級数	園児数	教員数
市立内町幼稚園	内郷内町前田19	0	0	0
市立高坂幼稚園 (間借り先: 高坂小学校)	内郷高坂町桜井76 (内郷高坂町台6)	3	58	5
市立宮幼稚園	内郷宮町竹之内30	3	33	5
私立さかえ幼稚園	内郷御台境町前田18-3	6	91	10
私立かなや幼稚園	内郷高坂町四方木田153	4	85	13
計		5	167	33

平成28年5月1日現在 教育委員会教育政策課資料より

2 保育所(保育園)

施設の種類	施設名	所在地	定員
保育所(保育園)	宮保育所	内郷宮町金坂152-1	80
	綴保育所	内郷綴町之内36-1	120
	高坂保育所	内郷高坂町一丁目75-2	70
	御厩保育所	内郷御厩町下宿99	55
	小島保育園	内郷小島町作田3	110
	白水のぞみ保育園	内郷白水町入山10-18	50
計	6		485

平成28年4月1日現在 「平成28年度 いわき市の保健福祉・子育て支援」より

3 学校

(1) 小学校

学校名	所在地	学級数	児童数	教職員数
市立白水小学校	内郷白水町川平76	2	7	4
市立内町小学校	内郷内町水之出52	13	231	18
市立綴小学校	内郷綴町秋山88	6	65	11
市立御厩小学校	内郷御厩町二丁目121	14	300	20
市立高坂小学校	内郷高坂町台6	18	417	24
市立宮小学校	内郷宮町竹之内30	7	75	12
市立高野小学校	内郷高野町中倉82	6	57	11
計		7	66	1,152

(2) 中学校

学校名	所在地	学級数	生徒数	教職員数
市立内郷第一中学校	内郷高坂町立野129	17	464	30
市立内郷第二中学校	内郷宮町金坂179	7	110	15
市立内郷第三中学校	内郷高野町中倉82	3	46	10
計		3	27	55

(3) 高等学校

学校名	所在地	学科	生徒数	教職員数
県立いわき総合高等学校	内郷内町駒谷3-1	総合	715	97
県立いわき翠の杜高等学校	内郷綴町板宮2	普通・定時	193	42
私立磐城第一高等学校	内郷御厩町上宿11	普通	238	35
計		3	1,146	174

(4) 高専・短大・大学等 ・専修学校

専修学校名	所在地	学科	生徒数	教員数
磐城共立高等看護学院	内郷御厩町三丁目91	看護学科	119	14

平成28年5月1日現在 教育委員会教育政策課資料より

4 公民館・集会所

(1) 公民館

公民館名	所在地
内郷公民館	内郷綴町榎下40-1

(2) 集会所

公有財産

集会所名	所在地	摘要	集会所名	所在地	摘要
内郷内町立町集会所	内郷内町立町35	住宅	御厩集会所	内郷御厩町二丁目76	地域
内郷内町前田集会所	内郷内町前田22	住宅	川平集会所	内郷白水町川平76-36	地域
内郷三本杉集会所	内郷高坂町三本杉29-7	住宅	宮集会所	内郷宮町竹ノ内19-2	地域
内郷白水町上代集会所	内郷白水町上代35	住宅	金坂集会所	内郷宮町金坂3-3	地域
内郷宮沢集会所	内郷宮町宮沢2	住宅	秋山集会所	内郷綴町七反田131	建設
内郷宮町竹ノ内集会所	内郷宮町竹ノ内39-2	住宅	宮沢集会所	内郷宮町宮沢61-41	建設
内郷宮町町田南集会所	内郷宮町町田35	住宅			

住宅:市住宅営繕課所管

建設:県いわき建設事務所所管

地域:市地域振興課所管

地域財産

集会所名	所在地	集会所名	所在地
宮町鬼ヶ沢集会所	内郷宮町鬼ヶ沢30	高坂八区集会所	内郷高坂町一丁目1-11
秋山公民館	内郷綴町秋山42-1	高野町多目的集会所	内郷高野町上ノ台36
小島公民館	内郷小島町二丁目10-7	高坂団地集会所	内郷高坂町一丁目1-7
下綴集会所	内郷綴町板宮沢61	高坂町中央集会所	内郷高坂町中平136
高坂七区二丁目集会所	内郷高坂町二丁目134	内郷御台境町集会所	内郷御台境町六反田50

5 警察・消防

	警察・消防署名	所在地		警察・消防署名	所在地
警	いわき中央警察署	内郷御厩町四丁目148	消	内郷消防署	内郷綴町大木下18
交	// 内郷交番	内郷綴町榎下40-3			

警:警察署、交:交番、消:消防署

6 福祉施設等

施設の種類	施設名	所在地	定員
授産施設	内郷授産場	内郷綴町大木下18	60
特別養護老人ホーム (介護老人福祉施設)	聖徳荘	内郷宮町金坂184-3	80
地域密着型 特別養護老人ホーム	せんしょう苑	内郷御厩町四丁目82-1	29
有料老人ホーム	やました福寿苑 内郷	内郷綴町大木下19-1	52
	はびねす広場	内郷御台境町六反田78-1	12
短期入所生活介護 (ショートステイ(単独型))	やました福寿苑 内郷 短期入所生活介護	内郷綴町大木下19-1	20
認知症対応型共同生活介護 (グループホーム)	ニチイケアセンターいわき小島	小島町一丁目4-6	18
	ニチイケアセンターたいら	小島町二丁目6-3	18
	ニチイケアセンターいわき内郷	内郷高坂町大町30-4	18
	ソクイいわき内郷グループホーム	内郷御厩町三丁目34	18
	グループホーム内郷	内郷高坂町大町27-1	9
	グループホームあしび	内郷内町金坂21-2	18
老人福祉センター	内郷老人福祉センター	内郷綴町之内3-1	50
障害福祉サービス (就労継続支援B型)	じょうばん福祉作業所	内郷内町水之出14	16
	工房阿列布	内郷宮町峰根65-187	20
障害福祉サービス (就労移行支援一般型)	ソーシャルスクエア内郷	内郷内町水之出17	20
障害福祉サービス (生活介護)	いわき市障害者生活介護センター	内郷高坂町四方木田191	30
	工房阿列布	内郷宮町峰根65-187	20
	じょうばん福祉作業所	内郷内町水之出14	10
グループホーム	グループホームみまや	内郷御厩町四丁目88	8
	宮ホーム	内郷内町磐堰5-1 ニューコーポ近盛 C棟103・203	4
	つづらホーム	内郷綴町七反田48-2 リバーハイツ101・102・103	6
	内町ホーム	内郷内町金坂50-1 チカモリサンハイツ123・221	4
	みまやホーム	内郷御厩町二丁目53-2	4
	天上田ホーム	内郷御厩町一丁目141	4
地域活動支援センター	ひまわり共同作業所	内郷御厩町三丁目142	10
	地域活動支援センター たんぼぼ作業所	内郷高野町石畑25-1	12
助産施設	いわき市助産所	内郷御厩町久世原16	8
障害児通所支援施設 (児童発達支援)	障害児通所支援第2チャーム	内郷御台境町鶴巻45-2	10
障害児通所支援施設 (放課後等デイサービス)	障害児通所支援第2チャーム	内郷御台境町鶴巻45-2	10
児童館	内郷児童館	内郷綴町川原田59	-
放課後児童クラブ	御厩小児童クラブ	御厩小 余裕教室	51
	高坂小児童クラブ	高坂小 余裕教室	51

平成28年4月1日現在 「平成28年度 いわき市の保健福祉・子育て支援」より

※放課後児童クラブのみ児童数を記載

7 土地利用・地価

(1) 土地利用

(㎡)

地区	田	畑	宅地	山林	原野	雑種地	その他(鉱泉地、ゴルフ場、鉄軌道、遊園地、池沼、牧場、非課税)	合計
内郷地区(計)	532,253.72	1,264,005.08	3,964,480.32	14,287,420.35	431,192.52	841,133.73	6,610,943.40	27,931,429.12
内郷白水町	9,483.00	105,833.71	347,881.49	3,416,298.44	86,503.80	74,164.02	719,175.47	4,759,339.93
内郷宮町	16,158.26	585,667.63	570,927.34	2,667,857.37	144,968.45	325,237.74	890,665.10	5,201,481.89
内郷内町	1,089.00	9,211.59	343,067.06	150,548.92	32,335.00	31,224.71	186,948.38	754,424.66
内郷綴町	1,011.00	24,860.67	446,946.35	1,234,183.58	36,494.76	48,414.55	585,247.86	2,377,158.77
内郷高坂町	73.00	27,994.14	757,770.44	272,716.37	2,454.00	64,457.07	641,160.51	1,766,625.53
内郷御厩町	25,733.00	56,790.65	499,797.92	676,597.41	24,613.18	52,417.69	574,710.94	1,910,660.79
内郷御台境町	16,903.00	39,734.38	346,224.70	497,757.83	4,056.00	70,910.21	521,191.11	1,496,777.23
内郷小島町	0.00	37,077.52	119,680.74	63,280.26	6,779.00	25,472.78	69,524.85	321,815.15
内郷高野町	461,803.46	373,720.79	376,431.61	5,308,180.17	92,988.33	126,384.32	2,352,484.37	9,091,993.05
小島町	0.00	3,114.00	155,752.67	0.00	0.00	22,450.64	69,834.81	251,152.12

平成28年8月現在 平成28年度市資産税課資料より

※合計面積は地域の実際の面積には一致しない。

(2) 地価

(円/㎡)

所在地	'12(H24)	'13(H25)	'14(H26)	'15(H27)	'16(H28)
内郷内町前田37-15 (*)	28,600	28,800	30,000	31,900	33,800
内郷白水町入山42-5	13,700	13,700	13,800	13,900	13,900
内郷高坂町一丁目64-10 (*)	32,100	31,800	32,800	35,000	37,300
内郷高坂町立野130-59 (*)	32,500	32,500	33,900	36,400	37,800
内郷高坂町八反田32-2内 (*)	33,900	34,800	-	-	-
内郷高坂町桜井43番7外 (*)	-	-	-	-	36,500
内郷高坂町高橋125 (*)	35,700	36,700	38,800	41,500	45,000
内郷高坂町高橋125	-	-	40,500	44,000	46,000
内郷綴町金谷6-6	37,800	39,500	41,900	45,000	47,500
内郷綴町川原田89 (*)	-	-	-	-	-
内郷御台境町五反田10-4 (*)	38,300	38,400	39,500	41,600	44,000
内郷御台境町六反田7-3	30,200	32,000	34,000	36,000	37,800
内郷御厩町一丁目163-1 (*)	42,600	43,900	46,800	50,800	54,300
内郷御厩町一丁目21 (*)	43,300	42,400	42,600	43,300	-
内郷御厩町久世原227番外 (*)	-	-	-	-	44,000
内郷御厩町三丁目35-2外	41,900	44,000	48,000	53,000	56,000
内郷宮町竹之内19-5	26,600	26,600	27,200	28,500	29,500
小島町二丁目10-11 (*)	45,800	47,400	50,100	55,800	61,100

8 交通

(1) 自動車交通量

(台)

路線名	観測地地点名	平成17年	平成22年	路線名	観測地地点名	平成17年	平成22年
一般国道6号	内郷綴町堀坂	16,281	…	一般国道49号	内郷御厩町番匠地	24,229	…
〃	内郷 小島町天ノ田	14,630	16,801	小名浜小野線	内郷宮町平太郎	3,460	3,159

全国道路・街路交通情勢調査(道路交通センサス)より
 自動車交通量調査:上り下り交通量の合計12時間調査(午前7時～午後7時)
 [調査日 平成17年:(一般交通量)10月12日(水)、(高速)10月19日(水) 平成22年:9～11月の平日中]

(2) 駅乗車人員

(1日平均、単位:人)

	'85(S60)	'90(H2)	'95(H7)	'00(H12)	'05(H17)	'10(H22)	'15(H27)
J R内郷駅	1,951	1,764	2,036	1,715	1,262	1,097	1,141

「いわき市統計書」より

9 地域づくり団体

団体名/代表名	所在地(住所)	活動目的・内容	会員数
内郷まちづくり市民会議 /山口 弘之	内郷綴町榎下17 内郷商工会館内	<ul style="list-style-type: none"> ・内郷地区グランドデザイン「宝の郷づくり」の具現化 ・内郷地区の各種マップ(ラーメン・スイーツ・ドクターズ・お散歩・へるし〜ふ〜ず)の作成 ・炭砦(ヤマ)の案内人事業 ・観光客等に対する「遊歩道みろく沢石炭(スミ)の道」の案内 ・白水地区のホタル育成活動 ・市内(特に白水地区)の観光案内、書籍販売、地区特産品の販売 ・新川河川敷の環境美化活動(草刈等) ・みろく沢炭鉱資料館の自動案内化(ビデオ設置等) ・内郷遊歩道の除草ボランティア啓蒙活動 ・内郷の名物産物発掘、開発 	個人 93人 団体 23団体 賛助 61団体

平成28年度市地域振興課、各支所より

10 地域資源

(1) 自然

山

湯ノ岳(593.6m) 三大明神山(706m)

川・海岸

新川(24,700m) 宮川(3,055m) 高野川
(2,200m)

植物・花

- ・市天然記念物：イチヨウ(白水町・願成寺)
- ・市保存樹林：ヤマナシ(小島町花輪) イチヨウ(御厩町・茂天木稻荷神社) クスノキ(高野町・高野鹿島神社)
- シイ・カシ林(綴町・北郷童堂観音)
- ・その他の樹木・樹林等：スタジイ林(内町公園) かやの木(高坂町・高坂小学校) 桜並木(いわき翠の杜高校前) オオガハス(白水阿弥陀堂) ナガバノスミレサイシン(高野町柵合)

(2) 施設

温泉・鉱泉

高野鉱泉(アルカリ性炭酸泉)

ゴルフ場

新たいらカントリークラブ(18ホール)(休止中)

観光・文化施設

内郷図書館 みろく沢炭砒資料館
高野花見山

スポーツ・レクリエーション施設

内郷コミュニティセンター 内郷市民運動場
自転車道(新川～夏井川ルート)

遺跡、史跡、街並み

中倉B遺跡(縄文土器・須恵器・石器・鉄滓、高野町) 番匠地遺跡(土師器・須恵器、御厩町) 清水遺跡(土師器・須恵器、御厩町) 高坂古墳群(高坂町) 白水阿弥陀堂境域(白水町) 御厩宿(御厩町) 弥勒沢(白水町)

(3) ひと・もの

工芸品

木の額・掛け軸 木の障子飾り 桐製品
(データホルダー・マウスパッド等)

特産品

いわき梨 又兵衛大吟醸 玄米味噌 く
んせいたまご 豆大福 桜のおはぎ こ
じまのこんにやく・納豆 玄米パン 黒
ダイヤの道 薬膳こんにやく ルポシュ
ー しそ巻漬 たまり三昧 黒にんにく
彩絆うどん いろいろ米 薬膳こんにやく
5種

祭り、行事、イベント、暮らし

- 1月：内郷地区立志式
- 8月：白水阿弥陀堂大祭 いわき回転櫓盆踊り大会(内郷駅前) 内郷地区じゃんがら念仏踊り大会 地藏盆万灯会(白水高野山西院)
- 9月：三匹獅子舞(高野町鹿島神社、高坂町住吉神社)
- 10月：みまやの裸まつり(御厩町)
- 12月31日～1月1日：白水の四季まつり「新春の輝き祭」(白水阿弥陀堂前広場)

著名人

山口太一(漫画家 1935-2010)
柏原竜二(陸上競技選手 1989-)

※参考資料

いわき市の農林水産業(いわき市農林水産部)、EQUAL(いわき地域環境科学会誌)、新しいいわきの歴史(いわき地域学会)、いわき百景(いわき市)、いわきの人物誌(いわき地域学会)、いわき浪漫紀行(いわき市)、いわきの淡水魚(いわき地域学会)、いわき市保存樹木・樹林ガイド(いわき市公園緑地観光公社)

四倉地区

			147
I 地形・歴史	1 地形等	148	
	2 歴史	148	
			150
II 統計	1 人口・世帯数	150	
人口・産業等	2 町名別人口・世帯数	151	
	3 年齢別人口	152	
	4 労働力人口	153	
	5 産業別人口	153	
	6 農業	154	
	7 工業	155	
	8 商業	156	
	9 漁業	157	
	10 観光	158	
その他	1 幼稚園	159	
	2 保育所(保育園)	159	
	3 学校	160	
	4 公民館・集会所	160	
	5 警察・消防	161	
	6 福祉施設等	161	
	7 土地利用・地価	162	
	8 交通	163	
	9 地域づくり団体	163	
	10 地域資源	164	
			164

I 地形・歴史 Topography & History

1 地形等

市の北東部に位置しており、北西に猫鳴山や三森山を背負い、東は太平洋に面し、南は夏井川下流の海岸平野に続いて平地区と接している。猫鳴山を源流とする仁井田川は、西部の山地を南流し上柳生付近から東に向きを変えて広い沖積平野をつくり、太平洋に注いでいる。

仁井田川に沿った下流部は優れた農地が広がり、北部は豊かな森林(丘陵地)からなっている。中央部にある高倉山周辺は、三葉虫・アンモナイト等の化石が出土する古生代二畳紀(約2億4千万年前)の貴重な地層で、自然環境保全地区に指定されている。

四倉駅・四倉支所・四倉港を中心として市街地を形成し、郊外部は純農村地帯を形成する。

2 歴史

往古に四倉の地名は見当たらず、文正年間(1466)ころ、岩城氏の重臣四倉修理太夫の支配地となったことから、四倉の地名が起ったと言われる。

大野・大浦は、古くは大野郷と称し、鎌倉時代前後には郡内文化の中心地として盛えた(恵日寺、薬王寺)。明徳4年(1393)僧甚恵は、好嶋荘玉山に徳一開山と伝えられる恵日寺を再建した。岩城隆忠は文安4年(1445)薬王寺を真言宗の祈祷所、道場として再建した。

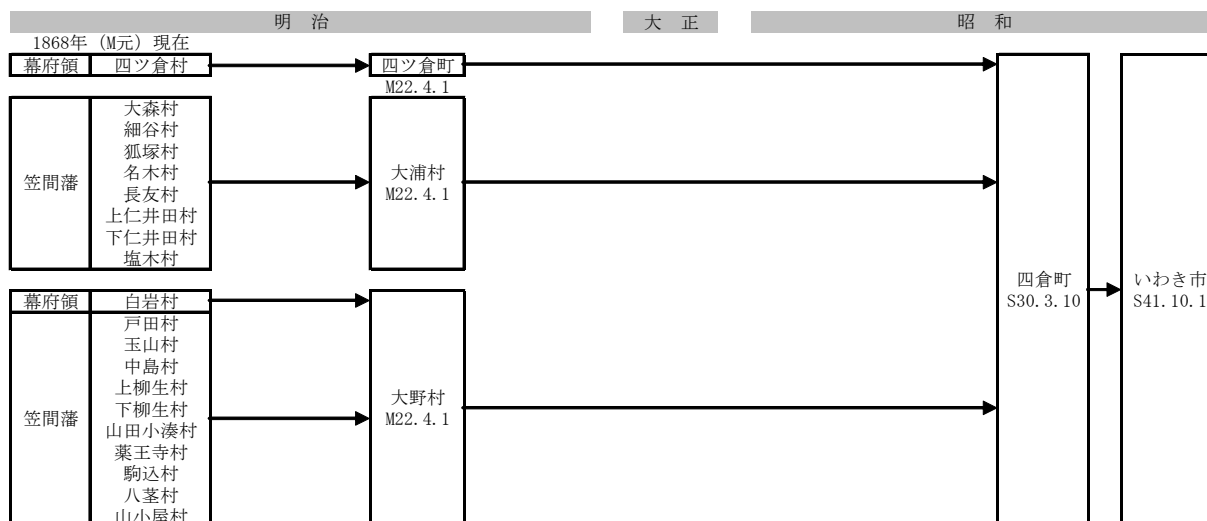
戦国時代までは岩城氏、江戸時代は鳥居氏、内藤氏の所領と続き、延享4年(1747)磐城平藩主内藤氏が延岡に移封されてからは幕領となり、小名浜代官所の支配に属して明治維新を迎えた。また大野・大浦は、寛延2年(1749)笠間藩牧野氏の所領になり、幕末を迎えた。

八茎銅山は昔から知られていたが、寛永2年(1625)ごろ、再発見され採掘された。内藤家時代の末には閉山したが、明治になって再興され、明治末には、ふもとの玉山に2,000余の社宅が建ち隆盛を極めた。

明治40年(1907)磐城セメント(株)四倉工場が設立、八茎銅山から石灰石を買石し、セメントの生産をはじめた。昭和38年住友セメント(株)の系列に入ったが、合理化により撤退した。

(参考文献:「いわき市史」、「新しいいわきの歴史」)

※行政区域の変遷



【昭和 36 年(1961 年)当時の四倉町民のくらし】

テレビ	6.1 世帯に 1 台	電話	8.5 世帯に 1 個
ラジオ	1.6 世帯に 1 台	電灯	1 世帯に 6 灯
医師	町民 1,592 人に 1 人	警察官	町民 2,600 人に 1 人
死亡	1 日 0.4 人	出生	1 人 0.9 人

※ 昭和 35 年(10 月 1 日現在) 世帯数 4,177 世帯、人口 20,808 人

「四倉町勢要覧(昭和 36 年版)」より

【昭和 36 年(1961 年)の四倉町の農業_作物の作付面積と家畜の飼育頭羽数】

作物名	作付面積 (a)	農家数	家畜名	飼育頭羽数	農家数
水稲	79,795	1,313	乳用牛	168	99
大麦	15,622	1,190	役肉用牛	490	473
小麦	10,686	1,099	馬	217	215
大豆	8,753	1,015	豚	352	238
小豆	2,046	799	めん羊	173	137
じゃがいも	4,016	1,026	山羊	35	33
ねぎ	1,395	854	兎	29	12
きゅうり	837	731	にわとり	8,622	636
たばこ	410	37			

※ 昭和 36 年(2 月 1 日現在)の専業農家 405、第 1 種兼業 407、第 2 種兼業 635

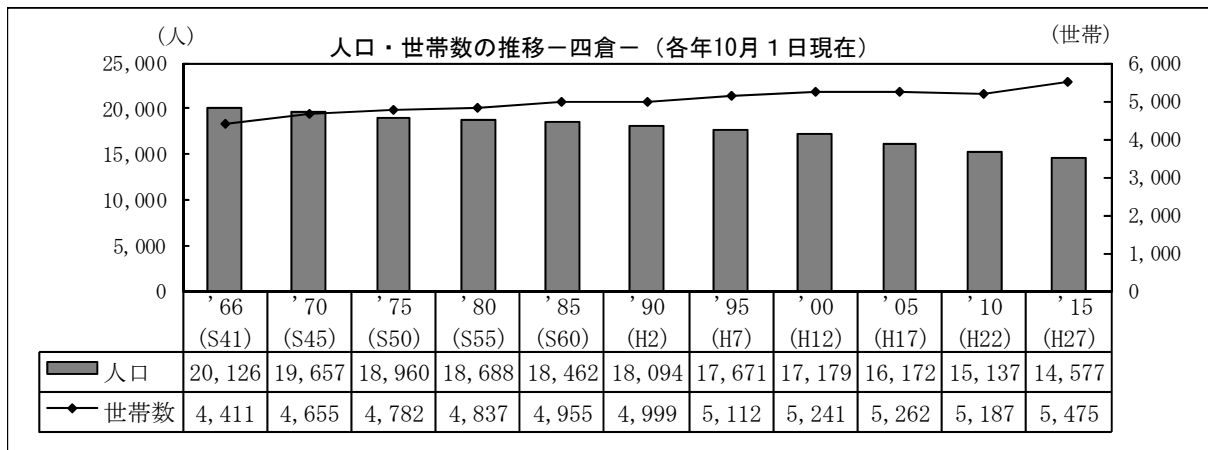
「四倉町勢要覧(昭和 36 年版)」より

II 統計 Statistics

人口・産業等

<p>人口・世帯：14,577 人、 5,475 世帯 (平成27年10月1日現在)</p> <p>年齢別人口：0～14歳人口 1,414人 (9.7%) 15～64歳人口 8,055人 (55.3%) 65歳以上人口 5,024人 (34.5%) (平成27年国勢調査)</p> <p>産業別人口：第1次産業 364人 (5.3%) 第2次産業 1,926人 (28.2%) 第3次産業 4,547人 (66.5%) (平成22年国勢調査)</p>	<p>農業：戸数 541、自給の農家数 206、 販売農家数 335(専業67戸、兼業268戸) (平成27年2月1日現在)</p> <p>漁業：漁業経営体数25、漁業就労者69人(平成20年) 漁獲高 0 t、0 円(平成25年)</p> <p>工業：従業者数 843 人、事業所数 28 事業所、 製造品出荷額等 1,279,330 万円(平成26年)</p> <p>商業：卸売業 事業所数 18事業所、従業者数 98 人、 年間商品販売額 433,577 万円 小売業 事業所数 114事業所、従業者数 600 人、 年間商品販売額 1,076,930 万円 (平成26年)</p>
---	--

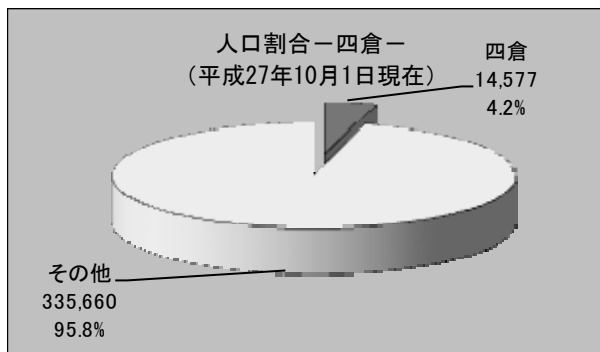
1 人口・世帯数



「いわき市の人口」より

※表中の人口には年齢不詳も含む

【いわき市に占める四倉地区の人口の割合】



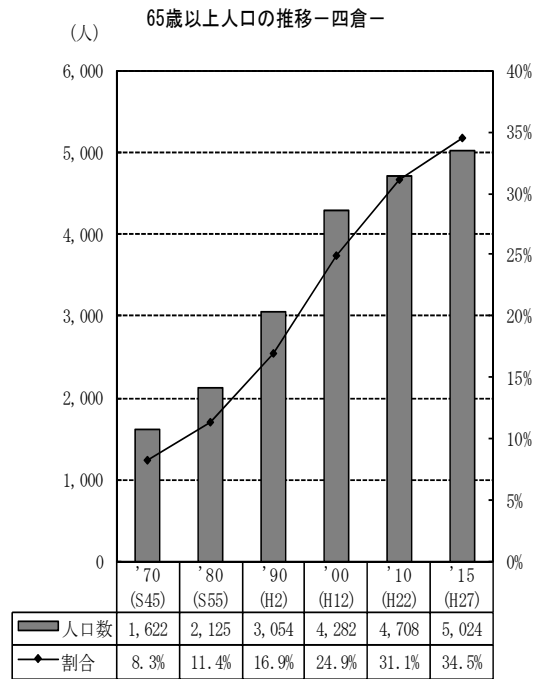
2 町名別人口・世帯数

地区・町名		'95 (H7)	'00 (H12)	'05 (H17)	'10 (H22)	'15 (H27)	伸率'15/'95
四倉地区計	世帯数	5,112	5,241	5,262	5,187	5,475	0.07
	人口	17,671	17,179	16,172	15,137	14,577	▲ 0.18
四倉町	世帯数	2,804	2,854	2,833	2,768	2,852	0.02
	人口	8,773	8,516	7,947	7,363	7,061	▲ 0.20
四倉町上仁井田	世帯数	873	942	992	1,008	1,185	0.36
	人口	2,946	3,086	3,015	2,962	3,096	0.05
四倉町塩木	世帯数	41	40	44	46	45	0.10
	人口	179	164	151	155	126	▲ 0.30
四倉町下仁井田	世帯数	111	114	108	111	112	0.01
	人口	758	745	708	680	640	▲ 0.16
四倉町細谷	世帯数	173	170	168	153	187	0.08
	人口	632	598	551	488	516	▲ 0.18
四倉町大森	世帯数	74	72	74	82	84	0.14
	人口	318	291	291	280	241	▲ 0.24
四倉町狐塚	世帯数	274	254	252	238	226	▲ 0.18
	人口	944	846	750	692	620	▲ 0.34
四倉町名木	世帯数	35	35	36	38	40	0.14
	人口	144	139	131	131	124	▲ 0.14
四倉町長友	世帯数	68	71	72	71	68	0.00
	人口	313	280	259	249	222	▲ 0.29
四倉町戸田	世帯数	79	104	92	78	76	▲ 0.04
	人口	381	350	323	288	262	▲ 0.31
四倉町白岩	世帯数	43	45	47	44	42	▲ 0.02
	人口	183	187	170	149	129	▲ 0.30
四倉町中島	世帯数	43	44	46	45	52	0.21
	人口	160	154	165	139	137	▲ 0.14
四倉町玉山	世帯数	195	189	184	191	200	0.03
	人口	752	670	625	576	525	▲ 0.30
四倉町山田小湊	世帯数	48	50	50	51	52	0.08
	人口	189	182	173	161	152	▲ 0.20
四倉町薬王寺	世帯数	29	30	31	32	35	0.21
	人口	107	108	104	103	92	▲ 0.14
四倉町下柳生	世帯数	27	32	32	36	37	0.37
	人口	105	110	112	100	84	▲ 0.20
四倉町上柳生	世帯数	26	25	26	32	31	0.19
	人口	99	97	100	95	88	▲ 0.11
四倉町駒込	世帯数	111	113	118	110	100	▲ 0.10
	人口	465	449	406	371	326	▲ 0.30
四倉町八茎	世帯数	35	34	35	32	28	▲ 0.20
	人口	141	126	120	87	74	▲ 0.48
四倉町上岡	世帯数	23	23	22	21	23	0.00
	人口	82	81	71	68	62	▲ 0.24

「いわき市の人口」「国勢調査報告」より

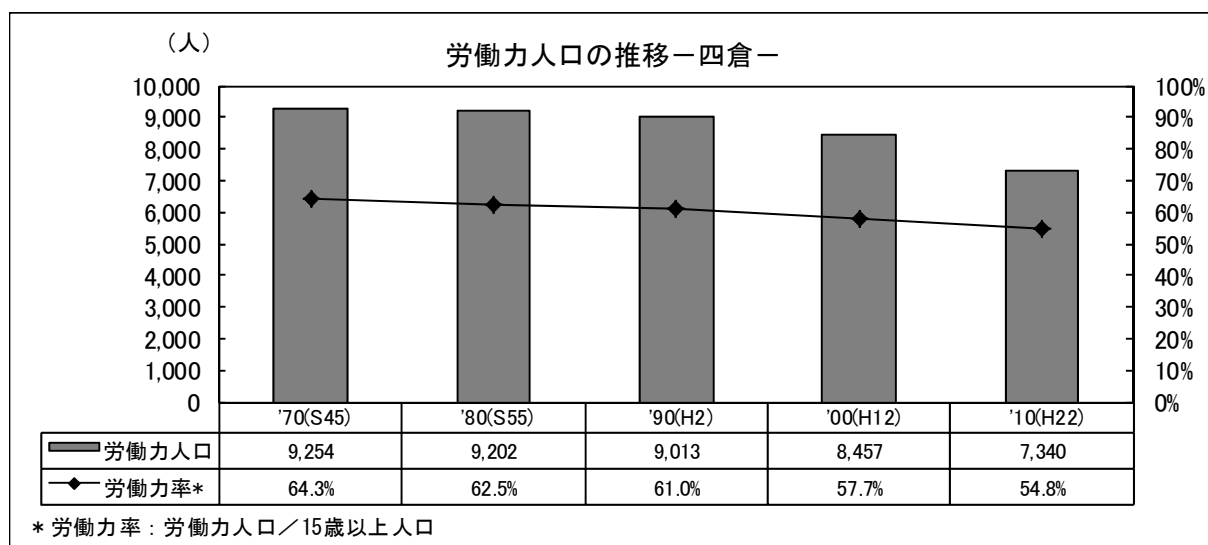
3 年齢別人口

四倉	'70 (S45)	'80 (S55)	'90 (H2)	'00 (H12)	'10 (H22)	'15 (H27)
総数	19,657	18,688	18,094	17,179	15,137	14,577
0-4	1,457	1,211	960	693	438	398
5-9	1,792	1,332	1,112	814	564	445
10-14	2,011	1,415	1,255	1,009	702	571
15-19	1,860	1,466	1,142	1,004	720	640
20-24	1,244	1,067	861	805	560	480
25-29	1,158	1,283	973	802	627	598
30-34	1,373	1,302	1,065	837	720	588
35-39	1,644	1,168	1,297	969	753	714
40-44	1,534	1,272	1,305	1,104	834	774
45-49	1,289	1,529	1,133	1,285	950	806
50-54	993	1,435	1,193	1,295	1,047	981
55-59	881	1,185	1,426	1,098	1,244	1,148
60-64	797	898	1,318	1,181	1,241	1,326
65-69	654	765	1,067	1,283	1,061	1,264
70-74	439	658	791	1,120	1,039	1,049
75-79	328	389	597	863	1,068	947
80-84	125	203	382	549	817	876
85歳以上	76	110	217	467	723	888
不詳				1	29	84



各年国勢調査より

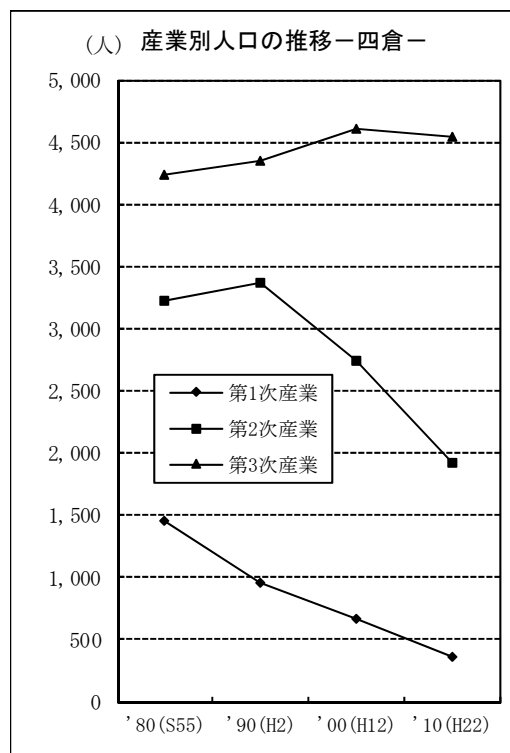
4 労働力人口



「いわき市統計書」より

5 産業別人口

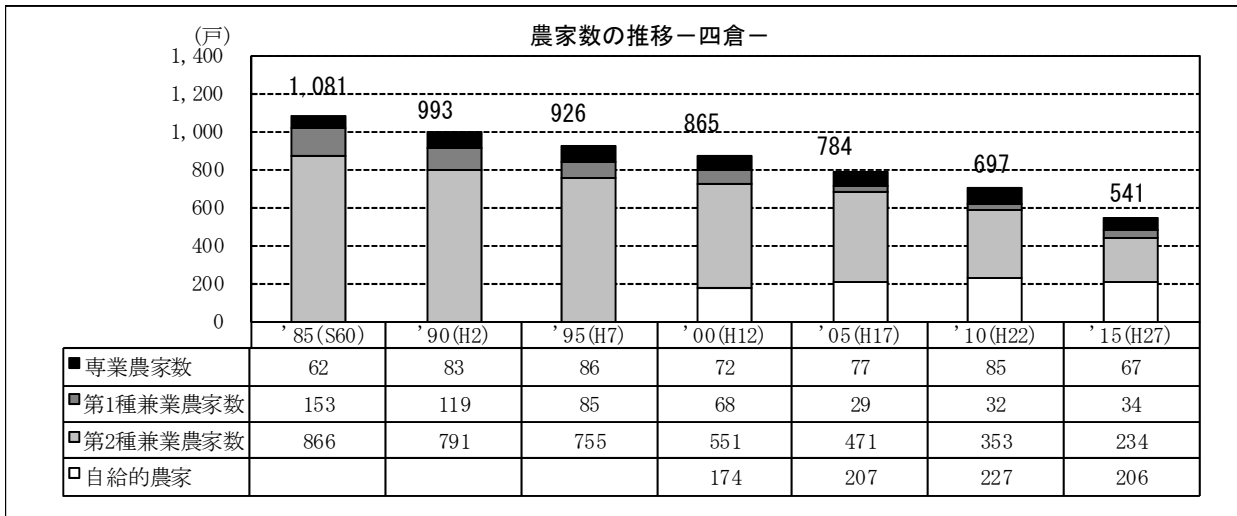
四倉 (単位：人)	'80(S55)	'90(H2)	'00(H12)	'10(H22)
第1次産業	1,461	959	675	364
第2次産業	3,219	3,368	2,735	1,926
第3次産業	4,231	4,356	4,605	4,547
農業・林業	1,060	799	594	312
漁業	401	160	81	52
鉱業・採石業・砂利採取業	174	76	56	21
建設業	1,104	973	958	679
製造業	1,941	2,319	1,721	1,226
電気、ガス、熱供給、水道業	100	56	64	61
情報通信業	62
運輸業・郵便業	377
卸売業・小売業	1,684	1,544	1,476	1,061
金融業・保険業	139	211	158	101
不動産業・物品賃貸業	16	22	37	70
学術研究、専門・技術サービス業	131
宿泊業・飲食サービス業	298
生活関連サービス業・娯楽業	336
教育・学習支援業	241
医療・福祉	897
複合サービス事業	50
サービス業 (他に分類されないもの)	1,519	1,808	2,181	390
公務 (他に分類されるものを除く)	173	152	158	122
分類不能の産業	-	15	6	350
計	8,911	8,698	8,021	6,837



「いわき市統計書」、平成 22 年国勢調査より

6 農業

(1) 農家数



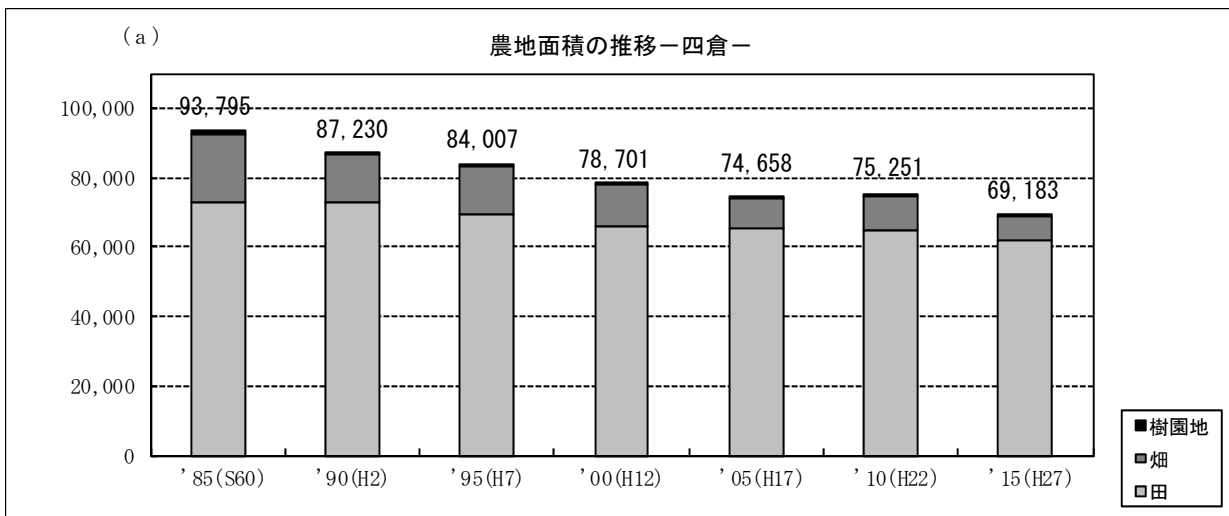
「いわき市の農業」より

(2) 農地面積

四倉		'85(S60)	'90(H2)	'95(H7)	'00(H12)	'05(H17)	'10(H22)	'15(H27)
田	農家数(戸)(経営体)	1,056	972	906	839	576	465	332
	面積(a)	72,959	72,609	69,234	66,172	65,280	64,863	62,068
	うち作付けしなかった面積(a)	5,512	8,673	3,602	...	4,697	2,718	2,602
畑	農家数(戸)(経営体)	954	839	781	691	486	404	263
	面積(a)	19,751	14,071	14,055	11,833	8,786	9,662	6,761
	うち作付けしなかった面積(a)	1,917	3,076	4,331	...	2,915	4,007	2,620
樹園地	農家数(戸)(経営体)	66	30	45	40	33	26	24
	面積(a)	1,085	550	718	696	592	726	354
合計	農家数(戸)(経営体)	1,081	993	926	865	784	697	337
	面積(a)	93,795	87,230	84,007	78,701	74,658	75,251	69,183

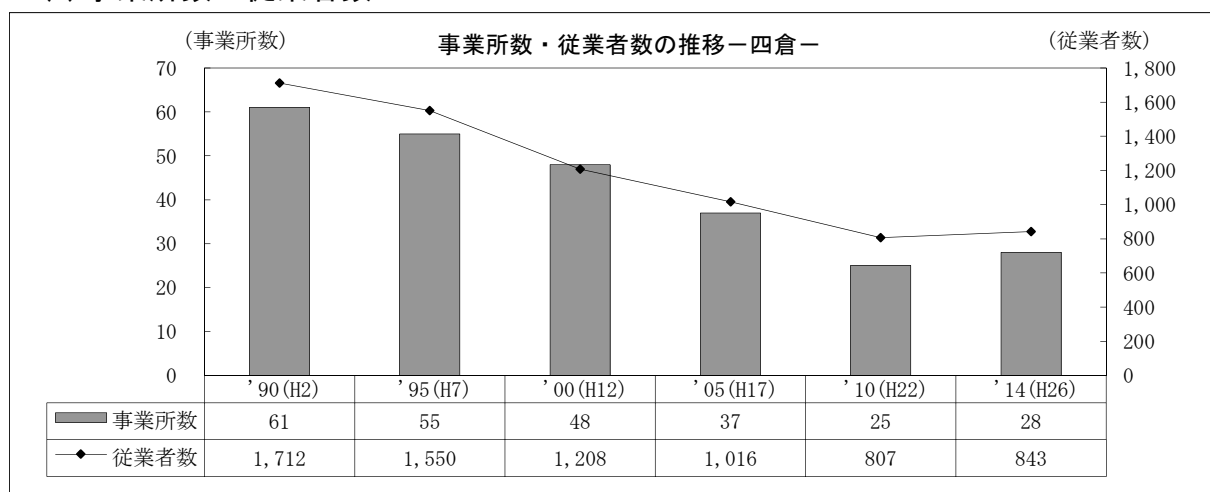
*平成17年～27年は農業経営体数

「いわき市の農業」、「いわき市統計書」より



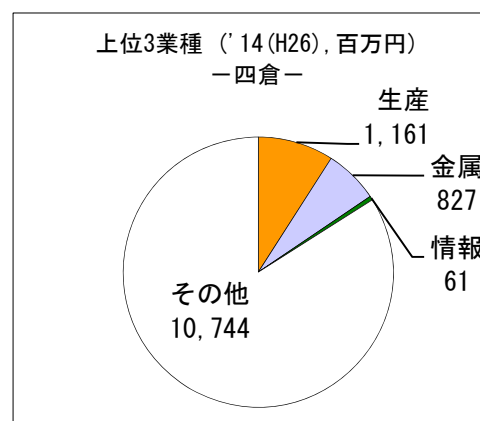
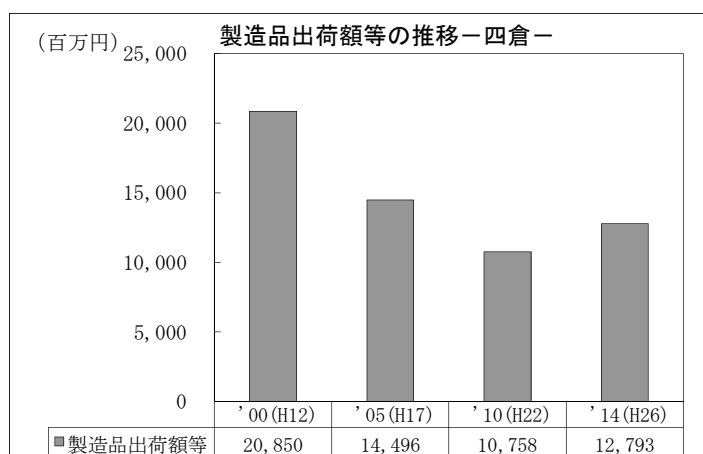
7 工業

(1) 事業所数・従業者数



「いわき市統計書」より

(2) 製造品出荷額等

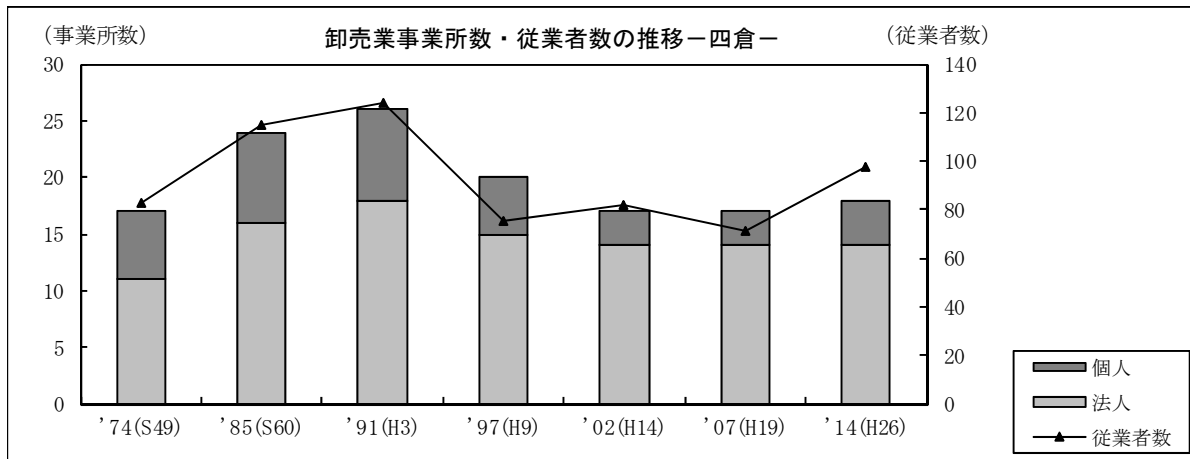


「いわき市統計書」より

8 商業

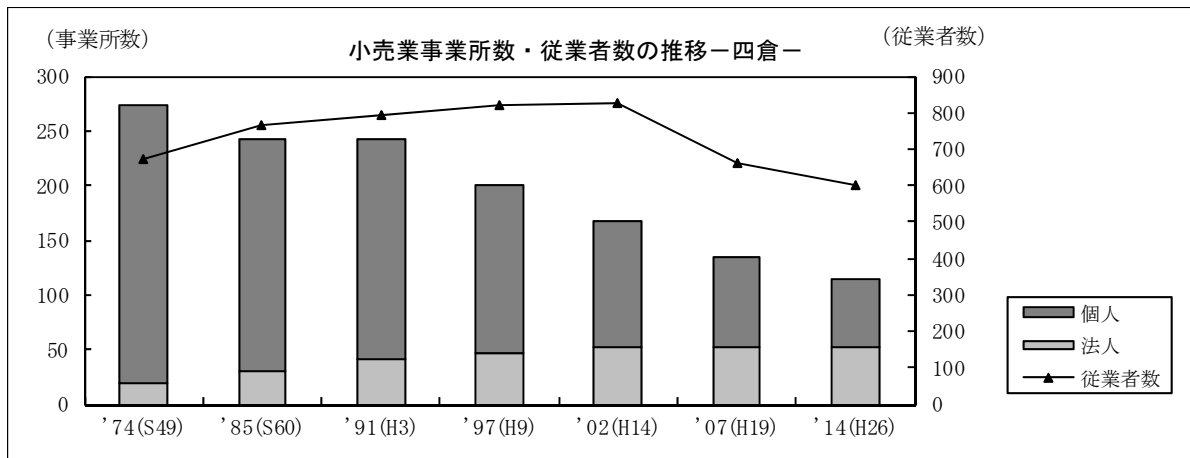
(1) 卸売業

	'74 (S49)	'85 (S60)	'91 (H3)	'97 (H9)	'02 (H14)	'07 (H19)	'14 (H26)
事業所数	17	24	26	20	17	17	18
法人	11	16	18	15	14	14	14
個人	6	8	8	5	3	3	4
従業者数	83	115	124	75	82	71	98
年間商品販売額(万円)	97,371	625,630	755,832	314,995	313,766	296,292	433,577



(2) 小売業

	'74 (S49)	'85 (S60)	'91 (H3)	'97 (H9)	'02 (H14)	'07 (H19)	'14 (H26)
事業所数	274	248	243	200	167	135	114
法人	19	30	41	46	53	53	53
個人	255	213	202	154	114	82	61
従業者数	675	768	795	822	828	664	600
売場面積(m ²)	9,959	10,216	9,946	10,029	10,787	10,544	9,327
年間商品販売額(万円)	296,284	849,928	1,087,318	1,291,976	1,225,805	1,044,383	1,076,930



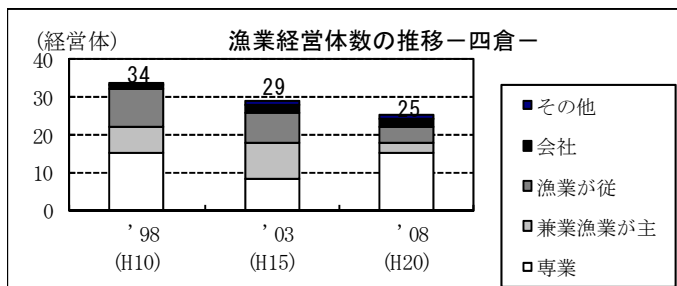
「いわき市統計書」、「いわき市の商業」より

9 漁業

(1) 漁業経営体数

漁港		'98 (H10)	'03 (H15)	'08 (H20)	
四倉	個人	専業	15	8	15
		兼業漁業が主	7	10	3
		漁業が従	10	8	4
	会社	1	2	2	
	その他	1	1	1	

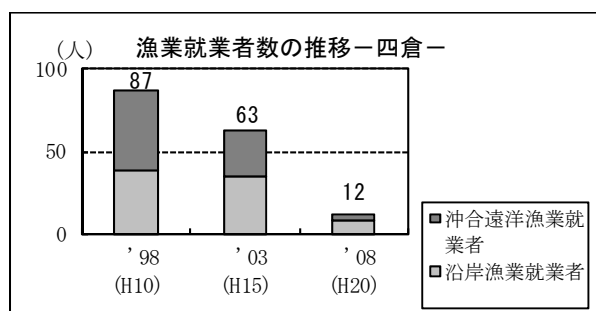
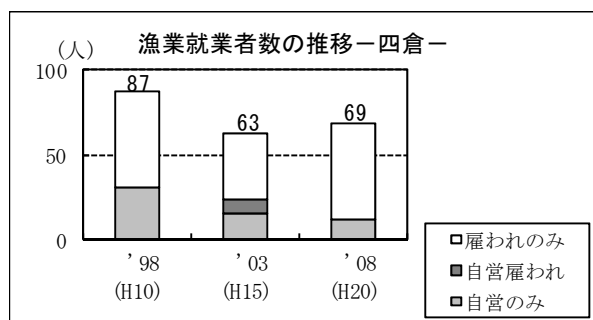
「いわき市統計書」より



(2) 漁業就労者状況

漁港		'98 (H10)	'03 (H15)	08 (H20)
四倉	自営のみ	31	16	12
	自営雇われ	-	8	-
	雇われのみ	56	39	57
	沿岸漁業就業者	39	35	9
	沖合遠洋漁業就業者	48	28	3
	合計	87	63	12

「いわき市統計書」より



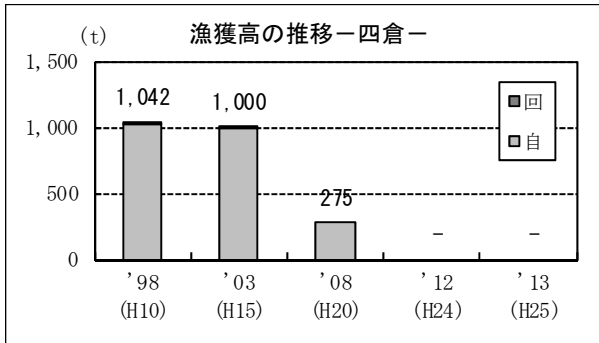
(3) 漁獲高

漁港		'98 (H10)	'03 (H15)	'08 (H20)	'12 (H24)	'13 (H25)	
四倉港	数量	自	1,018	998	275	-	-
		回	24	2	-	-	-
		計	1,042	1,000	275	-	-
	金額	自	264	170	96	-	-
		回	16	2	-	-	-
		計	280	172	96	-	-

【魚種別水揚高(平成23年次属地)】

- 四倉港水揚高
 1位：タコ類 (6t)
 2位：イカ類 (6t)
 3位：カレイ類 (5t)
 平成24年版「いわきの水産」より

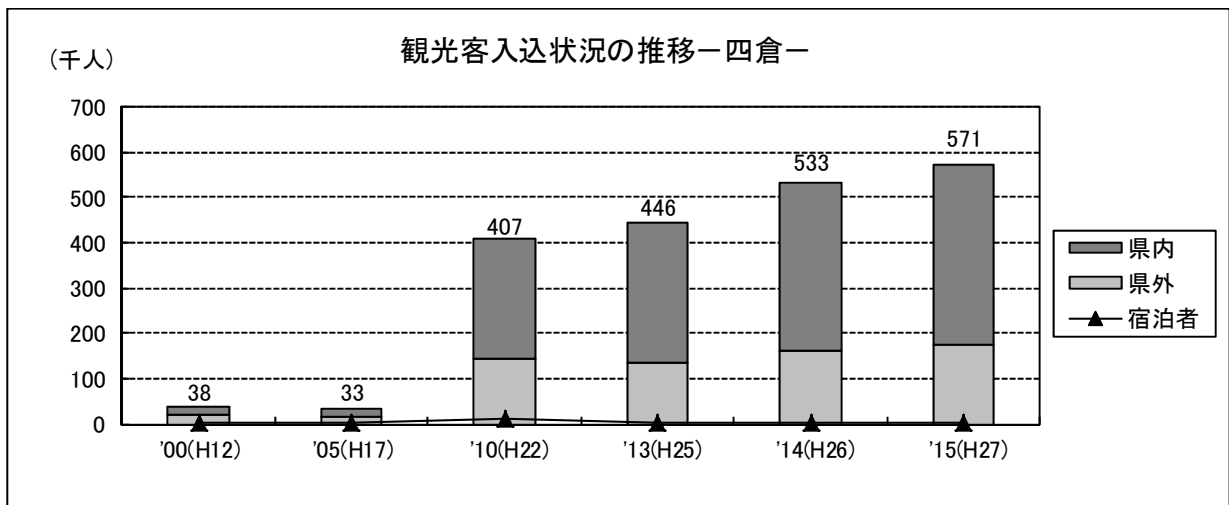
数量(t)、金額(百万円)、自：自船、回：回船



「いわき市統計書」より

10 観光

観光客入込状況 (単位：人)	'00 (H12)	'05 (H17)	'10 (H22)	'13 (H25)	'14 (H26)	'15 (H27)
道の駅よつくら港	県外	-	-	91,746	129,673	163,281
	県内	-	-	214,072	302,574	380,989
	宿泊者	-	-	-	-	-
四倉海水浴場	県外	18,758	15,952	49,816	6,564	13,298
	県内	19,137	16,614	51,851	6,831	13,841
	宿泊者	3,790	3,258	10,167	1,340	2,714
計	県外	18,758	15,952	141,562	136,237	161,891
	県内	19,137	16,614	265,923	309,405	394,830
	宿泊者	3,790	3,258	10,167	1,340	2,714



「いわき市統計書」より

その他

四倉

文教施設			
幼稚園(*1)	市立 4(73人)	病院(*10)	1(病床数214)
小学校(*1)	市立 4(540人)	診療所(*10)	12(病床数19)
中学校(*1)	市立 2(356人)	歯科診療所(*10)	6
高校(*1)	県立 1(219人)	ホテル(*11)	0
保育所(保育園)(*2)	2	旅館(*11)	7(客室数98)
公民館(*3)	3	飲食店(*11)	85
集会所(*4)	26(公有7、地域19)	金融機関(*12)	4
公園(*5)	都市公園 2(0.34ha) その他の公園 10(0.37ha)	農協本支店(*12)	2
警察(*6)	交番 1	公営住宅(*13)	11 団地(582戸) [市営 9(507戸)、県営 2(75戸)]
消防(*7)	分署 1	大規模小売店(*14)	1(店舗面積 1,000 m ² 超)
郵便局(*8)	5(うち簡易局 2)	自主防災会(*15)	30(4,514世帯)
文化財(*9)	国指定 4、県指定 5、市指定 11	認可地縁団体(*16)	0団体

(*1) 平成28年5月1日現在 教育委員会教育政策課

(*2) 平成28年4月1日現在 「いわき市の保健福祉・子育て支援」より

(*3) 平成28年5月1日現在 教育委員会教育政策課資料より

(*4) 平成28年4月1日現在 地域振興課等

(*5) 平成28年8月1日現在 公園緑地課

(*6) 各警察署公式ホームページより

(*7) 平成28年度「いわき市の消防」より

(*8) 日本郵政株式会社公式ホームページより

(*9) 平成28年5月現在 文化・スポーツ室文化振興課

(*10) 平成28年8月1日現在 保健所

(*11) 平成28年7月31日現在 保健所

(*12) 平成28年3月1日現在 会計室

(金融機関は銀行、信用金庫、信用組合、労働金庫、漁協)

(*13) 平成28年8月1日現在 住宅営繕課[市営]

平成28年8月1日現在 いわき建設事務所[県営]

(*14) 平成29年1月4日現在 商業労政課

(*15) 平成28年8月1日現在 危機管理課

(*16) 平成28年8月1日現在 地域振興課

1 幼稚園

学校名	所在地	学級数	園児数	教員数
市立四倉第一幼稚園 (間借り先：四倉小学校)	四倉町字西三丁目65 (四倉町字西四丁目3-3)	3	35	8
市立四倉第二幼稚園	四倉町狐塚字松橋65	2	22	4
市立四倉第三幼稚園	四倉町玉山字林崎5	2	11	4
市立四倉第四幼稚園	四倉町駒込字広畑20-2	2	5	3
計		4	9	19

平成28年5月1日現在 教育委員会教育政策課資料より

2 保育所(保育園)

施設の種類	施設名	所在地	定員
保育所(保育園)	四倉保育所	四倉町字五丁目8-8	100
	三宝保育園	四倉町下仁井田字北追切19	120
計	2		220

平成28年4月1日現在 「平成28年度 いわき市の保健福祉・子育て支援」より

3 学校

(1) 小学校

学校名	所在地	学級数	児童数	教職員数
市立四倉小学校	四倉町字西四丁目3-3	13	296	18
市立大浦小学校	四倉町狐塚字松橋20	7	176	14
市立大野第一小学校	四倉町玉山字林崎5	5	43	9
市立大野第二小学校	四倉町駒込字広畑11	3	25	7
計		4	28	48

(2) 中学校

学校名	所在地	学級数	生徒数	教職員数
市立四倉中学校	四倉町字東一丁目65	12	300	24
市立大野中学校	四倉町玉山字御城204	3	56	10
計		2	15	34

(3) 高等学校

学校名	所在地	学科	生徒数	教職員数
県立四倉高等学校	四倉町字五丁目4	普通	219	37

平成 28 年 5 月 1 日現在 教育委員会教育政策課資料より

4 公民館・集会所

(1) 公民館

公民館名	所在地	公民館名	所在地
四倉公民館	四倉町字東一丁目50	大浦公民館	四倉町狐塚字小橋89
大野公民館	四倉町山田小湊字方礼31		

(2) 集会所

公有財産

集会所名	所在地	摘要	集会所名	所在地	摘要
四倉町梅ヶ丘集会所	四倉町梅ヶ丘17	住宅	四倉十三区集会所	四倉町字六丁目5	地域
四倉町梅ヶ丘南集会所	四倉町梅ヶ丘南3	住宅	本町集会所	四倉町字西三丁目13-1	地域
和具団地集会所	四倉町字和具4-1	住宅	梅ヶ丘集会所	四倉町字梅ヶ丘134	建設
四倉集会所	四倉町字五丁目27-1	地域			

住宅:市住宅営繕課所管
地域:市地域振興課所管

建設:県いわき建設事務所所管

地域財産

集会所名	所在地	集会所名	所在地
田戸農事集会所	四倉町田戸字田戸76	袖玉山構造改善センター	四倉町玉山字屋敷前87-2
15区会館	四倉町六丁目125-2	中島構造改善センター	四倉町中島字反町31
下仁井田会館	四倉町下仁井田字樋向116	柳生構造改善センター	四倉町上柳生字沖/宮8-2
下仁井田道庭部落集会所	四倉町下仁井田字道庭176	上岡研修集会施設	四倉町上岡字宮下63-2
長友集会所	四倉町長友字五反田1-1	駒込生活改善センター	四倉町駒込字馬場88-1
上仁井田会館	四倉町上仁井田字折敷田6	白岩多目的集会所	四倉町白岩字原5-1
名木集会所	四倉町名木字仲/内3	玉山会館	四倉町玉山字牧/下34
細谷集会所(神庁)	四倉町細谷字弁天前39	戸田構造改善センター	四倉町戸田字稲荷作71-2
八茎公民館	四倉町八茎字堀内6-2	山田小湊集会所	四倉町山田小湊字反沼35
薬王寺公民館	四倉町薬王寺字玉広44-2		

5 警察・消防

	警察・消防署名	所在地		警察・消防署名	所在地
交	いわき中央警察署 四倉交番	四倉町字五丁目30	消	平消防署四倉分署	四倉町字東四丁目132-1

交:交番、消:消防署

6 福祉施設等

施設の種類	施設名	所在地	定員
特別養護老人ホーム (介護老人福祉施設)	楽寿荘	四倉町上仁井田字横川67	110
老人保健施設 (介護老人保健施設)	ヒーリングホーム四倉	四倉町下仁井田字南追切23	100
	しろがねの里	四倉町字東一丁目54	21
認知症対応型共同生活介護 (グループホーム)	大地の家	四倉町字西三丁目12-15	9
老人福祉センター	四倉老人福祉センター	四倉町字西四丁目108	50
障害福祉サービス (就労継続支援B型)	ななえ	四倉町東二丁目116-2	20
障害福祉サービス (生活介護)	のはら	四倉町大森字民野町45	30
グループホーム	キルデン四倉	四倉町西四丁目117 メゾンコーサー101・102	4
	きずな	四倉町東二丁目116-1	6
	ぼっぼ	四倉町西四丁目33-3	4
放課後児童クラブ	四倉児童クラブ	四倉小学校 余裕教室	52
	大浦小児童クラブ	大浦小学校 余裕教室	45

平成28年4月1日現在「平成28年度いわき市の保健福祉・子育て支援」より

※放課後児童クラブのみ児童数を記載

7 土地利用・地価

(1) 土地利用

(㎡)

地区	田	畑	宅地	山林	原野	雑種地	その他(鉱泉地、ゴルフ場、鉄軌道、遊園地、池沼、牧場、非課税)	合計
四倉地区(計)	7,401,281.55	3,439,557.41	3,197,721.64	18,393,532.37	640,143.58	1,221,924.53	15,780,862.37	50,075,023.45
四倉町	301,269.82	381,100.06	1,221,689.10	797,929.61	99,366.40	156,075.49	3,951,450.34	6,908,880.82
四倉町上仁井田	188,273.75	112,515.98	495,548.58	85,701.01	10,283.98	103,254.56	450,737.23	1,446,315.09
四倉町塩木	358,751.00	40,222.00	32,344.27	6,355.00	1,273.00	2,248.46	126,145.79	567,339.52
四倉町下仁井田	436,504.19	52,535.95	131,097.23	9,265.27	21,770.53	14,162.27	352,263.35	1,017,598.79
四倉町細谷	448,656.17	433,725.87	321,429.38	72,195.91	320.00	60,997.72	234,405.11	1,571,730.16
四倉町大森	397,124.01	113,678.90	66,995.80	129,551.00	12,757.00	9,287.01	157,985.93	887,379.65
四倉町狐塚	602,033.67	236,467.09	164,802.84	41,642.00	1,099.00	16,207.56	186,655.44	1,248,907.60
四倉町名木	256,786.36	57,932.00	36,462.65	306,983.98	1,719.00	2,563.00	83,277.82	745,724.81
四倉町長友	528,278.00	139,322.00	81,936.15	535,499.26	10,910.00	2,781.72	191,452.61	1,490,179.74
四倉町戸田	848,984.91	136,853.00	86,860.94	457,101.50	6,141.00	7,164.70	284,296.92	1,827,402.97
四倉町白岩	310,877.86	141,444.04	54,747.35	1,941,656.74	22,391.86	6,641.09	2,464,858.56	4,942,617.50
四倉町中島	195,166.49	16,856.15	55,754.30	738,888.90	37,131.00	8,814.92	282,099.71	1,334,711.47
四倉町玉山	692,287.80	372,523.78	172,995.76	3,901,024.57	8,536.00	416,545.98	3,078,022.57	8,641,936.46
四倉町山田小湊	422,004.30	98,457.00	51,935.42	951,598.89	19,656.00	18,312.09	288,614.49	1,850,578.19
四倉町薬王寺	203,527.00	87,630.00	27,500.43	518,369.15	2,428.75	16,107.30	211,018.27	1,066,580.90
四倉町下柳生	194,215.00	112,125.71	26,582.28	1,069,244.00	9,881.00	1,369.29	128,121.92	1,541,539.20
四倉町上柳生	106,124.00	149,658.76	23,518.16	80,909.00	17,475.00	1,599.34	368,295.71	747,579.97
四倉町駒込	579,765.24	471,141.01	98,185.73	3,303,837.98	133,833.61	68,503.47	759,713.22	5,414,980.26
四倉町八茎	176,994.00	181,264.65	29,151.76	1,766,477.00	99,351.00	305,502.77	1,933,119.33	4,491,860.51
四倉町上岡	153,657.98	104,103.46	18,183.51	1,679,301.60	123,819.45	3,785.79	248,328.05	2,331,179.84

平成28年8月現在 平成28年度市資産税課資料より
 ※合計面積は地域の実際の面積には一致しない。

(2) 地価

(円/㎡)

所在地	'12 (H24)	'13 (H25)	'14 (H26)	'15 (H27)	'16 (H28)
四倉町字五丁目105 (*)	30,200	28,900	-	-	-
四倉町字東3丁目136番7外 (*)	-	-	-	-	34,800
四倉町字梅ヶ丘2-2 (*)	28,300	27,300	28,000	29,800	32,500
四倉町字西四丁目7-14	29,500	29,500	30,500	32,500	36,500
四倉町字東三丁目20-1 (*)	32,800	31,400	31,400	32,400	34,500
四倉町上仁井田字松葉46-17 (*)	33,900	33,900	34,900	37,800	42,300
四倉町上仁井田字松葉46-17	-	-	35,900	40,000	43,600
四倉町狐塚字川田1-3外 (*)	16,400	16,300	16,400	16,600	16,900
四倉町玉山字林崎72	14,100	14,100	14,200	14,400	-
四倉町中島字中島10-1	-	-	-	-	14,000

8 交通

(1) 自動車交通量

(台)

路線名	観測地地点名	平成17年	平成22年	路線名	観測地地点名	平成17年	平成22年
常磐自動車道	いわき中央IC間 ～	2,647	2,922	小野四倉線	薬王寺字割田	4,638	4,408
〃	いわき四倉IC間 ～	2,512	2,951	〃	薬王寺字四戸前	2,572	2,259
一般国道6号	下仁井田字北追切	17,789	17,931	〃	四倉町東四丁目 132-1	3,204	…
いわき浪江線	白岩字保木田	5,253	4,609	八茎四倉線	四倉町玉山字炭釜	467	358

全国道路・街路交通情勢調査(道路交通センサス)より

自動車交通量調査:上り下り交通量の合計12時間調査(午前7時～午後7時)

[調査日 平成17年:(一般交通量)10月12日(水)、(高速)10月19日(水) 平成22年:9～11月の平日中]

(2) 駅乗車人員

(1日平均、単位:人)

	'85(S60)	'90(H2)	'95(H7)	'00(H12)	'05(H17)	'10(H22)	'15(H27)
JR四ツ倉駅	1,740	1,553	1,444	1,175	930	806	657

「いわき市統計書」より

9 地域づくり団体

団体名/代表名	所在地(住所)	活動目的・内容	会員数
四倉ふれあい市民会議 /川崎 憲正	四倉町字五丁目218-1 チャイルドハウスふくまる内	<ul style="list-style-type: none"> ・四倉地区グランドデザインの見直し ・いわき凧揚げ大会 ・NPO法人よつくらぶと連携した地域間交流事業 	60名 4団体 26企業

平成28年度市地域振興課、各支所より

10 地域資源

(1) 自然

山

三森山(656.2m) 猫鳴山(820m) 高倉山(295m) 勝賀岩(白岩) 八茎鉦山(黄銅鉦、磁鉄鉦、灰重石)

川・海岸

仁井田川(25,525m) 逢瀬の滝(八茎) 仁井田浦(横川の蛇行や海との通水閉塞の地形の名残が珍しく、風光明媚なただずまいをみせている。)

植物・花

・市保存樹木：ケヤキ(上仁井田字鬼越) クロマツ(四倉町字西二丁目) イチョウ(四倉町・犬突不動尊) シダレザクラ(下柳生・柳生院) フジ(四倉町字西四丁目・四倉町商工会)

希少動物

ハマゴウ ハマボウフウ(四倉海岸・仁井田海岸)

動物

メジロ ヤマガラ ホオジロ ウグイス シジュウカラ アカゲラ(四倉町玉山・野鳥の森) ウグイ(仁井田川)

(2) 施設

温泉・鉱泉

白岩鉱泉(酸性明ばん冷泉) 玉山鉱泉(単純炭酸泉) 舞子鉱泉(含塩化土類食塩泉) 仁井田浦温泉

海水浴場

四倉海水浴場

観光・文化施設

四倉図書館 道の駅よつくら港
ワンダーファーム

スポーツ・レクリエーション施設

四倉市民運動場(休止中) 井上記念体育館
仁井田運動場 仁井田浦キャンプ(休止中)

※参考資料

いわき市の農林水産業(いわき市農林水産部)、EQUAL(いわき地域環境科学会誌)、新しいいわきの歴史(いわき地域学会)、いわき百景(いわき市)、いわきの人物誌(いわき地域学会)、いわき浪漫紀行(いわき市)、いわきの淡水魚(いわき地域学会)、いわき市保存樹木・樹林ガイド(いわき市公園緑地観光公社)

遺跡、史跡、街並み

白岩堀ノ内館遺跡(城郭・堀切、白岩) 大猿田遺跡(土師器・須恵器・石器、中島) 戸田条里遺跡(縄文土器・弥生土器・石器・鉄器・自然遺体) 玉山古墳(弥生土器) 御城古墳群 タタラ山遺跡(土壘・郭・堀切、玉山) 大久保F遺跡(土師器・須恵器、駒込) 地引洞窟(縄文土器・弥生土器・骨角器、五丁目)

(3) ひと・もの

工芸品

陶芸品岩城焼(押田勝男) 青白磁水芭蕉文ぐいのみ(秤屋苑子)

特産品

いわきねぎ(仁井田川流域・大浦) トマト(大野・大浦) きゅうり(大野) いわきイチゴ(大野) いちじく(大野、大浦) 菊(戸田) いかっぺまんじゅう 沖の石(休業中) いわき七浜漬 さんま開きほねとり とろろ昆布 島田地粉うどん

祭り、行事、イベント、暮らし

5月：四倉諏訪神社例大祭
7月：四倉夏まつり
四倉海水浴場海開き
8月：四倉鎮魂・復興花火大会
9月：いわき凧揚げ大会

著名人

祐宜(薬王寺住職・学僧、1536-1612年) 祐天上人(名僧、上仁井田生れ、1637-1718年) 渡辺最左衛門(名主・勤農家、玉山生れ、1773-1842年) 片寄平蔵(磐城石炭業の祖、大森生れ、1813-1860年) 東条寿三郎(作詞家) 岡田美智子(プロゴルファー) 矢内廣(実業家、四倉町生れ、チケット事業業界の発展に功績)

遠野地区

165

I 地形・歴史	1 地形等	166
	2 歴史	166

167

II 統計	1 人口・世帯数	167	
	人口・産業等	2 町名別人口・世帯数	168
		3 年齢別人口	168
		4 労働力人口	169
		5 産業別人口	169
		6 農業	170
		7 工業	171
		8 商業	172

その他	1 幼稚園	173
	2 保育所(保育園)	173
	3 学校	174
	4 公民館・集会所	174
	5 警察・消防	175
	6 福祉施設等	175
	7 土地利用・地価	175
	8 交通	176
	9 地域づくり団体	176
	10 地域資源	177

177

I 地形・歴史 Topography & History

1 地形等

市の南西部、阿武隈高地南部の東斜面に位置する。

東白川郡鮫川村を源流とする鮫川が支流の入遠野川を根岸地内で合流し、南東に流下し勿来地区に流入している。北に鶴石山、東に湯ノ岳を控えて、変化に富んだ地形となっている。中小河川が貫流しているが平坦地は少なく、大部分を山林が占めている。

標高は海拔 80～200mで、上遠野付近の気候は海岸低地とほとんど変わりはないが、入遠野はやや高原性を呈する。

周囲の山間緑地や鮫川、入遠野川等の清流など豊かな自然環境に恵まれており、アユ、イワナ、ヤマメの溪流釣りもでき、ゲンジボタル、カジカガエル、カワガラス等の生息地にもなっている。

交通体系、歴史的な背景から勿来、常磐地区との交流が顕著である。

2 歴史

鎌倉時代「菊田荘」は、下野国の守護小山氏の所領であった。小山氏の一族藤井氏は菊田荘上遠野郷(当地区)に本拠を置き、足利方の有力な一員であった。藤井氏は後に上遠野氏を称した。

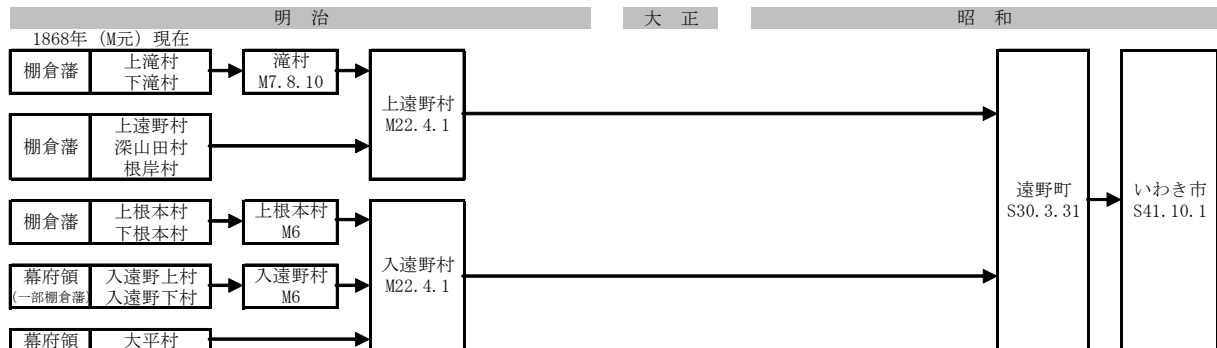
室町時代末期、岩城氏の勢力拡大に伴い、上遠野氏はその支配下に入り、岩城氏の家臣団の一員となった。慶長 7 年(1602)徳川家康は、磐城領 10 万石を鳥居忠政に与えたが、このとき、菊田郡上遠野郷 10ヶ村は幕府領とし、駒木根右近が代官職を務め支配した。その後元和 8 年(1622)上遠野(深山田・上遠野・根岸・滝・入遠野の一部)は棚倉藩、入遠野(根本・大平・入遠野の一部)は幕領となった。

古くから上遠野郷では紙漉が行われており、寛保 3 年(1743)棚倉藩は紙会所を上遠野に設けた。

明治 17 年(1884)上遠野で農民騒擾事件が起こった。これは、借金返済に困った農民達 300 人が、上遠野村と根岸村の債主に押しかけた事件である(困民党事件)。

(参考文献:「いわき市史」、「新しいいわきの歴史」)

※行政区域の変遷

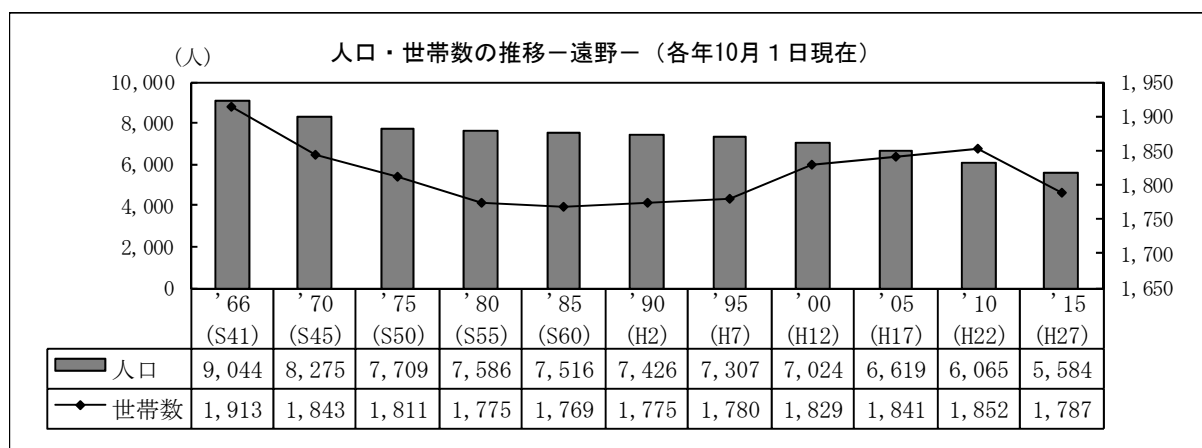


II 統計 Statistics

人口・産業等

<p>人口・世帯 : 5,584 人、1,787 世帯 (平成27年10月1日現在)</p> <p>年齢別人口 : 0~14歳人口 543人 (9.7%) 15~64歳人口 3,133人 (56.1%) 65歳以上人口 1,902人 (34.1%) (平成27年国勢調査)</p> <p>産業別人口 : 第1次産業 217人 (7.7%) 第2次産業 987人 (35.0%) 第3次産業 1,618人 (57.3%) (平成22年国勢調査)</p>	<p>農業 : 戸数 567、自給的農家数 174、 販売農家数 393(専業80戸、兼業313戸) (平成27年2月1日現在)</p> <p>工業 : 従業者数 367 人、事業所数 21 事業所、 製造品出荷額等 369,646 万円(平成26年)</p> <p>商業 : <u>卸売業</u> 事業所数 11事業所、従業者数 45 人、 年間商品販売額 18,112 万円 <u>小売業</u> 事業所数 49事業所、従業者数 205 人、 年間商品販売額 213,878 万円 (平成26年)</p>
---	--

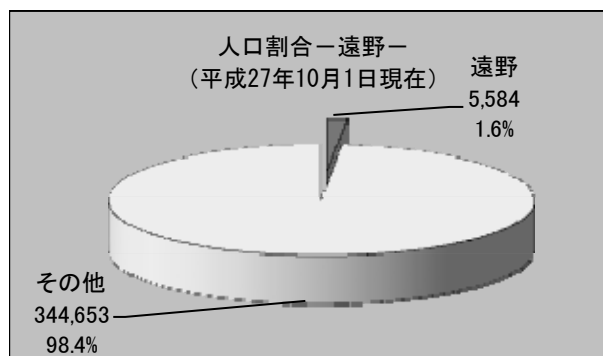
1 人口・世帯数



「いわき市の人口」より

※表中の人口には年齢不詳も含む

【いわき市に占める遠野地区の人口の割合】



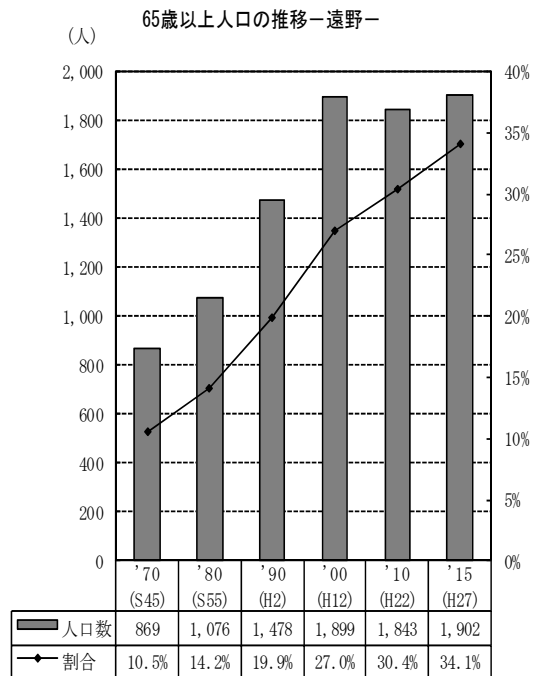
2 町名別人口・世帯数

地区・町名		'95 (H7)	'00 (H12)	'05 (H17)	'10 (H22)	'15 (H27)	伸率'15/'95
遠野地区計	世帯数	1,780	1,829	1,841	1,852	1,787	0.00
	人口	7,307	7,024	6,619	6,065	5,584	▲ 0.24
遠野町深山田	世帯数	152	197	207	223	215	0.41
	人口	682	820	807	756	768	0.13
遠野町上遠野	世帯数	346	355	344	370	384	0.11
	人口	1,463	1,412	1,313	1,306	1,220	▲ 0.17
遠野町滝	世帯数	386	401	419	397	383	▲ 0.01
	人口	1,497	1,429	1,416	1,240	1,144	▲ 0.24
遠野町根岸	世帯数	213	209	215	218	203	▲ 0.05
	人口	840	785	740	653	582	▲ 0.31
遠野町上根本	世帯数	225	223	217	215	196	▲ 0.13
	人口	957	879	804	731	638	▲ 0.33
遠野町入遠野	世帯数	340	332	334	327	307	▲ 0.10
	人口	1,402	1,261	1,136	1,013	904	▲ 0.36
遠野町大平	世帯数	118	112	105	102	99	▲ 0.16
	人口	466	438	403	366	328	▲ 0.30

「いわき市の人口」「国勢調査報告」より

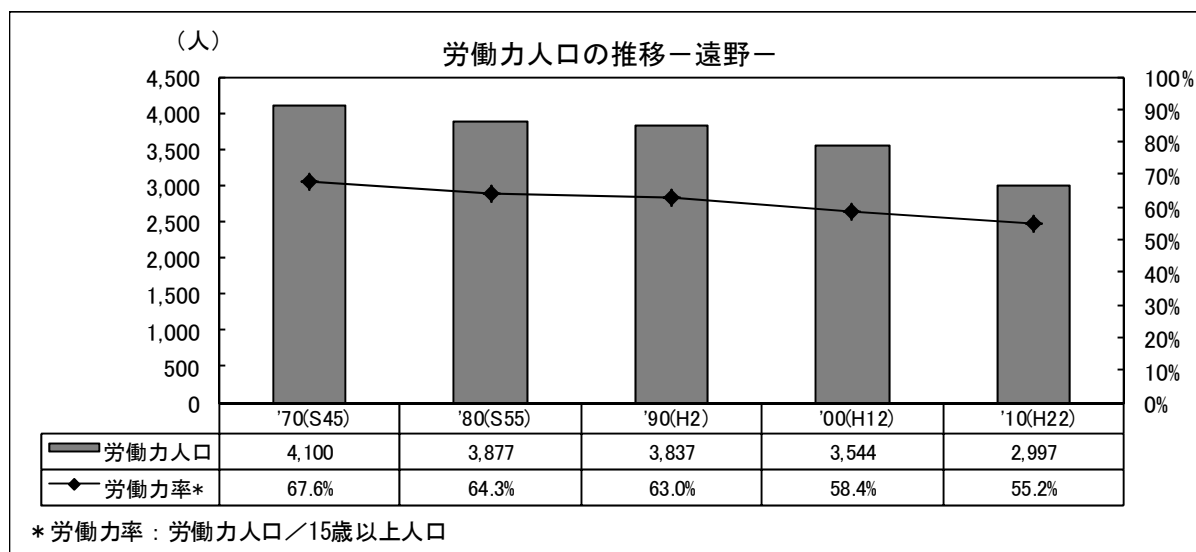
3 年齢別人口

遠野	'70 (S45)	'80 (S55)	'90 (H2)	'00 (H12)	'10 (H22)	'15 (H27)
総数	8,275	7,586	7,426	7,024	6,065	5,584
0-4	478	528	319	222	159	160
5-9	706	511	438	359	219	172
10-14	1,022	513	577	377	256	211
15-19	775	503	457	402	284	213
20-24	446	380	323	355	197	188
25-29	346	550	382	325	238	188
30-34	445	525	371	292	298	237
35-39	589	331	579	375	305	283
40-44	644	475	543	421	280	319
45-49	602	591	337	613	379	289
50-54	506	618	474	572	415	388
55-59	446	554	553	347	626	419
60-64	401	431	595	465	566	609
65-69	327	359	520	516	345	539
70-74	240	321	358	526	390	312
75-79	174	210	282	417	429	332
80-84	93	118	201	236	350	328
85歳以上	35	68	117	204	329	391
不詳						6



各年国勢調査より

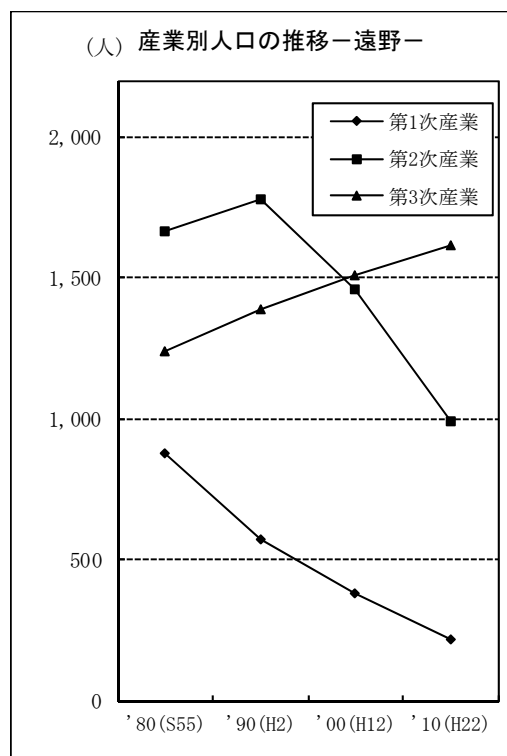
4 労働力人口



「いわき市統計書」より

5 産業別人口

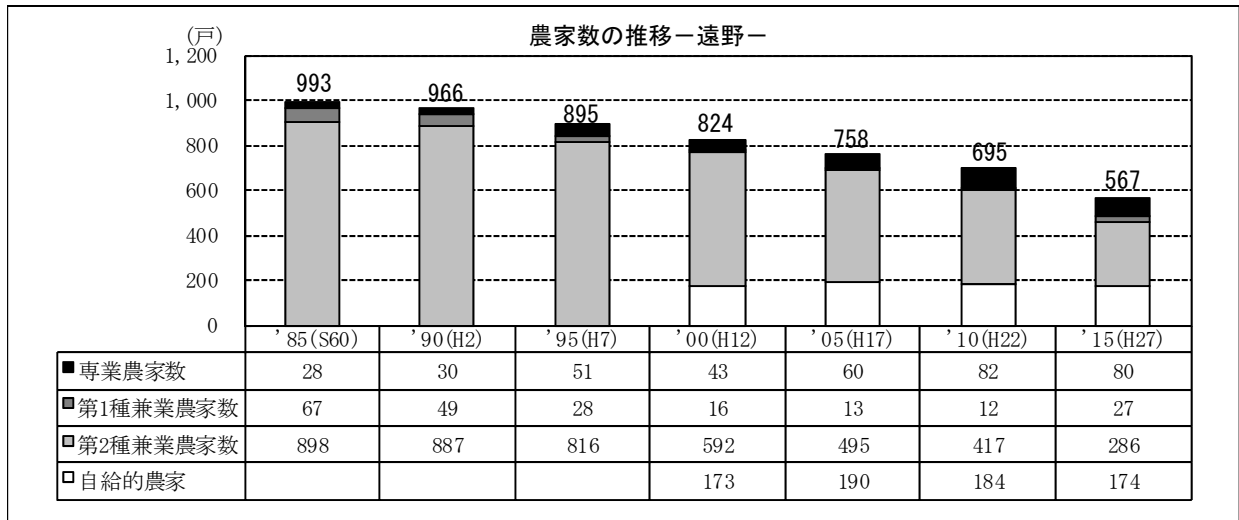
遠野（単位：人）	'80(S55)	'90(H2)	'00(H12)	'10(H22)
第1次産業	876	571	379	217
第2次産業	1,667	1,776	1,458	987
第3次産業	1,238	1,390	1,506	1,618
農業・林業	845	564	379	216
漁業	31	7	-	1
鉱業・採石業・砂利採取業	12	2	-	1
建設業	943	824	675	386
製造業	712	950	783	600
電気、ガス、熱供給、水道業	40	15	23	12
情報通信業	17
運輸業・郵便業	166
卸売業・小売業	428	474	497	330
金融業・保険業	9	46	44	36
不動産業・物品賃貸業	2	8	5	17
学術研究、専門・技術サービス業	31
宿泊業・飲食サービス業	111
生活関連サービス業・娯楽業	138
教育・学習支援業	63
医療・福祉	280
複合サービス事業	24
サービス業 (他に分類されないもの)	523	555	666	153
公務 (他に分類されるものを除く)	66	45	50	42
分類不能の産業	20	11	1	198
計	3,801	3,748	3,344	2,822



「いわき市統計書」、平成 22 年国勢調査より

6 農業

(1) 農家数



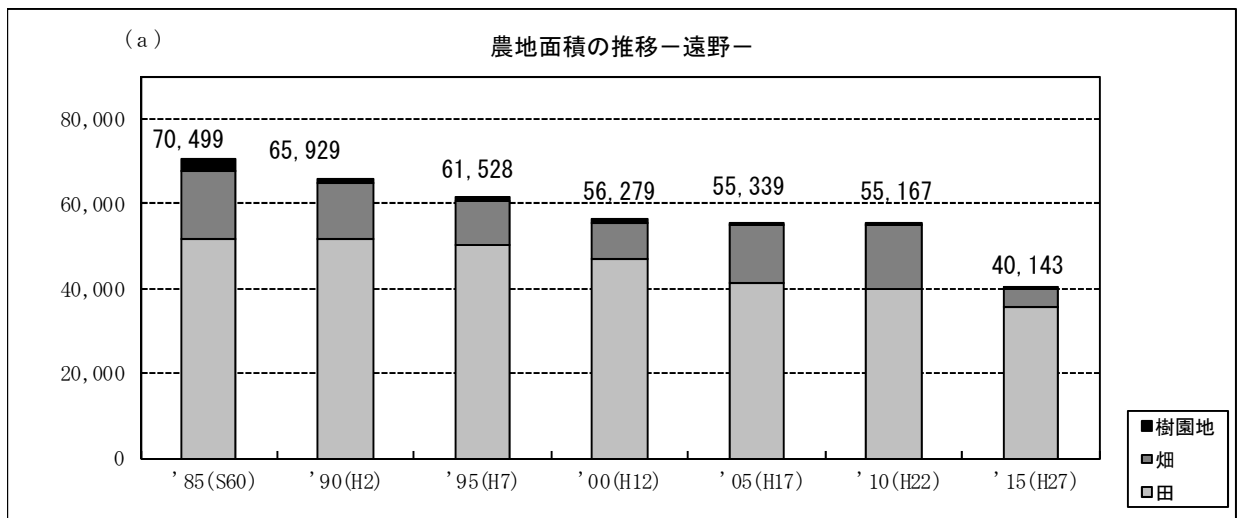
「いわき市の農業」より

(2) 農地面積

遠野		'85(S60)	'90(H2)	'95(H7)	'00(H12)	'05(H17)	'10(H22)	'15(H27)
田	農家数(戸)(経営体)	950	920	857	769	562	506	387
	面積(a)	51,706	51,603	50,136	46,764	41,287	40,034	35,685
	うち作付けしなかった面積(a)	3,851	3,084	2,369	…	1,051	2,140	919
畑	農家数(戸)(経営体)	937	880	799	714	448	427	280
	面積(a)	15,809	13,098	10,374	8,725	13,499	14,786	3,978
	うち作付けしなかった面積(a)	1,997	2,275	1,737	…	705	1,741	349
樹園地	農家数(戸)(経営体)	129	58	47	36	18	14	15
	面積(a)	2,984	1,228	1,018	790	553	347	480
合計	農家数(戸)(経営体)	993	966	895	824	758	695	393
	面積(a)	70,499	65,929	61,528	56,279	55,339	55,167	40,143

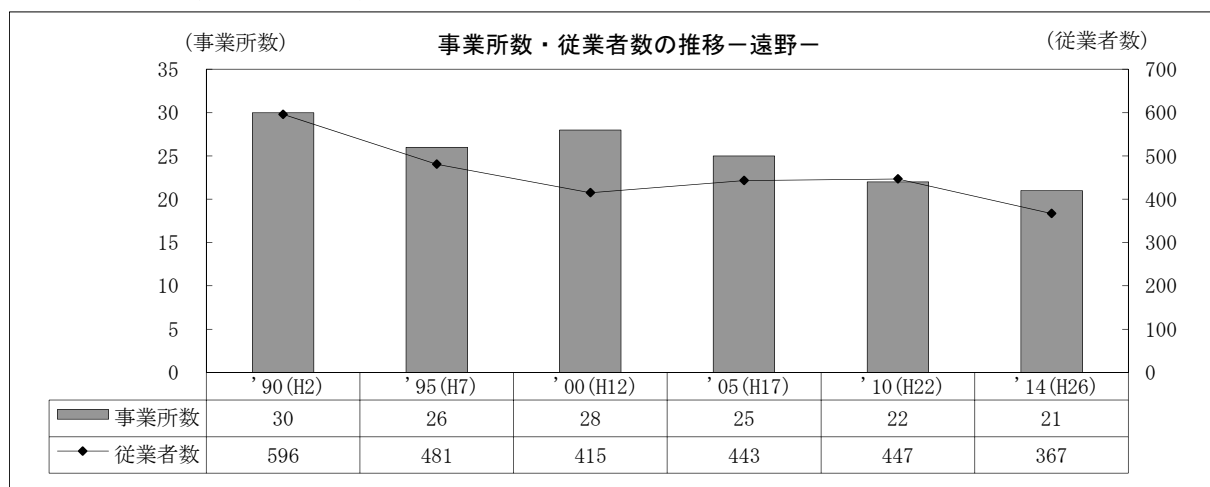
*平成17年～27年は農業経営体数

「いわき市の農業」、「いわき市統計書」より



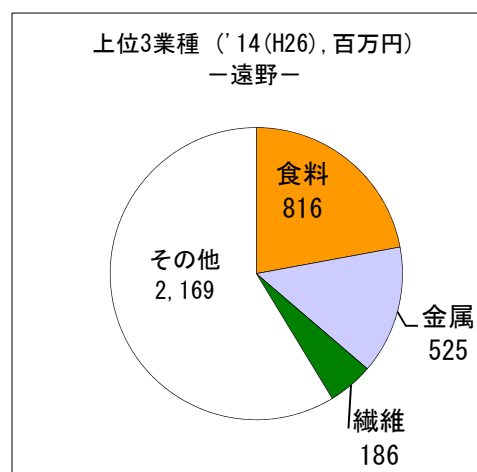
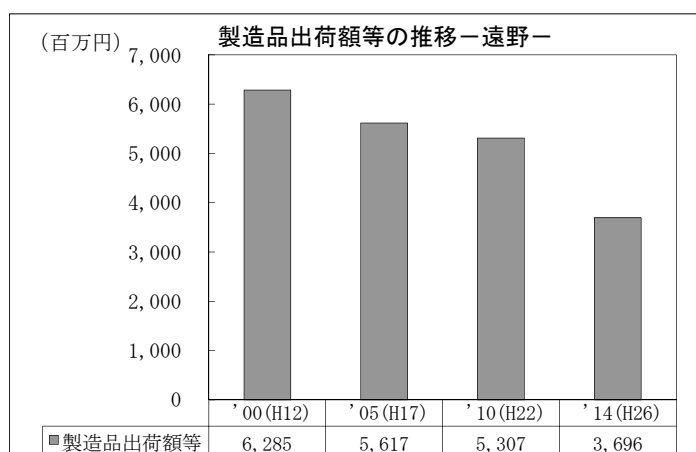
7 工業

(1) 事業所数・従業者数



「いわき市統計書」より

(2) 製造品出荷額等



8 商業

(1) 卸売業

	' 74 (S49)	' 85 (S60)	' 91 (H3)	' 97 (H9)	' 02 (H14)	' 07 (H19)	' 14 (H26)
事業所数	3	6	11	5	-	3	11
法人	-	2	7	4	-	1	9
個人	3	4	4	1	-	2	2
従業者数	8	31	57	38	-	31	45
年間商品販売額(万円)	4,010	32,015	75,411	35,440	-	170,133	18,112

(2) 小売業

	' 74 (S49)	' 85 (S60)	' 91 (H3)	' 97 (H9)	' 02 (H14)	' 07 (H19)	' 14 (H26)
事業所数	126	118	108	87	75	61	49
法人	8	14	21	21	21	21	21
個人	118	104	87	66	54	40	28
従業者数	225	300	337	316	325	279	205
売場面積(m ²)	3,421	3,507	3,944	3,412	5,358	3,525	2,197
年間商品販売額(万円)	127,925	270,680	479,894	403,799	343,651	301,203	213,878

「いわき市統計書」、「いわき市の商業」より

その他

遠野

文教施設			
幼稚園(*1)	私立 2(44人)	病院(*10)	0
小学校(*1)	市立 2(234人)	診療所(*10)	6(病床数0)
中学校(*1)	市立 2(116人)	歯科診療所(*10)	0
高校(*1)	県立 1(160人)	ホテル(*11)	0
保育所(保育園)(*2)	1	旅館(*11)	5(客室数43)
公民館(*3)	2	飲食店(*11)	47
集会所(*4)	17(公有2、地域15)	金融機関(*12)	1
公園(*5)	その他の公園 1(0.44ha)	農協本支店(*12)	1
警察(*6)	駐在所 1	公営住宅(*13)	2 団地(9戸) [市営 2(9戸)]
消防(*7)	分遣所 1	大規模小売店(*14)	0(店舗面積 1,000 m ² 超)
郵便局(*8)	2	自主防災会(*15)	14 (1,577世帯)
文化財(*9)	県指定 2、市指定 5	認可地縁団体(*16)	2団体

(*1) 平成28年5月1日現在 教育委員会教育政策課

(*10) 平成28年8月1日現在 保健所

(*2) 平成28年4月1日現在 「いわき市の保健福祉・子育て支援」より

(*11) 平成28年7月31日現在 保健所

(*3) 平成28年5月1日現在 教育委員会教育政策課資料より

(*12) 平成28年3月1日現在 会計室

(*4) 平成28年4月1日現在 地域振興課等

(金融機関は銀行、信用金庫、信用組合、労働金庫、漁協)

(*5) 平成28年8月1日現在 公園緑地課

(*13) 平成28年8月1日現在 住宅営繕課[市営]

(*6) 各警察署公式ホームページより

平成28年8月1日現在 いわき建設事務所[県営]

(*7) 平成28年度「いわき市の消防」より

(*14) 平成29年1月4日現在 商業労政課

(*8) 日本郵政株式会社公式ホームページより

(*15) 平成28年8月1日現在 危機管理課

(*9) 平成28年5月現在 文化・スポーツ室文化振興課

(*16) 平成28年8月1日現在 地域振興課

1 幼稚園

学校名	所在地	学級数	園児数	教員数
私立遠野町まこと幼稚園	遠野町上遠野字風呂脇32	2	30	4
私立入遠野まこと幼稚園	遠野町上根本字上原田10-2	2	14	4
計		2	44	8

平成28年5月1日現在 教育委員会教育政策課資料より

2 保育所(保育園)

施設の種類	施設名	所在地	定員
保育所(保育園)	遠野保育所	遠野町上遠野字白幡106-2	70

平成28年4月1日現在 「平成28年度 いわき市の保健福祉・子育て支援」より

3 学校

(1) 小学校

学校名	所在地	学級数	児童数	教職員数
市立上遠野小学校	遠野町上遠野字本町68	6	168	11
市立入遠野小学校	遠野町入遠野字前田142	6	66	10
計		2	234	21

(2) 中学校

学校名	所在地	学級数	生徒数	教職員数
市立上遠野中学校	遠野町上遠野字根小屋30	3	86	10
市立入遠野中学校	遠野町上根本字荒神平20	3	30	10
計		2	116	20

(3) 高等学校

学校名	所在地	学級数	生徒数	教職員数
県立遠野高等学校	遠野町上遠野字赤坂10-1	普通	160	34

平成 28 年 5 月 1 日現在 教育委員会教育政策課資料より

4 公民館・集会所

(1) 公民館

公民館名	所在地	公民館名	所在地
上遠野公民館	遠野町上遠野字堀切1-1	入遠野公民館	遠野町入遠野字前田38-1

(2) 集会所

公有財産

集会所名	所在地	摘要	集会所名	所在地	摘要
下滝集会所	遠野町滝字おもて9-1	地域	折松集会所	遠野町上根本字折松85-1	地域

地域：市地域振興課所管

地域財産

集会所名	所在地	集会所名	所在地
根岸集会所	遠野町根岸字橋場7-1	東山公民館	遠野町入遠野字東山245-3
猫塚地域公民館	遠野町上遠野字猫塚114	冷水公民館	遠野町上根本字前田103-2
深山田公民館	遠野町深山田字竹ノ内14	入定構造改善センター	遠野町入遠野字久保目142-2
柿ノ沢公民館	遠野町滝字柿ノ沢99	下根本構造改善センター	遠野町上根本字仲内30
大平生活改善センター	遠野町大平字堀ノ内12-1	入上集会所	遠野町入遠野字天王325
入下公民館	遠野町入遠野字関屋84-7	中天公民館	遠野町入遠野字天王146
上根本部落公民館	遠野町上根本字荒神平48-1	西山公民館	遠野町大平字清道232-3
大平公民館	遠野町大平字物見岡77		

5 警察・消防

	警察・消防署名	所在地		警察・消防署名	所在地
駐	いわき南警察署 遠野駐在所	遠野町上遠野字本町31	消	常磐消防署遠野分遣所	遠野町根岸字白幡40-1

駐：駐在所、消：消防署

6 福祉施設等

施設の種類の	施設名	所在地	定員
救護施設	やしおみ荘	遠野町上遠野字堀切27	80
特別養護老人ホーム (介護老人福祉施設)	高砂荘	遠野町上遠野字沢繁16-17	80
有料老人ホーム	きのこの山	遠野町滝字新川原101	7
障害者施設入所支援	ふじみの園	遠野町上根本字白坂384-1	50
障害福祉サービス (短期入所)	ショートステイほっと	遠野町上根本字白坂384-1	50
障害福祉サービス (生活介護)	ふじみの園	遠野町上根本字白坂384-1	50
グループホーム	メゾン・ド・ほりきり	遠野町上遠野字堀切11-1	4

平成28年4月1日現在 「平成28年度 いわき市の保健福祉・子育て支援」より

7 土地利用・地価

(1) 土地利用

(㎡)

地区	田	畑	宅地	山林	原野	雑種地	その他(鉱泉地、ゴルフ場、鉄軌道、遊園地、池沼、牧場、非課税)	合計
遠野地区(計)	6,216,786.34	3,029,919.44	1,795,471.15	39,373,414.32	6,535,711.44	998,008.87	6,905,071.38	64,854,382.94
遠野町深山田	930,158.34	430,972.54	314,311.16	4,153,639.07	1,409,739.33	102,785.88	463,519.83	7,805,126.15
遠野町上遠野	643,580.08	213,711.84	351,019.76	5,040,385.65	75,880.55	415,561.22	435,884.83	7,176,023.93
遠野町滝	1,493,524.82	393,683.89	457,824.16	10,939,424.02	379,139.93	319,822.60	2,737,125.93	16,720,545.35
遠野町根岸	640,376.06	271,031.89	193,272.70	2,934,996.39	55,460.99	58,683.74	480,255.95	4,634,077.72
遠野町上根本	1,100,792.27	524,008.01	150,896.01	3,271,299.16	1,099,044.92	36,444.12	418,477.79	6,600,962.28
遠野町入遠野	1,069,933.77	777,673.96	220,827.68	5,682,237.35	2,741,295.49	23,823.78	1,577,000.21	12,092,792.24
遠野町大平	338,421.00	418,837.31	107,319.68	7,351,432.68	775,150.23	40,887.53	792,806.84	9,824,855.27

平成28年8月現在 平成28年度市資産税課資料より

※合計面積は地域の実際の面積には一致しない。

(2) 地価

(円/㎡)

所在地	'12(H24)	'13(H25)	'14(H26)	'15(H27)	'16(H28)
遠野町上遠野字本町106	13,300	13,100	13,100	13,100	13,100

(*)は、各年1月1日現在の地価公示 国土交通省土地・水資源局地価調査課

無印は、各年7月1日現在の基準地価 福島県企画調整部土地・水調整課

8 交通

(1) 自動車交通量

(台)

路線名	観測地地点名	平成17年	平成22年	路線名	観測地地点名	平成17年	平成22年
いわき石川線	遠野町 上遠野字中ノ町	7,027	7,153	いわき 上三坂小野線	遠野町 滝字西中山	4,241	4,152
				〃	遠野町 入遠野字前田	1,970	2,130

全国道路・街路交通情勢調査(道路交通センサス)より
 自動車交通量調査:上り下り交通量の合計12時間調査(午前7時～午後7時)
 [調査日 平成17年:(一般交通量)10月12日(水)、(高速)10月19日(水) 平成22年:9～11月の平日中]

9 地域づくり団体

団体名／代表名	所在地(住所)	活動目的・内容	会員数
遠野町地域づくり振興協議会 ／会長 蛭田 幸広	遠野町根岸字白幡 40-1 いわき市遠野支所内	・匠の里推進事業(いわき遠野生活アートギャラリー及び手仕事の家の開設) ・地域情報発信事業(独自のポータルサイトの開設及び地域情報の提供とPR活動)	個人会員 39名 行政区会員 10 団体会員 42 法体会員 4
中世古城“八潮見城”探検隊 ／隊長 矢渡 伊佐夫	遠野町根岸字白幡 40-1 いわき市遠野支所内	いわき市指定史跡である「上遠野城(八潮見城)跡」を発掘し、散策コースの整備や案内板・説明板を設置するなど、地域のシンボルとして貴重な財産を後世に残し、地域の活性化を図る。	43名
いわき遠野観光振興会 ／会長 蛭田 克	遠野町上遠野字本町 87	・遠野もみじまつりの実施 ・遠野町観光マップの作成、配布	個人会員 104名 事業所会員 53
下滝ふれあい会 ／会長 水野 洸	遠野町滝字小久保10	・滝富士登山の実施 ・滝富士登山道の整備	153名

平成28年度市地域振興課、各支所より

10 地域資源

(1) 自然

山

三大明神山(706m) 鶴石山(767.5m) ニッ石山(751.2m) 天狗山(631.4m) 往生山(599.1m) 滝富士(306.3m)

川・海岸

鮫川(65,041m) 入遠野川(11,000m) 釜戸川(18,216m) 鮫川溪谷(御斎所街道が溪谷沿いに走り、溪流釣りが楽しめる。) 入川溪谷(入遠野川の上流) 岩崎清水(上根本) 官沢川(入遠野川の支流・いわき清流十選) 入遠野ダム

植物・花

- ・県天然記念物：二本スギ(入遠野・八坂神社)
- ・市天然記念物：ムクロジ・サカキ群(大平・熊野神社)
- ・市保存樹木：スギ(根岸・諏訪神社) イロハカエデ(深山田・川堀観音堂)
- ・その他の樹木・樹林等：シラカシ林(大平・熊野神社) ミツマタ 右近の桜(滝・安養院) 山桜(入遠野・住生山)

動物

ヤマメ・ウグイ・アユ・ウナギ(鮫川水系)

(2) 施設

温泉・鉱泉

中根の湯(冷鉱泉)

ゴルフ場

湯本スプリングスカントリークラブ(18ホール)

ハイキングコース

- ・八潮見城ハイキングコース
- ・滝富士登山道
- ・龍神峡

※参考資料

いわき市の農林水産業(いわき市農林水産部)、EQUAL(いわき地域環境科学会誌)、新しいいわきの歴史(いわき地域学会)、いわき百景(いわき市)、いわきの人物誌(いわき地域学会)、いわき浪漫紀行(いわき市)、いわきの淡水魚(いわき地域学会)、いわき市保存樹木・樹林ガイド(いわき市公園緑地観光公社)

文化施設

遠野生活アートギャラリー
和紙工房「学舎」
金澤翔子美術館

スポーツ・レクリエーション施設

遠野市民運動場
遠野オートキャンプ場

遺跡、史跡、街並み

上遠野城跡(土塁・石垣・虎口・空堀・曲輪・井戸跡、上遠野)
亀岡城跡(土塁・郭・空堀・虎口、上滝) 陣ノ城跡(郭・石垣・竪堀・虎口・櫓台、滝)

(3) ひと・もの

工芸品

遠野和紙・紙漉き(入遠野)野鍛冶(上遠野)
竹籠・竹細工(根岸) 桶・樽(大平)

特産品

遠野まんじゅう 自然薯・こんにゃくゆず

祭り、行事、イベント、暮らし

4月：八坂神社の例大祭
大山祇神社(出産の神様)例大祭
5月：滝富士登山
6月：あゆ釣り解禁
8月：じゃんがら念仏盆踊り大会
秋：八幡神社の例大祭
お月見どろぼう・『いわき遠野歳時記「満月祭」』
遠野地区市民文化祭
遠野もみじまつり in 龍神峡

小川地区

179

I 地形・歴史	1 地形等	180
	2 歴史	180

181

II 統計	1 人口・世帯数	181	
	人口・産業等	2 町名別人口・世帯数	182
		3 年齢別人口	182
		4 労働力人口	183
		5 産業別人口	183
		6 農業	184
		7 工業	185
		8 商業	186
		9 観光	186

その他	1 幼稚園	187
	2 保育所(保育園)	187
	3 学校	187
	4 公民館・集会所	188
	5 警察・消防	188
	6 福祉施設等	189
	7 土地利用・地価	189
	8 交通	190
	9 地域づくり団体	190
	10 地域資源	191

191

I 地形・歴史 Topography & History

1 地形等

市の北部にあたり、阿武隈高地の東麓斜面に位置する。

北部は、屹兔屋山、猫鳴山、二ツ箭山などの山々がそびえ、夏井川が支川の小玉川と三島地内で合流し、地区の中央を北西から南東に流れている。

南側は、平野と丘陵地となっており、平地区の赤井、平窪と接している。

山の緑と夏井川、小玉川の清流が美しい自然に恵まれた所であり、草野心平、櫛田民蔵、国府田敬三郎など諸分野に逸材を送りだした地区でもある。

2 歴史

奈良時代、本市の北半分は磐城郡で、その役所である磐城郡衙が平下大越地区であると遺跡から推定されているが、この遺跡から出土の瓦を作ったのが、下小川の二俣神社にある梅ヶ作瓦窯跡群である。作られた瓦は、夏井川を舟で下って運ばれたものと推測されるが、6世紀頃の当地区は、磐城郡の支配下にあったことが証明される。

延長5年(927)に成立した「延喜式神名帳」には、下小川の二俣神社が掲載されている。

11世紀の終り頃、岩城氏が岩城郡の地頭になり、勢力を拡大するなかで、当地区もその支配下になったと推定される。

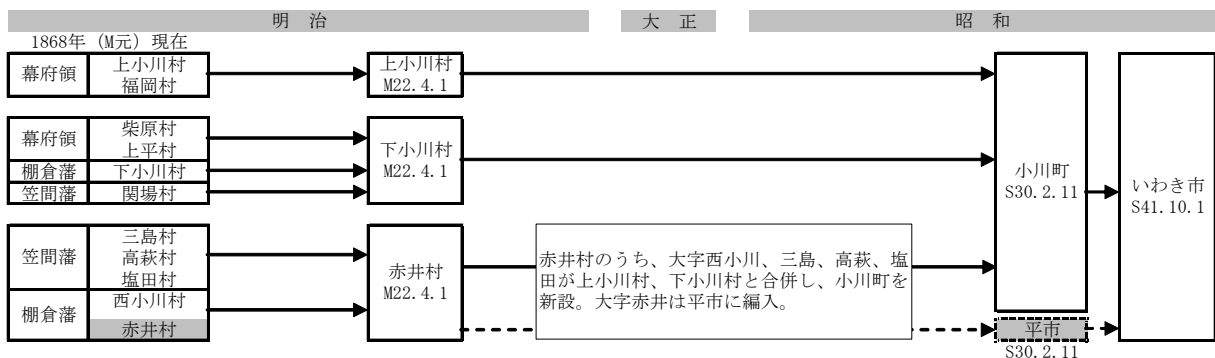
その後、当地区は常陸守護佐竹氏の一族小川氏に領有され、1320年頃小川(佐竹)義綱が西小川中柴に館を建てたといわれ、また高萩の熊野神社の勧請、下小川の長福寺の開山も、義綱によって元享2年(1322)にされたと伝えられている。

小川氏は、岩城氏の勢力拡大に伴い家臣団に組み入れられ、領地・村落経営の一端を担った。

関ヶ原の戦いの後岩城氏は除封され、代わりに入封した鳥居氏がこの地を治めた。その後この地は細分割され、泉、棚倉、笠間等の各藩領及び幕府の直轄地とされた。

(参考文献:「いわき市史」、「新しいいわきの歴史」)

※行政区域の変遷

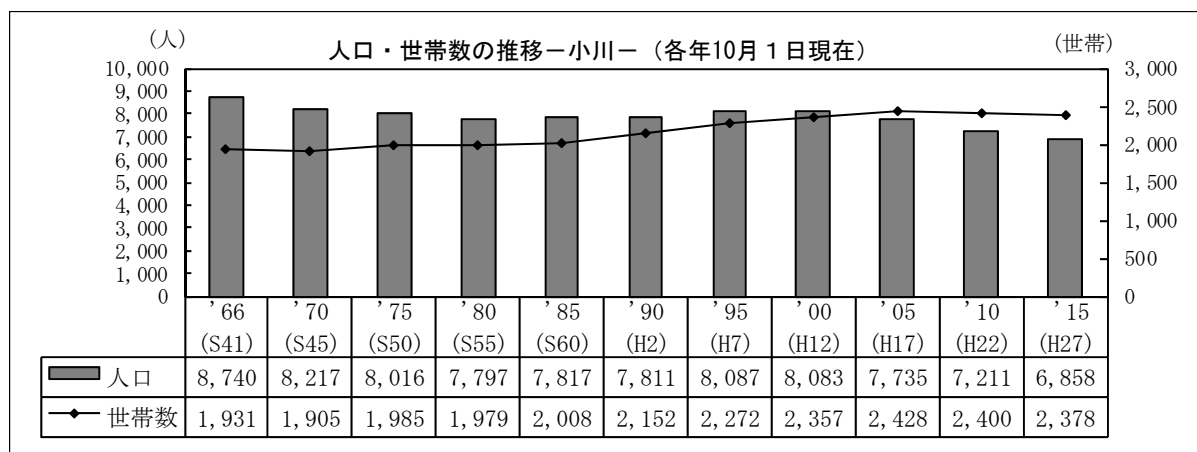


II 統計 Statistics

人口・産業等

<p>人口・世帯 : 6,858 人、2,378世帯 (平成27年10月1日現在)</p> <p>年齢別人口 : 0~14歳人口 724人 (10.6%) 15~64歳人口 3,821人 (55.7%) 65歳以上人口 2,304人 (33.6%) (平成27年国勢調査)</p> <p>産業別人口 : 第1次産業 309人 (8.9%) 第2次産業 1,027人 (29.6%) 第3次産業 2,134人 (61.5%) (平成22年国勢調査)</p>	<p>農業 : 戸数 251、自給的農家数 92、 販売農家数 159(専業44戸、兼業115戸) (平成27年2月1日現在)</p> <p>工業 : 従業者数 173 人、事業所数 12 事業所、 製造品出荷額等 170,124 万円(平成26年)</p> <p>商業 : <u>卸売業</u> 事業所数 4事業所、従業者数 22 人、 年間商品販売額 X 万円 <u>小売業</u> 事業所数 34事業所、従業者数 163 人、 年間商品販売額 X 万円 (平成26年)</p>
---	---

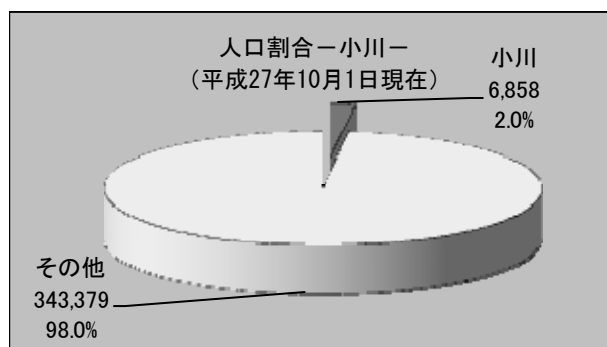
1 人口・世帯数



「いわき市の人口」より

※表中の人口には年齢不詳も含む

【いわき市に占める小川地区の人口の割合】



2 町名別人口・世帯数

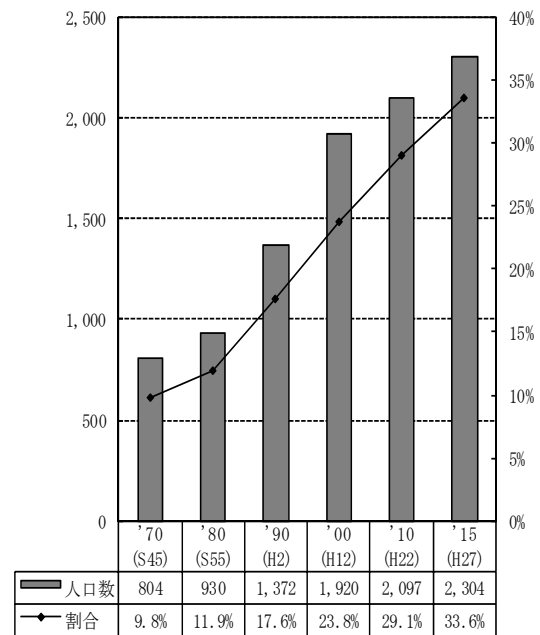
地区・町名		'95 (H7)	'00 (H12)	'05 (H17)	'10 (H22)	'15 (H27)	伸率'15/'95
小川地区計	世帯数	2,272	2,357	2,428	2,400	2,378	0.05
	人口	8,087	8,083	7,735	7,211	6,858	▲ 0.15
小川町下小川	世帯数	134	136	136	130	132	▲ 0.01
	人口	532	506	463	441	399	▲ 0.25
小川町関場	世帯数	49	47	47	48	49	0.00
	人口	196	158	161	159	159	▲ 0.19
小川町上平	世帯数	246	246	253	229	205	▲ 0.17
	人口	834	792	772	679	591	▲ 0.29
小川町柴原	世帯数	182	224	255	253	284	0.56
	人口	688	835	830	806	817	0.19
小川町福岡	世帯数	35	45	50	50	49	0.40
	人口	138	137	153	132	127	▲ 0.08
小川町上小川	世帯数	570	588	577	585	584	0.02
	人口	2,088	2,066	1,897	1,767	1,679	▲ 0.20
小川町塩田	世帯数	182	176	199	204	207	0.14
	人口	614	645	668	602	565	▲ 0.08
小川町高萩	世帯数	456	450	461	456	446	▲ 0.02
	人口	1,505	1,467	1,366	1,297	1,239	▲ 0.18
小川町三島	世帯数	72	72	73	70	58	▲ 0.19
	人口	239	222	214	195	169	▲ 0.29
小川町西小川	世帯数	346	373	377	375	364	0.05
	人口	1,253	1,255	1,211	1,133	1,113	▲ 0.11

「いわき市の人口」「国勢調査報告」より

3 年齢別人口

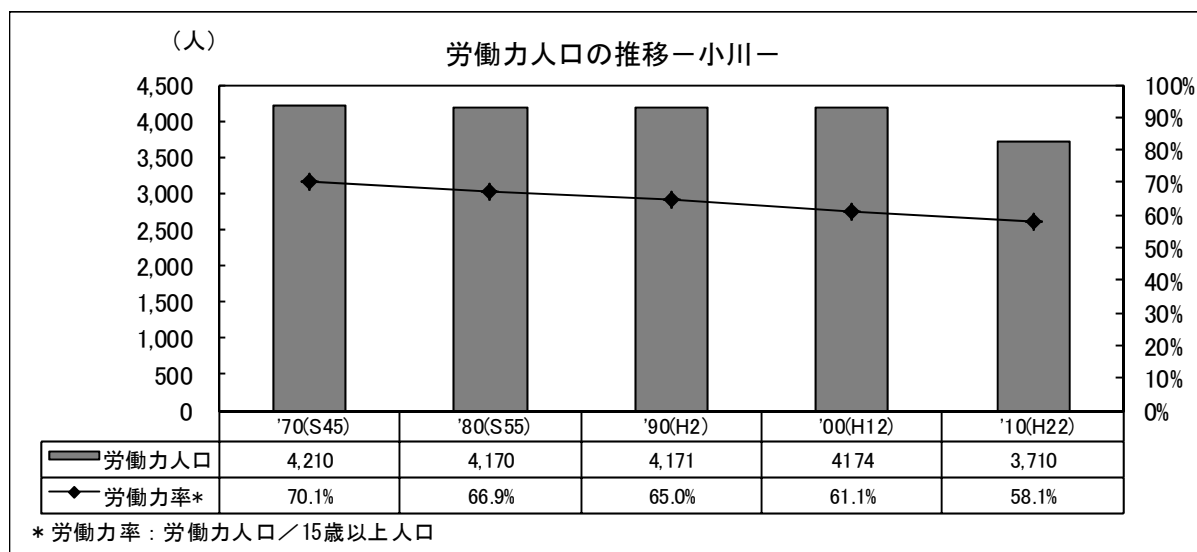
小川	'70 (S45)	'80 (S55)	'90 (H2)	'00 (H12)	'10 (H22)	'15 (H27)
総数	8,217	7,797	7,811	8,083	7,211	6,858
0-4	538	443	377	311	189	188
5-9	751	544	492	423	280	228
10-14	923	579	525	521	357	308
15-19	809	642	495	489	356	296
20-24	533	519	394	365	248	224
25-29	433	526	445	399	265	213
30-34	465	529	471	349	318	267
35-39	619	424	552	489	387	339
40-44	609	483	577	567	363	386
45-49	537	615	431	631	481	374
50-54	466	597	483	646	581	485
55-59	401	515	603	469	629	583
60-64	328	451	594	504	660	654
65-69	319	337	489	593	460	644
70-74	243	257	366	499	465	456
75-79	156	181	268	389	484	402
80-84	65	98	160	257	358	396
85歳以上	21	57	89	182	330	406
不詳						9

(人) 65歳以上人口の推移—小川—



各年国勢調査より

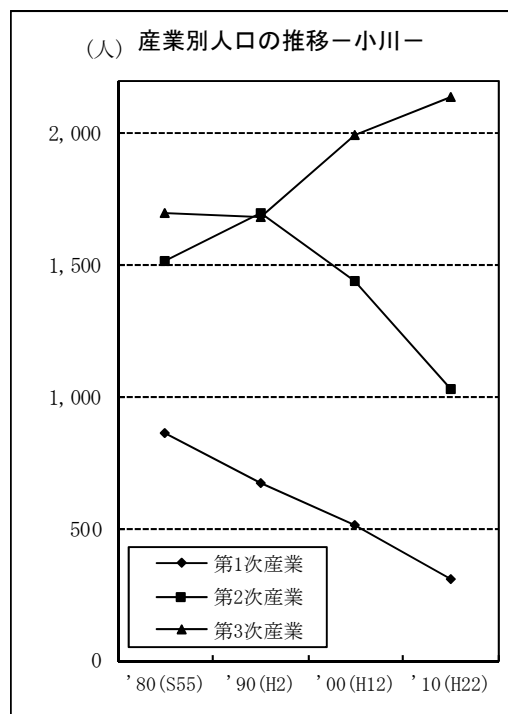
4 労働力人口



「いわき市統計書」より

5 産業別人口

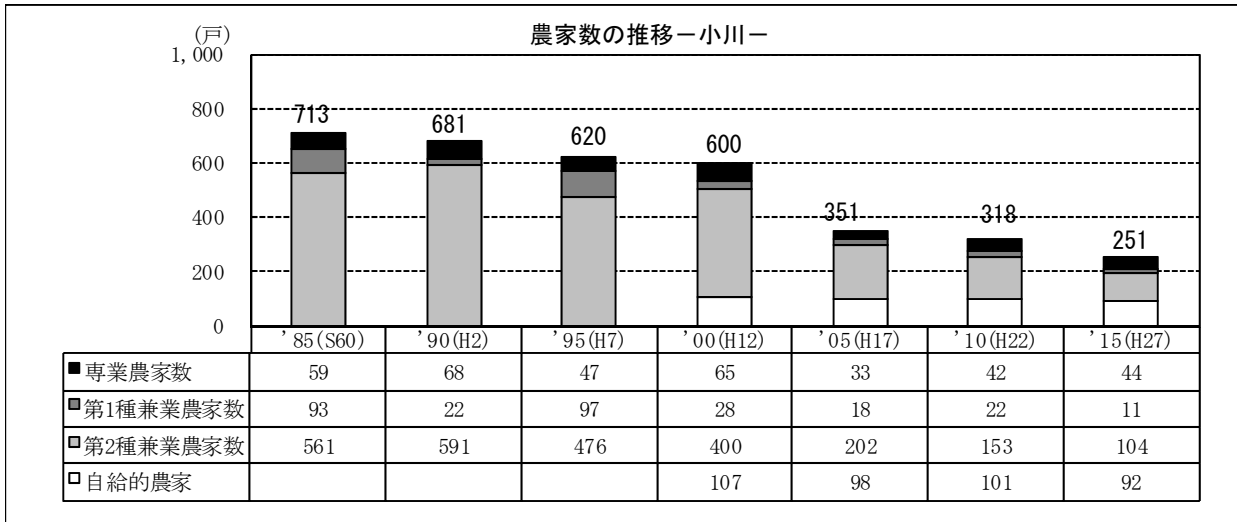
小川 (単位：人)	'80(S55)	'90(H2)	'00(H12)	'10(H22)
第1次産業	863	670	509	309
第2次産業	1,510	1,698	1,441	1,027
第3次産業	1,698	1,678	1,988	2,134
農業・林業	859	669	509	307
漁業	2	1	-	2
鉱業・採石業・砂利採取業	29	17	18	9
建設業	553	540	500	415
製造業	928	1,140	923	603
電気、ガス、熱供給、水道業	42	24	13	14
情報通信業	44
運輸業・郵便業	214
卸売業・小売業	537	633	692	448
金融業・保険業	40	61	69	58
不動産業・物品賃貸業	3	12	11	27
学術研究、専門・技術サービス業	71
宿泊業・飲食サービス業	107
生活関連サービス業・娯楽業	127
教育・学習支援業	108
医療・福祉	444
複合サービス事業	29
サービス業 (他に分類されないもの)	757	640	874	173
公務 (他に分類されるものを除く)	99	58	71	58
分類不能の産業	-	3	8	212
計	4,071	4,049	3,946	3,470



「いわき市統計書」、平成 22 年国勢調査より

6 農業

(1) 農家数



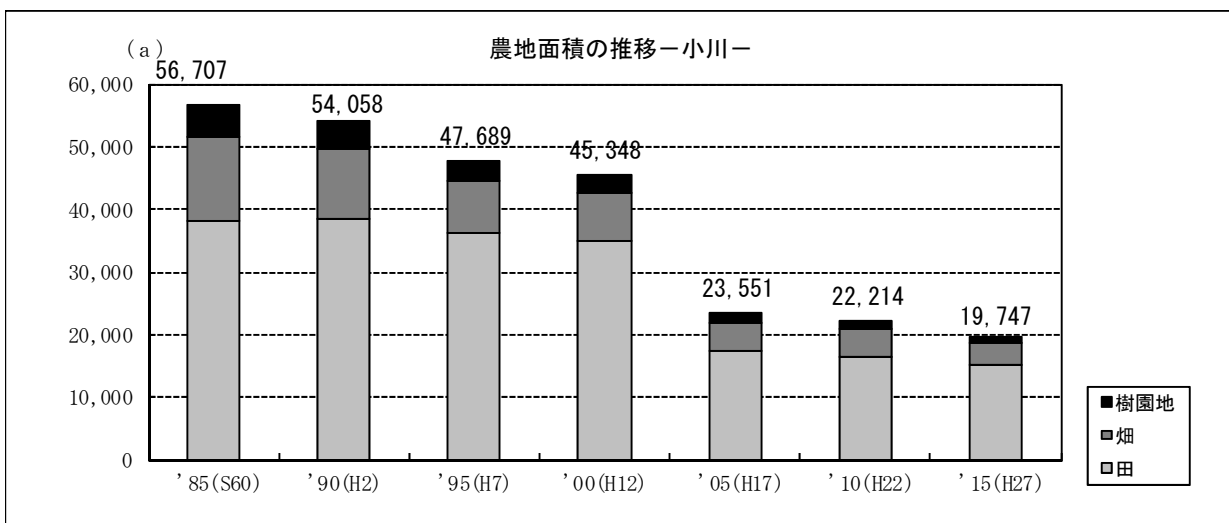
「いわき市の農業」より

(2) 農地面積

小川		'85(S60)	'90(H2)	'95(H7)	'00(H12)	'05(H17)	'10(H22)	'15(H27)
田	農家数(戸)(経営体)	676	637	598	579	248	213	154
	面積(a)	38,014	38,392	36,230	35,050	17,309	16,545	15,075
	うち作付けしなかった面積(a)	2,131	2,945	2,684	…	851	941	512
畑	農家数(戸)(経営体)	625	582	500	481	218	188	120
	面積(a)	13,458	11,211	8,219	7,538	4,630	4,249	3,664
	うち作付けしなかった面積(a)	2,973	1,670	1,701	…	786	904	1,760
樹園地	農家数(戸)(経営体)	190	144	118	96	36	28	19
	面積(a)	5,235	4,455	3,240	2,760	1,612	1,420	1,008
合計	農家数(戸)(経営体)	713	681	620	600	351	318	162
	面積(a)	56,707	54,058	47,689	45,348	23,551	22,214	19,747

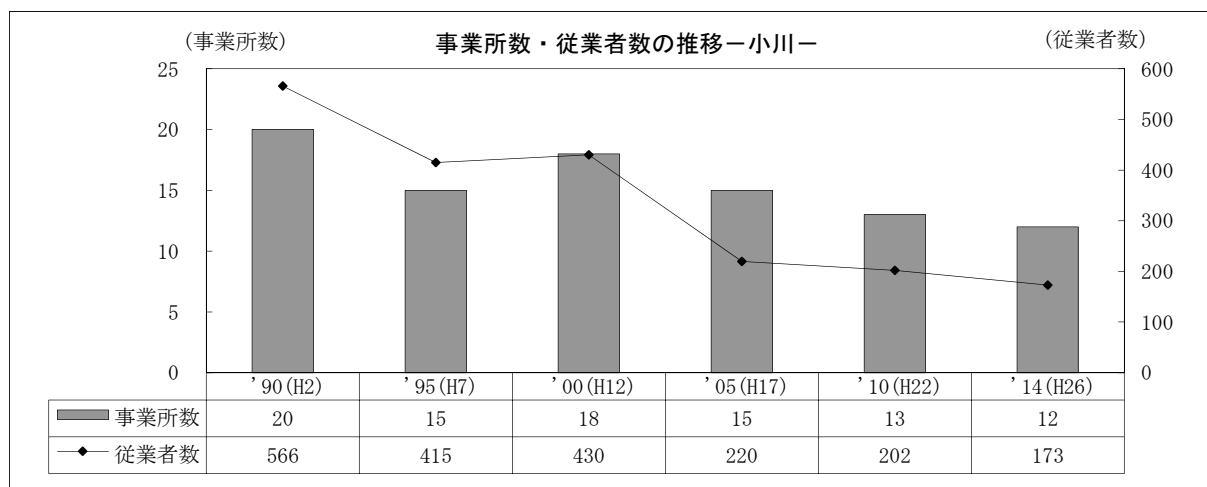
*平成17年～27年は農業経営体数

「いわき市の農業」、「いわき市統計書」より



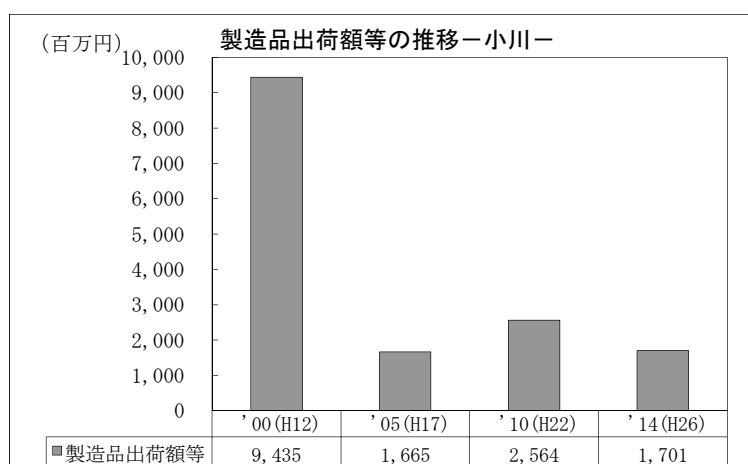
7 工業

(1) 事業所数・従業者数



「いわき市統計書」より

(2) 製造品出荷額等



「いわき市統計書」より

8 商業

(1) 卸売業

	'74 (S49)	'85 (S60)	'91 (H3)	'97 (H9)	'02 (H14)	'07 (H19)	'14 (H26)
事業所数	1	2	6	6	1	4	4
法人	-	-	6	5	1	4	3
個人	1	2	-	1	-	-	1
従業者数	x	x	70	54	x	35	22
年間商品販売額(万円)	x	x	459,099	319,755	x	308,209	x

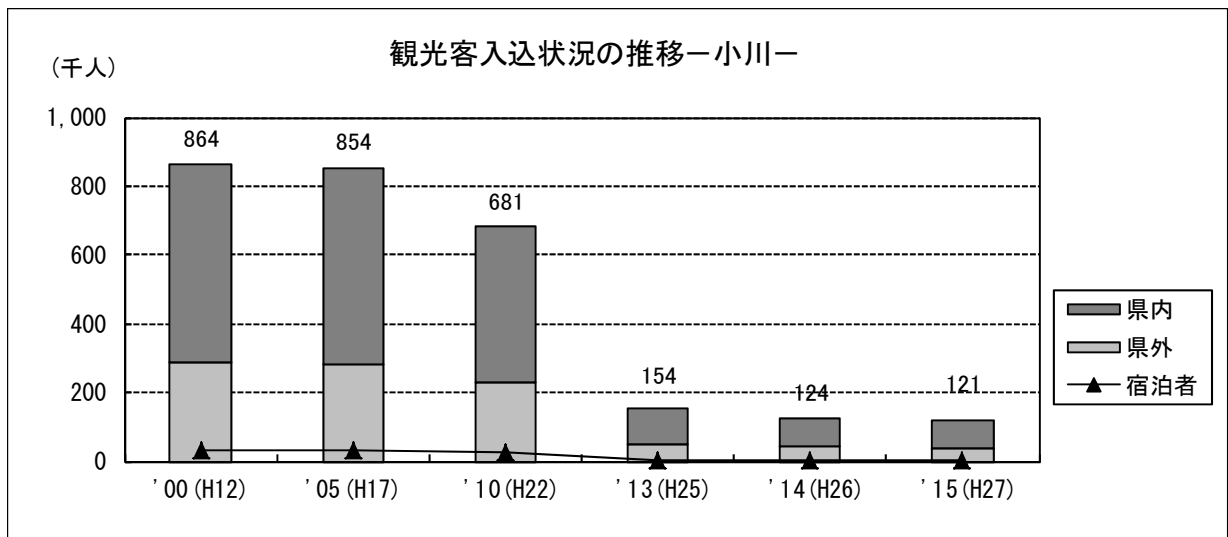
(2) 小売業

	'74 (S49)	'85 (S60)	'91 (H3)	'97 (H9)	'02 (H14)	'07 (H19)	'14 (H26)
事業所数	108	90	85	67	56	46	34
法人	3	5	14	16	16	13	14
個人	105	85	71	51	40	33	20
従業者数	229	247	242	198	199	147	163
売場面積 (㎡)	4,106	3,311	3,584	2,344	2,284	1,841	1,181
年間商品販売額(万円)	86,391	243,734	268,838	251,793	190,289	174,575	x

「いわき市統計書」、「いわき市の商業」より

9 観光

観光客入込状況 (単位：人)		'00 (H12)	'05 (H17)	'10 (H22)	'13 (H25)	'14 (H26)	'15 (H27)
夏井川溪谷	県外	287,952	284,689	227,075	51,207	41,389	40,339
	県内	575,989	569,461	454,212	102,430	82,792	80,690
	宿泊者	30,238	29,895	23,846	5,378	4,345	4,235



「いわき市統計書」より

その他

小川

文教施設		
幼稚園(*1)	私立 1(75人)	病院(*10) 0
小学校(*1)	市立 2(294人)	診療所(*10) 2(病床数19)
中学校(*1)	市立 1(189人)	歯科診療所(*10) 1
保育所(保育園)(*2)	1	ホテル(*11) 0
公民館(*3)	1	旅館(*11) 1(客室数6)
集会所(*4)	24(公有2、地域22)	飲食店(*11) 19
公園(*5)	その他の公園 4(0.17ha)	金融機関(*12) 0
警察(*6)	駐在所 1	農協本支店(*12) 1
消防(*7)	分遣所 1	公営住宅(*13) 9 団地(113戸)
郵便局(*8)	3(うち簡易局 1)	[市営 8(60戸)、県営 1(53戸)]
文化財(*9)	国指定 1、市指定 10	大規模小売店(*14) 0(店舗面積 1,000 m ² 超)
		自主防災会(*15) 16(2,013世帯)
		認可地縁団体(*16) 13団体

(*1) 平成28年5月1日現在 教育委員会教育政策課

(*10) 平成28年8月1日現在 保健所

(*2) 平成28年4月1日現在 「いわき市の保健福祉・子育て支援」より

(*11) 平成28年7月31日現在 保健所

(*3) 平成28年5月1日現在 教育委員会教育政策課資料より

(*12) 平成28年3月1日現在 会計室

(*4) 平成28年4月1日現在 地域振興課等

(金融機関は銀行、信用金庫、信用組合、労働金庫、漁協)

(*5) 平成28年8月1日現在 公園緑地課

(*13) 平成28年8月1日現在 住宅営繕課[市営]

(*6) 各警察署公式ホームページより

平成28年8月1日現在 いわき建設事務所[県営]

(*7) 平成28年度「いわき市の消防」より

(*14) 平成29年1月4日現在 商業労政課

(*8) 日本郵政株式会社公式ホームページより

(*15) 平成28年8月1日現在 危機管理課

1 幼稚園

学校名	所在地	学級数	園児数	教員数
私立小川幼稚園	小川町西小川字滝ノ作5	5	75	9

平成28年5月1日現在 教育委員会教育政策課資料より

2 保育所(保育園)

施設の種類	施設名	所在地	定員
保育所(保育園)	小川保育所	小川町高萩字下川原127-1	80

平成28年4月1日現在 「平成28年度 いわき市の保健福祉・子育て支援」より

3 学校

(1) 小学校

学校名	所在地	学級数	児童数	教職員数
市立小川小学校	小川町上平字田ノ尻4	7	146	12
市立小玉小学校	小川町西小川字小玉27	6	148	11
計		2	294	23

(2) 中学校

学校名	所在地	学級数	生徒数	教職員数
市立小川中学校	小川町上平字竹ノ内63	9	189	19

平成28年5月1日現在 教育委員会教育政策課資料

4 公民館・集会所

(1) 公民館

公民館名	所在地
小川公民館	小川町上小川字下戸門44-2

(2) 集会所

公有財産

集会所名	所在地	摘要	集会所名	所在地	摘要
戸渡集会所	小川町上小川字中戸渡40-1	地域	家ノ前集会所	小川町高萩字家ノ前33	建設

地域:市地域振興課所管
建設:県いわき建設事務所所管

地域財産

集会所名	所在地	集会所名	所在地
下小川集会所	小川町下小川中柴128	根本構造改善センター	小川町上小川字細石赤坂39-112
江田・牛小川集会所	小川町上小川字山神前23-3, 24-3	福岡多目的集会所	小川町福岡字山根47
相川公民館	小川町西小川字相川102-1	三島多目的集会所	小川町三島字緑69
上ノ原公民館	小川町西小川字上ノ原29	柴原公民館	小川町柴原字館下90-3
野々志道公民館	小川町上小川字根本57	下小川公民館	小川町下小川字前原299-1
葉ノ木立公民館	小川町西小川字葉ノ木立1	関場公民館	小川町関場字前田19-1
本郷公民館	小川町上小川字表7	高萩公民館	小川町高萩字上代18-1
片石田構造改善センター	小川町上小川字片石田169	館公民館	小川町西小川字館94-1
上平多目的集会所	小川町上平字前田24	山ノ入公民館	小川町高萩字山ノ入294番地の2
桐ヶ岡多目的集会所	小川町柴原字桐ヶ岡38-2	横川集会所	小川町上小川字横川46-1
塩田集落農事集会所	小川町塩田字平前20-2		
高崎多目的集会所	小川町上小川字高崎27-2		

5 警察・消防

	警察・消防署名	所在地		警察・消防署名	所在地
駐	いわき中央警察署 小川駐在所	小川町高萩字上代46-1	消	平消防署小川分遣所	小川町上小川字片石田67-1

駐:駐在所、消:消防署

6 福祉施設等

施設の種類	施設名	所在地	定員
老人保健施設 (介護老人保健施設)	二ツ箭荘	小川町上小川字大坂68-1	80
認知症対応型共同生活介護 (グループホーム)	(有)ヘルパーステーション小川 ひまわりの家	小川町福岡字飯森37-1	9
グループホーム	小川ホーム	小川町高萩字下代17-10	6
	小川郷ホーム	小川町高萩字小路尻33-12	5
児童養護施設	いわき育英舎	小川町上小川字大坂5	40
放課後児童クラブ	小川学童クラブ	小川幼稚園 併設	85

平成28年4月1日現在 「平成28年度 いわき市の保健福祉・子育て支援」より

※放課後児童クラブのみ児童数を記載

7 土地利用・地価

(1) 土地利用

地区								(m ²)	
	田	畑	宅地	山林	原野	雑種地	その他(鉱泉 地、ゴルフ 場、鉄軌道、 遊園地、池 沼、牧場、非 課税)	合計	
小川地区(計)	4,271,671.05	2,980,970.15	1,998,739.48	23,559,701.43	3,722,183.45	1,304,918.52	11,379,079.64	49,217,263.72	
小川町下小川	546,682.36	454,426.69	154,851.42	627,483.55	141,467.00	45,763.80	348,496.15	2,319,170.97	
小川町関場	158,897.00	190,558.03	61,270.32	227,151.00	75,547.03	21,068.74	458,009.28	1,192,501.40	
小川町上平	231,563.72	98,862.20	199,535.85	1,141,404.71	319,833.50	164,880.88	252,771.35	2,408,852.21	
小川町柴原	436,416.31	267,354.29	245,074.38	4,120,579.85	451,395.55	193,248.34	1,043,077.47	6,757,146.19	
小川町福岡	211,887.00	85,423.38	34,556.87	258,369.60	11,438.00	8,710.74	62,986.58	673,372.17	
小川町上小川	957,907.05	922,925.13	456,815.83	7,920,592.76	862,072.07	642,234.57	4,082,431.87	15,844,979.28	
小川町塩田	643,206.12	231,901.69	198,227.69	3,832,505.23	144,120.00	43,268.80	331,436.62	5,424,666.15	
小川町高萩	147,339.89	46,622.31	247,252.49	201,641.50	400,806.46	37,591.84	1,151,229.86	2,232,484.35	
小川町三島	132,088.48	56,641.20	49,513.00	1,325.00	3,348.00	14,061.80	100,808.12	357,785.60	
小川町西小川	805,683.12	626,255.23	351,641.63	5,228,648.23	1,312,155.84	134,089.01	3,547,832.34	12,006,305.40	

平成28年8月現在 平成28年度市資産税課資料より

※合計面積は地域の実際の面積には一致しない。

(2) 地価

所在地	(円/m ²)				
	'12(H24)	'13(H25)	'14(H26)	'15(H27)	'16(H28)
小川町上平字中島45-2	21,800	22,100	23,000	24,500	25,300

(*)は、各年1月1日現在の地価公示 国土交通省土地・水資源局地価調査課

無印は、各年7月1日現在の基準地価 福島県企画調整部土地・水調整課

8 交通

(1) 自動車交通量

(台)

路線名	観測地地点名	平成17年	平成22年	路線名	観測地地点名	平成17年	平成22年
一般国道399号	小川町 上平字以後内38	2,531	2,462	一般国道399号	小川町 上小川字根本	374	389
				〃	小川町 上小川字田中前	1271	1059

全国道路・街路交通情勢調査(道路交通センサス)より
 自動車交通量調査:上り下り交通量の合計12時間調査(午前7時～午後7時)
 [調査日 平成17年:(一般交通量)10月12日(水)、(高速)10月19日(水) 平成22年:9～11月の平日中]

(2) 駅乗車人員

(1日平均、単位:人)

	'85(S60)	'90(H2)	'95(H7)	'00(H12)	'05(H17)	'10(H22)	'15(H27)
J R小川郷駅	521	353	307	307	268	-	-
J R江田駅	-	-	-	23	17	-	-

「いわき市統計書」より

*平成18年度から無人駅(小川郷・江田)の公表なし

9 地域づくり団体

団体名／代表名	所在地(住所)	活動目的・内容	会員数
小川地域振興協議会 ／ 平塚 宏	小川町高萩字下川原15 いわき市小川支所内	・夏井川堤防右岸美化活動 ・主要地方道小野四倉線整備促進活動 ・ニッ箭山秋祭り ・小川地区新春交歓会 ・広報おがわ発行 等	61名
小川郷の会 ／ 草野 充宏	小川町高萩字下代52	小川郷駅の活性化のため、小川郷駅の清掃活動、年末年始の駅舎のライトアップ、正月飾り、七夕飾り等を開催	26名
夢想無限の会 ／ 白土 陽朗	小川町塩田字宮ノ後52	文化団体芸能発表会や、詩人草野心平の命日に最も近い日曜日に「心平忌」にて心平を語る会を開催。	21名

平成28年度市地域振興課、各支所より

10 地域資源

(1) 自然

山

猫鳴山(820m) 屹兎屋山(875.1m) ニツ
 箭山(709.7m) 天狗の重ね石(高さ20mも
 ある花崗岩の巨石、中川の上流) 丑の倉
 の大石(ニツ箭断層面の高さ15m、巾21mの
 巨大な花崗岩。柴原) 烏帽子石(公家の烏
 帽子の伝説が残る高さ約2.5m、周囲約9m
 の花崗岩の巨石。西小川字大沢田)

川・海岸

夏井川(67,087m) 小玉川(25,220m) 背
 戸岨廊(奇岩怪石をぬう急流と滝が連続す
 るリズムカルな景観をつくる。) 夏井川
 溪谷(清流が花崗岩を刻み、滝や急湍を随
 所にみせる。籠場の滝)

植物・花

- ・市天然記念物：ナギ(上平字熊ノ前)
 シダレザクラ(高萩・諏訪神社) スタジイ
 (柴原字館下)
- ・市保存樹林：ケヤキ林(塩田字北沢)
 エノキ林(上小川字川原)
- ・その他の樹林・樹木等：メタセコイヤ(旧小
 川小学校戸渡分校)

動物

ヤマメ・イワナ(戸渡川、夏井川水系) ウ
 ギ(夏井川水系) ヨシノボリ(猿倉の
 池) 夏井川白鳥の飛来地(三島)

(2) 施設

キャンプ場

夏井川溪谷キャンプ場 小玉ダムキャン
 プ場

観光・文化施設

草野心平記念文学館 小玉ダム

スポーツ・レクリエーション施設

小川市民運動場

遺跡、史跡、街並み

小申田横穴墓群(直刀・玉類・金銅製装飾
 弓、上平) 梅ノ作瓦窯跡群(須恵器・瓦、
 下小川) シュウツカババァ石像(安養寺、
 上平) 草野心平生家

(3) ひと・もの

工芸品

竹人形いわきおどり・竹人形いわきじゃ
 んがら(小川民芸・上平)

特産品

小玉石 桜みかげ いんげん トマト
 きゅうり 葉ねぎ いわき梨 シクラメ
 ン いわきエリンギ 甘梅漬 フェイジ
 ョア

祭り、行事、イベント、暮らし

- 1月：新春本郷ファミリーマラソン大会
 小川地区町内一周駅伝競走大会
- 4月：竹灯籠祭り
- 7月：じゃんがら念仏踊り大会
- 9月：諏訪神社例大祭 二屋神社例祭
- 10月：小川地区市民運動会
 ニツ箭山秋祭り
- 11月：小川地区市民文化祭 心平忌

著名人

良栄上人(浄土宗名越派学僧、1347-1428年)
 磐城慶隆(教育者・政治家、1836-1884年) 草
 野心平(詩人、1903-1988年) 櫛田民蔵(経済
 学者、1885-1934年) 白井遠平(政治家・実業
 家、1846-1927年) 国府田敏三郎(実業家・ラ
 イスキング、1882-1964年)

※参考資料

いわき市の農林水産業(いわき市農林水産部)、EQUAL(いわき地域環境科学会誌)、新しいいわきの歴史(いわき地域学会)、いわき百
 景(いわき市)、いわきの人物誌(いわき地域学会)、いわき浪漫紀行(いわき市)、いわきの淡水魚(いわき地域学会)、いわき市保存樹木・
 樹林ガイド(いわき市公園緑地観光公社)

好間地区

193

I 地形・歴史	1 地形等	194
	2 歴史	194

195

II 統計	1 人口・世帯数	195	
	人口・産業等	2 町名別人口・世帯数	196
		3 年齢別人口	196
		4 労働力人口	197
		5 産業別人口	197
		6 農業	198
		7 工業	199
		8 商業	200

その他	1 幼稚園	201
	2 保育所(保育園)	201
	3 学校	202
	4 公民館・集会所	202
	5 警察・消防	203
	6 福祉施設等	203
	7 土地利用・地価	204
	8 交通	205
	9 地域づくり団体	205
	10 地域資源	206

206

I 地形・歴史 Topography & History

1 地形等

市内 13 地区のうち最も面積が小さく、東部を平の市街地と接している。

北西に關伽井嶽を背負い、中央を夏井川支流の好間川が東流、東端の川中子で夏井川と合流する。ほぼ丘陵地で、好間川流域にはやや広い平坦地もあり、住宅地・農用地となっている。また地区の西部には、水石山の一部および好間川溪谷などの豊かな自然資源が存在する。

かつて、炭鉱のまちとして栄えた所であるが、昭和 55 年内陸型工業の集積を図るため地域振興整備公団により「いわき好間中核工業団地」(324.1ha)が開発着手され、工業系の土地利用が図られている。

2 歴史

古くは好嶋荘といわれたところから、古名にちなんで好間と名付けられた。

石器が多量に出土した愛谷遺跡は、縄文時代中期(紀元前 3000 年)から室町時代にかけての複合遺跡であり、古代からこの地に人々が住んでいたことが証明される。

文明 15 年(1484)国人領主岩城氏は、大館に「飯野平城」を築き、拠点をお白土城から移して本城とし、慶長 7 年(1602)岩城領 12 万石が没収されるまで続いた。その支配区域は、現在の双葉郡から茨城県北茨城市までに及んだと伝えられる。

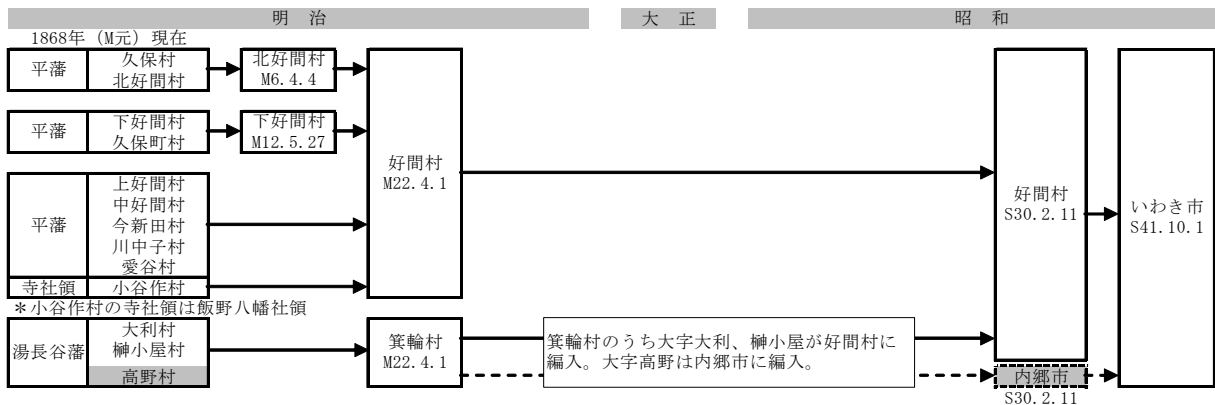
慶応元年(1865)ころ石炭採掘が行われたが中止し、明治に入って明治 37 年(1904)白井遠平が好間炭硯を設立し、北好間から平駅まで軽便鉄道を敷設して石炭の搬出をはじめた。明治 41 年には、好間～綴駅(現内郷駅)間に石炭専用線が敷設され、出炭量も増加した。

好間炭硯は大正 4 年(1915)古河鉱業(株)に譲渡され古河資本の炭硯として昭和 44 年(昭和 39～44 年は系列会社の好間炭硯)の閉山まで続いた。

第 2 次大戦後の石炭産業の最盛期(昭和 25～6 年)には人口 2 万 3 千余人に達し、人口では日本一の村といわれた。この時期炭硯従業者は、2 千人以上を数え「常磐炭田」の主要産炭地として活況を呈したが、エネルギーの主体が石炭から石油へ転換したため急激に衰退し、炭硯のすべてが姿を消した。

(参考文献:「いわき市史」、「新しいいわきの歴史」)

※行政区域の変遷

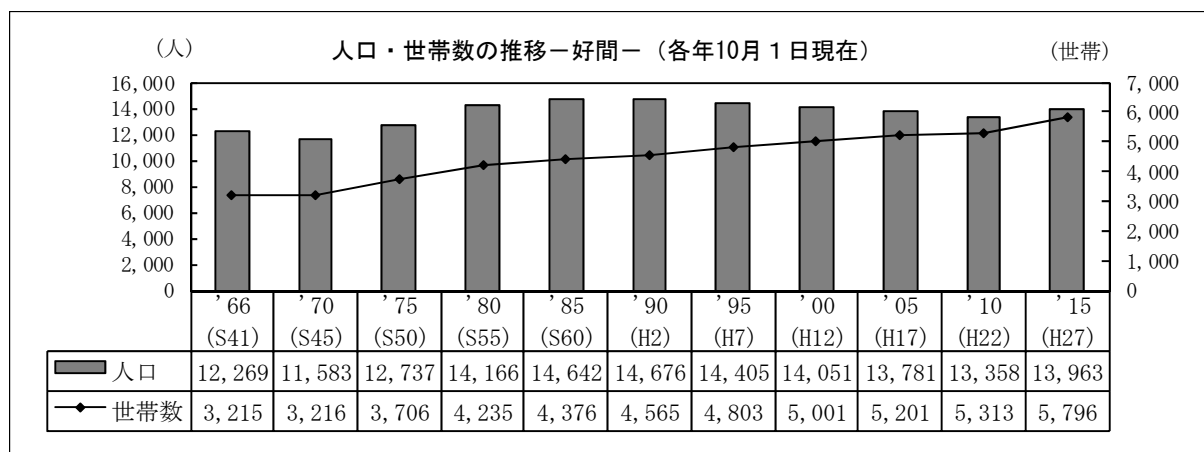


II 統計 Statistics

人口・産業等

<p>人口・世帯 : 13,963 人、5,796 世帯 (平成27年10月1日現在)</p> <p>年齢別人口 : 0~14歳人口 1,726人 (12.4%) 15~64歳人口 8,280人 (59.3%) 65歳以上人口 3,830人 (27.4%) (平成27年国勢調査)</p> <p>産業別人口 : 第1次産業 159人 (2.6%) 第2次産業 1,887人 (31.0%) 第3次産業 4,039人 (66.4%) (平成22年国勢調査)</p>	<p>農業 : 戸数 137、自給的農家数 58、 販売農家数 79(専業19戸、兼業60戸) (平成27年2月1日現在)</p> <p>工業 : 従業者数 5,251 人、事業所数 66 事業所、 製造品出荷額等 24,915,267 万円(平成26年)</p> <p>商業 : <u>卸売業</u> 事業所数 49事業所、従業者数 326 人、 年間商品販売額等 844,583 万円 <u>小売業</u> 事業所数 83事業所、従業者数 538 人、 年間商品販売額等 907,639 万円 (平成26年)</p>
---	--

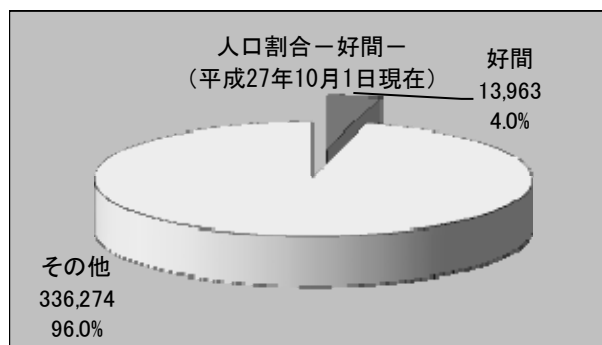
1 人口・世帯数



「いわき市の人口」より

※表中の人口には年齢不詳も含む

【いわき市に占める好間地区の人口の割合】



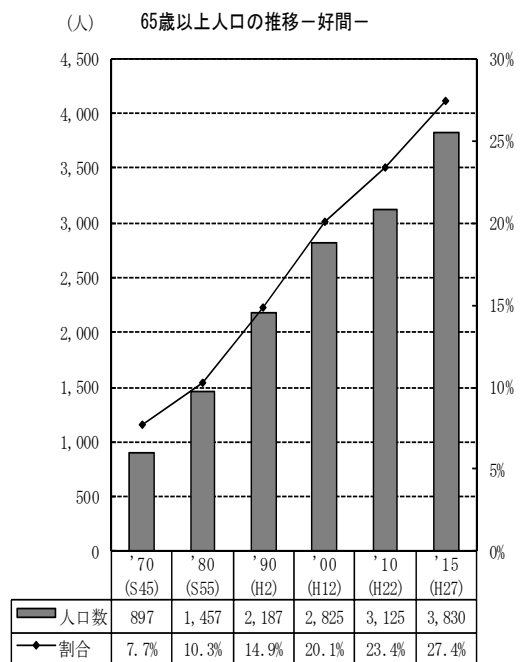
2 町名別人口・世帯数

地区・町名		'95 (H7)	'00 (H12)	'05 (H17)	'10 (H22)	'15 (H27)	伸率'15/'95
好間地区計	世帯数	4,803	5,001	5,201	5,313	5,796	0.21
	人口	14,405	14,051	13,781	13,358	13,963	▲ 0.03
好間町榎小屋	世帯数	36	44	59	71	85	1.36
	人口	137	154	182	208	222	0.62
好間町大利	世帯数	178	179	175	167	174	▲ 0.02
	人口	694	681	614	524	515	▲ 0.26
好間町北好間	世帯数	926	889	887	877	824	▲ 0.11
	人口	2,796	2,532	2,450	2,142	1,946	▲ 0.30
好間町上好間	世帯数	941	944	959	956	1,039	0.10
	人口	2,815	2,649	2,490	2,492	2,603	▲ 0.08
好間町中好間	世帯数	454	528	577	614	655	0.44
	人口	1,342	1,521	1,590	1,602	1,643	0.22
好間町下好間	世帯数	1,526	1,681	1,751	1,865	2,057	0.35
	人口	4,273	4,409	4,374	4,386	4,741	0.11
好間町小谷作	世帯数	429	435	472	468	497	0.16
	人口	1,337	1,182	1,184	1,178	1,173	▲ 0.12
好間町愛谷	世帯数	87	79	83	79	78	▲ 0.10
	人口	290	250	245	231	209	▲ 0.28
好間町今新田	世帯数	96	99	95	91	99	0.03
	人口	288	287	246	245	257	▲ 0.11
好間町川中子	世帯数	130	123	143	125	134	0.03
	人口	433	386	406	350	366	▲ 0.15
好間工業団地	世帯数	-	-	-	-	154	-
	人口	-	-	-	-	288	-

「いわき市の人口」「国勢調査報告」より

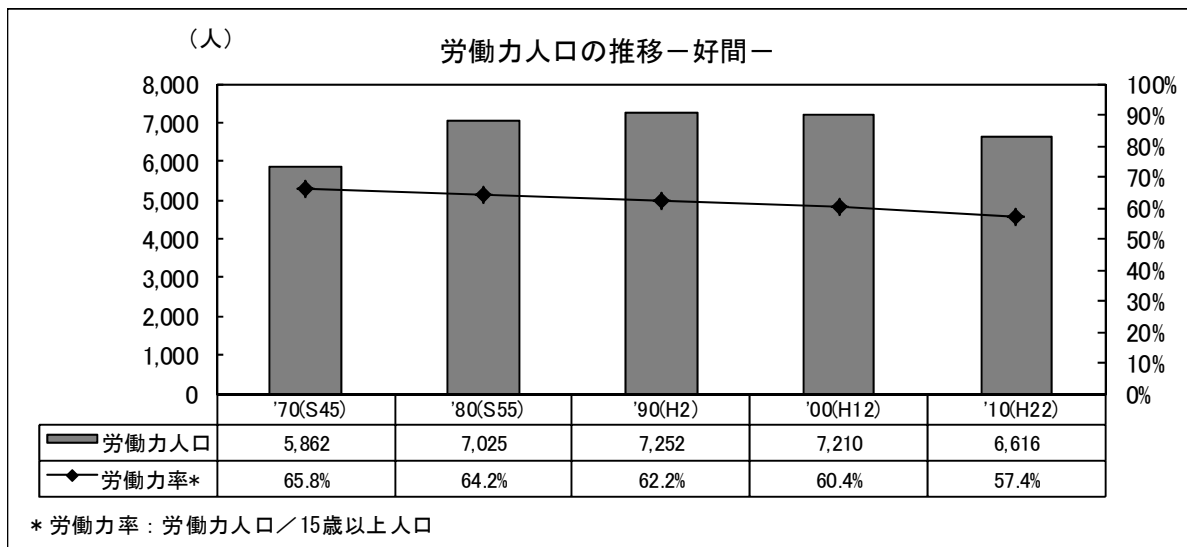
3 年齢別人口

好間	'70 (S45)	'80 (S55)	'90 (H2)	'00 (H12)	'10 (H22)	'15 (H27)
総数	11,583	14,166	14,676	14,051	13,358	13,963
0-4	770	1,187	883	673	564	581
5-9	841	1,067	1,037	682	585	542
10-14	1,065	962	1,102	762	604	603
15-19	1,145	846	959	845	581	567
20-24	914	744	738	790	574	525
25-29	714	1,332	845	1,026	787	703
30-34	698	1,308	948	842	896	849
35-39	800	916	1,319	791	939	879
40-44	861	845	1,154	840	781	949
45-49	879	898	889	1,159	738	822
50-54	733	973	832	1,150	865	810
55-59	741	935	884	873	1,136	951
60-64	525	696	896	793	1,108	1,225
65-69	379	646	825	775	804	1,123
70-74	248	392	594	766	705	773
75-79	143	234	455	645	592	705
80-84	90	121	221	371	545	552
85歳以上	37	64	92	268	479	677
不詳			3		75	127



各年国勢調査より

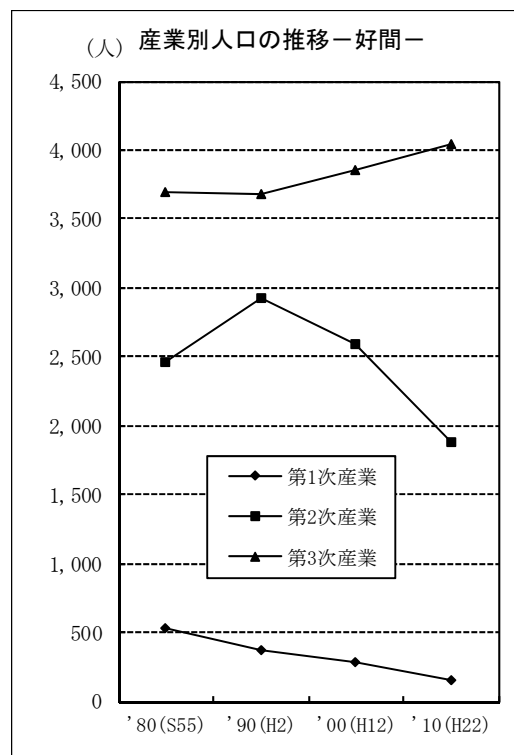
4 労働力人口



「いわき市統計書」より

5 産業別人口

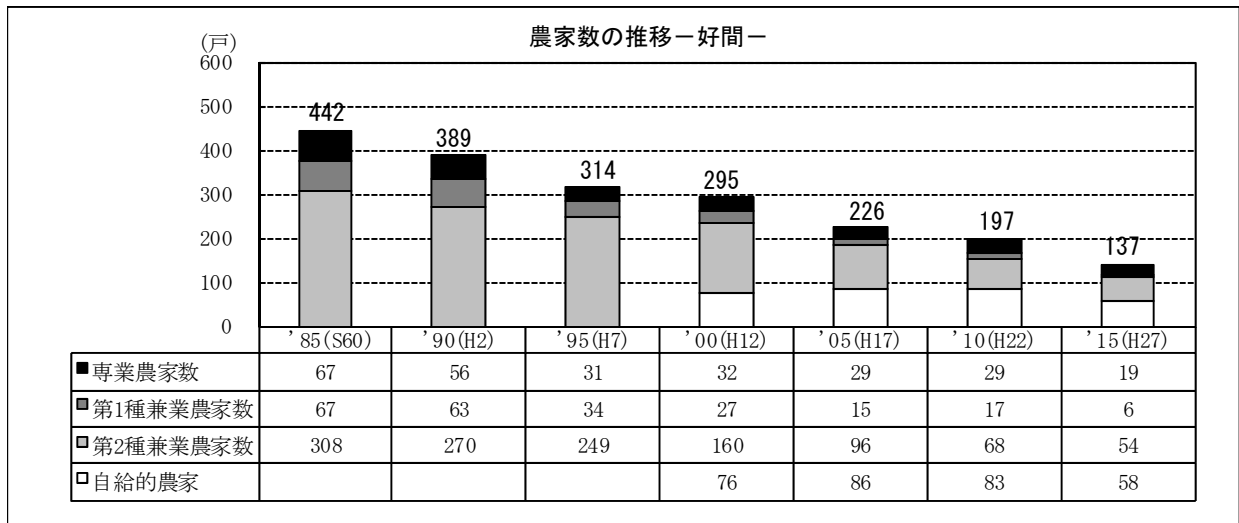
好間 (単位：人)	'80(S55)	'90(H2)	'00(H12)	'10(H22)
第1次産業	535	371	286	159
第2次産業	2,462	2,922	2,588	1,887
第3次産業	3,693	3,680	3,850	4,039
農業・林業	526	366	279	156
漁業	9	5	7	3
鉱業・採石業・砂利採取業	26	11	7	3
建設業	1,068	846	837	526
製造業	1,368	2,065	1,744	1,358
電気、ガス、熱供給、水道業	123	48	43	31
情報通信業	90
運輸業・郵便業	310
卸売業・小売業	1,457	1,408	1,356	908
金融業・保険業	127	148	104	83
不動産業・物品賃貸業	18	31	36	59
学術研究、専門・技術サービス業	177
宿泊業・飲食サービス業	343
生活関連サービス業・娯楽業	242
教育・学習支援業	268
医療・福祉	697
複合サービス事業	26
サービス業 (他に分類されないもの)	1,346	1,485	1,789	423
公務 (他に分類されるものを除く)	219	135	137	98
分類不能の産業	-	4	7	284
計	6,690	6,977	6,731	6,085



「いわき市統計書」、平成 22 年国勢調査より

6 農業

(1) 農家数



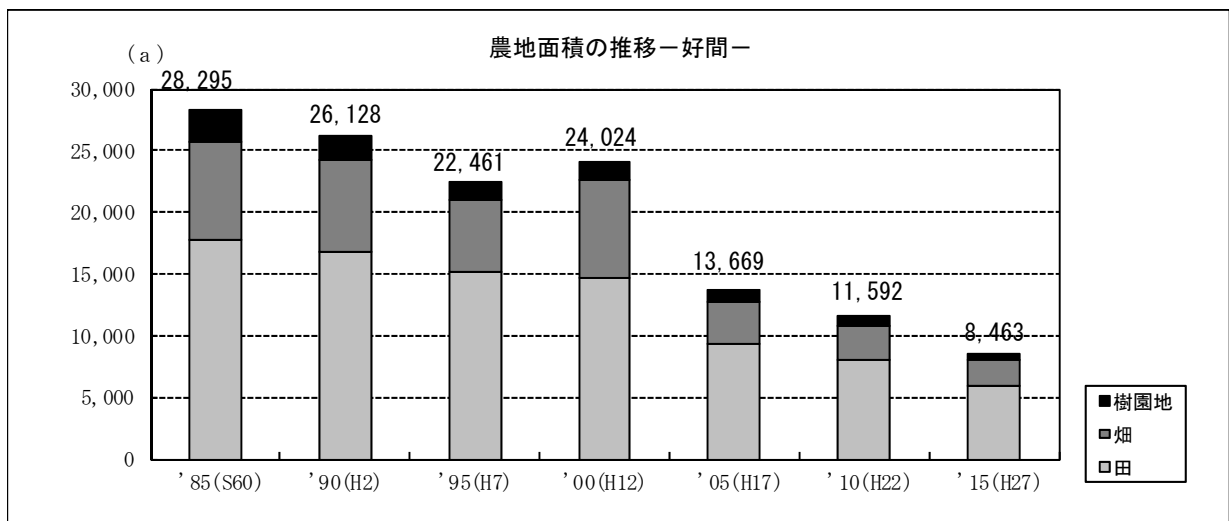
「いわき市の農業」より

(2) 農地面積

好間		'85(S60)	'90(H2)	'95(H7)	'00(H12)	'05(H17)	'10(H22)	'15(H27)
田	農家数(戸)(経営体)	343	308	260	245	124	104	71
	面積(a)	17,796	16,838	15,145	14,598	9,245	7,948	5,891
	うち作付けしなかった面積(a)	1,935	1,909	1,303	…	348	256	143
畑	農家数(戸)(経営体)	394	339	252	242	116	93	61
	面積(a)	7,894	7,339	5,873	8,065	3,421	2,834	2,135
	うち作付けしなかった面積(a)	993	1,268	1,018	…	533	988	811
樹園地	農家数(戸)(経営体)	63	48	42	37	24	15	10
	面積(a)	2,605	1,951	1,443	1,361	1,003	810	437
合計	農家数(戸)(経営体)	442	389	314	295	226	197	346
	面積(a)	28,295	26,128	22,461	24,024	13,669	11,592	8,463

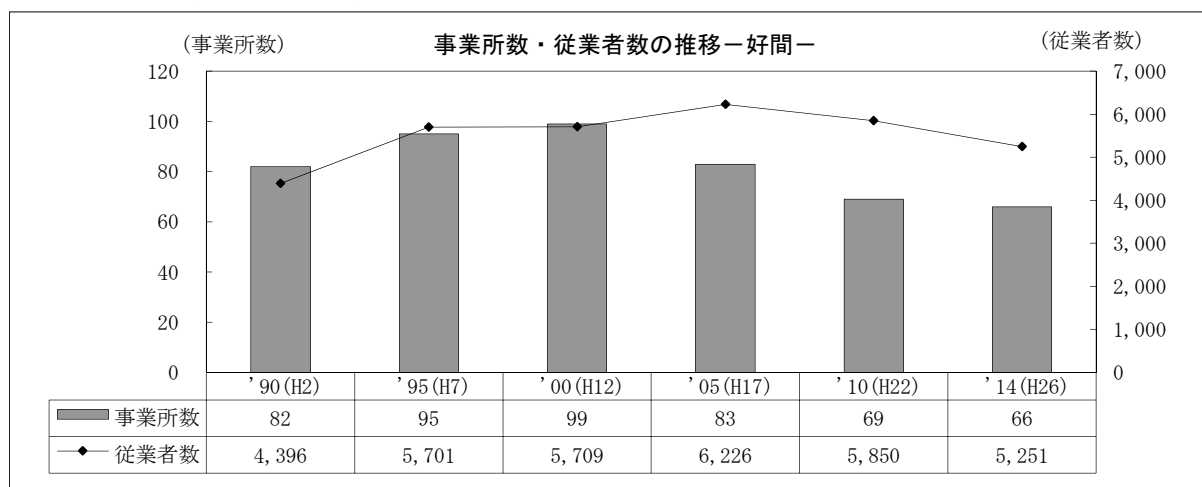
*平成17年～27年は農業経営体数

「いわき市の農業」、「いわき市統計書」より



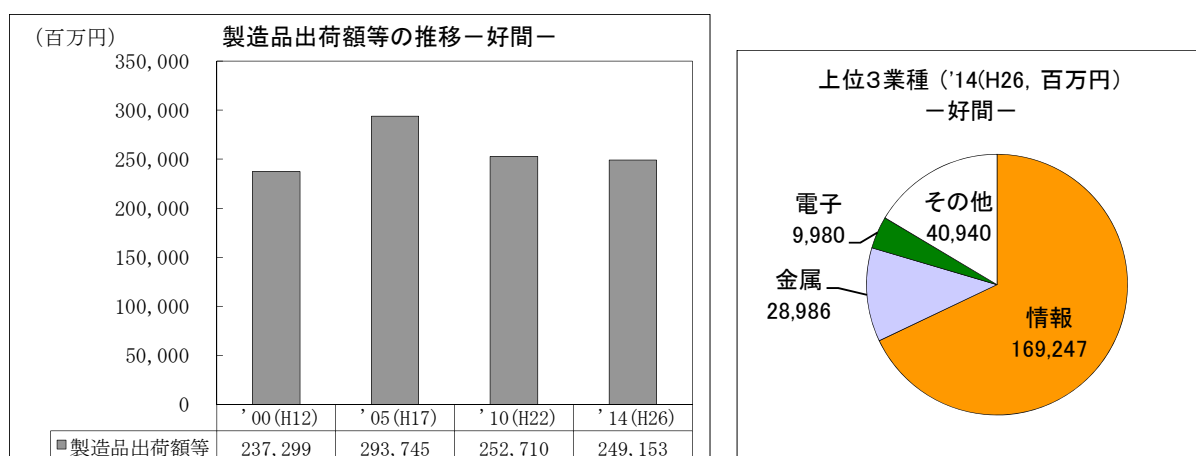
7 工業

(1) 事業所数・従業者数



「いわき市統計書」より

(2) 製造品出荷額等

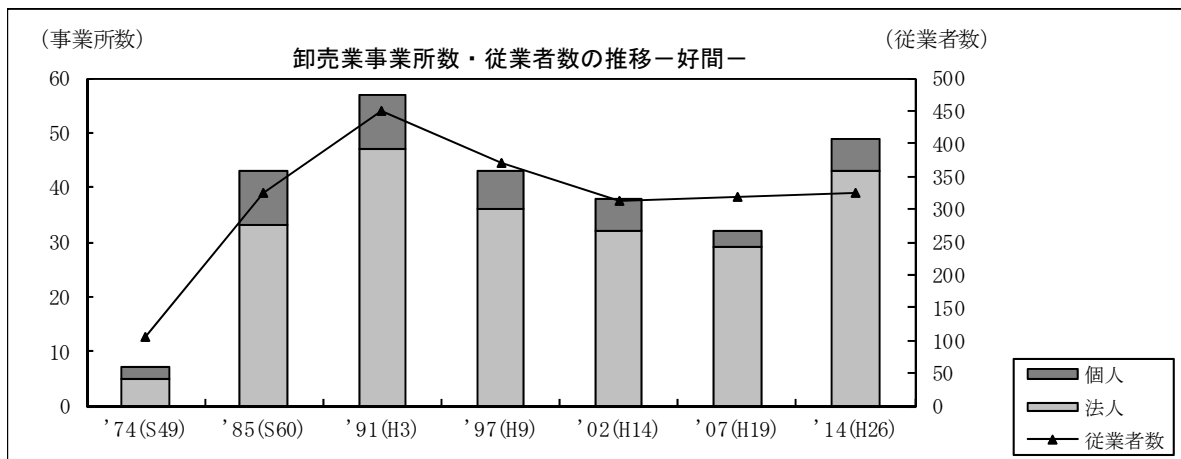


「いわき市統計書」より

8 商業

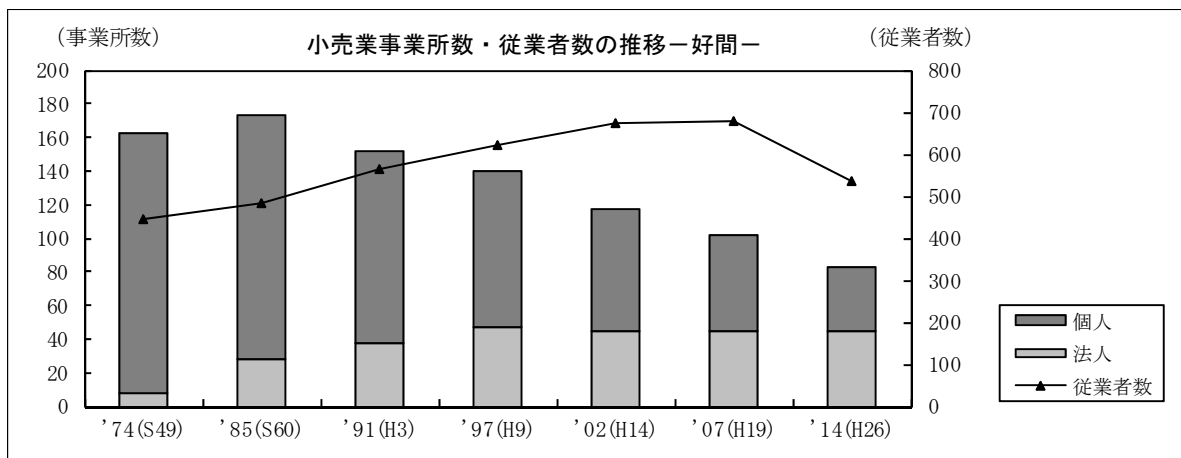
(1) 卸売業

	'74 (S49)	'85 (S60)	'91 (H3)	'97 (H9)	'02 (H14)	'07 (H19)	'14 (H26)
事業所数	7	43	57	43	36	32	49
法人	5	33	47	36	32	29	43
個人	2	10	10	7	6	3	6
従業者数	106	324	450	370	312	320	326
年間商品販売額(万円)	295,431	1,552,976	2,852,082	2,318,991	1,908,136	1,298,862	844,583



(2) 小売業

	'74 (S49)	'85 (S60)	'91 (H3)	'97 (H9)	'02 (H14)	'07 (H19)	'14 (H26)
事業所数	162	173	152	140	117	102	83
法人	8	28	38	47	45	45	45
個人	154	145	114	93	72	57	38
従業者数	445	483	564	621	673	677	538
売場面積 (㎡)	4,564	5,336	7,706	7,155	7,681	10,836	7,507
年間商品販売額(万円)	206,988	607,829	887,847	1,083,080	1,034,779	1,197,667	907,639



「いわき市統計書」、「いわき市の商業」より

その他

好間

文教施設				
幼稚園(*1)	私立	2(156人)	文化財(*9)	県指定 1、市指定 2
小学校(*1)	市立	4(624人)	病院(*10)	0
中学校(*1)	市立	1(275人)	診療所(*10)	7(病床数0)
高校(*1)	県立	1(193人)	歯科診療所(*10)	5
専修学校(*1)	私立	1(88人)	ホテル(*11)	6(収容人員156)
保育所(保育園)(*2)	3		旅館(*11)	5(客室数44)
公民館(*3)	1		飲食店(*11)	88
集会所(*4)	22(公有5、地域17)		金融機関(*12)	2
公園(*5)	都市公園 3(7.69ha)		農協本支店(*12)	1
	その他の公園 8(0.58ha)		公営住宅(*13)	5 団地(614戸)
警察(*6)	駐在所 1			[市営 4(334戸)、県営 1(280戸)]
消防(*7)	0		大規模小売店(*14)	4(店舗面積 1,000 m ² 超)
郵便局(*8)	3(うち簡易局 1)		自主防災会(*15)	21(3,851世帯)
			認可地縁団体(*16)	3団体

(*1) 平成28年5月1日現在 教育委員会教育政策課

(*2) 平成28年4月1日現在 「いわき市の保健福祉・子育て支援」より

(*3) 平成28年5月1日現在 教育委員会教育政策課資料より

(*4) 平成28年4月1日現在 地域振興課等

(*5) 平成28年8月1日現在 公園緑地課

(*6) 各警察署公式ホームページより

(*7) 平成28年度「いわき市の消防」より

(*8) 日本郵政株式会社公式ホームページより

(*9) 平成28年5月現在 文化・スポーツ室文化振興課

(*10) 平成28年8月1日現在 保健所

(*11) 平成28年7月31日現在 保健所

(*12) 平成28年3月1日現在 会計室

(金融機関は銀行、信用金庫、信用組合、労働金庫、漁協)

(*13) 平成28年8月1日現在 住宅営繕課[市営]

平成28年8月1日現在 いわき建設事務所[県営]

(*14) 平成29年1月4日現在 商業労政課

(*15) 平成28年8月1日現在 危機管理課

(*16) 平成28年8月1日現在 地域振興課

1 幼稚園

学校名	所在地	学級数	園児数	教員数
私立はるな幼稚園	好間町今新田字畑合8	4	56	7
私立寿幼稚園	好間町北好間字塊坪10-3	7	100	15
計		2	156	22

平成28年5月1日現在 教育委員会教育政策課資料より

2 保育所(保育園)

施設の種類	施設名	所在地	定員
保育所(保育園)	梨花の里保育園	好間町上好間字田代67-8	60
	さくら保育園	好間町下好間字沼田112	120
	好間保育所	好間町上好間字馬場前19-3	90
計	3		270

平成28年4月1日現在 「平成28年度 いわき市の保健福祉・子育て支援」より

3 学校

(1) 小学校

学校名	所在地	学級数	児童数	教職員数
市立好間第一小学校	好間町上好間字馬場前28	14	334	20
市立好間第二小学校	好間町今新田字手倉2	13	244	18
市立好間第三小学校	好間町北好間字権現堂60	3	12	6
市立好間第四小学校	好間町大利字戸作田60	4	34	8
計		4	34	52

(2) 中学校

学校名	所在地	学級数	生徒数	教職員数
市立好間中学校	好間町小谷作字竹ノ内1	11	275	24

(3) 高等学校

学校名	所在地	学科	生徒数	教職員数
県立好間高等学校	好間町上好間字上川原25	普通	193	30

(4) 高専・短大・大学等 ・専修学校

専修学校名	所在地	生徒数	教職員数
磐城学芸専門学校	好間町下好間字浦田154-1	88	6

平成 28 年 5 月 1 日現在 教育委員会教育政策課資料より

4 公民館・集会所

(1) 公民館

公民館名	所在地
好間公民館	好間町中好間字中川原29-1

(2) 集会所

公有財産

集会所名	所在地	摘要	集会所名	所在地	摘要
好間町叶田集会所	好間町下好間字叶田79	住宅	中好間集会所	好間町中好間字八反田 27-3	地域
好間町上好間集会所	好間町上好間字忽滑37番地	住宅			
大畑集会所	好間町上好間字大畑98-3	地域	叶田集会所	好間町小谷作字ヲカト68-1	建設

住宅:市住宅営繕課所管

建設:県いわき建設事務所所管

地域:市地域振興課所管

地域財産

集会所名	所在地	集会所名	所在地
大和集会所	好間町大和字道内147-4	上野原公民館	好間町上好間字上野原390-2
下好間公民館	好間町下好間字一町坪124	久保多目的集会所	好間町北好間字屋敷前79-12
今新田公民館	好間町今新田字畑合14-3	源平野地集会所	好間町北好間字上/原164-1
上野公民館	好間町北好間字上野103-2	愛谷集会所	好間町愛谷字花輪69
川中子公民館	好間町川中子字愛宕後8-1	小谷作集会所	好間町小谷作字作畑181
榊小屋部落公民館	好間町榊小屋字京塚51	北二区集会所	好間町北好間字籬1
上好間下組部落公民館	好間町上好間字南町田34-6	椎木平集会所	好間町北好間字椎木平1
好間田代公民館	好間町上好間字田代34-90	隅田川集会所	好間町上好間字舟沢102
内ノ草集会施設	好間町上好間字内ノ草74-1		

5 警察・消防

	警察・消防署名	所在地		警察・消防署名	所在地
駐	いわき中央警察署 好間駐在所	好間町上好間忽滑45-2		高速道路交通警察隊 いわき分駐隊	好間町北好間字丸田39

駐:駐在所

6 福祉施設等

施設の種類	施設名	所在地	定員
地域密着型 特別養護老人ホーム	サンシャインよしま	好間町北好間字外川原33-1	29
老人保健施設 (介護老人保健施設)	四季庵	好間町中好間字六反歩1-46	100
介護付有料老人ホーム	感謝の郷いわき	好間町上好間道成川原15-20	54
有料老人ホーム	シルバーケアハウスのぞみ	好間町下好間字渋井64-2	27
	感謝の郷いわき	好間町上好間道成川原15-20	137
認知症対応型共同生活介護 (グループホーム)	グループホーム 我が家好間	好間町下好間字鬼越42-3	18
障害福祉サービス (就労継続支援B型)	福祉サービス事業所 かがやき	好間町下好間字大館173-1	40
	就労支援センター未来ファーム	好間町上好間字田代11-8	20
グループホーム	好間ホーム	好間町下好間字壺町坪45-2 メゾン・ド・ブリュミエール 101・102	4
地域活動支援センター	好間作業所	好間工業団地1-88	12
放課後児童クラブ	ピーターパンチャイルドクラブ	好間第一小学校 敷地内	55
	好間二小児童クラブ	好間第二小学校 敷地内	58
	好間三小児童クラブ	好間第三小学校 敷地内	33

平成28年4月1日現在「平成28年度 いわき市の保健福祉・子育て支援」より

※放課後児童クラブのみ児童数を記載

7 土地利用・地価

(1) 土地利用

(㎡)

地区	田	畑	宅地	山林	原野	雑種地	その他(鉱泉地、ゴルフ場、鉄軌道、遊園地、池沼、牧場、非課税)	合計
好間地区(計)	1,692,858.79	1,671,033.23	3,771,502.80	7,856,014.78	1,294,166.46	1,052,823.40	7,083,397.46	24,421,796.92
好間町榊小屋	241,786.87	54,971.51	148,393.26	1,255,993.54	726,873.62	28,062.89	188,193.18	2,644,274.87
好間町大和	236,934.10	137,821.73	151,256.39	1,885,946.11	187,316.02	67,965.08	1,784,680.21	4,451,919.64
好間町北好間	237,196.93	468,405.16	469,622.61	2,403,321.44	120,499.18	183,301.90	1,995,742.17	5,878,089.39
好間町上好間	278,698.31	418,762.60	521,625.86	1,435,349.92	232,890.77	316,549.73	584,882.39	3,788,759.58
好間町中好間	69,952.00	108,026.67	272,658.42	484,827.00	14,986.51	112,899.92	275,601.24	1,338,951.76
好間町下好間	75,736.00	60,915.03	528,986.49	128,620.91	2,826.87	70,518.46	267,565.56	1,135,169.32
好間町小谷作	126,981.78	75,295.00	111,427.70	135,765.51	3,893.66	17,694.90	135,736.76	606,795.31
好間町愛谷	177,081.80	131,011.48	54,529.64	53,982.35	1,665.00	12,719.31	120,540.85	551,530.43
好間町今新田	225,568.00	65,708.66	55,591.25	38,132.00	0.00	7,256.26	78,916.77	471,172.94
好間町川中子	22,923.00	150,115.39	77,954.69	5,819.00	3,214.83	23,593.10	136,974.44	420,594.45
好間工業団地	0.00	0.00	1,379,456.49	28,257.00	0.00	212,261.85	1,514,563.89	3,134,539.23

平成28年8月現在 平成28年度市資産税課資料より
 ※合計面積は地域の実際の面積には一致しない。

(2) 地価

(円/㎡)

所在地	'12(H24)	'13(H25)	'14(H26)	'15(H27)	'16(H28)
好間工業団地4-1 (*)	11,500	11,500	11,700	12,000	12,300
好間町小谷作字作畑13-3	29,000	30,500	32,500	34,500	36,200
好間町上好間字馬場西32-5	34,400	36,300	38,500	41,000	43,000
好間町上好間字山ノ神16-2	10,900	10,900	11,100	11,300	11,300
好間町下好間字一町坪2-4 (*)	36,900	37,000	38,500	41,100	43,400
好間町下好間字一町坪62-2 (*)	44,400	44,200	44,700	45,700	46,900
好間町下好間字手倉52-3 (*)	40,600	41,600	43,300	46,900	50,900
好間町下好間字手倉52-3	-	-	45,500	49,500	52,500

(*)は、各年1月1日現在の地価公示 国土交通省土地・水資源局地価調査課
 無印は、各年7月1日現在の基準地価 福島県企画調整部土地・水調整課

8 交通

(1) 自動車交通量

(台)

路線名	観測地地点名	平成17年	平成22年	路線名	観測地地点名	平成17年	平成22年
常磐自動車道	いわきJCT～ いわき中央IC間	6,533	7,200	一般国道49号	好間町 北好間字清水	13,325	…
磐越自動車道	いわきJCT～ いわき三和IC間	7,268	8,046	〃	好間町 中好間字石坂	14,909	14,562
				一般国道399号	好間町 川中子字加賀分	15,400	15,076

全国道路・街路交通情勢調査(道路交通センサス)より

自動車交通量調査:上り下り交通量の合計12時間調査(午前7時～午後7時)

[調査日 平成17年:(一般交通量)10月12日(水)、(高速)10月19日(水) 平成22年:9～11月の平日中]

9 地域づくり団体

団体名／代表名	所在地(住所)	活動目的・内容	会員数
好間ふるさと振興協議会 ／稲葉 廣巳	好間町中好間字中川原29-1 いわき市好間支所内	・サークルイベント「好間わっしょい」 ・桜のまちづくり 等	76名
好間を考える会／下坂 浩一	好間町下好間字叶田31-5	まちづくり	25名

平成28年度市地域振興課、各支所より

10 地域資源

(1) 自然

山

関伽井嶽(605.1m) 大滝山(283m)

川・海岸

夏井川(67,087m) 好間川(33,161m) 好間川溪谷(水石で名高い好間石の産地。榭小屋から形成するV字谷は美しい。)

植物・花

- ・市保存樹木：イチヨウ(川中子・愛宕神社)
- ・その他の樹木・樹林等：墨染桜(城西寺跡・下好間) ヒメカナワラビ(榭小屋) キチジョウソウ(上好間字大畑)

動物

ヤマメ・ウグイ・アユ・鮭(好間川)

(2) 施設

スポーツ・レクリエーション施設

好間多目的広場 いわき総合射撃場 モト・スポーツランド・シドキ(モトクロスコース)

遺跡、史跡、街並み

向山遺跡(弥生土器・鉄器、下好間) 寺台遺跡(縄文土器・弥生土器、中好間) 上ノ台遺跡(縄文土器・石器、北好間) 愛谷古墳(愛谷) 弾正作横穴墓群(須恵器・勾玉・管玉、今新田)

※参考資料

いわき市の農林水産業(いわき市農林水産部)、EQUAL(いわき地域環境科学会誌)、新しいいわきの歴史(いわき地域学会)、いわき百景(いわき市)、いわきの人物誌(いわき地域学会)、いわき浪漫紀行(いわき市)、いわきの淡水魚(いわき地域学会)、いわき市保存樹木・樹林ガイド(いわき市公園緑地観光公社)

広畑遺跡(縄文土器・須恵器、小谷作) 産業戦士の像(上好間) 飯野平城(大館城) 跡(土塁・石垣、下好間) ズリ山跡(中好間) 大滝水路(上好間) 鉄橋(上好間) 旧成福院の銅鐘(川中子) 吊り橋(松坂、岩穴)

(3) ひと・もの

特産品

好間石 いわきねぎ きゅうり いわき梨 しそ巻・漬物 四季三昧 ブルーベリー ジャンボシュークリーム ジャンボメンチ ジャンボロースカツ、ハンバーグ ジャンボ焼きスパゲッティ ジャンボ天井 ジャンボイカ天そば ジャンボ大将セット、辛口焼き肉丼

祭り、行事、イベント、暮らし

8月：サークルイベント「好間わっしょい」
11月：好間地区総合文化祭

著名人

岩城常隆(戦国大名・飯野平城築城、生年不詳-1510年) 猪狩満直(詩人、川中子生れ、1898-1938年) 小田吉次(炭鉱主・篤志家1881-1957年) 江川卓(野球解説者、好間出身) 吉野せい(詩人、1899-1977年) 三野混沌(詩人、1894-1970年) 遠藤致(初代福島県議会議員、1834-1901年) 正木清(衆議院副議長、1900-1961年)

三和地区

207

I 地形・歴史	1 地形等	208
	2 歴史	208

209

II 統計 人口・産業等	1 人口・世帯数	209
	2 町名別人口・世帯数	210
	3 年齢別人口	210
	4 労働力人口	211
	5 産業別人口	211
	6 農業	212
	7 工業	213
	8 商業	214

その他	1 保育所(保育園)	215
	2 学校	215
	3 公民館・集会所	216
	4 警察・消防	216
	5 福祉施設等	216
	6 土地利用・地価	217
	7 交通	217
	8 地域づくり団体	217
	9 地域資源	218

218

I 地形・歴史 Topography & History

1 地形等

市の西部、阿武隈高地に位置し、13 地区では最も面積が広い。西は田村郡、石川郡と接している。東に水石山、西に柴山がそびえ、平地でも平均海拔は 460m もある。地区の中央を国道 49 号に沿って好間川が、東方を南北に小玉川、北方を東西に三坂川が流れ、河川に沿って集落地域を形成している。

山林面積が多く(83%)一次産業中心であるため、住宅以外は山林、農地が大部分を占める。近年の道路網整備による交通量の増加、生活様式の多様化等により徐々に古来の自然環境が失われつつある。

2 歴史

下市萱の竹之内遺跡は縄文時代早期(紀元前 6000 年頃)の竪穴式住居跡で、この地に集落があったことが証明される。

嘉吉 2 年～寛正 7 年(1442～1466)頃は、いわき地方の国人領主が白川(結城)氏、石川氏等の周辺国人を巻き込んだ争いの時期で、岩城氏が惣領主(=郡主)の地位を確立した。この争いの講和を推進した白川氏は、宝徳 3 年(1451)好間(岩城)隆衡から長井村を譲られている。

天正年間(1573～1592)三坂氏が三倉城を、平山氏が中寺館にて統治。

寛永 11 年(1634)菊田郡泉藩領となるが、元禄 15 年(1702)泉藩は 2 万石から 1 万 5 千石となり、減石された 5 千石は合戸村・渡戸村・三坂村・市ヶ谷村(市萱村)・中寺村で、この地は幕府代官所の直轄支配となった。

寛延 2 年(1749)常陸国笠間藩の領地(渡戸・中寺・下市萱・上市萱・上三坂・中三坂・下三坂・差塩)となるが、上永井、下永井は小名浜代官所の支配に置かれる。

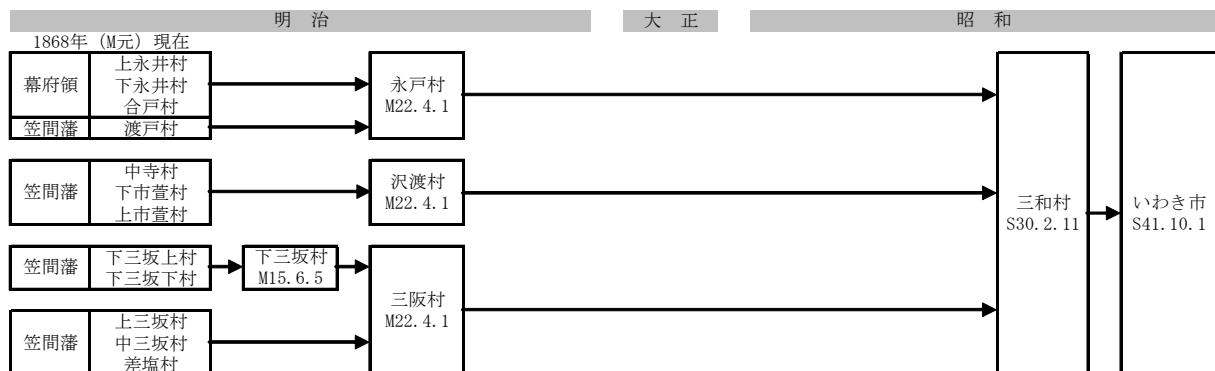
明治 12 年(1879)戸長役場を中寺地内、差塩村地内に設置。

明治 22 年(1889)三坂村と沢渡村を組合村、永戸村と箕輪村を組合村として、事務所をそれぞれ下市萱と合戸に置いた。

昭和 30 年(1955)永戸村は、沢渡・三坂組合村と合併し、三和村として発足した。

(参考文献:「いわき市史」、「新しいいわきの歴史」)

※行政区域の変遷

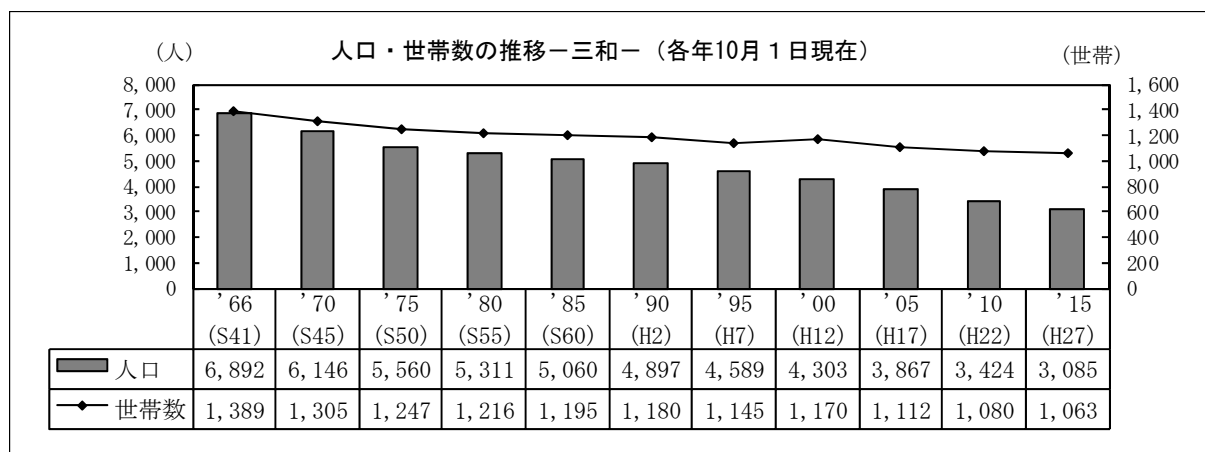


II 統計 Statistics

人口・産業等

<p>人口・世帯 : 3,085 人、1,063 世帯 (平成27年10月1日現在)</p> <p>年齢別人口 : 0~14歳人口 237人 (7.7%) 15~64歳人口 1,627人 (52.7%) 65歳以上人口 1,217人 (39.4%) (平成27年国勢調査)</p> <p>産業別人口 : 第1次産業 271人 (15.8%) 第2次産業 540人 (31.6%) 第3次産業 899人 (52.6%) (平成22年国勢調査)</p>	<p>農業 : 戸数 497、自給的農家数 152、 販売農家数 345(専業92戸、兼業253戸) (平成27年2月1日現在)</p> <p>工業 : 従業者数 402 人、事業所数 6 事業所、 製造品出荷額等 691,746 万円(平成26年)</p> <p>商業 : 卸売業 事業所数 3事業所、従業者数 16 人、 年間商品販売額 X 万円 小売業 事業所数 21事業所、従業者数 58 人、 年間商品販売額 61,937 万円 (平成26年)</p>
--	---

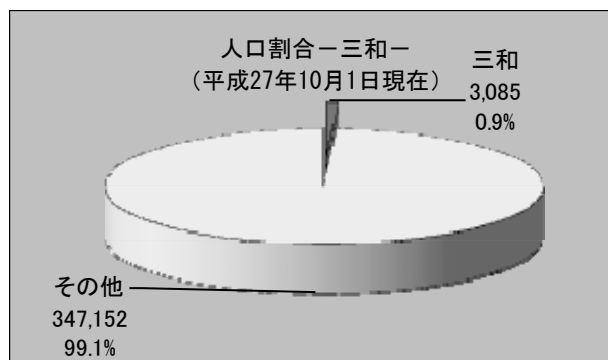
1 人口・世帯数



「いわき市の人口」より

※表中の人口には年齢不詳も含む

【いわき市に占める三和地区の人口の割合】



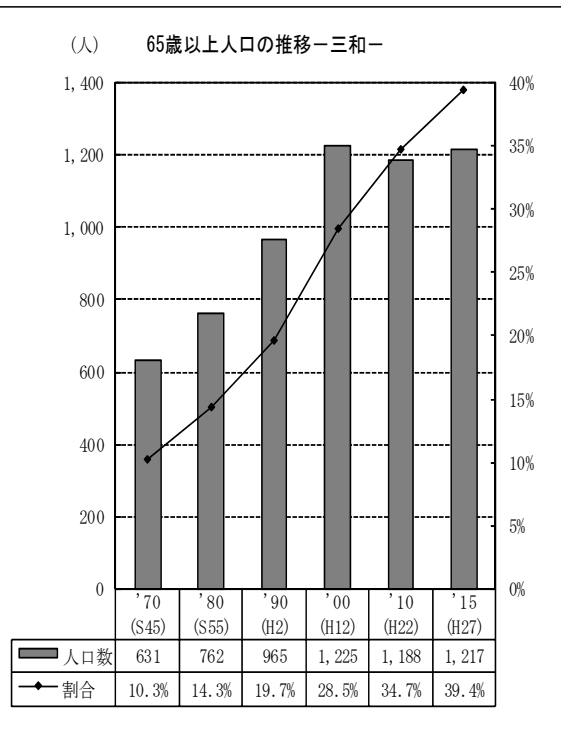
2 町名別人口・世帯数

地区・町名		'95 (H7)	'00 (H12)	'05 (H17)	'10 (H22)	'15 (H27)	伸率'15/'95
三和地区計	世帯数	1,145	1,170	1,112	1,080	1,063	▲ 0.07
	人口	4,589	4,303	3,867	3,424	3,085	▲ 0.33
三和町上三坂	世帯数	128	125	120	117	113	▲ 0.12
	人口	505	452	395	353	326	▲ 0.35
三和町中三坂	世帯数	128	135	128	115	107	▲ 0.16
	人口	543	507	470	393	360	▲ 0.34
三和町下三坂	世帯数	117	114	107	104	102	▲ 0.13
	人口	462	444	413	357	306	▲ 0.34
三和町差塩	世帯数	79	72	74	70	68	▲ 0.14
	人口	303	278	253	225	202	▲ 0.33
三和町上永井	世帯数	97	66	64	67	68	▲ 0.30
	人口	372	260	235	223	207	▲ 0.44
三和町下永井	世帯数	118	161	143	152	139	0.18
	人口	428	513	444	386	355	▲ 0.17
三和町合戸	世帯数	123	130	121	116	129	0.05
	人口	509	488	441	392	353	▲ 0.31
三和町渡戸	世帯数	104	112	106	103	101	▲ 0.03
	人口	464	433	402	366	320	▲ 0.31
三和町中寺	世帯数	43	42	44	44	47	0.09
	人口	205	189	167	156	152	▲ 0.26
三和町下市萱	世帯数	167	180	173	163	160	▲ 0.04
	人口	624	629	552	481	417	▲ 0.33
三和町上市萱	世帯数	41	33	32	29	29	▲ 0.29
	人口	174	110	95	92	87	▲ 0.50

「いわき市の人口」「国勢調査報告」より

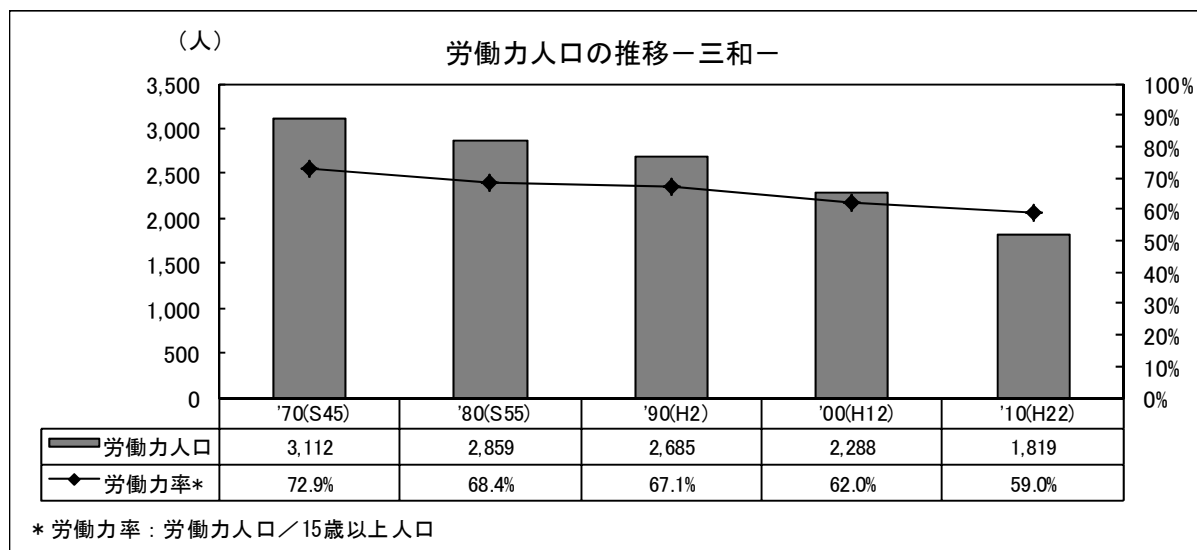
3 年齢別人口

三和	'70 (S45)	'80 (S55)	'90 (H2)	'00 (H12)	'10 (H22)	'15 (H27)
総数	6,146	5,311	4,897	4,303	3,424	3,085
0-4	416	340	258	149	70	54
5-9	632	377	285	200	109	72
10-14	829	415	351	263	163	111
15-19	460	380	295	249	161	139
20-24	305	285	184	180	105	82
25-29	274	366	257	162	95	86
30-34	327	325	288	161	136	97
35-39	442	251	356	217	135	128
40-44	470	320	317	285	149	140
45-49	416	393	249	347	204	151
50-54	337	430	316	323	279	200
55-59	317	375	381	251	326	271
60-64	289	292	395	291	304	333
65-69	240	272	333	340	235	288
70-74	197	205	228	339	260	231
75-79	115	149	209	269	287	233
80-84	46	95	114	145	209	245
85歳以上	33	41	81	132	197	220
不詳						4



各年国勢調査より

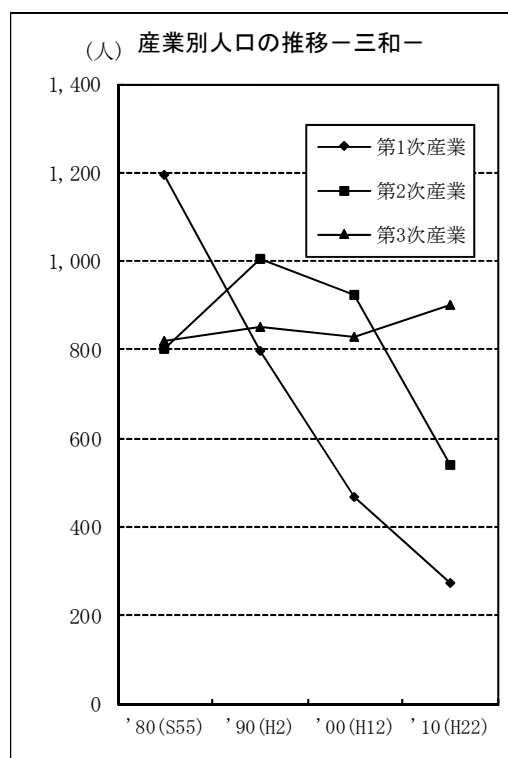
4 労働力人口



「いわき市統計書」より

5 産業別人口

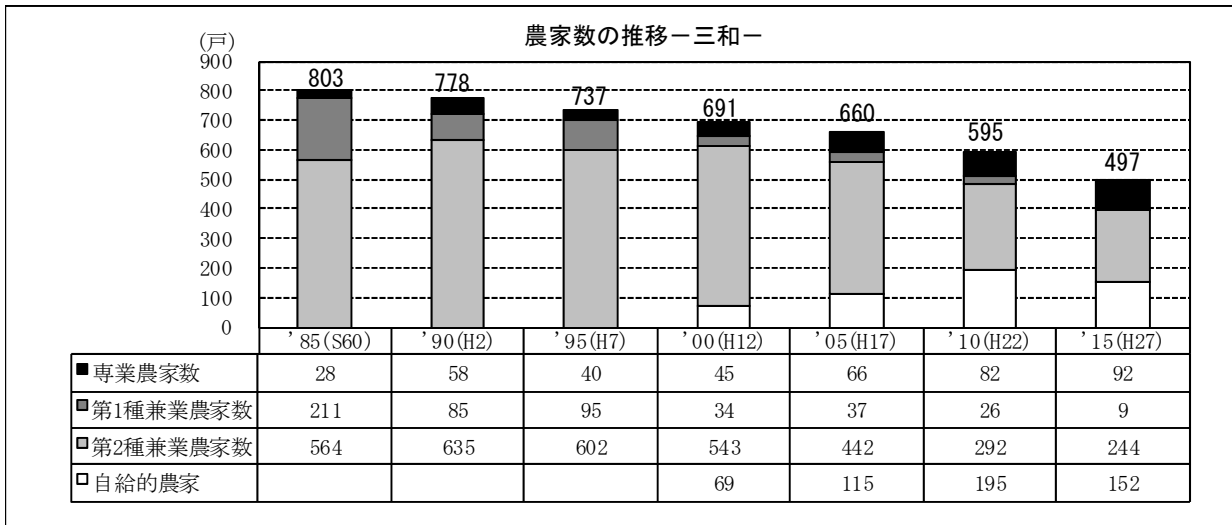
三和 (単位：人)	'80(S55)	'90(H2)	'00(H12)	'10(H22)
第1次産業	1,195	796	469	271
第2次産業	803	1,004	923	540
第3次産業	819	850	828	899
農業・林業	1,190	796	468	271
漁業	5	-	1	-
鉱業・採石業・砂利採取業	16	-	5	2
建設業	319	305	335	185
製造業	468	699	583	353
電気、ガス、熱供給、水道業	28	6	7	3
情報通信業	9
運輸業・郵便業	86
卸売業・小売業	280	282	255	157
金融業・保険業	7	22	24	20
不動産業・物品賃貸業	-	2	2	9
学術研究、専門・技術サービス業	31
宿泊業・飲食サービス業	55
生活関連サービス業・娯楽業	45
教育・学習支援業	37
医療・福祉	160
複合サービス事業	22
サービス業 (他に分類されないもの)	244	326	357	93
公務 (他に分類されるものを除く)	55	61	46	45
分類不能の産業	-	4	5	127
計	2,817	2,654	2,225	1,710



「いわき市統計書」、平成 22 年国勢調査より

6 農業

(1) 農家数



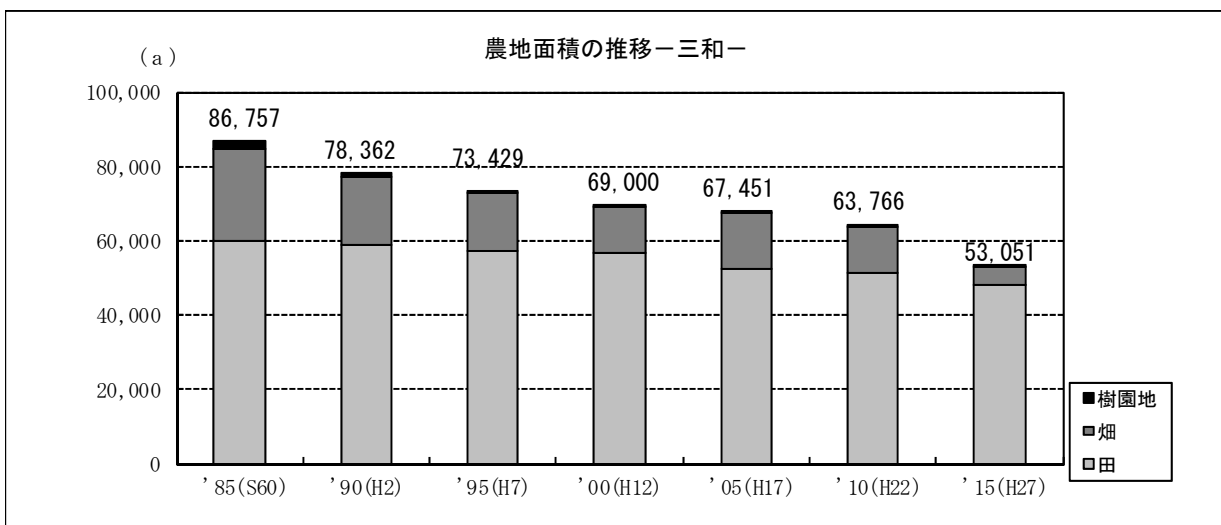
「いわき市の農業」より

(2) 農地面積

三和		'85(S60)	'90(H2)	'95(H7)	'00(H12)	'05(H17)	'10(H22)	'15(H27)
田	農家数(戸)(経営体)	775	753	720	664	542	394	342
	面積(a)	60,061	59,138	57,379	56,701	52,276	51,346	48,075
	うち作付けしなかった面積(a)	2,054	990	2,917	…	3,075	1,859	900
畑	農家数(戸)(経営体)	785	719	684	609	465	359	253
	面積(a)	24,535	18,141	15,211	12,185	15,096	12,405	4,937
	うち作付けしなかった面積(a)	1,356	2,530	3,173	…	1,444	1,408	635
樹園地	農家数(戸)(経営体)	59	32	30	10	5	1	3
	面積(a)	2,161	1,083	839	114	79	15	39
合計	農家数(戸)(経営体)	803	778	737	691	660	595	346
	面積(a)	86,757	78,362	73,429	69,000	67,451	63,766	53,051

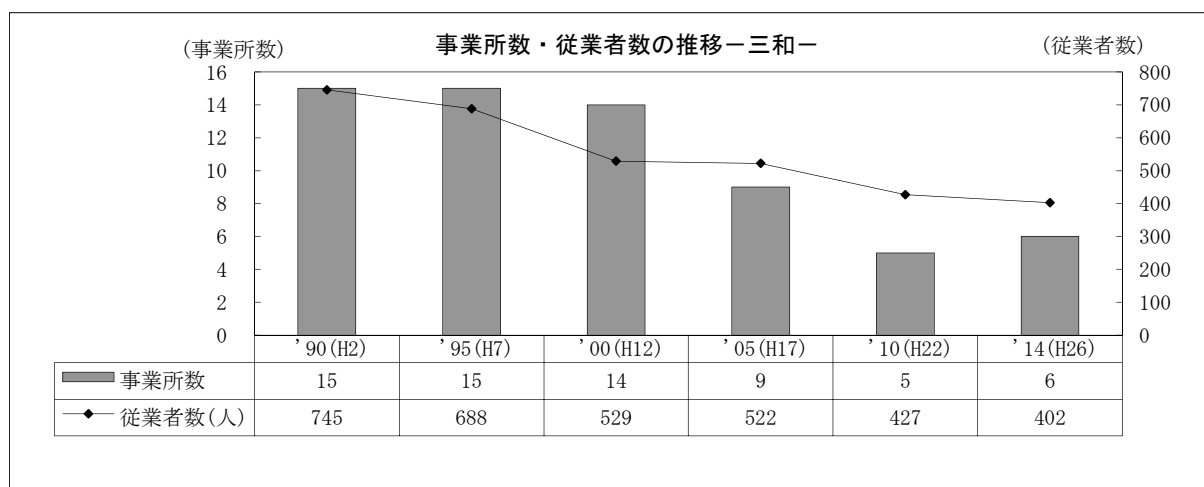
*平成17年～27年は農業経営体数

「いわき市の農業」、「いわき市統計書」より



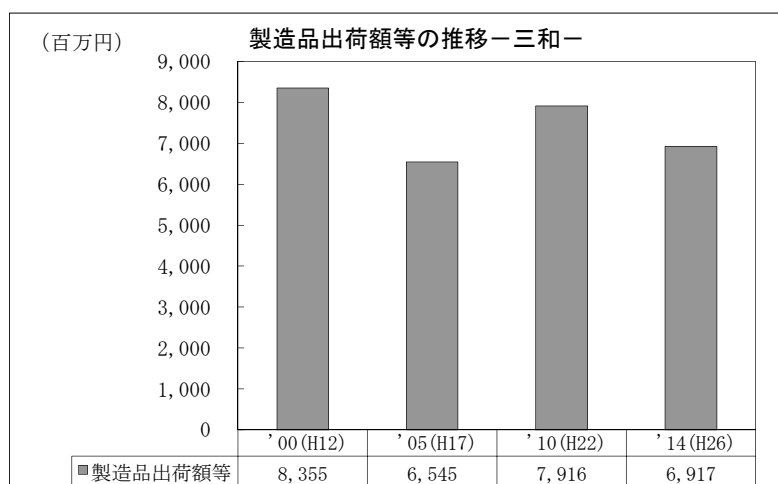
7 工業

(1) 事業所数・従業者数



「いわき市統計書」より

(2) 製造品出荷額等



「いわき市統計書」より

8 商業

(1) 卸売業

	' 74 (S49)	' 85 (S60)	' 91 (H3)	' 97 (H9)	' 02 (H14)	' 07 (H19)	' 14 (H26)
事業所数	2	2	3	3	3	5	3
法人	1	-	-	-	-	1	2
個人	1	2	3	3	3	4	1
従業者数	4	x	16	6	10	15	16
年間商品販売額(万円)	3,060	x	3,838	7,498	4,902	86,985	x

(2) 小売業

	' 74 (S49)	' 85 (S60)	' 91 (H3)	' 97 (H9)	' 02 (H14)	' 07 (H19)	' 14 (H26)
事業所数	74	75	79	60	46	39	21
法人	1	8	10	12	9	11	6
個人	73	67	69	48	37	28	15
従業者数	123	161	151	142	126	109	58
売場面積(m ²)	2,168	2,057	2,118	1,975	1,367	1,136	763
年間商品販売額(万円)	89,831	161,921	162,076	164,935	129,313	110,060	61,937

「いわき市統計書」、「いわき市の商業」より

その他

三和

文教施設			
小学校(*1)	市立 1(100人)	病院(*10)	0
中学校(*1)	市立 1(62人)	診療所(*10)	0
保育所(保育園)(*2)	2	歯科診療所(*10)	0
公民館(*3)	1	ホテル(*11)	0
集会所(*4)	15(公有1、地域14)	旅館(*11)	4(客室数36)
公園(*5)	都市公園 1(58.30ha)	飲食店(*11)	27
警察(*6)	駐在所 3	金融機関(*12)	0
消防(*7)	分遣所 1	農協本支店(*12)	1
郵便局(*8)	4(うち簡易局 1)	公営住宅(*13)	1 団地(2戸) [市営 1(2戸)]
文化財(*9)	県指定 3、市指定 2	大規模小売店(*14)	0(店舗面積 1,000 m ² 超)
		自主防災会(*15)	11 (974世帯)
		認可地縁団体(*16)	8団体

(*1) 平成28年5月1日現在 教育委員会教育政策課

(*10) 平成28年8月1日現在 保健所

(*2) 平成28年4月1日現在 「いわき市の保健福祉・子育て支援」より

(*11) 平成28年7月31日現在 保健所

(*3) 平成28年5月1日現在 教育委員会教育政策課資料より

(*12) 平成28年3月1日現在 会計室

(*4) 平成28年4月1日現在 地域振興課等

(金融機関は銀行、信用金庫、信用組合、労働金庫、漁協)

(*5) 平成28年8月1日現在 公園緑地課

(*13) 平成28年8月1日現在 住宅営繕課[市営]

(*6) 各警察署公式ホームページより

平成28年8月1日現在 いわき建設事務所[県営]

(*7) 平成28年度「いわき市の消防」より

(*14) 平成29年1月4日現在 商業労政課

(*8) 日本郵政株式会社公式ホームページより

(*15) 平成28年8月1日現在 危機管理課

(*9) 平成28年5月現在 文化・スポーツ室文化振興課

(*16) 平成28年8月1日現在 地域振興課

1 保育所(保育園)

施設の種類	施設名	所在地	定員
保育所(保育園)	三阪保育所	三和町中三坂字四座48	50
	三和保育所	三和町渡戸字宿頭118-6	60
計	2		110

平成28年4月1日現在 「平成28年度 いわき市の保健福祉・子育て支援」より

2 学校

(1) 小学校

学校名	所在地	学級数	児童数	教職員数
市立三和小学校	三和町下市萱字竹ノ内126	6	100	12
計	1	6	100	12

(2) 中学校

学校名	所在地	学級数	生徒数	教職員数
市立三和中学校	三和町中寺字樋ノ口4-2	4	62	12
計	1	4	62	12

平成28年5月1日現在 教育委員会教育政策課資料より

3 公民館・集会所

(1) 公民館

公民館名	所在地
三和公民館	三和町下市萱字竹ノ内114-1

(2) 集会所

公有財産

集会所名	所在地	摘要
下三坂集会所	三和町下三坂字立町30	地域

地域：市地域振興課所管

地域財産

集会所名	所在地	集会所名	所在地
上市萱生活改善センター	三和町上市萱字榎下103	渡戸高野多目的集会所	三和町渡戸字高野98-1
差塩農業後継者センター	三和町差塩字道添31	合戸集会所	三和町合戸字駅6-1
上永井集会所	三和町上永井字大平田141	上三坂公民館	三和町上三坂字山神前111
中寺公民館	三和町中寺字高田122	軽井沢集会所	三和町下永井字軽井沢86-2
中三坂公民館	三和町中三坂字北ノ内16	遅川集会所	三和町下市萱字遅川175-2
新田多目的集会所	三和町下市萱字新田173	渡戸公民館	三和町渡戸字宿頭118
水田多目的集会所	三和町上三坂字作田85-1	下永井公民館	三和町下永井字横山66-1

4 警察・消防

	警察・消防署名	所在地		警察・消防署名	所在地
駐	いわき中央警察署 沢渡駐在所	三和町下市萱字片岸142	駐	いわき中央警察署 永戸駐在所	三和町合戸字内畑18-2
駐	〃三坂駐在所	三和町中三坂字宮ノ下32	消	内郷消防署三和分遣所	三和町下市萱字堀ノ内246-2

駐：駐在所、消：消防署

5 福祉施設等

施設の種別	施設名	所在地	定員
認知症対応型共同生活介護 (グループホーム)	グループホーム三和	三和町渡戸字峠平33-1	9
保育所（へき地保育所）	永井保育所（へき地保育所）	三和町下永井字横山113	30

平成28年4月1日現在 「平成28年度 いわき市の保健福祉・子育て支援」より

6 土地利用・地価

(1) 土地利用

地区								(㎡)
	田	畑	宅地	山林	原野	雑種地	その他(鉱泉地、ゴルフ場、鉄軌道、遊園地、池沼、牧場、非課税)	合計
三和地区(計)	7,145,365.17	3,329,993.65	1,289,745.98	87,236,034.14	8,058,055.21	557,143.63	25,528,459.65	133,144,797.43
三和町上三坂	994,877.00	528,462.85	162,550.12	7,456,128.26	802,740.79	131,179.66	793,933.27	10,869,871.95
三和町中三坂	908,382.00	404,253.00	215,431.65	5,178,059.00	604,892.00	94,761.39	679,668.26	8,085,447.30
三和町下三坂	1,069,982.00	497,508.92	138,915.47	11,761,494.59	1,122,173.86	104,540.00	2,239,332.16	16,933,947.00
三和町差塩	889,694.00	289,668.00	87,328.68	5,512,649.00	293,173.67	24,568.18	1,345,210.24	8,442,291.77
三和町上永井	423,782.29	193,881.53	65,084.23	3,280,989.58	1,230,299.78	11,321.14	733,809.47	5,939,168.02
三和町下永井	645,146.38	587,224.80	98,058.91	5,800,891.66	2,586,437.23	20,570.83	770,862.20	10,509,192.01
三和町合戸	382,398.71	250,860.54	113,436.51	9,893,250.61	826,039.94	18,142.73	2,392,389.18	13,876,518.22
三和町渡戸	569,508.02	177,053.52	123,049.44	12,362,198.86	64,587.19	51,932.20	2,129,866.67	15,478,195.90
三和町中寺	302,229.77	63,699.00	51,549.76	4,199,170.00	50,542.75	35,180.23	3,958,911.24	8,661,282.75
三和町下市萱	737,236.00	260,063.49	196,473.15	14,605,511.58	439,067.00	58,729.46	8,135,369.78	24,432,450.46
三和町上市萱	222,129.00	77,318.00	37,868.06	7,185,691.00	38,101.00	6,217.81	2,349,107.18	9,916,432.05

平成28年8月現在 平成28年度市資産税課資料より

※合計面積は地域の実際の面積には一致しない。

(2) 地価

所在地	(円/㎡)				
	'12(H24)	'13(H25)	'14(H26)	'15(H27)	'16(H28)
三和町合戸字駅18	12,300	12,100	12,100	12,100	12,100

(*)は、各年1月1日現在の地価公示 国土交通省土地・水資源局地価調査課

無印は、各年7月1日現在の基準地価 福島県企画調整部土地・水調整課

7 交通

(1) 自動車交通量

路線名	観測地地点名	平成17年		平成22年			
		平成17年	平成22年	平成17年	平成22年		
磐越自動車道	いわき三和IC~小野IC間	7,448	8,332	小名浜小野線	三和町差塩字館下	287	234
一般国道49号	三和町合戸字浮矢	13,325	7,817	三株下市萱小川線	三和町下永井字銅屋場	154	...
一般国道349号	三和町上三坂字屋地	818	755	川前停車場上三坂線	三和町下三坂字仲ノ町	345	270
いわき上三坂小野線	三和町上三坂字山下	343	332				

全国道路・街路交通情勢調査(道路交通センサス)より

自動車交通量調査:上り下り交通量の合計12時間調査(午前7時~午後7時)

[調査日 平成17年:(一般交通量)10月12日(水)、(高速)10月19日(水) 平成22年:9~11月の平日中]

8 地域づくり団体

団体名/代表名	所在地(住所)	活動目的・内容
三和町地域振興協議会 / 永山 肇一	三和町下市萱字竹ノ内 114-1 いわき市三和支所内	<ul style="list-style-type: none"> ・地域の開発 ・地域経済の発展と活性化 ・地域住民の教育、文化及び生活向上 ・その他本会の目的達成に必要な事業

平成27年度市市民協働課、各支所より

9 地域資源

(1) 自然

山

芝山(818.9m) 水石山(734.8m) 鶴石山(767.2m) ニッ石山(750.8m) 馬場山(723.1m) 雨降山^{テンキチョウ}(770.5m) 塩見山(721.0m) 一本山毛櫨(667.1m) 船石の森(上永井高戸) 良々堂山(618.2m)

川・海岸

好間川(33,161m) 小玉川(25,220m) 三坂川(11,018m) 差塩湿原 大沢川の清流(中寺字大沢)

植物・花

- ・ 県天然記念物：シダレグリ自生地(上三坂)
- ・ 市天然記念物：種まきザクラ(下三坂)
- ・ 市保存樹木・樹林：イチイ(中三坂字北ノ内) イチヨウ(合戸・光福寺) ケヤキ(下三坂・稲荷神社) 大山桜(下市萱字新田) エノキ(合戸・地藏尊) トチノキ(上三坂・綿津海神社) ブナ(上三坂字芝山) ヤマナシ(上三坂字芝山) サワラ・スギ林(差塩・諏訪神社)
- ・ その他の樹林・樹木等：カタクリの花(上三坂・綿津海神社) 福寿草(下三坂字入合) 枝垂桜(下市萱・雲月堂と観音寺) 百日紅(渡戸字檜木) 大杉、大イチョウ(下市萱・諏訪神社) 栗林(上市萱字馬場平) シラカバ林(芝山) アカヤシオの花(下永井字軽井沢) ミツガシワ(差塩・差塩湿原) 千本桜(中三坂・下三坂の三坂川沿い) ふうぬき紅桜(上市萱)

動物

ヤマメ・ウグイ(夏井川水系)

(2) 施設

観光・文化施設

芝山自然公園
県立水石山自然公園

スポーツ・レクリエーション施設

上三坂体育館 下三坂体育館
水石山(夏井川溪谷県立自然公園)

遺跡、史跡、街並み

差塩D遺跡(縄文土器、差塩) 殿田館跡(土壘・縄文土器・古銭、差塩) 匠番柵館跡(縄文土器・陶器、差塩) 高戸A遺跡(縄文土器・石器、上永井) 竹之内B遺跡(縄文土器・石器、下市萱) 下市萱遺跡(縄文土器・弥生土器、下市萱) 作B遺跡(縄文土器・弥生土器、下永井) 大堀A遺跡(縄文土器・スクレイパー、下永井) 中ノ内C遺跡(縄文土器・石器、合戸) 三倉山の城跡(上三坂) 良々堂山三十三観音霊場(差塩) 三和町の五つの宿場町(合戸、渡戸、中寺、上市萱、上三坂) 天狗の面(下永井軽井沢・山の神社) 中根ロマンティック街道(下永井字銅屋場)

(3) ひと・もの

伝統芸能

上三坂のやっちき踊り(県重要無形民俗芸能文化財) 三匹獅子舞(渡戸・県重要無形民俗芸能文化財) 三匹獅子舞(上永井・下永井・合戸)

工芸品・特産品

竹炭 木工品、いんげん 菊 そば 大豆 ふくふく漬 柏もち

祭り、行事、イベント、暮らし

9月：三匹獅子舞 三和町体育祭
10月：三和の里フェスティバル
通年：三和町ふれあい市場

著名人

柴崎与三郎(下永井村名主・救済、江戸時代) 田子英吉(政治家、上三坂村生れ、1852-1934年) 佐藤安太(実業家、下市萱生れ、おもちゃ業界の発展功績) 独国和尚(妙典壺字石一行三禮塔建立、差塩) 国府田敬三郎(初代差塩尋常小学校長、ライスキング)

※参考資料

いわき市の農林水産業(いわき市農林水産部)、EQUAL(いわき地域環境科学会誌)、新しいいわきの歴史(いわき地域学会)、いわき百景(いわき市)、いわきの人物誌(いわき地域学会)、いわき浪漫紀行(いわき市)、いわきの淡水魚(いわき地域学会)、いわき市保存樹木・樹林ガイド(いわき市公園緑地観光公社)

田人地区

219

I 地形・歴史	1 地形等	220
	2 歴史	220

221

II 統計	1 人口・世帯数	221	
	人口・産業等	2 町名別人口・世帯数	222
		3 年齢別人口	222
		4 労働力人口	223
		5 産業別人口	223
		6 農業	224
		7 工業	225
		8 商業	225

その他	1 保育所(保育園)	226
	2 学校	226
	3 公民館・集会所	227
	4 警察・消防	227
	5 土地利用・地価	227
	6 交通	228
	7 地域づくり団体	228
	8 地域資源	229

229

I 地形・歴史 Topography & History

1 地形等

市の南部に位置し、南東を勿来地区と北茨城市、西北を鮫川村と古殿町に接している。地勢は一般に急峻で山岳が全体に連なり、起伏が多く、平地は鮫川・荷路夫川・四時川とその支流の流域にあるが、耕地は極めて少ない。春の新緑、秋の紅葉と山菜宝庫の中に「田人おふくろの宿」がある。

2 歴史

中世は岩城氏の所領(文禄4年の岩城領検地には、黒田村、旅人村、大平村、高松村の石高記載)。

関ヶ原の戦の後、慶長7年(1602)磐城平藩主に鳥居氏が入封し、当地区(黒田、旅人、大平、貝泊、荷路夫)もその支配下に置かれる。元和8年(1622)窪田藩の成立で土方氏の所領になるが、貞享元年(1684)窪田藩除封廃藩により幕府領になり、窪田代官所の支配に入る。

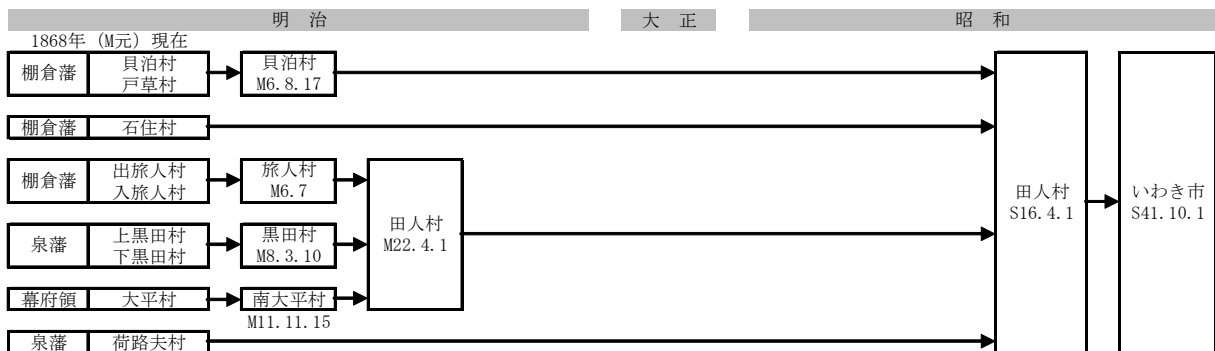
寛保2年(1742)上黒田、旅人、貝泊が棚倉藩領に、延享3年(1746)下黒田、荷路夫が泉藩領に、延享4年(1747)小名浜代官所開設で南大平が支配下に置かれ、それぞれ幕末まで続く。

田人、遠野地区でこんにゃくの栽培が始まったのは、棚倉藩主松平氏の時代(1836~1866)といわれ、明治3年には黒田村の蛭田金四郎が荒こんにゃく製造の普及と販売を始めた。

明治6年入旅人村・出旅人村が合併し旅人村、明治8年上黒田村・下黒田村が合併し黒田村、明治22年町村制実施に伴い、南大平村・旅人村・黒田村が合併し田人村になり、荷路夫村・貝泊村・石住村と共に四ヶ村組合を組織し、各村の財産の管理を除く他一切の公共事務を取り扱う。

(参考文献:「いわき市史」、「新しいいわきの歴史」)

※行政区域の変遷



【昭和41年(1966年)当時の田人村民のくらし】

テレビ	1.4世帯に1台	バイク・自転車	2.4世帯に1台
電話	8.3世帯に1台	小学生	808人
ラジオ	8.6世帯に1台	中学生	495人
有線放送	1.8世帯に1台	高校進学率	38.8%
ガス	2.3世帯に1台	村会議員	18

※ 昭和40年(10月1日現在) 世帯数1,225世帯、人口5,744人

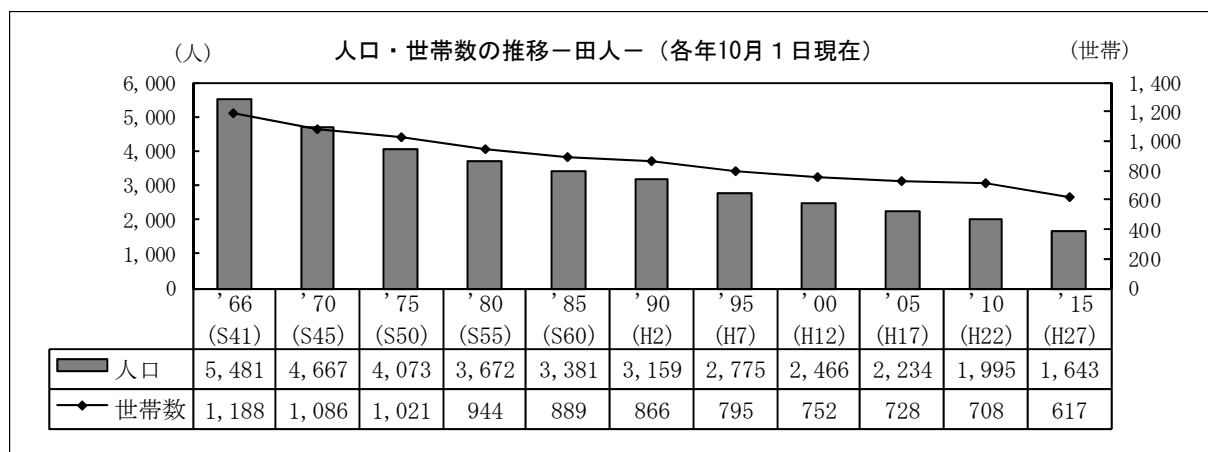
「たびと(1966年版)」より

II統計 Statistics

人口・産業等

人口・世帯：1,643人、617世帯 (平成27年10月1日現在)	農業：戸数221、自給的農家数84 販売農家数137(専業44戸、兼業93戸) (平成27年2月1日現在)
年齢別人口：0～14歳人口 107人(6.5%) 15～64歳人口 844人(51.4%) 65歳以上人口 691人(42.1%) (平成27年国勢調査)	工業：従業員4人以上の製造業事業所は無し。 (平成26年)
産業別人口：第1次産業 127人(14.2%) 第2次産業 292人(32.7%) 第3次産業 474人(53.1%) (平成22年国勢調査)	商業：卸売業 事業所数2事業所、従業者数7人、 年間商品販売額X万円 小売業 事業所数18事業所、従業者数37人、 年間商品販売額X万円 (平成26年)

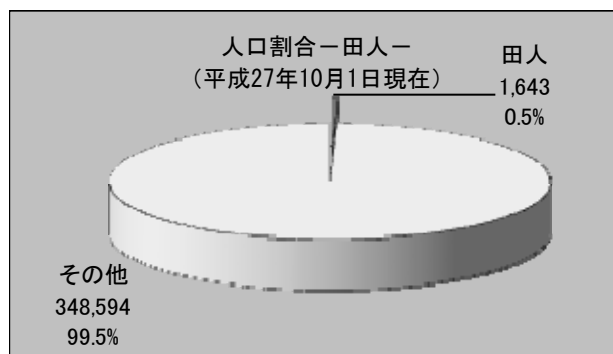
1人口・世帯数



「いわき市の人口」より

※表中の人口には年齢不詳も含む

【いわき市に占める田人地区の人口の割合】



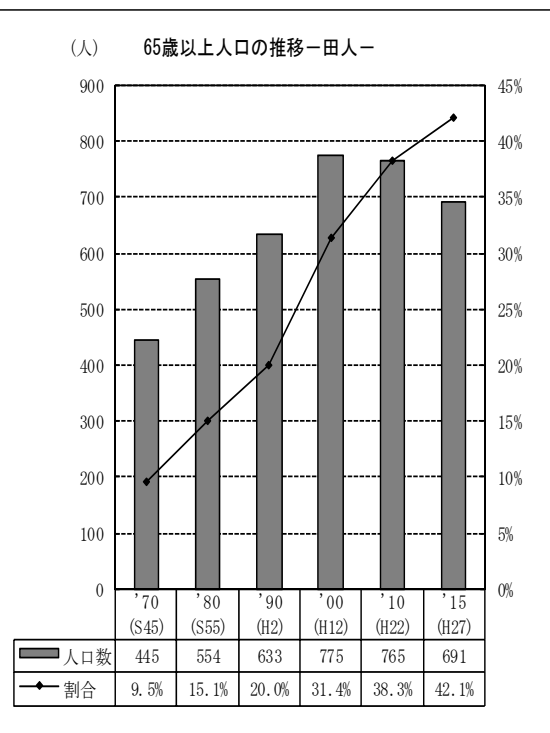
2 町名別人口・世帯数

地区・町名		'95 (H7)	'00 (H12)	'05 (H17)	'10 (H22)	'15 (H27)	伸率'15/'95
田人地区計	世帯数	795	752	728	708	617	▲ 0.22
	人口	2,775	2,466	2,234	1,995	1,643	▲ 0.41
田人町南大平	世帯数	42	40	42	43	42	0.00
	人口	152	149	137	118	98	▲ 0.36
田人町旅人	世帯数	223	216	208	204	184	▲ 0.17
	人口	819	749	687	617	512	▲ 0.37
田人町黒田	世帯数	278	268	257	245	214	▲ 0.23
	人口	983	881	784	694	601	▲ 0.39
田人町荷路夫	世帯数	85	81	85	81	69	▲ 0.19
	人口	303	265	251	223	191	▲ 0.37
田人町貝泊	世帯数	82	72	64	71	57	▲ 0.30
	人口	237	186	165	162	117	▲ 0.51
田人町石住	世帯数	85	75	72	64	51	▲ 0.40
	人口	281	236	210	181	124	▲ 0.56

「いわき市の人口」国勢調査報告より

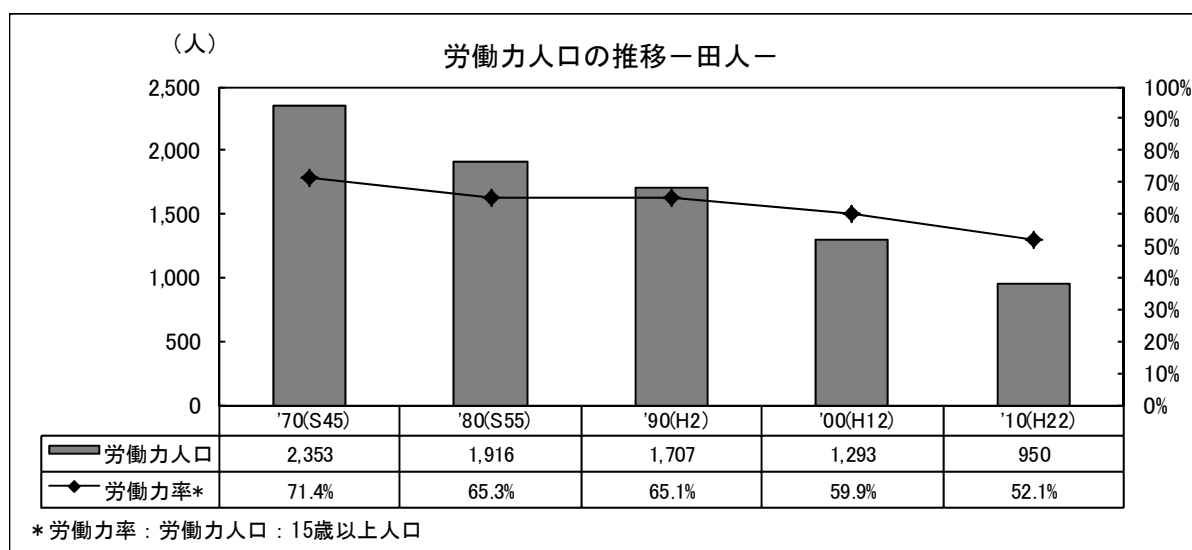
3 年齢別人口

田人	'70 (S45)	'80 (S55)	'90 (H2)	'00 (H12)	'10 (H22)	'15 (H27)
総数	4,667	3,672	3,159	2,466	1,995	1,643
0-4	291	233	120	70	49	26
5-9	499	235	194	122	47	41
10-14	583	271	223	116	77	40
15-19	371	287	179	130	97	56
20-24	224	177	138	107	50	50
25-29	216	216	175	91	57	42
30-34	285	184	171	86	83	51
35-39	344	179	199	127	70	69
40-44	363	246	187	151	83	63
45-49	291	311	166	183	120	84
50-54	261	325	219	167	159	106
55-59	253	255	281	147	185	146
60-64	241	199	274	194	153	177
65-69	187	209	215	236	145	145
70-74	144	156	152	228	177	129
75-79	67	118	132	159	192	144
80-84	33	52	82	83	146	141
85歳以上	14	19	52	69	105	132
不詳						1



各年国勢調査より

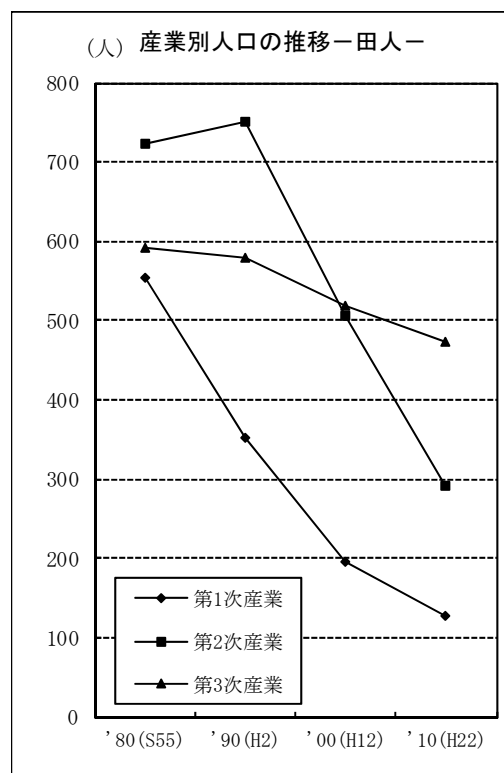
4 労働力人口



「いわき市統計書」より

5 産業別人口

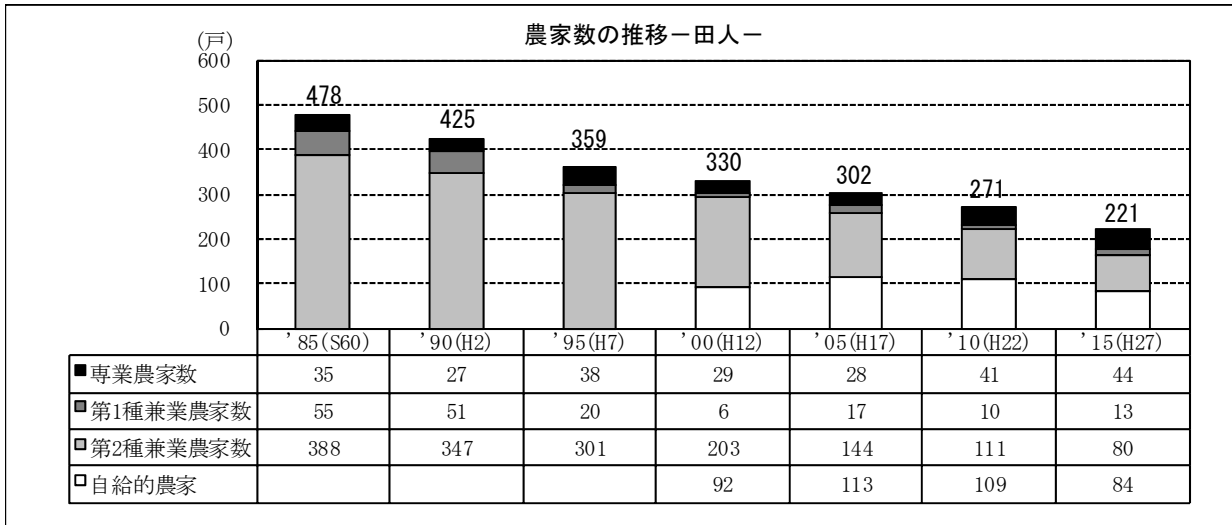
田人（単位：人）	'80(S55)	'90(H2)	'00(H12)	'10(H22)
第1次産業	554	351	196	127
第2次産業	722	750	505	292
第3次産業	592	580	519	474
農業・林業	548	348	196	127
漁業	6	3	-	-
鉱業・採石業・砂利採取業	24	3	3	-
建設業	340	302	203	122
製造業	358	445	299	170
電気、ガス、熱供給、水道業	23	9	4	8
情報通信業	-
運輸業・郵便業	42
卸売業・小売業	251	238	196	99
金融業・保険業	14	16	10	10
不動産業・物品賃貸業	3	3	1	1
学術研究、専門・技術サービス業	16
宿泊業・飲食サービス業	45
生活関連サービス業・娯楽業	45
教育・学習支援業	32
医療・福祉	71
複合サービス事業	7
サービス業 (他に分類されないもの)	190	221	230	49
公務 (他に分類されるものを除く)	24	18	13	6
分類不能の産業	-	-	-	43
計	1,868	1,681	1,220	893



「いわき市統計書」、平成 22 年国勢調査より

6 農業

(1) 農家数



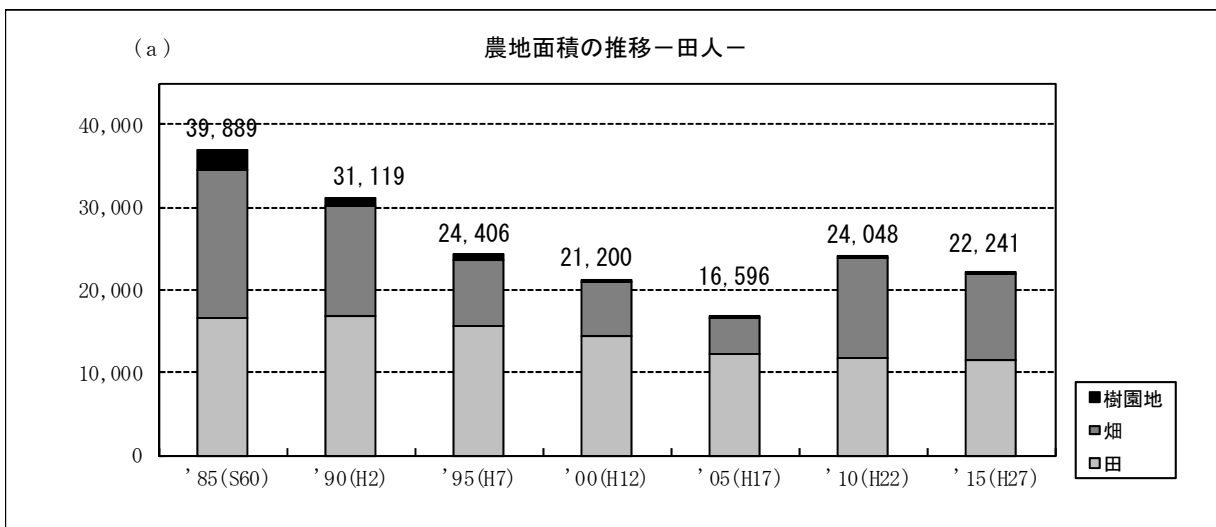
「いわき市の農業」より

(2) 農地面積

田人		'85(S60)	'90(H2)	'95(H7)	'00(H12)	'05(H17)	'10(H22)	'15(H27)
田	農家数(戸)(経営体)	374	358	297	254	181	157	132
	面積(a)	16,598	16,919	15,668	14,368	12,120	11,843	11,481
	うち作付けしなかった面積(a)	2,205	1,038	838	…	360	1,366	855
畑	農家数(戸)(経営体)	456	400	344	310	169	148	95
	面積(a)	17,974	13,226	7,925	6,642	4,341	12,074	10,525
	うち作付けしなかった面積(a)	2,694	1,038	1,203	…	451	9,011	549
樹園地	農家数(戸)(経営体)	64	30	33	12	8	9	9
	面積(a)	2,317	974	813	190	135	131	235
合計	農家数(戸)(経営体)	478	425	359	330	302	271	138
	面積(a)	36,889	31,119	24,406	21,200	16,596	24,048	22,241

*平成17年～27年は農業経営体数

「いわき市の農業」、「いわき市統計書」より



7 工業

	'90(H2)	'95(H7)	'00(H12)	'05(H17)	'10(H22)	'14(H26)
事業所数	13	14	8	5	1	-
従業者数(人)	210	165	x	111	5	-
製造品等出荷額(百万円)	3,039	2,297	x	1,390	x	-

「いわき市統計書」より

8 商業

(1) 卸売業

	'74(S49)	'85(S60)	'91(H3)	'97(H9)	'02(H14)	'07(H19)	'14(H26)
事業所数	1	6	1	1	3	3	2
法人	1	1	1	1	2	2	1
個人	-	5	-	-	1	1	1
従業者数	5	16	x	x	10	13	7
年間商品販売額(万円)	3,000	12,570	x	x	16,718	20,549	x

(2) 小売業

	'74(S49)	'85(S60)	'91(H3)	'97(H9)	'02(H14)	'07(H19)	'14(H26)
事業所数	59	54	50	40	30	25	18
法人	5	7	6	6	5	8	6
個人	54	47	44	34	25	17	12
従業者数	114	131	101	x	67	59	37
売場面積(m ²)	1,574	1,377	1,446	1,027	724	936	304
年間商品販売額(万円)	43,675	94,468	114,780	x	46,772	43,743	x

「いわき市統計書」、「いわき市の商業」より

その他

田人

文教施設		
小学校(*1)	市立 1(36人)	病院(*10) 0
中学校(*1)	市立 1(18人)	診療所(*10) 1(病床数0)
保育所(保育園)(*2)	1	歯科診療所(*10) 0
公民館(*3)	1	ホテル(*11) 0
集会所(*4)	13(公有2、地域11)	旅館(*11) 1(客室数10)
公園(*5)	その他の公園 1(0.10ha)	飲食店(*11) 25
警察(*6)	駐在所 1	金融機関(*12) 0
消防(*7)	分遣所 1	農協本支店(*12) 1
郵便局(*8)	1	公営住宅(*13) 2 団地(10戸) [市営 2(10戸)]
文化財(*9)	県指定 2、市指定 3	大規模小売店(*14) 0(店舗面積 1,000 m ² 超)
		自主防災会(*15) 9(617世帯)
		認可地縁団体(*16) 2団体

(*1) 平成28年5月1日現在 教育委員会教育政策課

(*10) 平成28年8月1日現在 保健所

(*2) 平成28年4月1日現在 「いわき市の保健福祉・子育て支援」より

(*11) 平成28年7月31日現在 保健所

(*3) 平成28年5月1日現在 教育委員会教育政策課資料より

(*12) 平成28年3月1日現在 会計室

(*4) 平成28年4月1日現在 地域振興課等

(金融機関は銀行、信用金庫、信用組合、労働金庫、漁協)

(*5) 平成28年8月1日現在 公園緑地課

(*13) 平成28年8月1日現在 住宅営繕課[市営]

(*6) 各警察署公式ホームページより

平成28年8月1日現在 いわき建設事務所[県営]

(*7) 平成28年度「いわき市の消防」より

(*14) 平成29年1月4日現在 商業労政課

(*8) 日本郵政株式会社公式ホームページより

(*15) 平成28年8月1日現在 危機管理課

(*9) 平成28年5月現在 文化・スポーツ室文化振興課

(*16) 平成28年8月1日現在 地域振興課

1 保育所（保育園）

施設の種類の	施設名	所在地	定員
保育所（保育園）	田人保育所	田人町黒田字一ノ倉49	60

平成28年4月1日現在 「平成28年度 いわき市の保健福祉・子育て支援」より

2 学校

(1) 小学校

学校名	所在地	学級数	児童数	教職員数
市立田人小学校	田人町黒田字中野12	4	36	7
計		1	4	7

(2) 中学校

中学校名	所在地	学級数	生徒数	教職員数
市立田人中学校	田人町黒田字台1	3	18	10
計		1	3	10

平成28年5月1日現在 教育委員会教育政策課資料より

3 公民館・集会所

(1) 公民館

公民館名	所在地
田人公民館	田人町旅人字下平石191

(2) 集会所

公有財産

集会所名	所在地	摘要	集会所名	所在地	摘要
井出集会所	田人町貝泊字井出40	地域	綱木集会所	田人町石住字綱木67	地域

地域財産

集会所名	所在地	集会所名	所在地
入旅人集会所	田人町旅人字和再松木平4	荷路夫多目的集会所施設	田人町荷路夫字榎町81-2
南大平集会所	田人町南大平字坪内134-1	間明沢集会所	田人町荷路夫字間明沢59
出旅人生活改善センター	田人町旅人字下平石137-3	下川集落センター	田人町黒田字鈴ノ沢8-5
上黒田公民館	田人町黒田字掛橋57-1	下黒田公民館	田人町黒田字赤仁田乙164
石住多目的集会所	田人町石住字貝屋35	戸草集会所	田人町貝泊字戸草14
貝泊多目的集会所	田人町貝泊字久子ノ内57		

4 警察・消防

	警察・消防署名	所在地		警察・消防署名	所在地
駐	いわき南警察署 田人駐在所	田人町黒田字寺ノ下73	消	勿来消防署田人分遣所	田人町旅人字下平石137-1

駐：駐在所、消：消防署

5 土地利用・地価

(1) 土地利用

地区								(㎡)	
	田	畑	宅地	山林	原野	雑種地	その他(鉱泉地、ゴルフ場、鉄軌道、遊園地、池沼、牧場、非課税)	合計	
田人地区(計)	2,013,698.54	3,360,858.79	747,865.28	38,008,480.09	6,982,373.64	390,140.69	12,446,302.43	63,949,719.46	
田人町南大平	36,131.16	173,781.94	53,333.99	1,695,498.53	1,163,775.26	12,035.55	1,558,149.23	4,692,705.66	
田人町旅人	459,455.00	814,176.79	235,885.63	12,439,543.66	1,503,770.89	143,495.95	4,427,060.46	20,023,388.38	
田人町黒田	636,837.00	656,357.90	238,881.51	12,391,674.69	522,323.35	110,044.32	2,948,153.62	17,504,272.39	
田人町荷路夫	327,249.00	368,843.25	103,279.57	9,067,808.35	604,106.56	98,533.39	1,492,305.29	12,062,125.41	
田人町貝泊	479,810.00	1,034,645.88	72,226.06	1,575,378.66	2,253,535.91	18,870.45	1,288,852.15	6,723,319.11	
田人町石住	74,216.38	313,053.03	44,258.52	838,576.20	934,861.67	7,161.03	731,781.68	2,943,908.51	

平成28年8月現在 平成28年度市資産税課資料より

※合計面積は地域の実際の面積には一致しない。

(2) 地価

(円/㎡)

所在地	'12(H24)	'13(H25)	'14(H26)	'15(H27)	'16(H28)
田人町旅人字下平石123-1外	7,300	7,200	7,200	7,300	7,300

(*)は、各年1月1日現在の地価公示 国土交通省土地・水資源局地価調査課

無印は、各年7月1日現在の基準地価 福島県企画調整部土地・水調整課

6 交通

(1) 自動車交通量

(台)

路線名	観測地地点名	平成17年	平成22年	路線名	観測地地点名	平成17年	平成22年
一般国道289号	田人町大字旅人字和再松木平3	849	940	皿貝 勿来停車場線	田人町 黒田字寺の下	1,284	985
一般国道289号	田人町 南大平字川平	1,758	1,720	才鉢前山線	田人貝泊字戸草	106	...
いわき石川線	田人町 石住字貝屋	2,547	2,590	〃	田人貝泊字唐梅	189	...
勿来浅川線	田人町 荷路夫字榎町	341	409				

全国道路・街路交通情勢調査(道路交通センサス)より

自動車交通量調査:上り下り交通量の合計12時間調査(午前7時~午後7時)

[調査日 平成17年:(一般交通量)10月12日(水)、(高速)10月19日(水) 平成22年:9~11月の平日中]

7 地域づくり団体

団体名/代表名	所在地(住所)	活動目的・内容	会員数
田人地域振興協議会 / 蛭田 秀美	田人町旅人字下平石191 いわき市田人支所内	第3次田人交流の里構想の推進 田人地区各団体との連携をはかり、田人地区の復興を目指す。 ・アートミーティング 田人の森に遊ぶ ・田人復興祭(たびとほっこり祭、グルメラリー) ・嫁婿対策事業の推進・Iターン者との交流 ・情報紙、ホームページ等による情報発信等	88名
貝泊コイコイ倶楽部 / 芳賀 廣海	田人町貝泊字久子ノ内57	地域おこしによる諸活動 ・転入者支援 ・直売所「山ぼうしの家」、コテージ「星の森」の運営 ・桜の公園整備 ・豆腐作り、炭焼体験など	60名
旅人広葉樹林を拓げる会 / 緑川 汎	田人町旅人字東中上73-1	植栽した山林を下刈り手入れをし、都市部との交流の場を作るとともに、水資源の確保及び地球環境の保全に寄与する取り組みをしている。	16名
明神里山実行会 / 芳賀 清	中岡町5丁目8-19	明神山の里山を拠点に、里山整備や地域住民と来訪者との交流イベントを通して、森林との共生意識の向上を図る。	92名
田人ぼくからく会(木花楽) / 蛭田 秀美	田人町旅人字下平石70	田人の自然の中で、四季を通して楽しめる場所の造成と、そこを通して街と田人の交流を図り、田人の自然、良さを大きくアピールしていく場所の提供を行う。	17名
田人山薬研究会 / 滝沢 茂	田人町荷路夫字宿家前35-1	田人地区の新たな特産品として自然薯栽培に取り組んでいる。品評会、技術講習会、即売会を開催している。	44名

平成28年度市地域振興課、各支所より

8 地域資源

(1) 自然

山

仏具山(670.5m) 朝日山(797.3m) 明神山(752.0m) 愛宕山(365.8m) 御齊所山(383.0m) 大丸山(702.5m)

川・海岸

鮫川(65,041m) 四時川(20,072m) 荷路夫川(11,100m) 戸草川溪谷(深い谷と広葉樹の原生林巨石が露出して各所に滝となっている。) 入旅人川溪谷(永い年月水の浸蝕によって作られた大小の滝と深淵。溪谷の両岸から迫る奇岩怪石と原生林の古木に太古の雰囲気を感じる。) 四時川溪谷(丸みを持った大きな石が川を埋めているのが特徴。いわきの代表的な名水の1つである。)

植物・花

- ・市保存樹木：イロハカエデ(石住字綱木) ヤマザクラ(石割桜)(旅人字横根) カツラ(旅人字和再松木平)
- ・その他の樹木・樹林等：ウラジロガシ林(井戸沢) 朝日原生林(旅人) 大イチョウ(黒田) 山桜の並木(黒田) クマガイソウ(綱木) 御齋所山熊野神社社叢(黒田)

動物

ヤマメ・イワナ・ウグイ(鮫川水系)

地質

井戸沢断層(2011年4月11日の地震で、田人町旅人から田人町石住の延長14kmのエリアに、地表面に出現した正断層型の地震断層。)

(2) 施設

スポーツ・レクリエーション施設

田人市民運動場 田人ふれあい館(屋内運動場) 田人おふくろの宿(テニスコート、屋内運動場)

遺跡、史跡、街並み

棚倉藩番所跡(旅人) 根室遺跡(入旅人、縄文土器・石器)・下平石遺跡(旅人、縄文土器・土師器・石器) 傾城石(荷路夫) 道標(荷路夫、貝泊) 舟石(荷路夫) 満照寺不動堂(黒田)

(3) ひと・もの

伝統芸能

獅子舞(入旅人、出旅人、黒田、石住) 棒術(入旅人、黒田)

工芸品・特産品

いわき船筆筒 手作り木工品 田人峰巒焼 常磐白水焼 磨き丸太 木炭・竹炭 そば 田人まんじゅう 自然薯 ベビーリーフ 小松菜 ミツバ 山菜 ブルーベリー

祭り、行事、イベント、暮らし

- 5月：小高神社大祭(貝泊)
- 8月：御齋所山熊野神社祭典(黒田) アートミーティング田人の森に遊ぶ 黒田不動尊祭典 出旅人薬師尊祭典 南大平不動尊祭典
- 9月：小土神社例祭(旅人) 湯殿山神社祭(石住) 田人地区市民体育祭
- 10月：多祁神社例祭(荷路夫) 五所神社祭典(南大平)
- 11月：田人おふくろの宿まつり 田人復興祭(たびとほっこり祭、たびとグルメラリー)
- 12月：熊野法楽(黒田)
- 通年：田人ぶらり朝市会 森の駅 山ぼうしの家 間明沢さくらの会 七福神の里、旅人やさい館 289(農産物直売所)

※参考資料

いわき市の農林水産業(いわき市農林水産部)、EQUAL(いわき地域環境科学会誌)、新しいいわきの歴史(いわき地域学会)、いわき百景(いわき市)、いわきの人物誌(いわき地域学会)、いわき浪漫紀行(いわき市)、いわきの淡水魚(いわき地域学会)、いわき市保存樹木・樹林ガイド(いわき市公園緑地観光公社)

川前地区

231

I 地形・歴史	1 地形等	232
	2 歴史	232

233

II 統計	1 人口・世帯数	233	
	人口・産業等	2 町名別人口・世帯数	234
		3 年齢別人口	234
		4 労働力人口	235
		5 産業別人口	235
		6 農業	236
		7 工業	237
		8 商業	237

その他	1 保育所(保育園)	238
	2 学校	238
	3 公民館・集会所	239
	4 警察・消防	239
	5 福祉施設等	239
	6 土地利用・地価	240
	7 交通	240
	8 地域づくり団体	240
	9 地域資源	241

241

I 地形・歴史 Topography & History

1 地形等

市の最北端にあたり、阿武隈高地東麓の斜面に位置する。夏井川が南部を東流している。

標高の違いから川前地区(平均海拔 280m)、桶売地区(平均海拔 480m～ 500m)、小白井地区(平均海拔 650m)の3方部で構成されている。

東は小川地区、南は三和地区、北西は田村郡小野町及び田村市、北は双葉郡川内村に隣接した農山村であり、また地形・道路網の状況等から、小白井地区は田村郡小野町及び田村市、桶売地区は田村郡小野町、川前地区は小川や平地区をそれぞれの生活経済圏域としている。

2 歴史

地区内には、夏井川、桶売川、鹿又川、小白井川等の流域に、旧石器時代後期(紀元前 12000 年)から縄文時代晩期(紀元前 1000 年)にかけての数多くの遺跡が発見されており、古くから、この地で人々が生活していたことが証明されている。

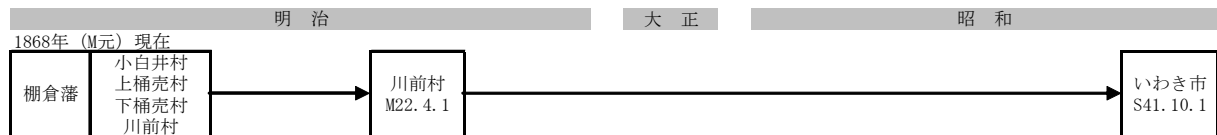
文明 15 年(1484)岩城氏が大館に本拠を移し領国支配の体制を整えた時期、当地区も岩城氏の支配下に置かれたことが推察できる。文禄 4 年(1595)岩城領検地目録によると檜葉郡小白井村 9 石、桶売村 485 石とある。

関ヶ原の戦いで、岩城氏は領地を没収され、地域は、磐城平藩主・鳥居氏の領地となった。貞享元年(1684)の磐城平藩領域図には、川前、下桶売、上桶売、小白井がある。延享 4 年(1747)内藤氏転封により、川前、下桶売、上桶売、小白井は幕領小名浜の支配下となるが、その後上桶売村は寛政 2 年(1790)新発田藩の分領になる。天保 7 年(1836)川前、下桶売、上桶売、小白井の各村は棚倉藩の支配下に置かれ、明治維新を迎えた。

小白井村、上桶売村、下桶売村、川前村、上川内村、下川内村を、「檜葉山附六ヶ村」と称した所で、明治 22 年 3 月町村制実施と共に、小白井、上桶売、下桶売、川前が合併し、川前村と改称し、さらに同 29 年 3 月郡廃置分合により、檜葉郡が廃止されて川前村は石城郡に編入された。

(参考文献:「いわき市史」、「新しいいわきの歴史」)

※行政区域の変遷



【昭和 39 年(1964 年)当時の川前村民のくらし】

ラジオ	374 台	テレビ	308 台
新聞	620 部	電話	30 人
普通乗用自動車	7 台	川前乗降客	109,860 人(乗車)
小学生	607 人	中学生	337 人

※ 昭和 38 年(9 月 15 日現在) 世帯数 694 世帯、人口 3,636 人

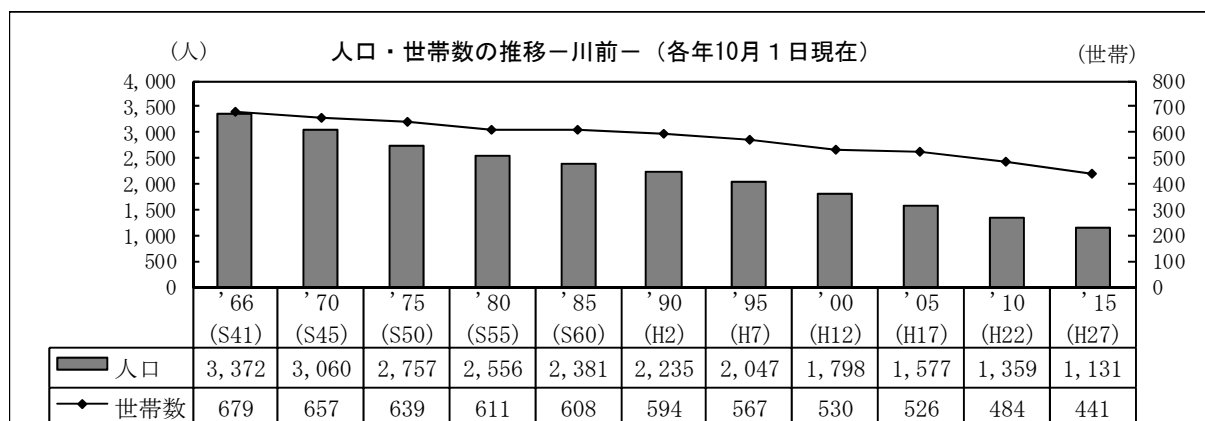
「川前村勢要覧(1964 年版)」より

II 統計 Statistics

人口・産業等

<p>人口・世帯 : 1,131 人、441 世帯 (平成27年10月1日現在)</p> <p>年齢別人口 : 0~14歳人口 59人 (5.2%) 15~64歳人口 587人 (51.9%) 65歳以上人口 485人 (42.9%) (平成27年国勢調査)</p> <p>産業別人口 : 第1次産業 165人 (22.7%) 第2次産業 260人 (35.8%) 第3次産業 301人 (41.5%) (平成22年国勢調査)</p>	<p>農業 : 戸数 212、自給的農家数 38、 販売農家数 174(専業39戸、兼業135戸) (平成27年2月1日現在)</p> <p>工業 : 従業者数 212 人、事業所数 2 事業所、 製造品出荷額等 X 万円(平成26年)</p> <p>商業 : 卸売業 事業所数 1事業所、従業者数 3 人、 年間商品販売額 - 万円 小売業 事業所数 18事業所、従業者数 37 人、 年間商品販売額 X 万円 (平成26年)</p>
---	--

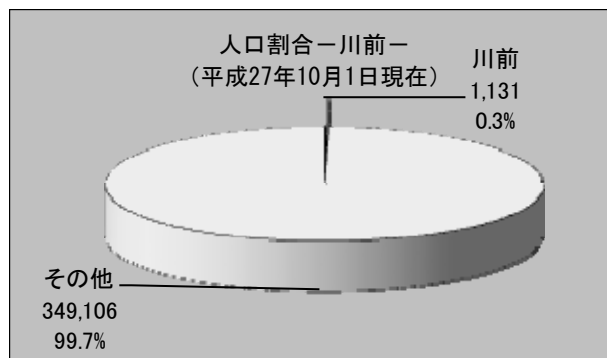
1 人口・世帯数



「いわき市の人口」より

※表中の人口には年齢不詳も含む

【いわき市に占める川前地区の人口の割合】



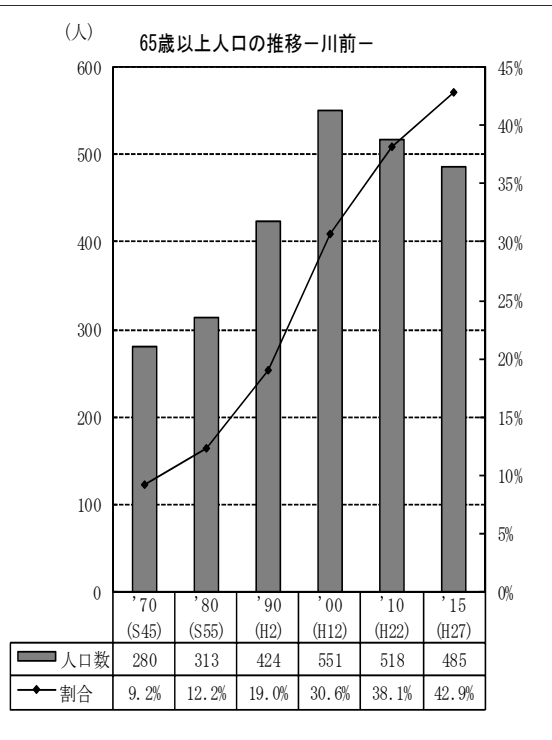
2 町名別人口・世帯数

地区・町名		'95 (H7)	'00 (H12)	'05 (H17)	'10 (H22)	'15 (H27)	伸率'15/'95
川前地区計	世帯数	567	530	526	484	441	▲ 0.22
	人口	2,047	1,798	1,577	1,359	1,131	▲ 0.45
川前町川前	世帯数	196	171	170	155	143	▲ 0.27
	人口	628	536	457	402	343	▲ 0.45
川前町下桶売	世帯数	199	188	179	166	147	▲ 0.26
	人口	712	605	534	444	357	▲ 0.50
川前町上桶売	世帯数	86	86	89	89	80	▲ 0.07
	人口	379	347	304	268	218	▲ 0.42
川前町小白井	世帯数	86	85	88	74	71	▲ 0.17
	人口	328	310	282	245	213	▲ 0.35

「いわき市の人口」「国勢調査報告」より。

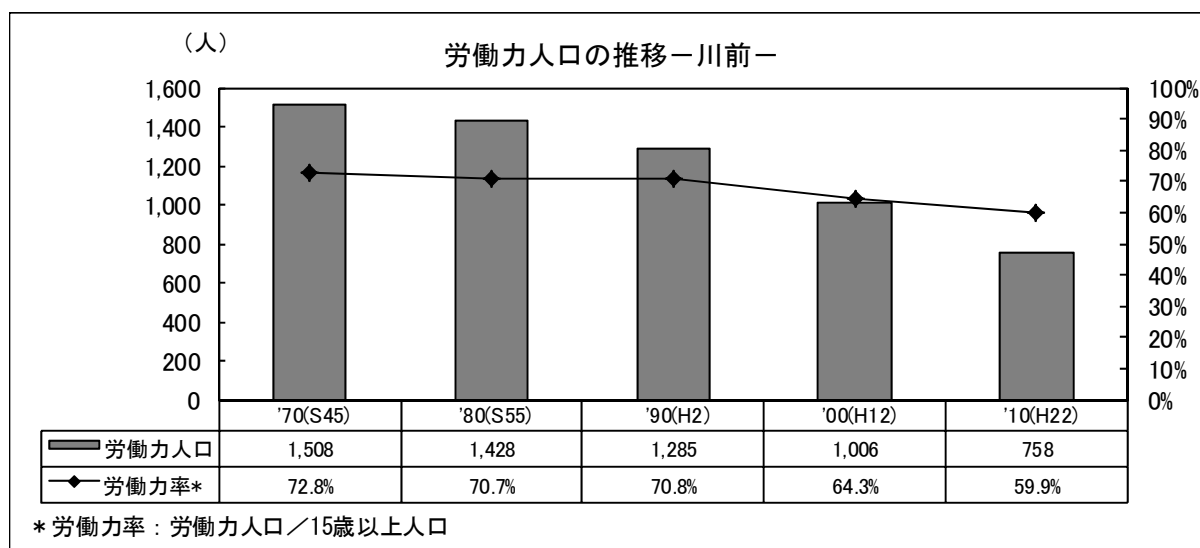
3 年齢別人口

川前	'70 (S45)	'80 (S55)	'90 (H2)	'00 (H12)	'10 (H22)	'15 (H27)
総数	3,060	2,556	2,235	1,798	1,359	1,131
0-4	221	153	119	43	22	7
5-9	316	166	153	81	36	17
10-14	452	217	147	110	36	35
15-19	274	219	123	110	58	27
20-24	149	172	90	66	38	30
25-29	124	163	124	56	40	24
30-34	164	129	156	66	42	26
35-39	212	112	140	101	41	41
40-44	252	151	126	133	61	40
45-49	201	204	111	128	97	64
50-54	162	232	140	118	134	93
55-59	134	178	183	105	125	128
60-64	119	147	199	130	111	114
65-69	100	109	151	173	89	104
70-74	97	87	126	156	110	77
75-79	49	62	74	115	144	98
80-84	26	40	48	72	104	111
85歳以上	8	15	25	35	71	95
不詳						



各年国勢調査より

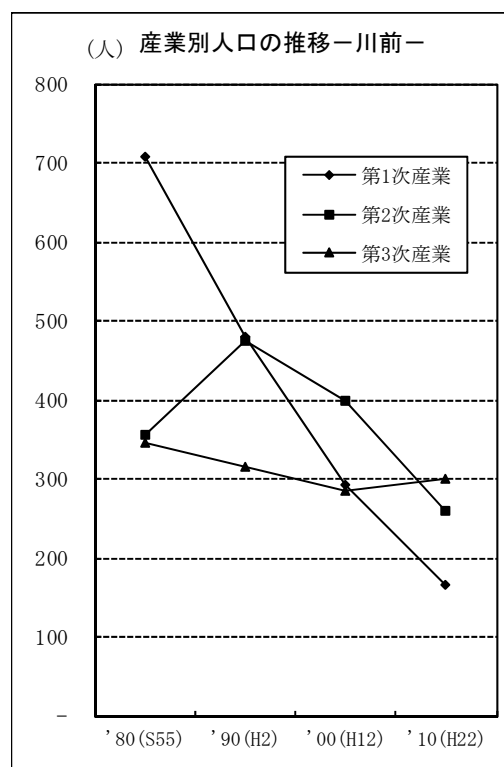
4 労働力人口



「いわき市統計書」より

5 産業別人口

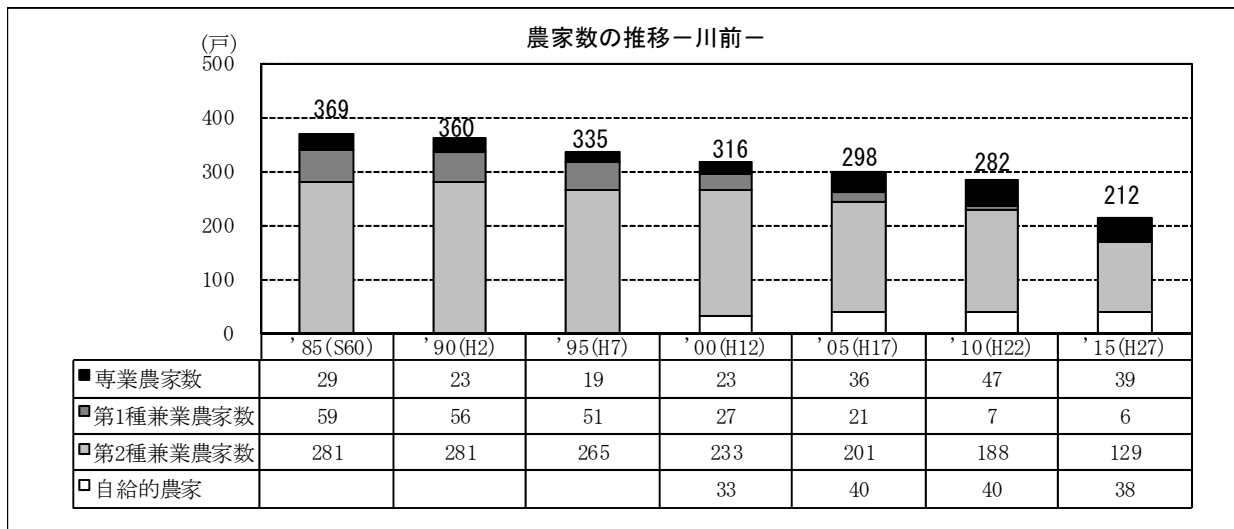
川前 (単位：人)	'80(S55)	'90(H2)	'00(H12)	'10(H22)
第1次産業	708	481	292	165
第2次産業	355	474	398	260
第3次産業	346	316	284	301
農業・林業	692	479	289	162
漁業	16	2	3	3
鉱業・採石業・砂利採取業	2	6	1	2
建設業	156	164	175	84
製造業	197	304	222	174
電気、ガス、熱供給、水道業	10	3	2	-
情報通信業	1
運輸業・郵便業	36
卸売業・小売業	107	94	86	61
金融業・保険業	1	3	6	5
不動産業・物品賃貸業	1	1	-	-
学術研究、専門・技術サービス業	3
宿泊業・飲食サービス業	11
生活関連サービス業・娯楽業	14
教育・学習支援業	17
医療・福祉	32
複合サービス事業	13
サービス業 (他に分類されないもの)	137	142	140	28
公務 (他に分類されるものを除く)	33	20	11	9
分類不能の産業	-	-	-	71
計	1,409	1,271	974	726



「いわき市統計書」、平成 22 年国勢調査より

6 農業

(1) 農家数



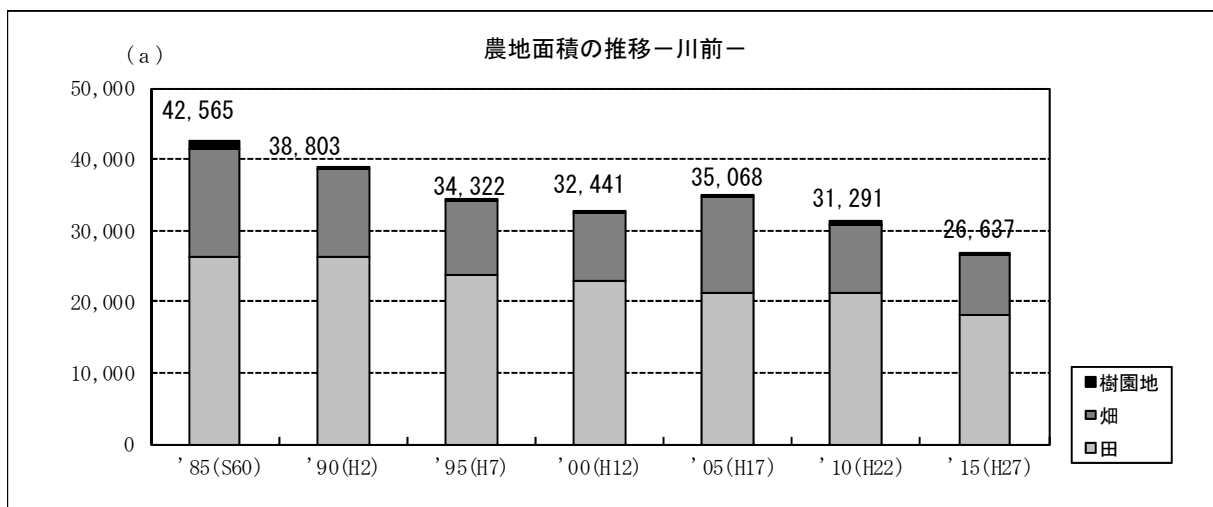
「いわき市の農業」より

(2) 農地面積

川前		'85(S60)	'90(H2)	'95(H7)	'00(H12)	'05(H17)	'10(H22)	'15(H27)
田	農家数(戸)(経営体)	350	340	322	301	256	233	170
	面積(a)	26,275	26,218	23,773	22,946	21,162	21,318	18,099
	うち作付けしなかった面積(a)	1,031	235	728	…	2,392	1,712	6,125
畑	農家数(戸)(経営体)	366	354	327	301	250	227	151
	面積(a)	15,251	12,320	10,416	9,360	13,610	9,523	8,525
	うち作付けしなかった面積(a)	790	990	804	…	1,179	1,061	1,645
樹園地	農家数(戸)(経営体)	24	6	4	4	10	7	2
	面積(a)	1,039	265	133	135	296	450	13
合計	農家数(戸)(経営体)	369	360	335	316	298	282	175
	面積(a)	42,565	38,803	34,322	32,441	35,068	31,291	26,637

*平成17年～27年は農業経営体数

「いわき市の農業」、「いわき市統計書」より



7 工業

川前		'90(H2)	'95(H7)	'00(H12)	'05(H17)	'10(H22)	'14(H26)
合計	事業所数	4	4	2	2	2	2
	従業者数(人)	119	181	x	241	220	212
	製造品等出荷額(百万円)	403	2,183	x	4,131	x	x

「いわき市統計書」より

8 商業

(1) 卸売業

	'74(S49)	'85(S60)	'91(H3)	'97(H9)	'02(H14)	'07(H19)	'14(H26)
事業所数	1	5	4	1	1	-	1
法人	1	1	-	-	-	-	-
個人	-	4	4	1	1	-	1
従業者数	x	20	11	x	x	-	3
年間商品販売額(万円)	x	11,183	9,420	x	x	-	-

(2) 小売業

	'74(S49)	'85(S60)	'91(H3)	'97(H9)	'02(H14)	'07(H19)	'14(H26)
事業所数	35	32	29	26	18	12	12
法人	3	3	3	3	1	1	2
個人	32	29	26	23	17	11	10
従業者数	78	55	54	x	x	20	21
売場面積(m ²)	1,319	921	886	x	x	438	404
年間商品販売額(万円)	27,669	44,084	42,387	x	x	15,188	x

「いわき市統計書」、「いわき市の商業」より

その他

川前

文教施設			
小学校(*1)	市立 3(20人)	病院(*10)	0
中学校(*1)	市立 3(19人)	診療所(*10)	0
保育所(保育園)(*2)	1(閉所中)	歯科診療所(*10)	0
公民館(*3)	1	ホテル(*11)	0
集会所(*4)	14(公有2、地域12)	旅館(*11)	1(客室数22)
公園(*5)	その他の公園 1(0.12ha)	飲食店(*11)	7
警察(*6)	駐在所 1	金融機関(*12)	0
消防(*7)	分遣所 1	農協本支店(*12)	1
郵便局(*8)	1	公営住宅(*13)	1 団地(2戸)[市営 1(2戸)]
文化財(*9)	国指定 1、市指定 3	大規模小売店(*14)	0(店舗面積 1,000 m ² 超)
		自主防災会(*15)	16(447世帯)
		認可地縁団体(*16)	0団体

(*1) 平成28年5月1日現在 教育委員会教育政策課

(*10) 平成28年8月1日現在 保健所

(*2) 平成28年4月1日現在 「いわき市の保健福祉・子育て支援」より

(*11) 平成28年7月31日現在 保健所

(*3) 平成28年5月1日現在 教育委員会教育政策課資料より

(*12) 平成28年3月1日現在 会計室

(*4) 平成28年4月1日現在 地域振興課等

(金融機関は銀行、信用金庫、信用組合、労働金庫、漁協)

(*5) 平成28年8月1日現在 公園緑地課

(*13) 平成28年8月1日現在 住宅営繕課[市営]

(*6) 各警察署公式ホームページより

平成28年8月1日現在 いわき建設事務所[県営]

(*7) 平成28年度「いわき市の消防」より

(*14) 平成29年1月4日現在 商業労政課

(*8) 日本郵政株式会社公式ホームページより

(*15) 平成28年8月1日現在 危機管理課

(*9) 平成28年5月現在 文化・スポーツ室文化振興課

(*16) 平成28年8月1日現在 地域振興課

1 保育所(保育園)

施設の種類	施設名	所在地	定員
保育所(保育園)	川前保育所(閉所中)	川前町川前字五林37	30

平成28年4月1日現在 「平成28年度 いわき市の保健福祉・子育て支援」より

2 学校

(1) 小学校

学校名	所在地	学級数	児童数	教職員数
市立川前小学校	川前町川前字中ノ萱25-1	1	3	2
市立桶売小学校	川前町下桶売字久保田96-2	3	12	6
市立小白井小学校	川前町小白井字将監小屋101	1	5	3
計		3	5	11

(2) 中学校

学校名	所在地	学級数	生徒数	教職員数
市立川前中学校	川前町川前字中ノ萱25-1	1	3	6
市立桶売中学校	川前町下桶売字久保田96-2	4	15	11
市立小白井中学校	川前町小白井字将監小屋101	1	1	5
計		3	6	22

平成28年5月1日現在 教育委員会教育政策課資料より

3 公民館・集会所

(1) 公民館

公民館名	所在地
川前公民館	川前町川前字櫛立79

(2) 集会所

公有財産

小白井集会所	川前町小白井 字大小屋36-1	地域	川前活性化センター	川前町下桶売 字久保田122-3	農地
--------	--------------------	----	-----------	---------------------	----

地域：市地域振興課所管

農地：市農地課

地域財産

集会所名	所在地	集会所名	所在地
志田名集会所	川前町下桶売字萩77-4	吉間田集会所	川前町下桶売字萩112-1
上桶売生活改善センター	川前町上桶売字中里121-1	外門多目的集会施設	川前町川前字外門53
12区集会所	川前町川前字五林30-1	高部多目的集会所	川前町下桶売字高部26-1
五味沢集会所	川前町下桶売字五味沢32-5	殿林多目的集会施設	川前町下桶売字殿林35-1
沢尻公民館	川前町上桶売字上沢尻57	宇根尻多目的集会所	川前町川前字宇根尻115-1
山下谷集会所	川前町川前字山下谷1-5	上桶売公民館	川前町上桶売字中里96

4 警察・消防

	警察・消防署名	所在地		警察・消防署名	所在地
駐	いわき中央警察署 川前駐在所	川前町川前字櫛立63-1	消	平消防署川前分遣所	川前町川前字五林29-1

駐：駐在所、消：消防署

5 福祉施設等

施設の種別	施設名	所在地	定員
保育所（へき地保育所）	桶売保育所（へき地保育所）	川前町下桶売字矢田谷地144-3	30
福祉館	桶売福祉館	川前町下桶売字矢田谷地144-3	-

平成28年4月1日現在 「平成28年度 いわき市の保健福祉・子育て支援」より

6 土地利用・地価

(1) 土地利用

(㎡)

地区	田	畑	宅地	山林	原野	雑種地	その他(鉱泉地、ゴルフ場、鉄軌道、遊園地、池沼、牧場、非課税)	合計
川前地区(計)	2,232,386.02	2,042,636.94	358,581.23	18,250,338.60	3,051,070.80	196,527.36	17,508,053.73	43,639,594.68
川前町川前	457,819.32	362,650.22	108,269.90	3,168,685.40	561,438.21	44,150.75	4,835,245.47	9,538,259.27
川前町下桶売	817,741.05	591,710.69	89,803.36	4,383,981.31	1,002,301.49	18,042.73	8,046,532.85	14,950,113.48
川前町上桶売	539,060.00	497,559.81	70,349.17	5,755,163.87	759,778.00	22,418.32	2,339,810.19	9,984,139.36
川前町小白井	417,765.65	590,716.22	90,158.80	4,942,508.02	727,553.10	111,915.56	2,286,465.22	9,167,082.57

平成28年8月現在 平成28年度市資産税課資料より

※合計面積は地域の実際の面積には一致しない。

(2) 地価

(円/㎡)

所在地	'12(H24)	'13(H25)	'14(H26)	'15(H27)	'16(H28)
川前町川前字中ノ萱86-1	6,200	6,200	6,200	6,200	6,200

(*)は、各年1月1日現在の地価公示 国土交通省土地・水資源局地価調査課

無印は、各年7月1日現在の基準地価 福島県企画調整部土地・水調整課

7 交通

(1) 自動車交通量

(台)

路線名	観測地地点名	平成17年	平成22年	路線名	観測地地点名	平成17年	平成22年
小野富岡線	川前町 小白井字大小屋	414	319	上川内川前線	川前町 下桶売字高部	273	281
小野四倉線	川前町 川前字五林	917	840	神保停車場 川前線	川前町 下桶売字久保田	499	542
吉間田滝根線	川前町 小白井字将監小	367	...				

全国道路・街路交通情勢調査(道路交通センサス)より

自動車交通量調査:上り下り交通量の合計12時間調査(午前7時~午後7時)

[調査日 平成17年:(一般交通量)10月12日(水)、(高速)10月19日(水) 平成22年:9~11月の平日中]

(2) 駅乗車人員

(1日平均、単位:人)

	'85(S60)	'90(H2)	'95(H7)	'00(H12)	'05(H17)	'10(H22)	'15(H27)
JR川前駅	140	77	38	40	31	-	-

「いわき市統計書」より

*平成18年度から無人駅(川前)の公表なし

8 地域づくり団体

団体名/代表名	所在地(住所)	活動目的・内容	会員数
川前町振興対策協議会 /根本 秀一	川前町川前字五林6 いわき市川前支所内	・新そばまつり ・鹿又川溪谷ウォーキング 等	63名

平成28年度市地域振興課、各支所より

9 地域資源

(1) 自然

山

矢大臣山(964.7m) 鬼ヶ城山(887.3m)
神楽山(808.2m)

川・海岸

夏井川(67,087m) 三坂川(11,018m) 鹿
又川溪谷(溪谷一帯は自然保護林に指定さ
れ、広葉樹が多く十和田の奥入瀬を思わせる
散策路として人気がある。)

植物・花

- ・国天然記念物：大ヒノキ(サワラ)(上桶売
字上沢尻)
- ・市天然記念物：モミ群(下桶売・東松院)
種まきザクラ(下桶売・個人)
- ・市保存樹木：キャラボク(小白井字大小屋)
イチョウ・アスナロ林(上桶売観音堂) ス
ギ林(上桶売・熊倉神社)
- ・その他の樹木・樹林等：雨降り松 安藤山
毛櫟(下桶売)

動物

ヤマメ・イワナ(小白井川、夏井川水系)
ウグイ(夏井川水系)

(2) 施設

スポーツ・レクリエーション施設

いわきの里鬼ヶ城(レストハウス、バンガロー、
山里生活体験館、サフォーク館、テニスコート
等)、川前市民運動場

観光施設

滝根小岩井ウインドファーム(風力発電)

※参考資料

いわき市の農林水産業(いわき市農林水産部)、EQUAL(いわき地域環境科学会誌)、新しいいわきの歴史(いわき地域学会)、いわき百
景(いわき市)、いわきの人物誌(いわき地域学会)、いわき浪漫紀行(いわき市)、いわきの淡水魚(いわき地域学会)、いわき市保存樹木・
樹林ガイド(いわき市公園緑地観光公社)

遺跡、史跡、街並み

山下谷遺跡(縄文土器・石器、川前) 屋号
「問屋」(川前) 道しるべ(下桶売)

(3) ひと・もの

伝統芸能

鬼ヶ城太鼓(下桶売) 小白井獅子舞、小白
井宝財踊り(小白井) 浦安の舞(上桶売)

特産品

いんげん 葉たばこ 凍みもち そば
日本きじ肉 銀杏 ブドウ 長ネギ

祭り、行事、イベント、暮らし

- 1月：立替三日正月(川前)
- 4月：鬼ヶ城桜まつりの開催
- 8月：天道念仏講(下桶売)
- 9月：鬼ヶ城ブルーグラスフェスティバル
熊倉神社例大祭(上桶売) 愛宕神
社例大祭(川前)
- 10月：熊倉神社例大祭(小白井)
いわきの里鬼ヶ城での紅葉ライト
アップ&収穫祭
- 11月：鹿又川溪谷ウォーキング 新そばま
つり

久之浜・大久地区

243

I 地形・歴史	1 地形等	244
	2 歴史	244

245

II 統計	1 人口・世帯数	245	
	人口・産業等	2 町名別人口・世帯数	246
		3 年齢別人口	246
		4 労働力人口	247
		5 産業別人口	247
		6 農業	248
		7 工業	249
		8 商業	250
		9 漁業	250
		10 観光	251

その他	1 幼稚園	252
	2 保育所(保育園)	252
	3 学校	253
	4 公民館・集会所	253
	5 警察・消防	253
	6 福祉施設等	254
	7 土地利用・地価	254
	8 交通	255
	9 地域づくり団体	255
	10 地域資源	256

256

I 地形・歴史 Topography & History

1 地形等

市の東北端に位置し、北部は双葉郡、南部は四倉地区と隣接している。

東は県立自然公園波立海岸を中心とする風光明媚な海岸線と天然の入江を利用した久之浜港を有しており、西北は阿武隈高地が連なる約 8km に及ぶ三ツ森溪谷を擁した豊富な森林地帯を形成し、市民のレクリエーションの場になっている。

大久川流域周辺の中生代白亜紀(約 7 千～8 千万年前)の地層からは、フタバスズキリュウや巨大アンモナイト(本州最大 85 センチ)等の化石が発掘されるなど、四倉地区高倉山周辺とともに学術上貴重なところである。平成 3 年度には「ふるさと創世事業」の一環として「海竜の里センター」、平成 4 年度には「アンモナイトセンター」が設置され、地域振興策の一役を担っている。

2 歴史

先土器(石器)時代(紀元前 12000 年以前)の遺物や縄文時代中・後期(紀元前 3000 年～紀元前 2000 年)の田之網貝塚などが発見されており、早い時期から人々が生活していたことが証明される。

平安時代末に常陸平氏の流れを汲む岩城氏が土着して勢力を伸ばし、好嶋荘の地頭としての役割を負ったが、好嶋荘の東荘には「末次」の名前の村があることから、当地区はその支配下にあったことが推測される。

建武元年(1334)北畠頭家は、焼失した飯野八幡宮の造営を好嶋荘の東西の地頭に命じているが、八立村地頭岩城次郎入道願真の名がある。

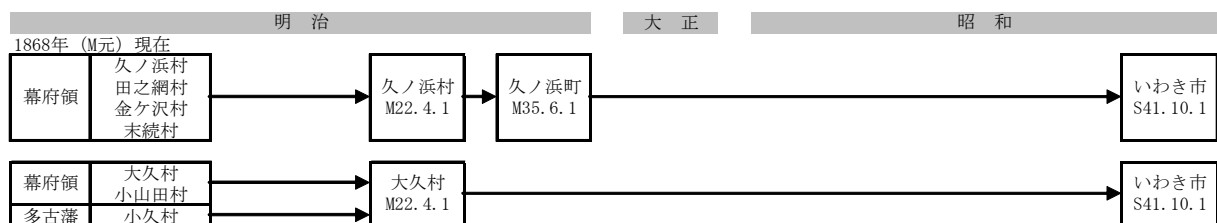
戦国時代は、領国拡大に死闘を繰返した時代。飯野平城を本拠とした岩城氏は、天文 3 年(1534)相馬氏と国境の木戸・金剛川(檜葉町)付近で合戦になった。文禄 4 年(1595)岩城領検地では、小ひさ村 506 石、大ひさ村 1,215 石、すゑつき村 415 石、金ヶ沢村 73 石とある。

関ヶ原の戦いの後、慶長 7 年(1602)鳥居氏が磐城平藩主となり、当地区もその支配下に置かれる。

延享 4 年(1747)内藤氏の延岡転封により、当地区は幕領小名浜の管轄になるが、小久村は寛政 2 年(1790)新発田藩、天保 7 年(1836)棚倉藩、嘉永 3 年(1850)多古藩領になり明治維新を迎えた。

(参考文献:「いわき市史」、「新しいいわきの歴史」)

※行政区区域の変遷

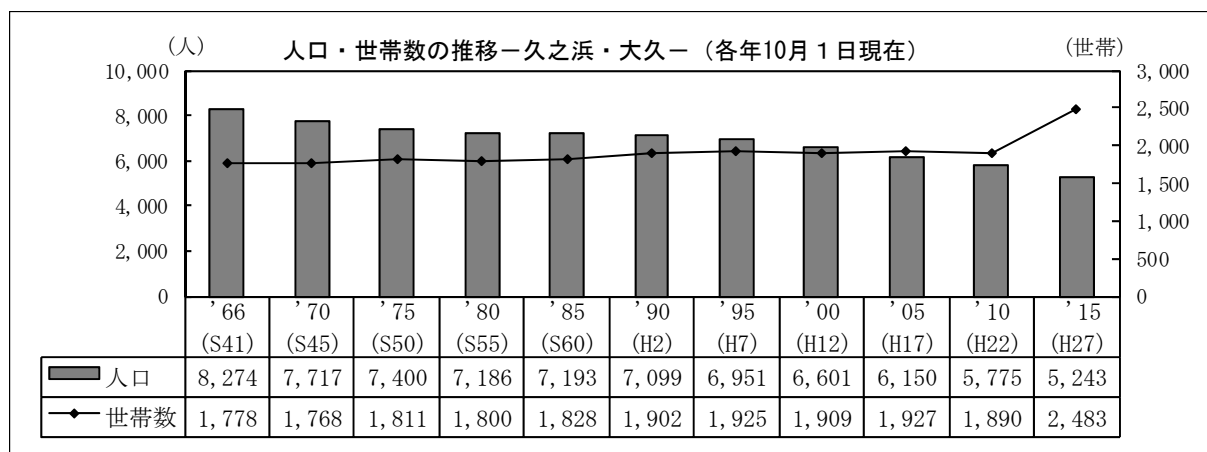


II 統計 Statistics

人口・産業等

<p>人口・世帯 : 5,243 人、2,483 世帯 (平成27年10月1日現在)</p> <p>年齢別人口 : 0~14歳人口 363人 (6.9%) 15~64歳人口 2,875人 (54.8%) 65歳以上人口 1,601人 (30.5%) (平成27年国勢調査)</p> <p>産業別人口 : 第1次産業 198人 (7.5%) 第2次産業 792人 (30.0%) 第3次産業 1,654人 (62.6%) (平成22年国勢調査)</p>	<p>農業 : 戸数 181、自給的農家数 83、 販売農家数 98(専業28戸、兼業70戸) (平成27年2月1日現在)</p> <p>漁業 : 漁業経営体数33、漁業就労者65人 (平成20年) 漁獲高 0 t、0 円(平成25年)</p> <p>工業 : 従業者数 113 人、事業所数 12 事業所、 製造品出荷額等 191,333 万円(平成26年)</p> <p>商業 : 卸売業 事業所数 4事業所、従業者数 15 人、 年間商品販売額 X 万円 小売業 事業所数 31事業所、従業者数 116 人、 年間商品販売額 X 万円 (平成26年)</p>
---	--

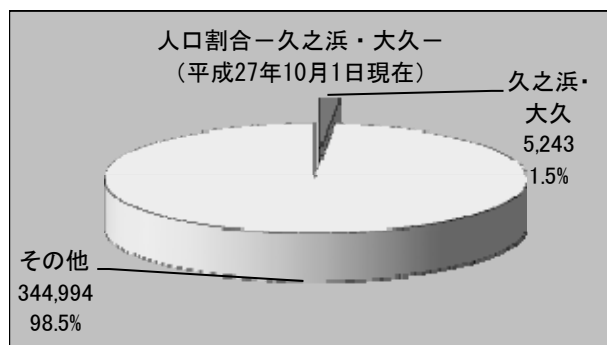
1 人口・世帯数



「いわき市の人口」より

※表中の人口には年齢不詳も含む

【いわき市に占める久之浜・大久地区の人口の割合】



2 町名別人口・世帯数

地区・町名		'95 (H7)	'00 (H12)	'05 (H17)	'10 (H22)	'15 (H27)	伸率'15/'95
久之浜・大久地区計	世帯数	1,925	1,909	1,927	1,890	2,483	0.29
	人口	6,951	6,601	6,150	5,775	5,243	▲ 0.25
久之浜町末続	世帯数	119	121	122	127	567	3.76
	人口	505	499	426	479	808	0.60
久之浜町金ヶ沢	世帯数	19	21	21	21	9	▲ 0.53
	人口	79	79	73	66	22	▲ 0.72
久之浜町久之浜	世帯数	953	909	898	883	669	▲ 0.30
	人口	3,185	2,863	2,635	2,489	1,646	▲ 0.48
久之浜町田之網	世帯数	133	120	120	103	96	▲ 0.28
	人口	465	415	380	320	245	▲ 0.47
久之浜町	世帯数	196	221	246	248	266	0.36
	人口	704	770	804	749	718	0.02
大久町大久	世帯数	318	331	342	339	705	1.22
	人口	1,338	1,337	1,252	1,145	1,343	0.00
大久町小久	世帯数	168	168	160	152	150	▲ 0.11
	人口	593	568	517	470	409	▲ 0.31
大久町小山田	世帯数	19	18	18	17	21	0.11
	人口	82	70	63	57	52	▲ 0.37

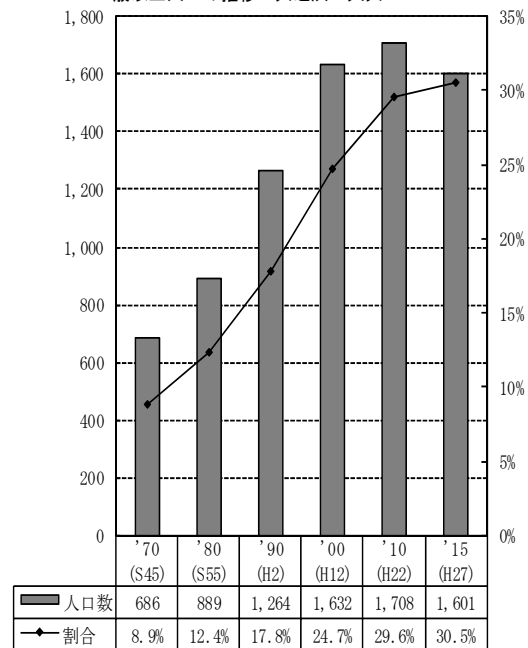
「いわき市の人口」「国勢調査報告」より

1)久之浜町は昭和59年、久之浜町久之浜から分離。

3 年齢別人口

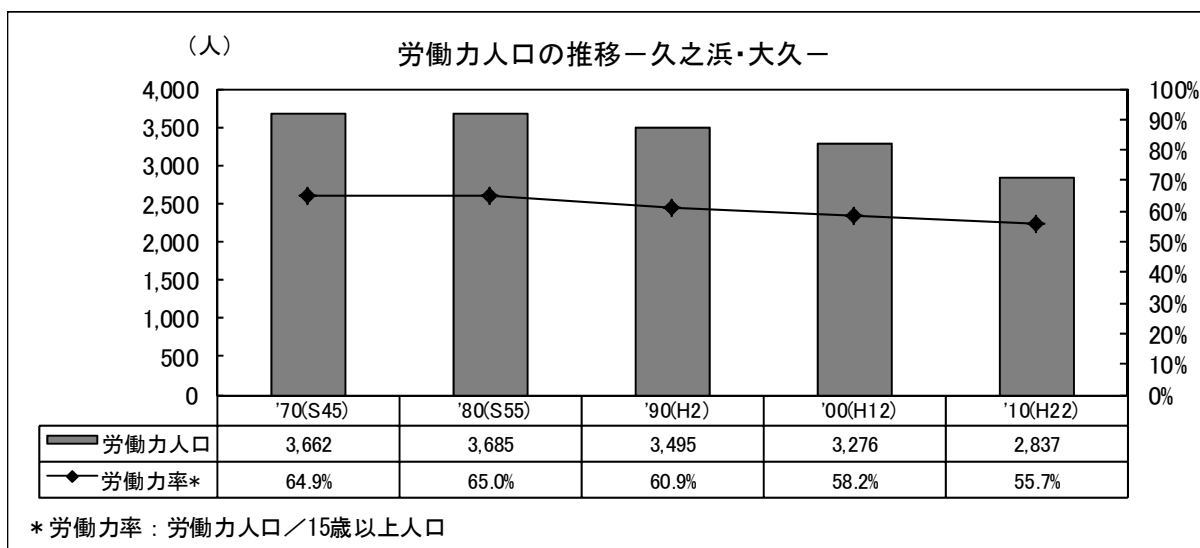
久之浜・大久	'70 (S45)	'80 (S55)	'90 (H2)	'00 (H12)	'10 (H22)	'15 (H27)
総数	7,717	7,186	7,099	6,601	5,775	5,243
0-4	539	416	399	239	187	87
5-9	652	554	498	318	198	139
10-14	882	545	466	414	294	137
15-19	882	545	474	461	277	179
20-24	524	422	313	295	237	173
25-29	395	516	370	304	284	205
30-34	443	521	444	283	246	226
35-39	531	424	517	367	252	218
40-44	585	428	510	454	282	254
45-49	544	515	428	516	376	282
50-54	385	544	398	520	442	390
55-59	404	511	487	406	489	464
60-64	324	356	531	392	503	484
65-69	282	347	470	450	389	461
70-74	172	233	301	455	356	319
75-79	129	179	254	362	366	277
80-84	68	83	142	178	312	249
85歳以上	35	47	97	187	285	295
不詳						404

(人) 65歳以上人口の推移－久之浜・大久－



各年国勢調査より

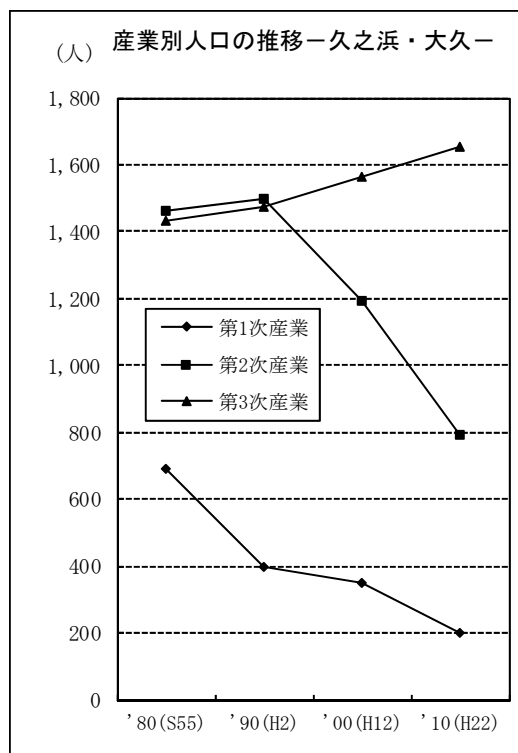
4 労働力人口



「いわき市統計書」より

5 産業別人口

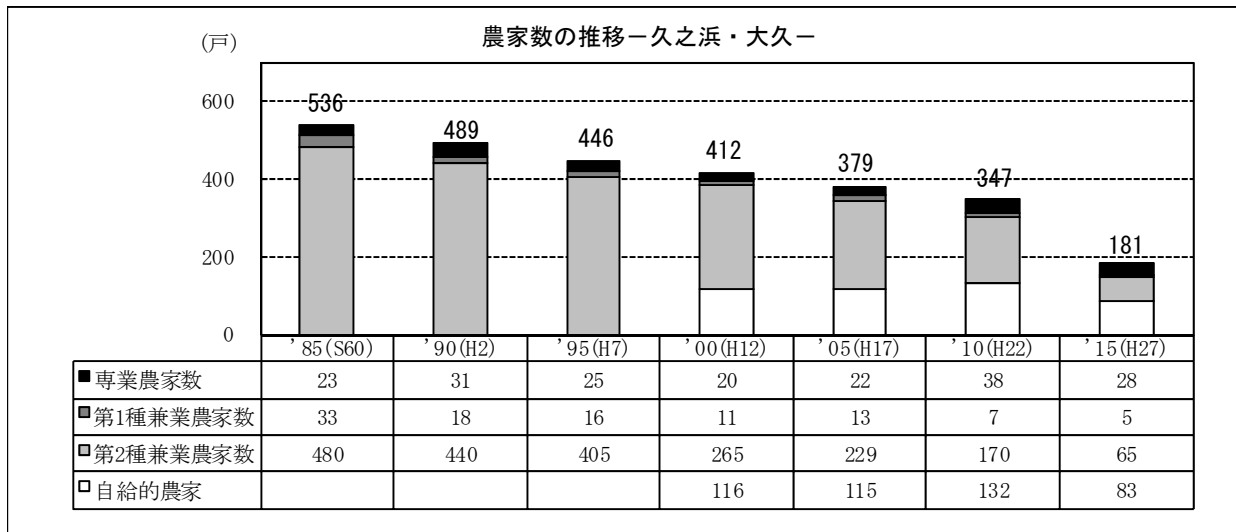
久之浜・大久(単位：人)	'80(S55)	'90(H2)	'00(H12)	'10(H22)
第1次産業	691	396	349	198
第2次産業	1,461	1,499	1,196	792
第3次産業	1,432	1,472	1,562	1,654
農業・林業	464	216	217	96
漁業	227	180	132	102
鉱業・採石業・砂利採取業	30	48	32	14
建設業	563	484	460	312
製造業	868	967	704	466
電気、ガス、熱供給、水道業	53	22	26	26
情報通信業	25
運輸業・郵便業	161
卸売業・小売業	582	545	539	364
金融業・保険業	31	55	54	41
不動産業・物品賃貸業	8	10	9	17
学術研究、専門・技術サービス業	41
宿泊業・飲食サービス業	148
生活関連サービス業・娯楽業	92
教育・学習支援業	77
医療・福祉	265
複合サービス事業	29
サービス業 (他に分類されないもの)	476	612	705	173
公務 (他に分類されるものを除く)	61	40	39	38
分類不能の産業	-	1	1	157
計	3,584	3,368	3,108	2,644



「いわき市統計書」、平成 22 年国勢調査より

6 農業

(1) 農家数



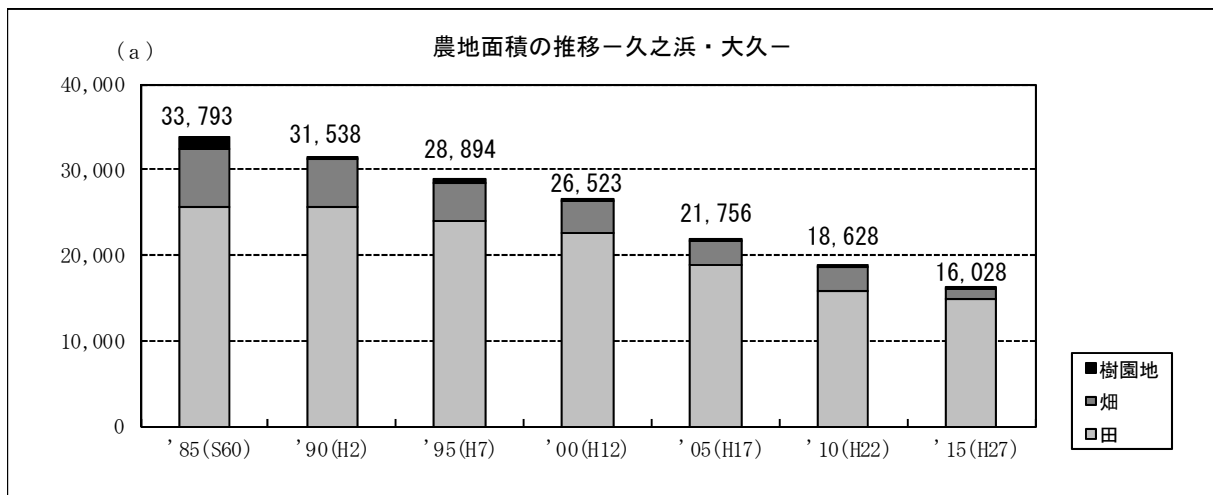
「いわき市の農業」より

(2) 農地面積

久之浜・大久		'85(S60)	'90(H2)	'95(H7)	'00(H12)	'05(H17)	'10(H22)	'15(H27)
田	農家数(戸)(経営体)	496	469	434	398	261	213	98
	面積(a)	25,542	25,572	24,092	22,530	18,732	15,680	14,867
	うち作付けしなかった面積(a)	1,053	1,312	2,065	…	1,956	2,435	1,320
畑	農家数(戸)(経営体)	502	437	396	347	227	189	61
	面積(a)	6,906	5,543	4,407	3,879	2,851	2,881	1,081
	うち作付けしなかった面積(a)	795	1,403	578	…	794	1,120	426
樹園地	農家数(戸)(経営体)	35	18	31	9	11	4	4
	面積(a)	1,345	423	395	114	173	67	80
合計	農家数(戸)(経営体)	536	489	446	412	379	347	98
	面積(a)	33,793	31,538	28,894	26,523	21,756	18,628	16,028

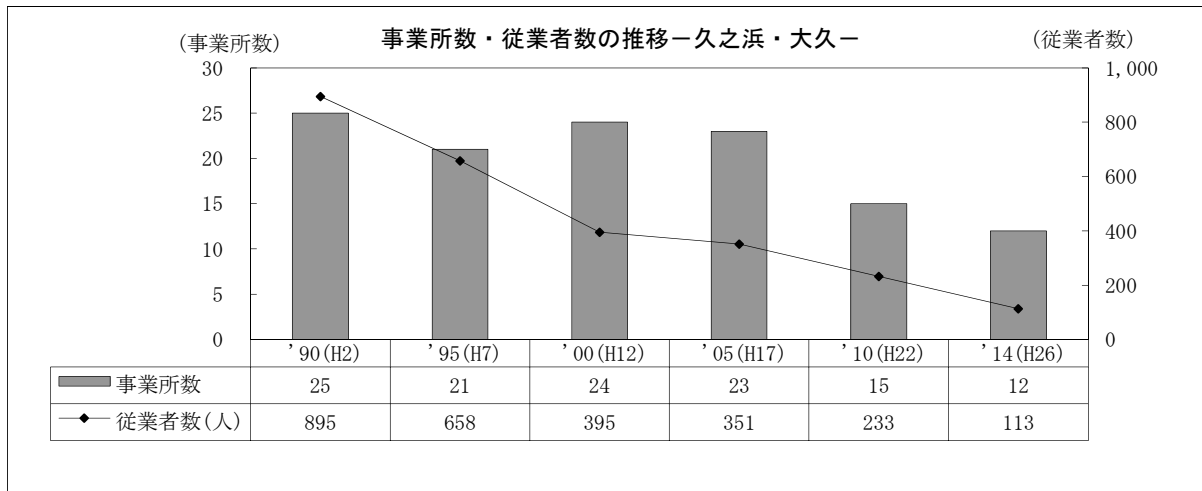
*平成17年～27年は農業経営体数

「いわき市の農業」、「いわき市統計書」より



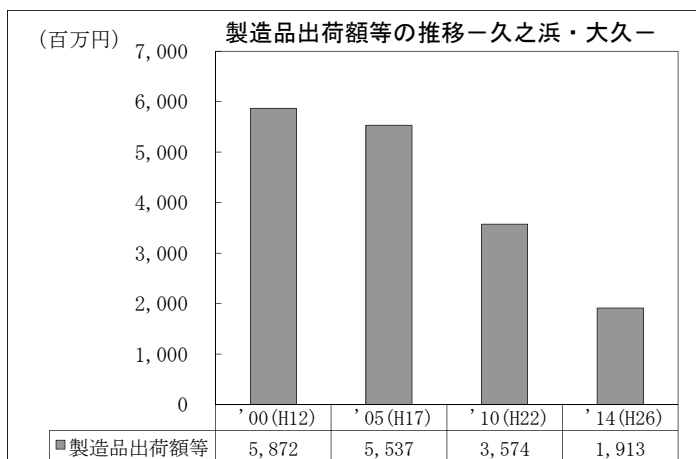
7 工業

(1) 事業所数・従業者数



「いわき市統計書」より

(2) 製造品出荷額等



「いわき市統計書」より

8 商業

(1) 卸売業

	'74 (S49)	'85 (S60)	'91 (H3)	'97 (H9)	'02 (H14)	'07 (H19)	'14 (H26)
事業所数	3	5	4	5	6	9	4
法人	1	2	2	4	5	6	3
個人	2	3	2	1	1	3	1
従業者数	8	26	14	19	26	34	15
年間商品販売額(万円)	10,934	52,960	61,400	82,688	70,396	78,069	x

(2) 小売業

	'74 (S49)	'85 (S60)	'91 (H3)	'97 (H9)	'02 (H14)	'07 (H19)	'14 (H26)
事業所数	121	107	102	85	63	46	31
法人	4	8	14	15	13	11	14
個人	117	99	88	70	50	35	17
従業者数	258	276	285	265	228	147	116
売場面積 (m ²)	3,632	3,253	3,917	4,011	3,952	1,685	706
年間商品販売額(万円)	75,852	228,000	249,128	289,715	211,953	139,885	x

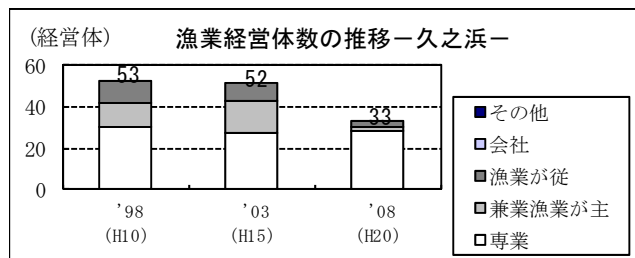
「いわき市統計書」、「いわき市の商業」より

9 漁業

(1) 漁業経営体数

漁港		'98 (H10)	'03 (H15)	'08 (H20)	
久之浜	個人	専業	30	28	29
		兼業漁業が主	12	15	1
		漁業が従	11	9	3
	会社	-	-	-	
	その他	-	-	-	

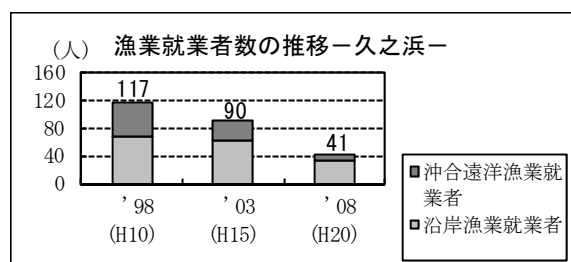
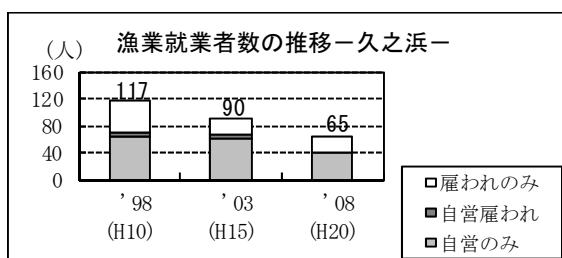
「いわき市統計書」より



(2) 漁業就労者状況

漁港		'98 (H10)	'03 (H15)	'08 (H20)
久之浜	自営のみ	64	60	41
	自営雇われ	7	6	-
	雇われのみ	46	24	24
	沿岸漁業就業者	69	61	34
	沖合遠洋漁業就業者	48	29	7
	合計	117	90	41

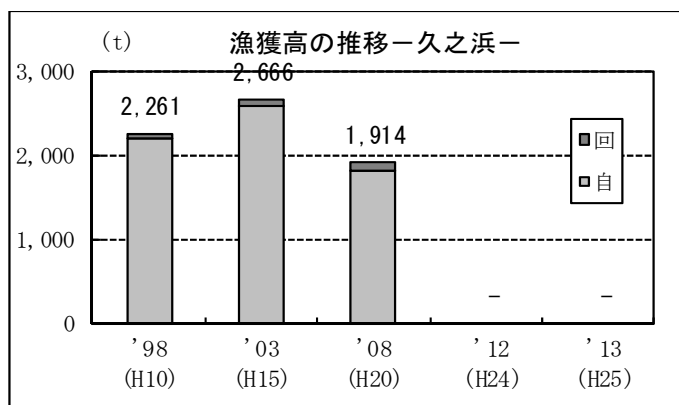
「いわき市統計書」より



(3) 漁獲高

漁港			'98	'03	'08	'12	'13
			(H10)	(H15)	(H20)	(H24)	(H25)
久之浜港	数量	自	2,199	2,597	1,822	-	-
		回	62	69	92	-	-
		計	2,261	2,666	1,914	-	-
	金額	自	863	669	730	-	-
		回	35	24	37	-	-
		計	898	693	767	-	-

数量(t)、金額(百万円)、自:自船、回:回船



「いわき市統計書」より

【魚種別水揚高(平成23年次属地)】

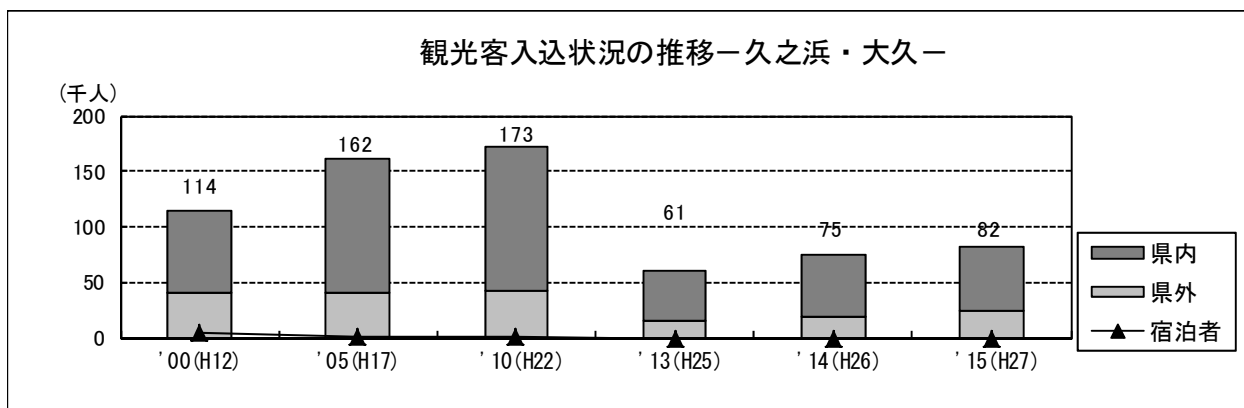
○久之浜港水揚高

1位: タコ類	(84 t)
2位: イカ類	(56 t)
3位: カレイ類	(49 t)

平成24年版「いわきの水産」より

10 観光

観光客入込状況 (単位: 人)		'00 (H12)	'05 (H17)	'10 (H22)	'13 (H25)	'14 (H26)	'15 (H27)
いわき市	合計	7,858,812	7,639,286	7,602,460	5,397,007	5,421,789	5,577,195
	県外	4,119,619	4,478,273	4,410,959	3,215,646	3,214,846	3,282,494
	県内	3,739,193	3,161,013	3,191,501	2,181,361	2,206,943	2,294,701
	宿泊者	1,087,063	1,018,789	980,722	765,925	749,661	776,723



「いわき市統計書」より

* 平成16年分より「福島県いわき海浜自然の家」を算入

その他

久之浜・大久

文教施設			
幼稚園(*1)	私立 1(64人)	病院(*10)	0
小学校(*1)	市立 2(177人)	診療所(*10)	3(病床数0)
中学校(*1)	市立 1(94人)	歯科診療所(*10)	1
保育所(保育園)(*2)	1	ホテル(*11)	3(収容人員141)
公民館(*3)	2	旅館(*11)	8(客室数157)
集会所(*4)	7(公有4、地域3)	飲食店(*11)	42
公園(*5)	都市公園 1(0.10ha) その他の公園 4(0.16ha)	金融機関(*12)	1
警察(*6)	駐在所 1	農協本支店(*12)	1
消防(*7)	0	公営住宅(*13)	3 団地(210戸) [市営 3(210戸)]
郵便局(*8)	1	大規模小売店(*14)	0(店舗面積 1,000 m ² 超)
文化財(*9)	県指定 1、市指定 4	自主防災会(*15)	13(1,528世帯)
		認可地縁団体(*16)	2団体

(*1) 平成28年5月1日現在 教育委員会教育政策課

(*2) 平成28年4月1日現在 「いわき市の保健福祉・子育て支援」より

(*3) 平成28年5月1日現在 教育委員会教育政策課資料より

(*4) 平成28年4月1日現在 地域振興課等

(*5) 平成28年8月1日現在 公園緑地課

(*6) 各警察署公式ホームページより

(*7) 平成28年度「いわき市の消防」より

(*8) 日本郵政株式会社公式ホームページより

(*9) 平成28年5月現在 文化・スポーツ室文化振興課

(*10) 平成28年8月1日現在 保健所

(*11) 平成28年7月31日現在 保健所

(*12) 平成28年3月1日現在 会計室

(金融機関は銀行、信用金庫、信用組合、労働金庫、漁協)

(*13) 平成28年8月1日現在 住宅営繕課[市営]

平成28年8月1日現在 いわき建設事務所[県営]

(*14) 平成29年1月4日現在 商業労政課

(*15) 平成28年8月1日現在 危機管理課

(*16) 平成28年8月1日現在 地域振興課

1 幼稚園

学校名	所在地	学級数	園児数	教員数
私立久之浜第一幼稚園 (間借り先：平第一幼稚園)	久之浜町久之浜南町88 (平山崎字熊の宮39)	9	64	9

平成28年5月1日現在 教育委員会教育政策課資料より

2 保育所(保育園)

施設の種別	施設名	所在地	定員
保育所(保育園)	久之浜保育所	大久町小久字連郷89-1	60

平成28年4月1日現在 「平成28年度 いわき市の保健福祉・子育て支援」より

3 学校

(1) 小学校

学校名	所在地	学級数	児童数	教職員数
市立久之浜第一小学校	久之浜町久之浜字糠塚15	6	159	11
市立久之浜第二小学校	大久町大久字矢ノ目沢12	3	18	7
計		2	9	177

(2) 中学校

学校名	所在地	学級数	生徒数	教職員数
市立久之浜中学校	久之浜町久之浜字大場69	4	94	12

平成 28 年 5 月 1 日現在 教育委員会教育政策課資料より

4 公民館・集会所

(1) 公民館

集会所名	所在地	摘要	集会所名	所在地	摘要
久之浜町西部集会所	久之浜町西一丁目1-1	住宅	田之網集会所	久之浜町田之網字浜川13	地域
末続集会所	久之浜町末続字鍋田49	地域	筒木原集会所	大久町大久字毛勝5-1	地域

住宅:市住宅営繕課所管

地域:市地域振興課所管

(2) 集会所

公有財産

集会所名	所在地	集会所名	所在地
江之網集会所	久之浜町田之網 字江之網106	小久集会所	大久町小久字町田前39
		小山田集会所	大久町小山田字岸田47

地域財産

集会所名	所在地	集会所名	所在地
江之網集会所	久之浜町田之網 字江之網106	小久集会所	大久町小久字町田前39
		小山田集会所	大久町小山田字岸田47

5 警察・消防

	警察・消防署名	所在地
駐	いわき中央警察署 久之浜駐在所	久之浜町久之浜字北畑田 62-1

駐:駐在所

6 福祉施設等

施設の種類の	施設名	所在地	定員
特別養護老人ホーム (介護老人福祉施設)	翠祥園	久之浜町末続字深谷33-1	85
有料老人ホーム	有料老人ホーム やすらぎの里「夢」	久之浜町末続字塩民79	17
認知症対応型共同生活介護 (グループホーム)	グループホームしおさい風の詩	久之浜町西二丁目7-8	9
障害者小規模通所施設	岬学園共働作業所かもめパン工房	久之浜町末続字深谷59	15
放課後児童クラブ	久之浜児童クラブ	久之浜第一小学校 余裕教室	58

平成28年4月1日現在「平成28年度いわき市の保健福祉・子育て支援」より

※放課後児童クラブのみ児童数を記載

7 土地利用・地価

(1) 土地利用

地区								(㎡)
	田	畑	宅地	山林	原野	雑種地	その他(鉱泉 地、ゴルフ 場、鉄軌道、 遊園地、池 沼、牧場、非 課税)	合計
久之浜地区(計)	694,474.95	631,986.63	659,786.06	6,515,393.75	216,000.73	227,787.26	2,782,397.75	11,727,827.13
久之浜町末続	392,223.80	294,345.89	172,604.71	3,640,373.01	118,940.11	45,073.87	956,674.93	5,620,236.32
久之浜町金ヶ沢	104,308.00	28,596.00	11,390.60	1,283,832.08	8,118.00	49,359.20	472,613.62	1,958,217.50
久之浜町久之浜	108,082.15	167,299.18	319,564.41	409,068.88	80,267.67	52,501.87	717,914.42	1,854,698.58
久之浜町田之網	89,861.00	141,745.56	68,155.49	1,182,119.78	8,674.95	80,044.59	575,623.44	2,146,224.81
久之浜町	0.00	0.00	88,070.85	0.00	0.00	807.73	59,571.34	148,449.92
大久地区(計)	2,192,058.46	1,072,024.54	567,545.41	16,792,111.17	372,727.24	855,356.93	11,210,377.24	33,062,200.99
大久町大久	1,614,211.58	754,653.52	414,070.36	9,824,294.33	191,215.11	91,994.98	9,601,409.89	22,491,849.77
大久町小久	501,052.54	276,390.96	137,116.60	5,355,440.10	149,684.00	738,857.32	1,499,616.25	8,658,157.77
大久町小山田	76,794.34	40,980.06	16,358.45	1,612,376.74	31,828.13	24,504.63	109,351.10	1,912,193.45

平成28年8月現在 平成28年度市資産税課資料より

※合計面積は地域の実際の面積には一致しない。

(2) 地価

所在地	(円/㎡)				
	'12(H24)	'13(H25)	'14(H26)	'15(H27)	'16(H28)
大久町小久字田仲65-1 (*)	13,600	13,300	13,300	13,500	13,700
大久町大久字中ノ内91-1	7,600	7,600	7,600	7,600	7,600
久之浜町西二丁目4-3	24,700	24,700	25,400	26,500	27,000
久之浜町久之浜字中町12 (*)	-	-	-	-	-

(*)は、各年1月1日現在の地価公示 国土交通省土地・水資源局地価調査課

無印は、各年7月1日現在の基準地価 福島県企画調整部土地・水調整課

8 交通

(1) 自動車交通量

(台)

路線名	観測地地点名	平成17年	平成22年	路線名	観測地地点名	平成17年	平成22年
一般国道6号	久之浜町 久之浜字賤	13,846	…	白岩久之浜線	大久町 小久字町田前	3,733	2,223
〃	久之浜町 末続字深谷	10,567	…	折木筒木原 久之浜線	大久町 大久字日渡	1,234	1,512
久ノ浜港線	久之浜町 久之浜字町後	1,015	1,046	片倉末続 停車場線	大久町 大久字矢ノ目沢	315	329

全国道路・街路交通情勢調査(道路交通センサス)より

自動車交通量調査:上り下り交通量の合計12時間調査(午前7時～午後7時)

[調査日 平成17年:(一般交通量)10月12日(水)、(高速)10月19日(水) 平成22年:9～11月の平日中]

(2) 駅乗車人員

(1日平均、単位:人)

	'85(S60)	'90(H2)	'95(H7)	'00(H12)	'05(H17)	'10(H22)	'15(H27)
JR久ノ浜駅	756	627	581	503	387	321	198
JR末続駅	96	101	68	68	55	-	-

「いわき市統計書」より

*平成18年度から無人駅(末続)の公表なし

9 地域づくり団体

団体名/代表名	所在地(住所)	活動目的・内容	会員数
久之浜・大久地域づくり協議会 /木村 芳秀	久之浜町久之浜字中町32 いわき市久之浜・大久支所内	「美しい自然・豊かな海」をテーマに うるおいと安らぎのある町づくりの推進 ・海岸清掃作業 ・ハマエンドウ等の保護増殖 ・河川等美化推進 ・まちづくり講演会 ・石川郡石川町(海と山との)交流事業 ・まちづくりコンサート 等	193名
もろびと舎/村岡 寛	久之浜町久之浜字立151-2	「久之浜通信」の編集・発行、自然探訪会、 「おもしろ話」講演会など	60名

平成27年度市市民協働課、各支所より

10 地域資源

(1) 自然

山

三森山(656.2m)

川・海岸

大久川(16,254m) 三ツ森溪谷(大久川の源流溪谷で、不動滝から溪谷をつくっている。) 波立海岸・弁天島(初日の出の名勝地)

植物・花

- ・県天然記念物：暖地性樹叢(波立海岸)
- ・市天然記念物：アカヤシオ(大久・三ツ森溪谷)
- ・市保存樹木：クロマツ(久之浜・諏訪神社) アカマツ(大久字石田太良) イブキ(田之網字横内) シダレザクラ(大久・筒木原不動尊)
- ・その他の樹木・樹林等：スタジイ林(末続寺) アカガシ林(末続字淵石) ユズリハ林(末続字北向) アジサイ(末続字宮田) モチノキ群(田之網) ハマエンドウ・ハマヒルガオ(田之網・中浜・久之浜海岸) 波立アザミ：仮(田之網・江之網) ハマギク(久之浜地区沿岸)

動物

ヤマメ・ウグイ(大久川)

(2) 施設

温泉・鉱泉

久之浜温泉(単純炭酸鉄泉) 谷地温泉(アルカリ性冷泉)

ゴルフ場

いわきプレステージカントリー倶楽部(18ホール)(休止中)

海水浴場

久之浜波立海水浴場(休止中)

観光・文化施設

海竜の里センター アンモナイトセンター

スポーツ・レクリエーション施設

久之浜市民運動場(休止中) 県いわき海浜自然の家(体育館・多目的広場・キャンプ場)

遺跡、史跡、街並み

亀ヶ崎遺跡(ポイント・ブレイド・コア、大久) 連郷B遺跡(土師器、小久) 連郷遺跡(縄文土器・石器、久之浜) 海に見える停車場「末続駅」(末続) 僧西行の碑(田之網) 内藤露沾の歌碑(田之網)

(3) ひと・もの

工芸品

陶芸新谷焼(新谷窯・大久)

特産品

生シイタケ いんげん 漬物 海竜の里の酒「一杯ヤッペ」 ブルーベリー

祭り、行事、イベント、暮らし

5月：諏訪神社例大祭

7月：波立薬師例祭

8月：久之浜・大久自安我楽継承会による新盆供養奉納(13～15日区内)

著名人

霧島昇(歌謡歌手、大久村生れ、1913-1984年) 高木達(演劇作家・演出家、1950年-)

※参考資料

いわき市の農林水産業(いわき市農林水産部)、EQUAL(いわき地域環境科学会誌)、新しいいわきの歴史(いわき地域学会)、いわき百景(いわき市)、いわきの人物誌(いわき地域学会)、いわき浪漫紀行(いわき市)、いわきの淡水魚(いわき地域学会)、いわき市保存樹木・樹林ガイド(いわき市公園緑地観光公社)

いわき市内地域別データファイル 2016

平成 29 年 3 月

編 集 いわき市総合政策部政策企画課

発 行 いわき市

〒970-8686 いわき市平字梅本 21 番地

電話番号 0246-22-7411