

遠野地区

177

I 地形・歴史	1 地形等	179
	2 歴史	179

180

II 統計 人口・産業等	1 人口・世帯数	180
	2 町名別人口・世帯数	181
	3 年齢別人口	181
	4 労働力人口	182
	5 産業別人口	182
	6 農業	183
	7 工業	184
	8 商業	185
その他	1 幼稚園	186
	2 保育所(保育園)	186
	3 学校	187
	4 公民館・集会所	187
	5 警察・消防	188
	6 福祉施設等	188
	7 土地利用・地価	188
	8 交通	189
	9 地域づくり団体	189
	10 地域資源	190

190

I 地形・歴史 Topography & History

1 地形等

市の南西部、阿武隈高地南部の東斜面に位置する。

東白川郡鮫川村を源流とする鮫川が支流の入遠野川を根岸地内で合流し、南東に流下し勿来地区に流入している。北に鶴石山、東に湯ノ岳を控えて、変化に富んだ地形となっている。中小河川が貫流しているが平坦地は少なく、大部分を山林が占めている。

標高は海拔 80～200mで、上遠野付近の気候は海岸低地とほとんど変わりはないが、入遠野はやや高原性を呈する。

周囲の山間緑地や鮫川、入遠野川等の清流など豊かな自然環境に恵まれており、アユ、イワナ、ヤマメの溪流釣りもでき、ゲンジボタル、カジカガエル、カワガラス等の生息地にもなっている。

交通体系、歴史的な背景から勿来、常磐地区との交流が顕著である。

2 歴史

鎌倉時代「菊田荘」は、下野国の守護小山氏の所領であった。小山氏の一族藤井氏は菊田荘上遠野郷(当地区)に本拠を置き、足利方の有力な一員であった。藤井氏は後に上遠野氏を称した。

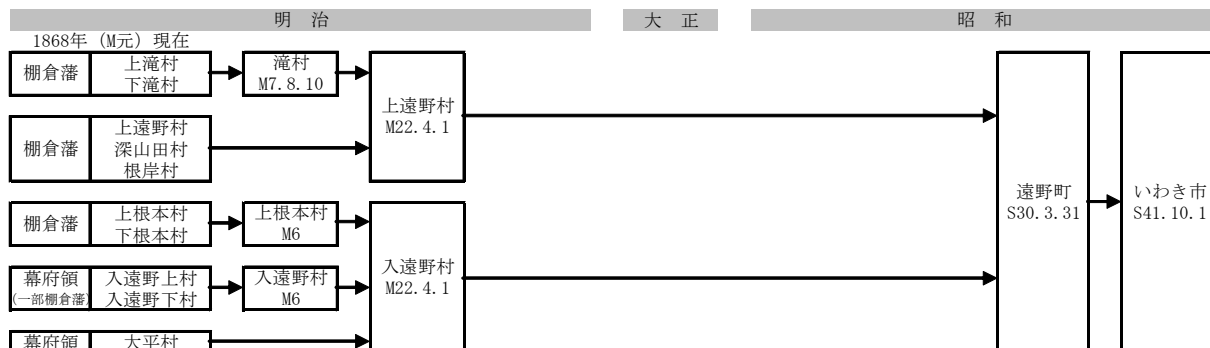
室町時代末期、岩城氏の勢力拡大に伴い、上遠野氏はその支配下に入り、岩城氏の家臣団の一員となった。慶長 7 年(1602)徳川家康は、磐城領 10 万石を鳥居忠政に与えたが、このとき、菊田郡上遠野郷 10ヶ村は幕府領とし、駒木根右近が代官職を務め支配した。その後元和 8 年(1622)上遠野(深山田・上遠野・根岸・滝・入遠野の一部)は棚倉藩、入遠野(根本・大平・入遠野の一部)は幕領となった。

古くから上遠野郷では紙漉が行われており、寛保 3 年(1743)棚倉藩は紙会所を上遠野に設けた。

明治 17 年(1884)上遠野で農民騒擾事件が起こった。これは、借金返済に困った農民達 300 人が、上遠野村と根岸村の債主に押しかけた事件である(困民党事件)。

(参考文献:「いわき市史」、「新しいいわきの歴史」)

※行政区域の変遷

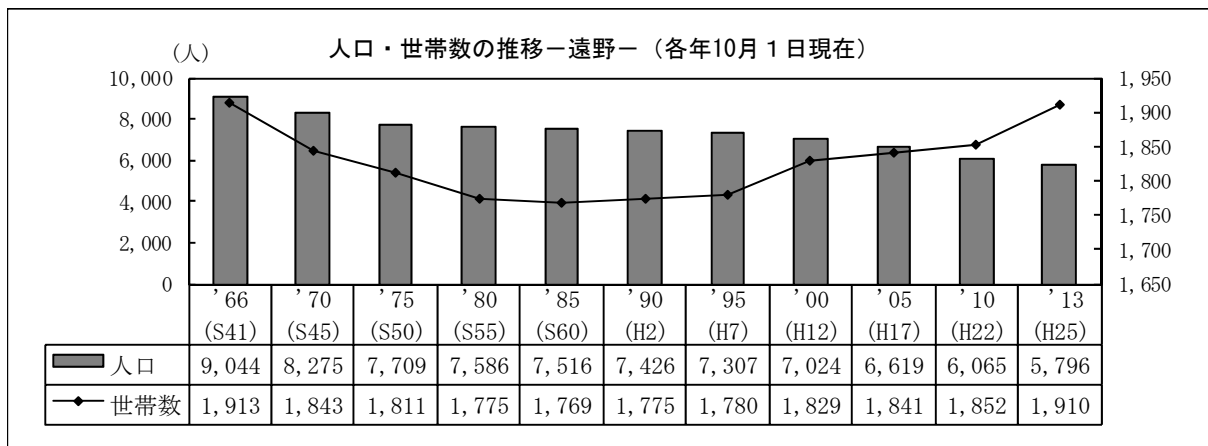


II 統計 Statistics

人口・産業等

<p>人口・世帯 : 5,796 人、 1,910 世帯 (平成25年10月1日現在)</p> <p>年齢別人口 : 0～14歳人口 634人 (10.5%) 15～64歳人口 3,588人 (59.2%) 65歳以上人口 1,843人 (30.4%) (平成22年国勢調査)</p> <p>産業別人口 : 第1次産業 217人 (7.7%) 第2次産業 987人 (35.0%) 第3次産業 1,618人 (57.3%) (平成22年国勢調査)</p>	<p>農業 : 戸数 695、自給的農家数 184、 販売農家数 511(専業82戸、兼業429戸) (平成22年2月1日現在)</p> <p>工業 : 従業者数 334 人、事業所数 20 事業所、 製造品出荷額等 196,654 万円(平成24年)</p> <p>商業 : 卸売業 商店数 3 商店、従業者数 31 人、 年間商品販売額等 170,133 万円 小売業 商店数 61 商店、従業者数 279 人、 年間商品販売額等 3,525 万円 (平成19年)</p>
---	--

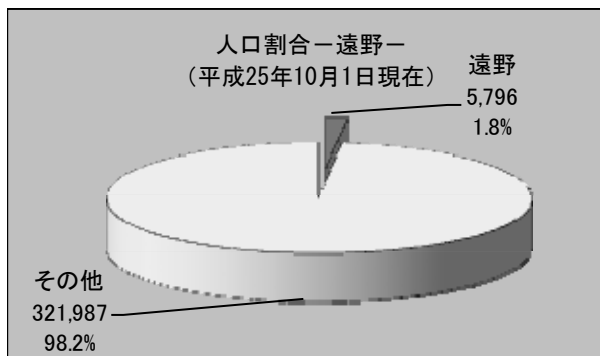
1 人口・世帯数



「いわき市の人口」より

※表中の人口には年齢不詳も含む

【いわき市に占める遠野地区の人口の割合】



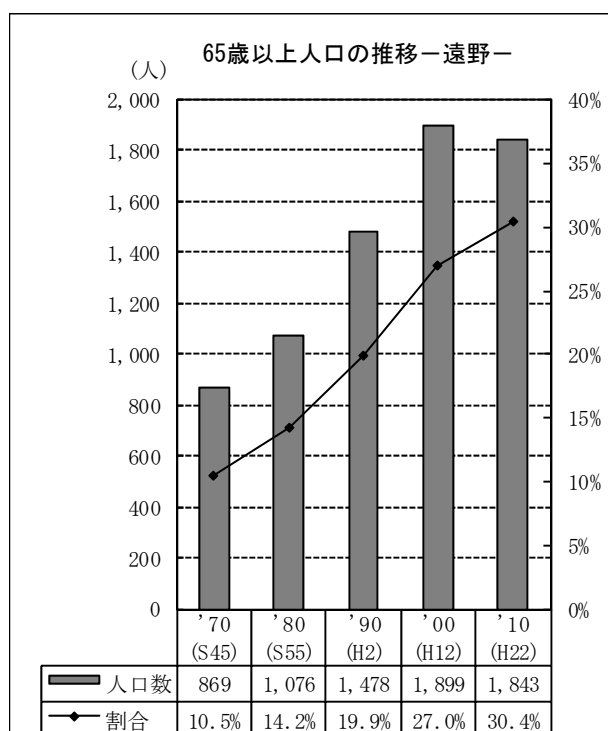
2 町名別人口・世帯数

地区・町名		'95 (H7)	'00 (H12)	'05 (H17)	'10 (H22)	'13 (H25)	伸率'13/'95
遠野地区計	世帯数	1,780	1,829	1,841	1,852	1,910	0.07
	人口	7,307	7,024	6,619	6,065	5,796	▲ 0.21
遠野町深山田	世帯数	152	197	207	223	240	0.58
	人口	682	820	807	756	751	0.10
遠野町上遠野	世帯数	346	355	344	370	386	0.12
	人口	1,463	1,412	1,313	1,306	1,266	▲ 0.13
遠野町滝	世帯数	386	401	419	397	403	0.04
	人口	1,497	1,429	1,416	1,240	1,194	▲ 0.20
遠野町根岸	世帯数	213	209	215	218	228	0.07
	人口	840	785	740	653	611	▲ 0.27
遠野町上根本	世帯数	225	223	217	215	216	▲ 0.04
	人口	957	879	804	731	677	▲ 0.29
遠野町入遠野	世帯数	340	332	334	327	333	▲ 0.02
	人口	1,402	1,261	1,136	1,013	955	▲ 0.32
遠野町大平	世帯数	118	112	105	102	104	▲ 0.12
	人口	466	438	403	366	342	▲ 0.27

「いわき市の人口」「国勢調査報告」より

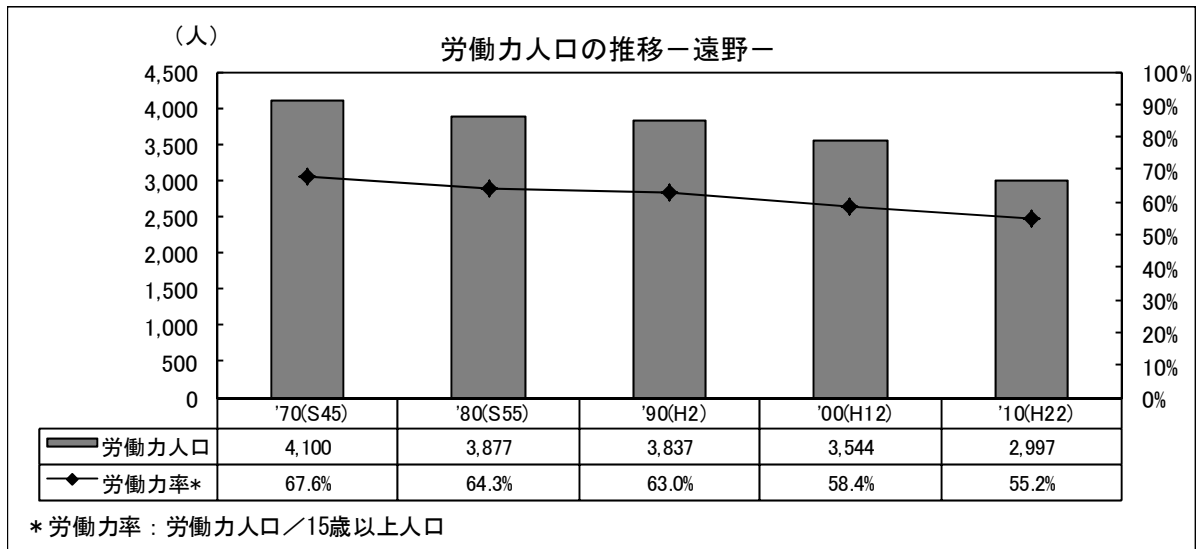
3 年齢別人口

遠野	'70 (S45)	'80 (S55)	'90 (H2)	'00 (H12)	'10 (H22)
総数	8,275	7,586	7,426	7,024	6,065
0-4	478	528	319	222	159
5-9	706	511	438	359	219
10-14	1,022	513	577	377	256
15-19	775	503	457	402	284
20-24	446	380	323	355	197
25-29	346	550	382	325	238
30-34	445	525	371	292	298
35-39	589	331	579	375	305
40-44	644	475	543	421	280
45-49	602	591	337	613	379
50-54	506	618	474	572	415
55-59	446	554	553	347	626
60-64	401	431	595	465	566
65-69	327	359	520	516	345
70-74	240	321	358	526	390
75-79	174	210	282	417	429
80-84	93	118	201	236	350
85歳以上	35	68	117	204	329
不詳					



各年国勢調査より

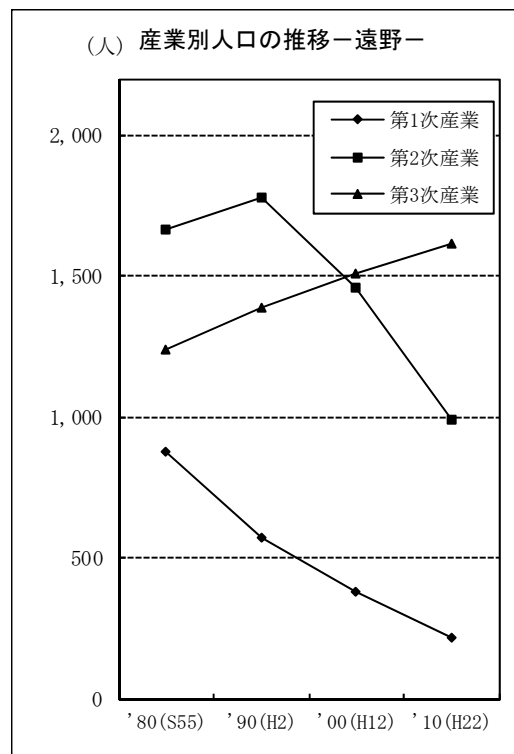
4 労働力人口



「いわき市統計書」より

5 産業別人口

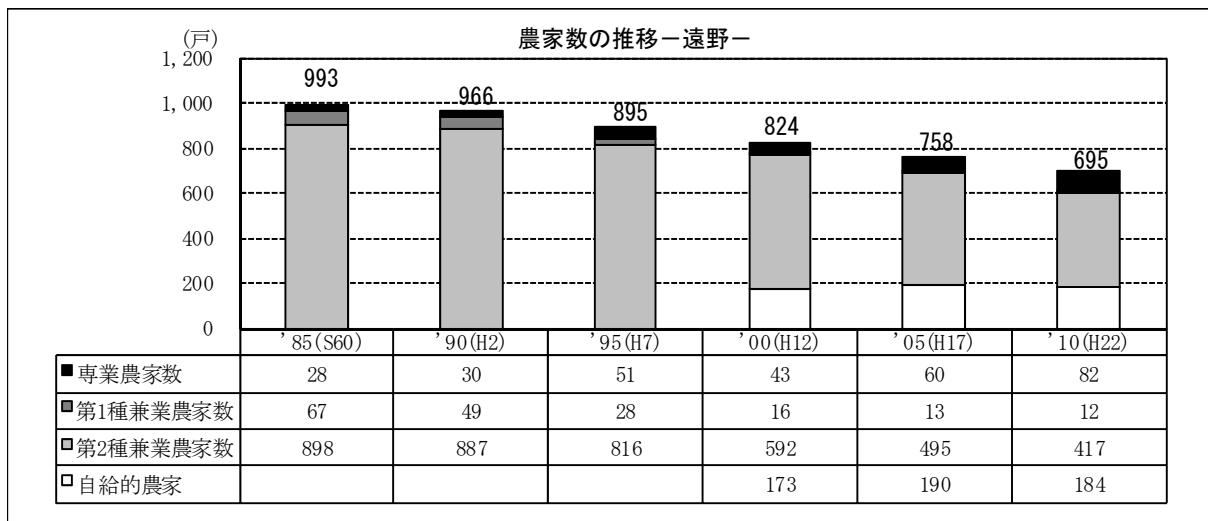
遠野 (単位：人)	'80(S55)	'90(H2)	'00(H12)	'10(H22)
第1次産業	876	571	379	217
第2次産業	1,667	1,776	1,458	987
第3次産業	1,238	1,390	1,506	1,618
農業・林業	845	564	379	216
漁業	31	7	-	1
鉱業・採石業・砂利採取業	12	2	-	1
建設業	943	824	675	386
製造業	712	950	783	600
電気、ガス、熱供給、水道業	40	15	23	12
情報通信業	17
運輸業・郵便業	166
卸売業・小売業	428	474	497	330
金融業・保険業	9	46	44	36
不動産業・物品賃貸業	2	8	5	17
学術研究、専門・技術サービス業	31
宿泊業・飲食サービス業	111
生活関連サービス業・娯楽業	138
教育・学習支援業	63
医療・福祉	280
複合サービス事業	24
サービス業 (他に分類されないもの)	523	555	666	153
公務 (他に分類されるものを除く)	66	45	50	42
分類不能の産業	20	11	1	198
計	3,801	3,748	3,344	2,822



「いわき市統計書」、平成 22 年国勢調査より

6 農業

(1) 農家数



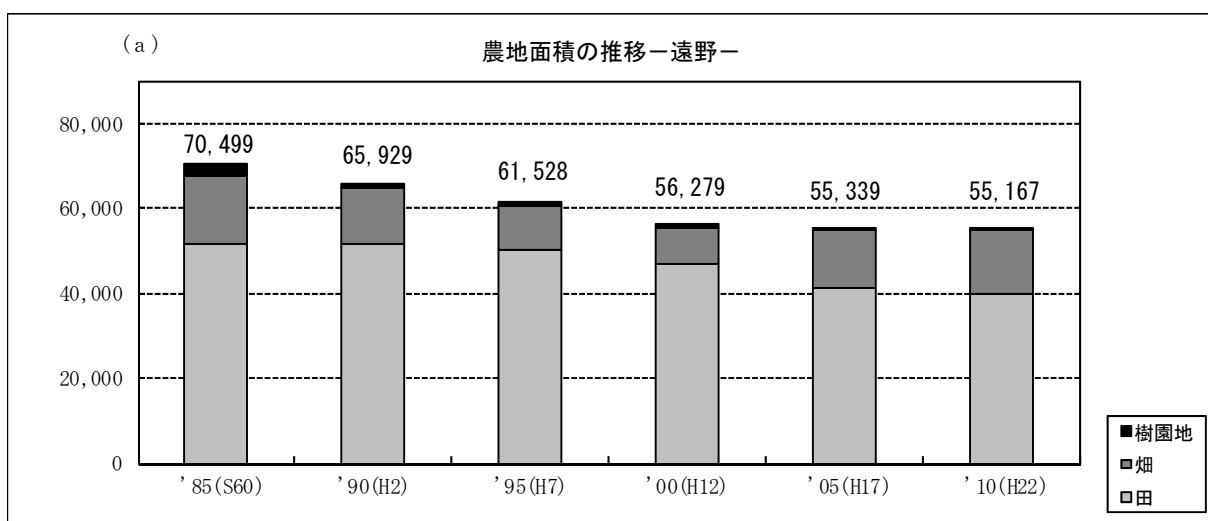
「いわき市の農業」より

(2) 農地面積

遠野		'85(S60)	'90(H2)	'95(H7)	'00(H12)	'05(H17)	'10(H22)
田	農家数(戸)(経営体)	950	920	857	769	562	506
	面積(a)	51,706	51,603	50,136	46,764	41,287	40,034
	うち作付けしなかった面積(a)	3,851	3,084	2,369	…	1,051	2,140
畑	農家数(戸)(経営体)	937	880	799	714	448	427
	面積(a)	15,809	13,098	10,374	8,725	13,499	14,786
	うち作付けしなかった面積(a)	1,997	2,275	1,737	…	705	1,741
樹園地	農家数(戸)(経営体)	129	58	47	36	18	14
	面積(a)	2,984	1,228	1,018	790	553	347
合計	農家数(戸)(経営体)	993	966	895	824	758	695
	面積(a)	70,499	65,929	61,528	56,279	55,339	55,167

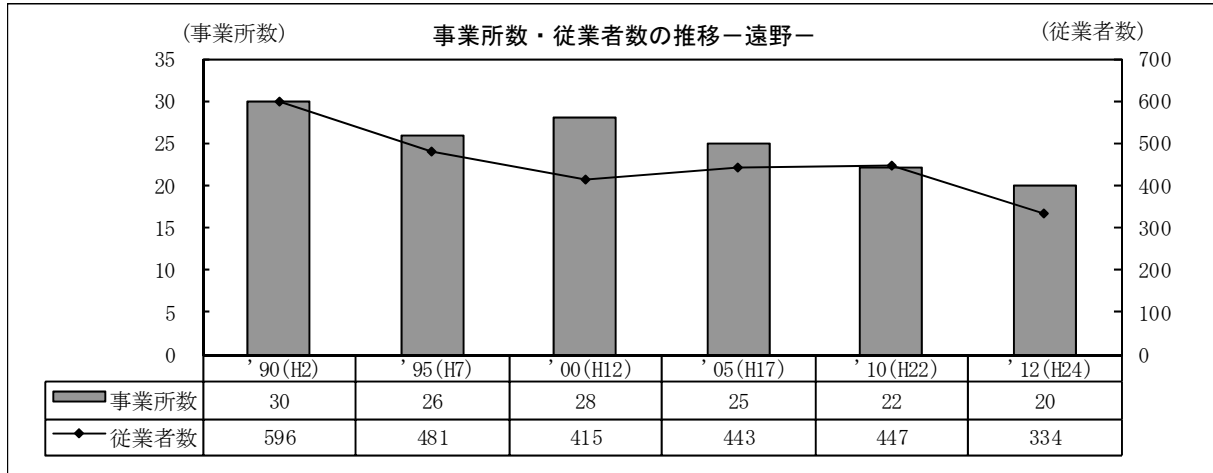
*平成17年、22年は農業経営体数

「いわき市の農業」、「いわき市統計書」より



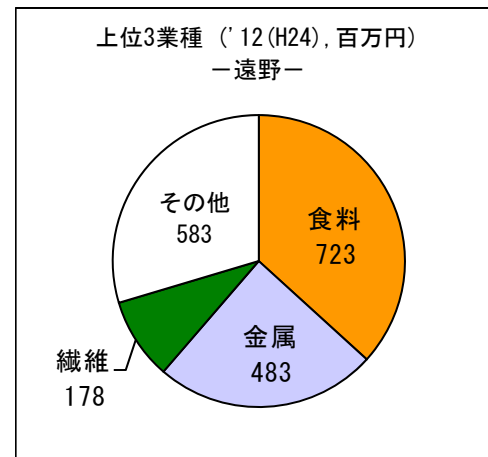
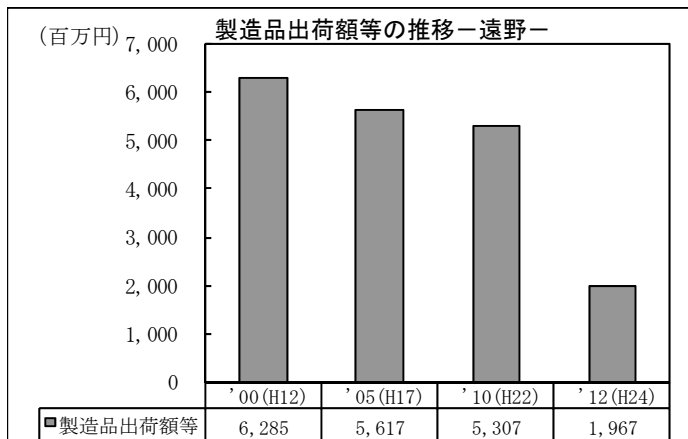
7 工業

(1) 事業所数・従業者数



「いわき市統計書」より

(2) 製造品出荷額等



8 商業

(1) 卸売業

	' 74 (S49)	' 85 (S60)	' 91 (H3)	' 97 (H9)	' 02 (H14)	' 07 (H19)
商店数	3	6	11	5	-	3
法人	-	2	7	4	-	1
個人	3	4	4	1	-	2
従業者数	8	31	57	38	-	31
年間商品販売額(万円)	4,010	32,015	75,411	35,440	-	170,133

(2) 小売業

	' 74 (S49)	' 85 (S60)	' 91 (H3)	' 97 (H9)	' 02 (H14)	' 07 (H19)
商店数	126	118	108	87	75	61
法人	8	14	21	21	21	21
個人	118	104	87	66	54	40
従業者数	225	300	337	316	325	279
売場面積(m ²)	3,421	3,507	3,944	3,412	5,358	3,525
年間商品販売額(万円)	127,925	270,680	479,894	403,799	343,651	301,203

「いわき市統計書」、「いわき市の商業」より

その他

文教施設			
幼稚園(*1)	私立 2(49人)	病院(*10)	0
小学校(*1)	市立 2(252人)	診療所(*10)	6(病床数0)
中学校(*1)	市立 2(120人)	歯科診療所(*10)	2
高校(*1)	県立 1(164人)	ホテル(*11)	0
保育所(保育園)(*2)	1	旅館(*11)	5(客室数59)
公民館(*3)	2	飲食店(*11)	46
集会所(*4)	17(公有2、地域15)	金融機関(*12)	1
公園(*5)	その他の公園 1(0.44ha)	農協本支店(*12)	1
警察(*6)	駐在所 1	公営住宅(*13)	2 団地(9戸) [市営 2(9戸)]
消防(*7)	分遣所 1	大規模小売店(*14)	0(店舗面積 1,000 m ² 超)
郵便局(*8)	2	自主防災会(*15)	15(1,903世帯)
文化財(*9)	県指定 2、市指定 4	認可地縁団体(*16)	2団体

(*1) 平成26年5月1日現在 教育委員会教育政策課

(*2) 平成26年4月1日現在 「いわき市の保健と福祉」より

(*3) 平成26年5月1日現在 教育委員会教育政策課資料より

(*4) 平成26年10月1日現在 市民協働課等

(*5) 平成26年4月1日現在 公園緑地課

(*6) 各警察署公式ホームページより

(*7) 平成25年度「いわき市の消防」より

(*8) 日本郵政株式会社公式ホームページより

(*9) 平成26年6月27日現在 教育委員会文化・スポーツ課

(*10) 平成26年8月1日現在 保健所

(*11) 平成26年8月1日現在 保健所

(*12) 平成26年4月1日現在 会計室

(金融機関は銀行、信用金庫、信用組合、労働金庫)

(*13) 平成26年4月1日現在 いわき建設事務所[県営]

平成26年8月1日現在 住宅課[市営]

(*14) 平成26年8月1日現在 商工労政課

(*15) 平成26年4月1日現在 危機管理課

(*16) 平成26年10月1日現在 市民協働課

1 幼稚園

学校名	所在地	学級数	園児数	教員数
私立遠野町まこと幼稚園	遠野町上遠野字風呂脇32	2	26	3
私立入遠野まこと幼稚園	遠野町上根本字上原田10-2	2	23	2
計		2	49	5

平成26年5月1日現在 教育委員会教育政策課資料より

2 保育所(保育園)

施設名	所在地	定員
遠野保育所	遠野町上遠野字白幡106-2	70

平成26年4月1日現在 「平成26年度 いわき市の保健と福祉」より

3 学校

(1) 小学校

学校名	所在地	学級数	児童数	教職員数
市立上遠野小学校	遠野町上遠野字本町68	6	184	11
市立入遠野小学校	遠野町入遠野字前田142	6	68	10
計		2	12	21

(2) 中学校

学校名	所在地	学級数	生徒数	教職員数
市立上遠野中学校	遠野町上遠野字根小屋30	3	83	10
市立入遠野中学校	遠野町上根本字荒神平20	3	37	10
計		2	6	120

(3) 高等学校

学校名	所在地	学級数	生徒数	教職員数
県立遠野高等学校	遠野町上遠野字赤坂10-1	普通	164	31

平成 26 年 5 月 1 日現在 教育委員会教育政策課資料より

4 公民館・集会所

(1) 公民館

公民館名	所在地	公民館名	所在地
上遠野公民館	遠野町上遠野字堀切1-1	入遠野公民館	遠野町入遠野字前田38-1

(2) 集会所

公有財産

集会所名	所在地	摘要	集会所名	所在地	摘要
下滝集会所	遠野町滝字おもて9-1	協働	折松集会所	遠野町上根本字折松85-1	協働

協働:市市民協働課所管

地域財産

集会所名	所在地	集会所名	所在地
根岸集会所	遠野町根岸字橋場7-1	東山公民館	遠野町入遠野字東山245-3
猫塚地域公民館	遠野町上遠野字猫塚114	冷水公民館	遠野町上根本字前田103-2
深山田公民館	遠野町深山田字竹ノ内14	入定構造改善センター	遠野町入遠野字久保目142-2
柿ノ沢公民館	遠野町滝字柿ノ沢99	下根本構造改善センター	遠野町上根本字仲内30
大平生活改善センター	遠野町大平字堀ノ内12-1	入上集会所	遠野町入遠野字天王325
入下公民館	遠野町入遠野字関屋84-7	中天公民館	遠野町入遠野字天王146
上根本部落公民館	遠野町上根本字荒神平48-1	西山公民館	遠野町大平字清道232-3
大平公民館	遠野町大平字物見岡77		

5 警察・消防

	警察・消防署名	所在地		警察・消防署名	所在地
駐	いわき南警察署 遠野駐在所	遠野町上遠野字本町33-1	消	常磐消防署遠野分遣所	遠野町根岸字白幡40-1

駐：駐在所、消：消防署

6 福祉施設等

施設の種類	施設名	所在地	定員
救護施設	やしおみ荘	遠野町上遠野字堀切27	80
特別養護老人ホーム (介護老人福祉施設)	高砂荘	遠野町上遠野字沢繫16-17	80
有料老人ホーム	きのこの山	遠野町滝字新川原101	7
通所介護 (デイサービス)	高砂荘デイサービスセンター	遠野町上遠野字沢繫16-17	30
	きのこの山デイサービスセンター	遠野町滝字新川原101	35
	楽ちんデイサービスセンター	遠野町入遠野字諏訪115-2	10
認知症対応型通所介護	認知症対応型通所介護 大きな樹	遠野町上遠野字沢繫16-17	12
小規模多機能型居宅介護	小規模多機能型居宅介護木もれ陽	遠野町上遠野字沢繫16-17	25
障がい者施設入所支援	ふじみの園	遠野町上根本字白坂384-1	50
障がい者支援施設 (短期入所)	ショートステイほっと	遠野町上根本字白坂384-1	50
障がい者支援施設 (生活介護)	ふじみの園	遠野町上根本字白坂384-1	50
グループホーム・ ケアホーム	メゾン・ド・ほりきり	遠野町上遠野字堀切11-1	4

平成26年4月1日現在 「平成26年度 いわき市の保健と福祉」より

7 土地利用・地価

(1) 土地利用

地区・町名								(㎡)	
	田	畑	宅地	山林	原野	雑種地	その他(鉱泉地、沼池、牧場、ゴルフ場、鉄軌道)	合計	
遠野地区計	6,249,283	3,042,538	1,776,395	39,376,439	6,521,522	6,713,785	1,172,794	64,852,755	
遠野町深山田	932,631	435,000	308,042	4,161,455	1,410,136	552,984	4,862	7,805,110	
遠野町上遠野	660,698	210,665	344,631	5,041,262	70,725	835,815	12,259	7,176,055	
遠野町滝	1,494,865	395,669	458,174	10,939,354	379,140	2,675,363	377,528	16,720,093	
遠野町根岸	641,068	278,443	189,112	2,928,464	55,461	538,704	2,406	4,633,658	
遠野町上根本	1,111,666	524,347	150,635	3,270,838	1,089,615	451,918	1,507	6,600,526	
遠野町入遠野	1,069,934	779,577	218,932	5,682,795	2,741,295	827,266	772,599	12,092,398	
遠野町大平	338,421	418,837	106,868	7,352,271	775,150	831,736	1,632	9,824,916	

平成26年1月現在 平成26年度市資産税課資料より

※合計面積は地域の実際の面積には一致しない。

(2) 地価

所在地	(円/㎡)				
	'05 (H17)	'11 (H23)	'12 (H24)	'13 (H25)	'14 (H26)
遠野町上遠野字本町106	18,500	13,800	13,300	13,100	13,100

(*)は、各年1月1日現在の地価公示 国土交通省土地・水資源局地価調査課

無印は、各年7月1日現在の基準地価 福島県企画調整部土地・水調整課

8 交通

(1) 自動車交通量

(台)

路線名	観測地地点名	平成17年	平成22年	路線名	観測地地点名	平成17年	平成22年
いわき石川線	遠野町 上遠野字中ノ町	7,027	7,153	いわき 上三坂小野線	遠野町 滝字西中山	4,241	4,152
				〃	遠野町 入遠野字前田	1,970	2,130

全国道路・街路交通情勢調査(道路交通センサス)より

自動車交通量調査:上り下り交通量の合計12時間調査(午前7時～午後7時)

[調査日 平成17年:(一般交通量)10月12日(水)、(高速)10月19日(水) 平成22年:9～11月の平日中]

9 地域づくり団体

団体名/代表名	所在地(住所)	活動目的・内容	会員数
遠野町地域づくり振興協議会 /会長 蛭田 幸広	遠野町根岸字白幡 40-1 いわき市遠野支所内	・匠の里推進事業(いわき遠野生活アートギャラリー及び手仕事の家の開設) ・「農山村交流・滞在」による生きがいがづくり事業 ・地域情報発信事業(独自のポータルサイトの開設及び地域情報の提供とPR活動)	個人会員 41名 行政区会員 10 団体会員 44 法人会員 4
中世古城“八潮見城”探検隊 /隊長 矢渡 伊佐夫	遠野町根岸字白幡 40-1 いわき市遠野支所内	いわき市指定史跡である「上遠野城(八潮見城)跡」を発掘し、散策コースの整備や案内板・説明板を設置するなど、地域のシンボルとして貴重な財産を後世に残し、地域の活性化を図る。	46名
いわき遠野観光振興会 /会長 蛭田 充	遠野町上遠野字本町87	・遠野もみじまつりの実施 ・遠野町観光マップの作成、配布	個人会員 104名 事業所会員 53
かわせみ流域会 /会長 小松 正典	遠野町滝字馬場前87	・鮫川自然体験スクールの実施	14名
下滝ふれあい会 /会長 本郷 一夫	遠野町滝字深山田42	・滝富士登山の実施 ・滝富士登山道の整備	28名

平成26年度市市民協働課、各支所より

10 地域資源

(1) 自然

山

三大明神山(706m) 鶴石山(767.5m) ニッ石山(751.2m) 天狗山(631.4m) 往生山(599.1m) 滝富士(306.3m)

川・海岸

鮫川(65,041m) 入遠野川(11,000m) 釜戸川(18,216m) 鮫川溪谷(御齋所街道が溪谷沿いに走り、溪流釣りが楽しめる。) 入川溪谷(入遠野川の上流) 岩崎清水(上根本) 官沢川(入遠野川の支流・いわき清流十選) 入遠野ダム

植物・花

- ・県天然記念物：二本スギ(入遠野・八坂神社)
- ・市天然記念物：ムクロジ・サカキ群(大平・熊野神社)
- ・市保存樹木：スギ(根岸・諏訪神社) イロハカエデ(深山田・川堀観音堂)
- ・その他の樹木・樹林等：シラカシ林(大平・熊野神社) ミツマタ 右近の桜(滝・安養院) 山桜(入遠野・住生山)

動物

ヤマメ・ウグイ・アユ・ウナギ(鮫川水系)

(2) 施設

温泉・鉱泉

中根の湯(冷鉱泉)

ゴルフ場

湯本スプリングスカントリークラブ(18ホール)

ハイキングコース

- ・八潮見城ハイキングコース
- ・滝富士登山道
- ・龍神峡

※参考資料

いわき市の農林水産業(いわき市農林水産部)、EQUAL(いわき地域環境科学会誌)、新しいいわきの歴史(いわき地域学会)、いわき百景(いわき市)、いわきの人物誌(いわき地域学会)、いわき浪漫紀行(いわき市)、いわきの淡水魚(いわき地域学会)、いわき市保存樹木・樹林ガイド(いわき市公園緑地観光公社)

文化施設

遠野生活アートギャラリー
金澤翔子美術館

スポーツ・レクレーション施設

遠野市民運動場
遠野オートキャンプ場

遺跡・史跡・街並み

上遠野城跡(土塁・石垣・虎口・空堀・曲輪・井戸跡、上遠野)
亀岡城跡(土塁・郭・空堀・虎口、上滝) 陣ノ城跡(郭・石垣・竪堀・虎口・櫓台、滝)

(3) ひと・もの

工芸品

いわき遠野和紙・紙漉き(深山田)
野鍛冶(上遠野) 竹籠・竹細工(根岸)
桶・樽(大平)

特産品

遠野とうふ・遠野みそ 遠野まんじゅう
寒月姫物語 自然薯・こんにゃく ゆず
(H25.12.10 現在出荷制限中)

祭り、行事、イベント、暮らし

4月：八坂神社の例大祭
大山祇神社(出産の神様)例大祭
5月：滝富士登山
6月：あゆ釣り解禁
8月：じゃんがら念仏盆踊り大会
9～11月：ヤナ場(入遠野川)※休止中
秋：八幡神社の例大祭
お月見どろぼう・『いわき遠野歳時記「満月祭」』
遠野地区市民文化祭
遠野もみじまつり in 龍神峡