

小名浜地区

65

I 地形・歴史	1 地形等	67
	2 歴史	67

69

II 統計

人口・産業等	1 人口・世帯数	69
	2 町名別人口・世帯数	70
	3 年齢別人口	72
	4 労働力人口	72
	5 産業別人口	73
	6 農業	74
	7 工業	75
	8 商業	76
	9 漁業	77
	10 観光	79

その他	1 幼稚園	80
	2 保育所(保育園)	80
	3 学校	81
	4 公民館・集会所	82
	5 警察・消防	82
	6 福祉施設等	83
	7 土地利用・地価	85
	8 交通	88
	9 地域づくり団体	89
	10 地域資源	90

91

I 地形・歴史 Topography & History

1 地形等

市の南東部に位置し、南に太平洋を望み気候温暖で冬暖かく夏涼しい。

重要港湾小名浜港を中心に小名浜・江名・泉・渡辺・鹿島の5つの地区から構成され、臨海部には本県最大の臨海工業団地が形成されている。また、平地区に次ぐ市街地が形成されている。

常磐地区から流れる藤原川と支流の矢田川、釜戸川は広い低湿な沖積地を作っており、比較的平坦部が多いため、一部地区においては、大量降雨時の水害の発生は深刻な問題になっていたが、順次解消されてきている。

2 歴史

小名浜は、古くより富ヶ浦、里見浦の荘あるいは女浜と言われていたが、後世になって「小名浜」と改められた。

延長5年(927)に成立した「延喜式神名帳」には、小名浜住吉の住吉神社が記されている。

いつの世も財産相続は命がけの重大事で、嘉暦4年(1329)陸奥国岩崎郡金成村の地頭・金成又二郎隆親は病重く、子供達への所領分与や、東国御家人の鎌倉番役についての所領譲り状を書いている。

寛永11年(1634)内藤忠興が磐城平藩7万石を拝領、その内2万石を末弟政晴に与えて泉藩が成立。後、板倉氏、本多氏と藩主が変わり、幕末を迎えた。その間、天保7年(1836)藩主となった本多忠徳は、嘉永5年(1852)藩校「汲深館」を設立。

徳川幕府初期、小名浜は磐城平藩に属し、港は、はじめ古湊から綱取までの間にあり、東廻り海運の良港といわれた。延享4年(1747)以降幕府の直轄地となって代官所が置かれ、以後幕領として明治維新まで続いた。代官所は小名川東部の米野に置かれ、当地区の行政と藩租米取立および各藩の藩租米海送の責を負った。また、中之作は、小名浜が幕府領になると会津、二本松などの年貢米を取扱い、更に阿波斎田塩を輸入する重要な港として伸長した。

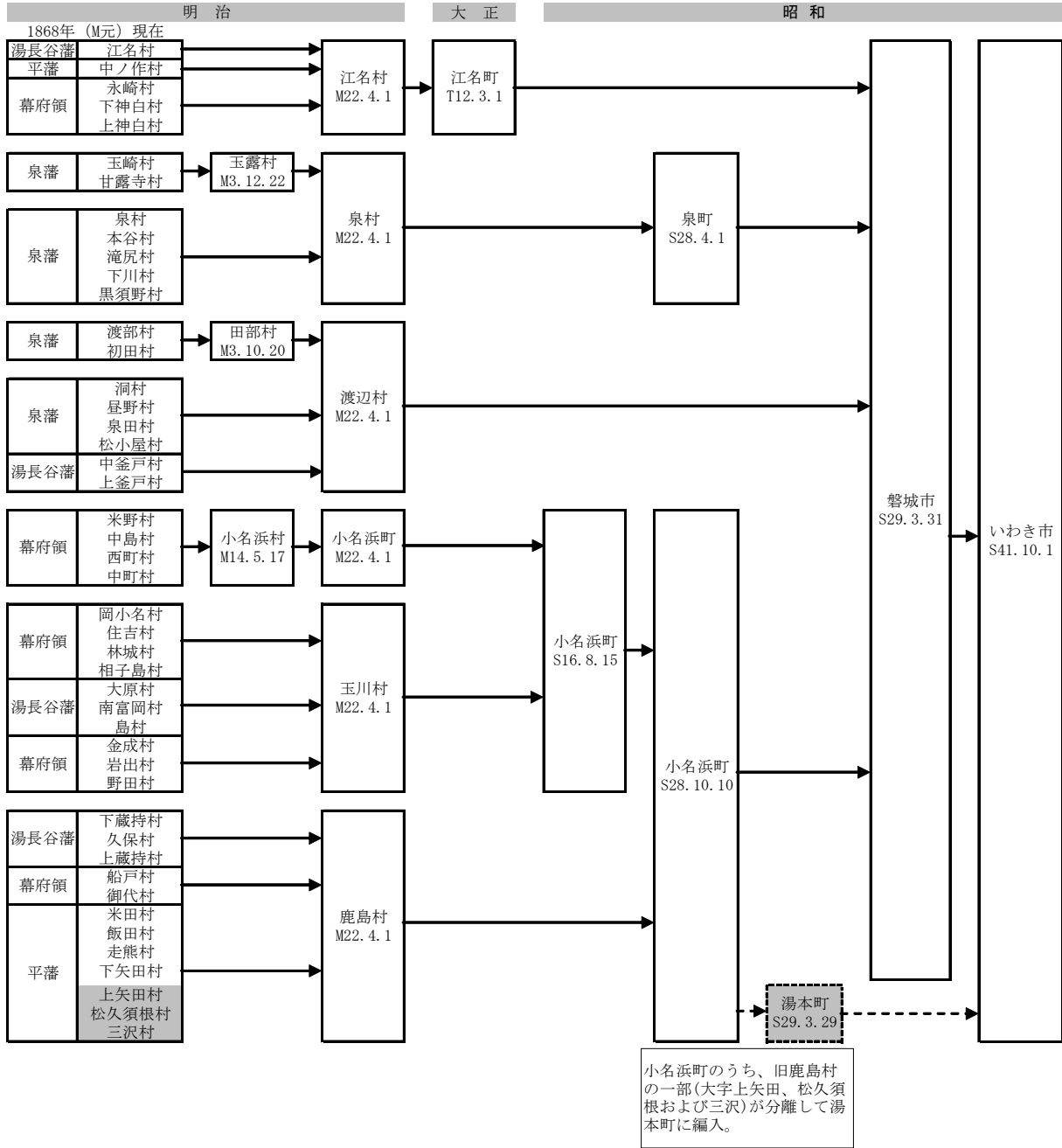
安政2年(1855)片寄平蔵が内郷白水で炭層を発見してから、石炭の積み出しも行われた。明治20年(1887)には、常磐の小野田から小名浜まで軽便鉄道が敷設され、小名浜港からは磐城丸、大和丸、長栄丸などにより本格的な石炭の積み出しが行われた。日本鉄道磐城線(現常磐線)が開通してからは、石炭輸送の主は鉄道に移り商港の機能は失われたが、漁港として栄え、昭和2年には第2種重要港湾に指定された。

第2次大戦後工業の発展とともに輸送力の増強に迫られ、昭和26年重要港湾、昭和31年には外国貿易港に指定、昭和32年には1万トンの岸壁が完成した。昭和39年の新産都市の指定、前後して臨海型工場が進出、港の整備はさらに弾みがついた。

地区の近代的化学工業は、昭和13年(1938)に日本水素工業(株)小名浜工場(現日本化成)が設置されたのが始まりで、同社は、農村向け硫安肥料の製造を目的に、日本曹達(株)が設立したもの。

(参考文献:「いわき市史」、「新しいいわきの歴史」)

※行政区域の変遷



【昭和31年(1956年)当時の磐城市民のくらし】

ラジオ	1.8世帯に1台	電話	6.8世帯に1個
電燈	1世帯に5.63燈	石油コンロ	4.4世帯に1個
新聞	1世帯に0.84部	自転車	1.2世帯に1台
鉄道	1人年47回	バス	1人年85回

※ 昭和30年(10月1日現在) 世帯数 10,309世帯、人口 54,843人

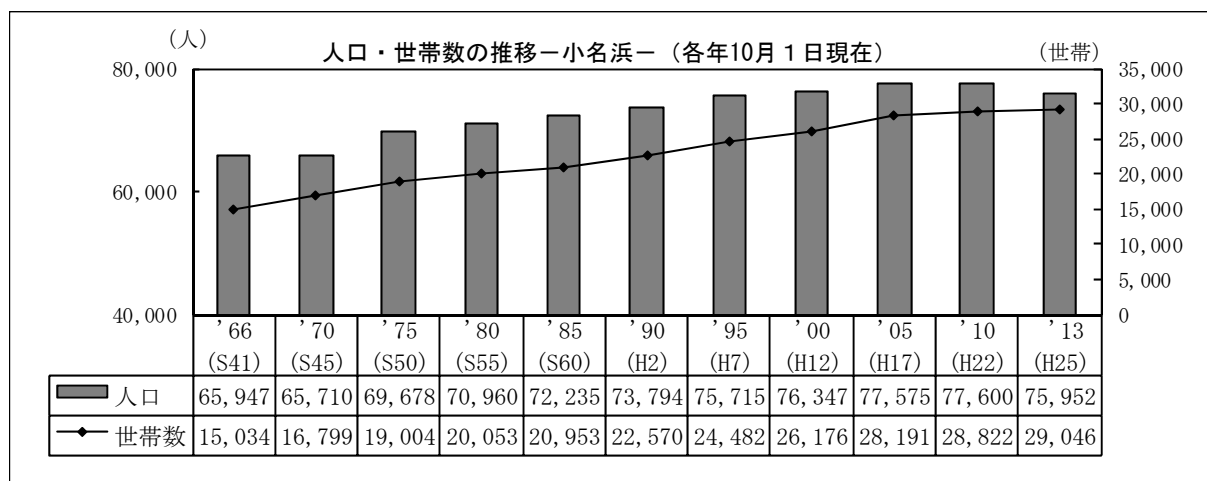
「磐城市勢要覧(昭和31年版)」より

II 統計 Statistics

人口・産業等

<p>人口・世帯：75,952 人、29,046 世帯 (平成25年10月1日現在)</p> <p>年齢別人口：0～14歳人口 11,721人 (15.1%) 15～64歳人口 47,784人 (61.6%) 65歳以上人口 17,946人 (23.1%) (平成22年国勢調査)</p> <p>産業別人口：第1次産業 732 人 (2.2%) 第2次産業 11,714 人 (33.0%) 第3次産業 23,039 人 (64.8%) (平成22年国勢調査)</p>	<p>農業：戸数 734、自給的農家数 277、 販売農家数 457 (専業84戸、兼業373戸) (平成22年2月1日現在)</p> <p>漁業：漁業経営体数95、漁業就労者486人(平成20年) 漁獲高 3,461 t、493,660 千円(平成25年)</p> <p>工業：従業者数 7,171 人、事業所数 183 事業所、 製造品出荷額等 30,543,982 万円(平成24年)</p> <p>商業：卸売業 商店数 225 商店、従業者数 2,529 人、 年間商品販売額等 20,824,232 万円 小売業 商店数 846 商店、従業者数 5,784 人、 年間商品販売額等 10,436,286 万円 (平成19年)</p>
--	---

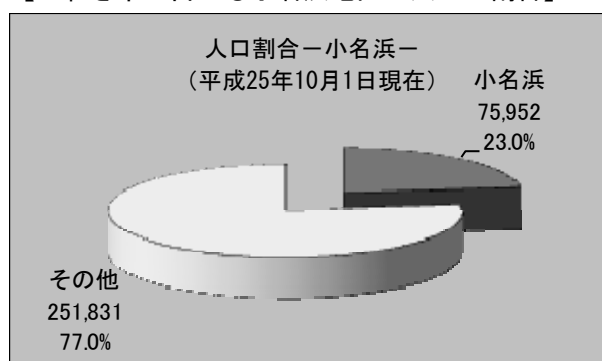
1 人口・世帯数



「いわき市の人口」より

※表中の人口には年齢不詳も含む

【いわき市に占める小名浜地区の人口の割合】



2 町名別人口・世帯数

地区・町名		'95 (H7)	'00 (H12)	'05 (H17)	'10 (H22)	'13 (H25)	伸率'13/'95
小名浜地区計	世帯数	24,482	26,176	28,191	28,822	29,046	0.19
	人口	75,715	76,347	77,575	77,600	75,952	0.00
江名	世帯数	1,246	1,221	1,184	1,147	1,081	▲ 0.13
	人口	4,240	3,896	3,580	3,239	2,918	▲ 0.31
折戸	世帯数	66	74	70	65	51	▲ 0.23
	人口	203	211	194	174	135	▲ 0.33
中之作	世帯数	231	212	199	198	184	▲ 0.20
	人口	770	666	567	519	462	▲ 0.40
永崎	世帯数	380	372	367	356	287	▲ 0.24
	人口	1,351	1,257	1,191	1,045	814	▲ 0.40
小名浜上神白	世帯数	100	101	109	110	107	0.07
	人口	350	356	367	329	307	▲ 0.12
小名浜下神白	世帯数	943	947	969	964	941	▲ 0.00
	人口	2,996	2,813	2,722	2,535	2,370	▲ 0.21
小名浜	世帯数	6,595	6,743	6,925	6,756	6,629	0.01
	人口	18,985	18,291	17,812	16,930	16,297	▲ 0.14
小名浜岡小名	世帯数	1,804	1,921	2,019	1,981	1,964	0.09
	人口	5,423	5,314	5,323	5,245	5,027	▲ 0.07
小名浜南富岡	世帯数	116	168	236	218	216	0.86
	人口	411	513	579	634	605	0.47
小名浜大原	世帯数	2,098	2,203	2,352	2,359	2,366	0.13
	人口	6,261	6,152	6,241	6,176	6,058	▲ 0.03
小名浜相子島	世帯数	86	90	97	124	142	0.65
	人口	239	259	281	332	366	0.53
小名浜住吉	世帯数	558	609	759	786	776	0.39
	人口	1,615	1,717	2,021	2,107	2,069	0.28
小名浜島	世帯数	122	137	138	152	152	0.25
	人口	468	468	443	466	461	▲ 0.01
小名浜野田	世帯数	222	229	258	253	268	0.21
	人口	667	693	683	649	660	▲ 0.01
小名浜岩出	世帯数	34	33	37	40	49	0.44
	人口	138	130	118	123	133	▲ 0.04
小名浜林城	世帯数	357	423	476	503	518	0.45
	人口	1,045	1,092	1,182	1,283	1,277	0.22
小名浜金成	世帯数	40	57	78	75	74	0.85
	人口	128	255	204	292	281	1.20
小名浜玉川町	世帯数	1,211	1,249	1,262	1,266	1,292	0.07
	人口	3,646	3,515	3,357	3,269	3,196	▲ 0.12
鹿島町御代	世帯数	433	503	578	596	611	0.41
	人口	1,462	1,550	1,479	1,485	1,448	▲ 0.01
鹿島町船戸	世帯数	387	381	293	265	268	▲ 0.31
	人口	1,050	896	668	607	584	▲ 0.44
鹿島町久保	世帯数	379	402	423	474	474	0.25
	人口	1,193	1,200	1,220	1,296	1,265	0.06
鹿島町下蔵持	世帯数	142	168	165	149	137	▲ 0.04
	人口	617	586	627	574	524	▲ 0.15
鹿島町上蔵持	世帯数	41	43	43	43	44	0.07
	人口	160	149	159	133	129	▲ 0.19
鹿島町走熊	世帯数	139	156	149	154	152	0.09
	人口	424	407	403	408	380	▲ 0.10

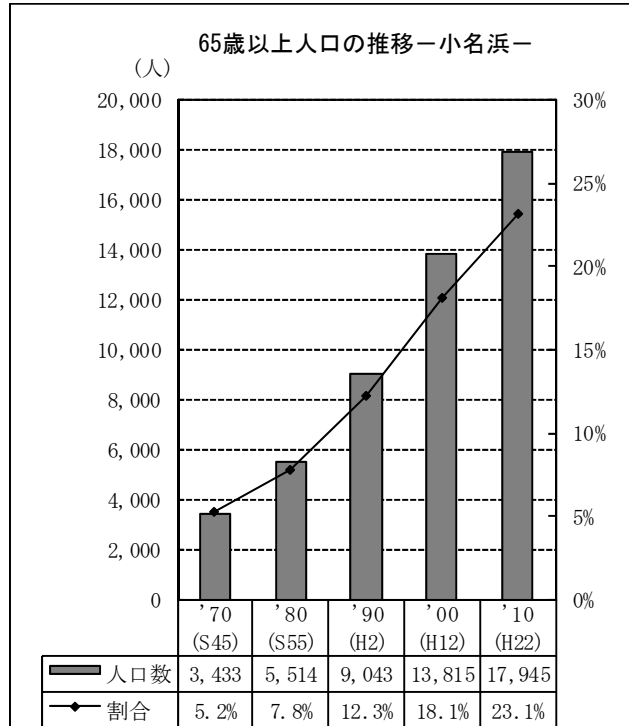
地区・町名		'95 (H7)	'00 (H12)	'05 (H17)	'10 (H22)	'13 (H25)	伸率 '13/'95
鹿島町下矢田	世帯数	58	58	58	61	64	0.10
	人口	225	209	193	175	166	▲ 0.26
鹿島町米田	世帯数	237	239	262	258	249	0.05
	人口	705	704	719	705	642	▲ 0.09
鹿島町飯田	世帯数	82	90	88	97	93	0.13
	人口	408	424	403	394	380	▲ 0.07
泉町本谷	世帯数	78	84	104	112	118	0.51
	人口	275	292	305	319	309	0.12
泉町滝尻	世帯数	1,375	1,341	1,559	1,656	1,696	0.23
	人口	4,121	3,750	4,020	4,222	4,248	0.03
泉町下川	世帯数	582	607	754	569	540	▲ 0.07
	人口	1,892	1,867	2,208	1,552	1,414	▲ 0.25
泉町黒須野	世帯数	353	431	427	380	389	0.10
	人口	1,127	1,332	1,268	1,081	1,052	▲ 0.07
泉町	世帯数	974	1,042	1,295	1,191	1,165	0.20
	人口	2,884	2,898	3,237	2,927	2,797	▲ 0.03
泉町玉露	世帯数	40	55	54	54	56	0.40
	人口	149	160	145	143	141	▲ 0.05
渡辺町洞	世帯数	84	100	108	107	110	0.31
	人口	326	357	369	343	331	0.02
渡辺町泉田・ 中部工業団地	世帯数	26	24	25	29	33	0.27
	人口	95	83	74	82	83	▲ 0.13
渡辺町屋野	世帯数	43	35	34	31	29	▲ 0.33
	人口	161	144	134	114	102	▲ 0.37
渡辺町田部	世帯数	141	152	147	159	157	0.11
	人口	561	537	493	486	452	▲ 0.19
渡辺町松小屋	世帯数	44	45	50	52	50	0.14
	人口	215	206	205	186	175	▲ 0.19
渡辺町中釜戸	世帯数	32	31	33	34	36	0.13
	人口	141	138	134	127	123	▲ 0.13
渡辺町上釜戸	世帯数	110	109	115	119	112	0.02
	人口	438	408	400	362	325	▲ 0.26
洋向台	世帯数	236	344	448	521	594	1.52
	人口	838	1,178	1,503	1,650	1,709	1.04
泉ヶ丘	世帯数	737	1,121	1,350	1,462	1,499	1.03
	人口	2,491	3,751	4,315	4,576	4,437	0.78
泉玉露	世帯数	1,261	1,477	1,636	1,655	1,674	0.33
	人口	3,898	4,298	4,479	4,445	4,318	0.11
湘南台	世帯数	259	323	366	385	404	0.56
	人口	923	1,133	1,225	1,187	1,182	0.28
葉山	世帯数	-	26	92	156	258	8.92
	人口	-	92	325	563	886	8.63
泉もえぎ台	世帯数	-	-	-	700	937	0.34
	人口	-	-	-	2,111	2,914	0.38

「いわき市の人口」国勢調査報告より ※葉山の伸率は '13/'00、泉もえぎ台の伸率は '13/'10

- 1) 小名浜玉川町は昭和41年、小名浜住吉、同野田、同林城、同岩出から分離。
- 2) 昭和50年、小名浜大原、同岡小名の一部が小名浜へ編入。
- 3) 洋向台は、昭和58年、永崎から分離。
- 4) 昭和59年、61年、泉町滝尻の一部が泉町へ編入。
- 5) 泉ヶ丘は、昭和61年～平成8年、泉町玉露、同本谷、常磐馬玉町、同長孫町から分離。
- 6) 泉玉露は平成元年、泉町、泉町玉露、同滝尻から分離。
- 7) 湘南台は平成2年、小名浜、下神白、同岡小名から分離。
- 8) 葉山は平成11年、泉町本谷、同滝尻から分離。
- 9) 泉もえぎ台は平成20年、泉町、泉町下川から分離。
- 10) 中部工業団地は平成22年から。

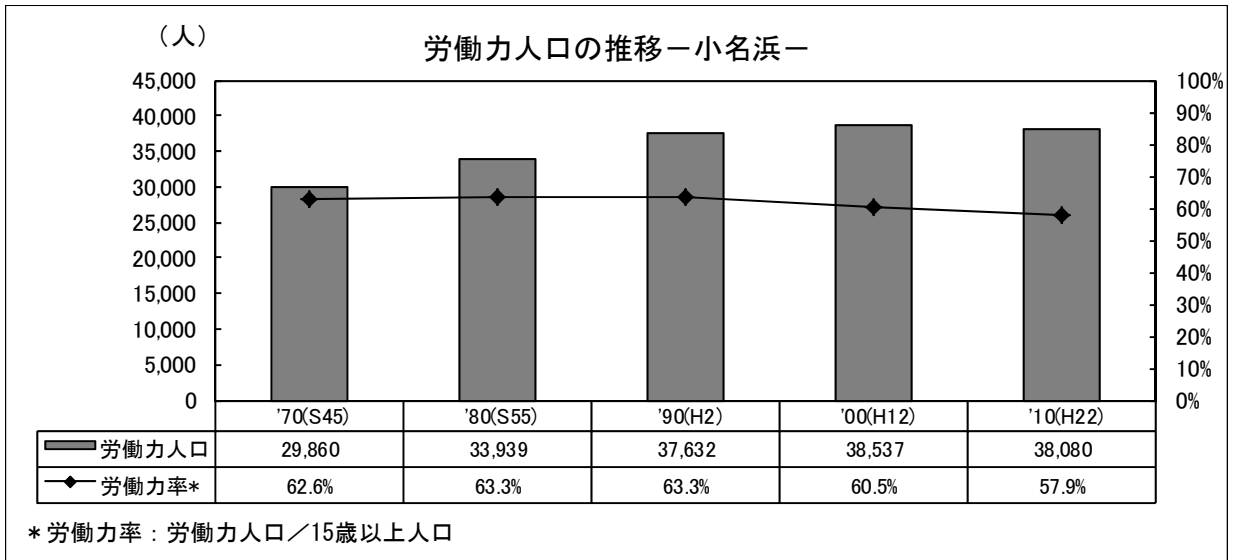
3 年齢別人口

小名浜	'70 (S45)	'80 (S55)	'90 (H2)	'00 (H12)	'10 (H22)
総数	65,710	70,960	73,794	76,347	77,600
0-4	5,956	5,343	4,309	4,068	3,706
5-9	6,077	6,136	4,813	4,268	3,896
10-14	5,990	5,877	5,165	4,283	4,119
15-19	5,821	5,204	5,225	4,256	3,817
20-24	5,011	3,755	4,309	3,820	3,049
25-29	5,423	5,414	4,578	5,253	4,162
30-34	5,546	6,075	4,754	5,201	5,171
35-39	5,644	5,672	5,592	4,902	5,650
40-44	5,132	5,342	5,876	4,829	5,217
45-49	3,942	5,296	5,452	5,618	4,848
50-54	3,049	4,779	5,106	5,862	4,740
55-59	2,660	3,711	5,065	5,284	5,463
60-64	2,024	2,841	4,496	4,856	5,664
65-69	1,487	2,320	3,420	4,563	4,900
70-74	931	1,552	2,418	3,861	4,286
75-79	592	947	1,790	2,678	3,712
80-84	290	463	910	1,567	2,780
85歳以上	133	232	505	1,146	2,267
不詳			11	32	153



各年国勢調査より

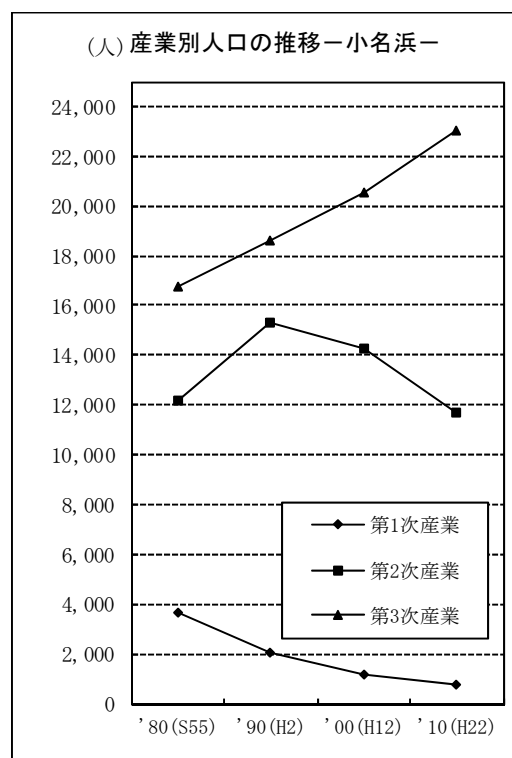
4 労働力人口



「いわき市統計書」より

5 産業別人口

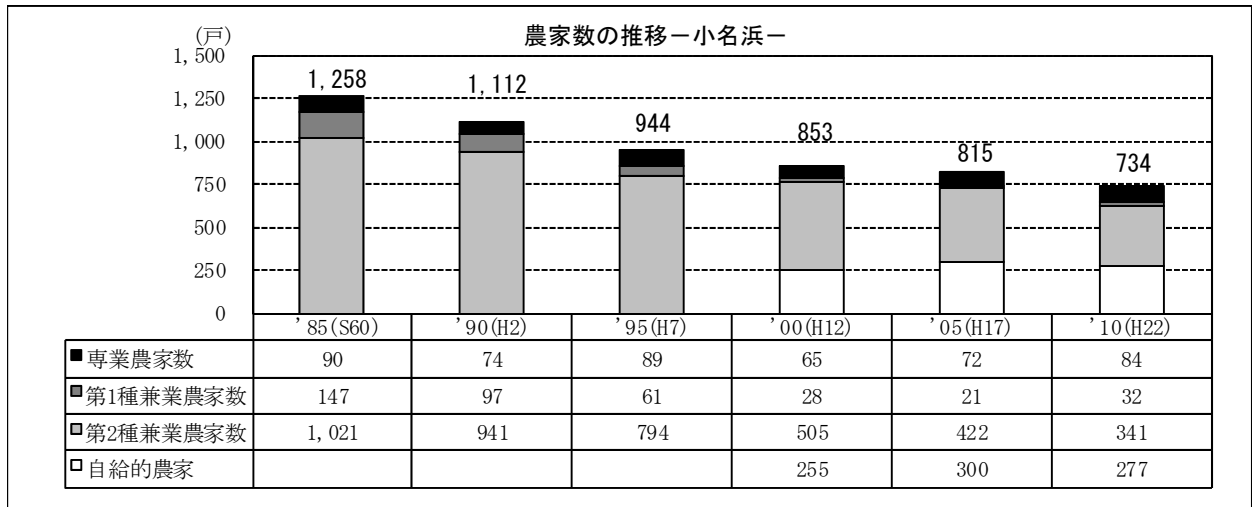
小名浜 (単位:人)	'80(S55)	'90(H2)	'00(H12)	'10(H22)
第1次産業	3,630	2,028	1,140	782
第2次産業	12,184	15,322	14,247	11,714
第3次産業	16,787	18,609	20,560	23,039
農業・林業	1,479	892	651	516
漁業	2,151	1,136	489	266
鉱業・採石業・砂利採取業	55	38	44	18
建設業	4,302	4,748	5,205	3,982
製造業	7,827	10,536	8,998	7,714
電気, ガス, 熱供給, 水道業	426	183	142	197
情報通信業	272
運輸業・郵便業	2,316
卸売業・小売業	6,898	7,396	7,940	5,732
金融業・保険業	716	960	848	703
不動産業・物品賃貸業	81	207	240	413
学術研究, 専門・技術サービス業	714
宿泊業・飲食サービス業	2,154
生活関連サービス業・娯楽業	1,639
教育・学習支援業	1,245
医療・福祉	3,571
複合サービス事業	167
サービス業 (他に分類されないもの)	5,781	6,728	8,166	1,945
公務 (他に分類されるものを除く)	748	577	631	608
分類不能の産業	-	45	99	1,363
計	32,601	36,004	36,046	35,535



「いわき市統計書」、平成 22 年国勢調査より

6 農業

(1) 農家数



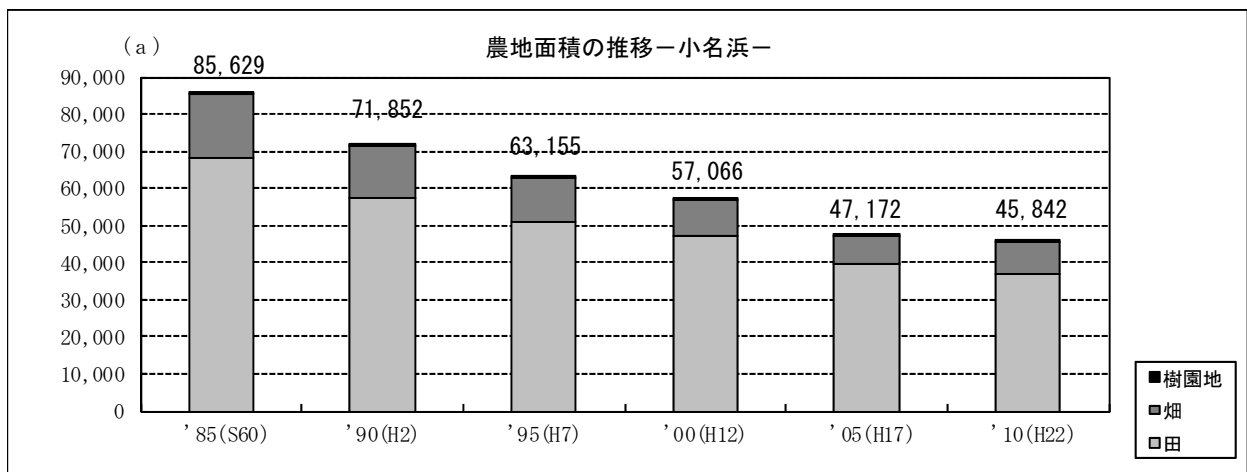
「いわき市の農業」より

(2) 農地面積

小名浜		'85(S60)	'90(H2)	'95(H7)	'00(H12)	'05(H17)	'10(H22)
田	農家数(戸)(経営体)	1,210	1,056	894	801	507	444
	面積(a)	68,010	57,614	50,945	47,101	39,826	37,135
	うち作付けしなかった面積(a)	6,003	5,314	1,997	...	1,530	1,474
畑	農家数(戸)(経営体)	1,098	911	766	690	409	387
	面積(a)	17,185	13,902	11,948	9,716	7,107	8,455
	うち作付けしなかった面積(a)	2,732	1,846	2,069	...	851	2,096
樹園地	農家数(戸)(経営体)	21	14	22	15	14	17
	面積(a)	434	336	262	249	239	252
合計	農家数(戸)(経営体)	1,258	1,112	944	853	815	734
	面積(a)	85,629	71,852	63,155	57,066	47,172	45,842

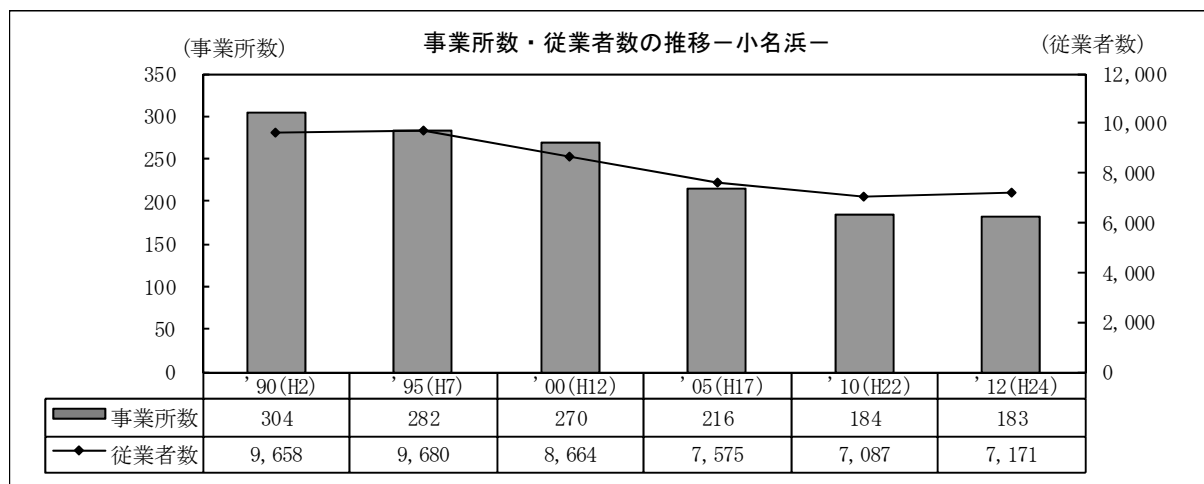
*平成17年、22年は農業経営体数

「いわき市の農業」、「いわき市統計書」より

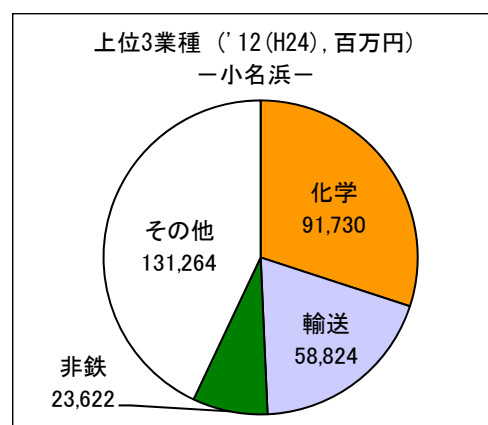
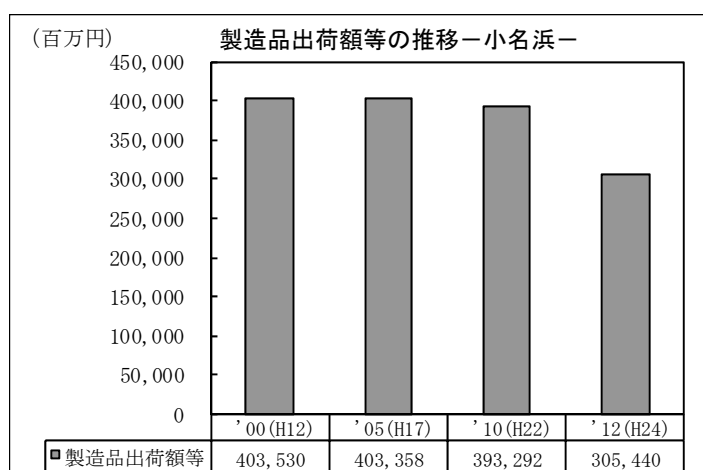


7 工業

(1) 事業所数・従業者数



(2) 製造品出荷額等

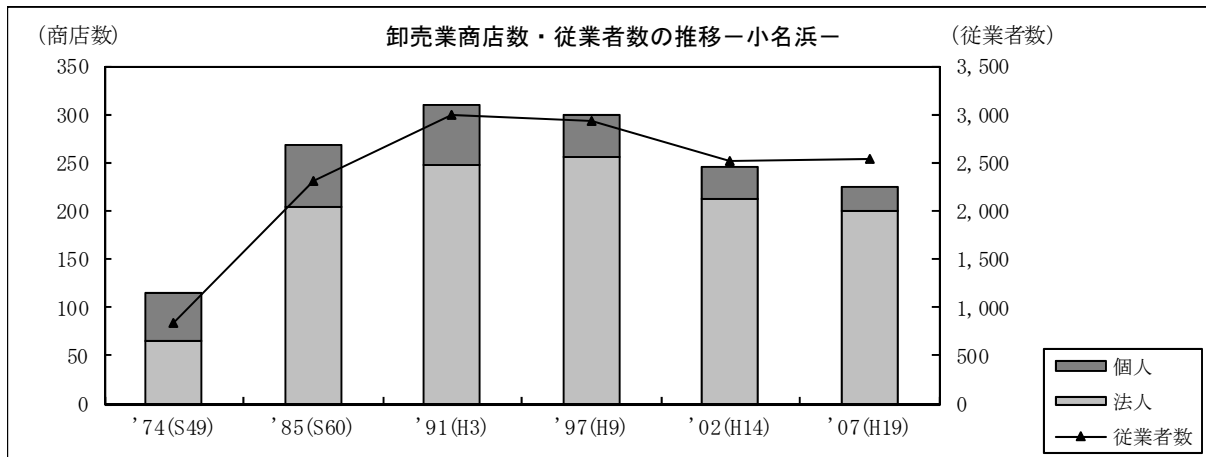


「いわき市統計書」より

8 商業

(1) 卸売業

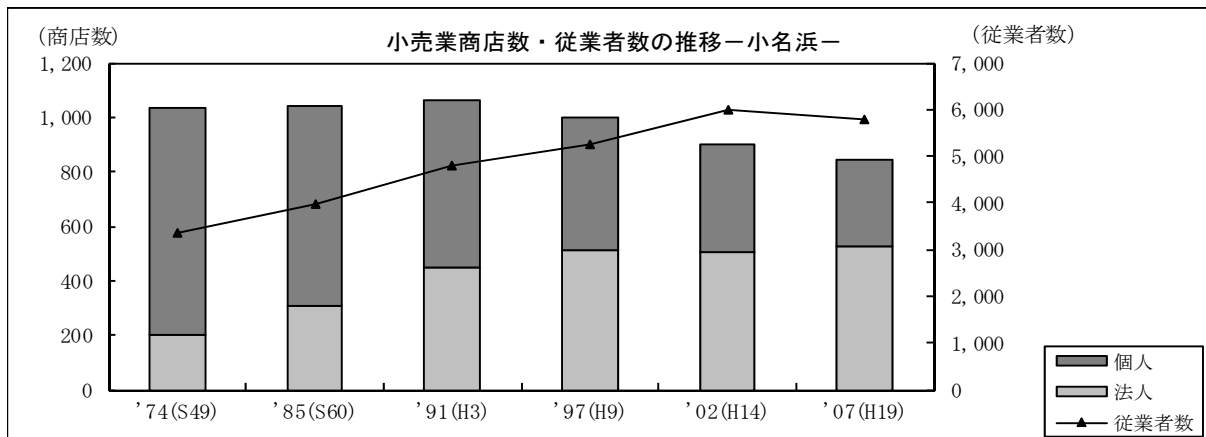
	'74 (S49)	'85 (S60)	'91 (H3)	'97 (H9)	'02 (H14)	'07 (H19)
商店数	114	268	309	299	246	225
法人	66	203	247	256	212	200
個人	48	65	62	43	34	25
従業者数	838	2,310	2,987	2,935	2,516	2,529
年間商品販売額(万円)	1,853,407	17,358,494	24,237,382	23,163,388	18,605,264	20,824,232



「いわき市統計書」、「いわき市の商業」より

(2) 小売業

	'74 (S49)	'85 (S60)	'91 (H3)	'97 (H9)	'02 (H14)	'07 (H19)
商店数	1,033	1,043	1,062	1,002	897	846
法人	200	309	445	510	508	523
個人	833	734	617	492	389	323
従業者数	3,353	3,973	4,801	5,236	5,983	5,784
売場面積 (㎡)	49,738	57,295	82,771	109,067	135,548	151,540
年間商品販売額(万円)	2,378,866	6,047,205	9,296,704	11,123,207	10,301,496	10,436,286



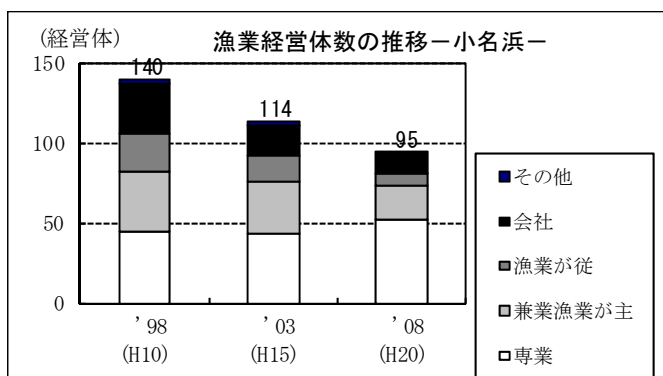
「いわき市統計書」、「いわき市の商業」より

9 漁業

(1) 漁業経営体数

漁港		'98 (H10)	'03 (H15)	'08 (H20)	
小名浜	個人	専業	17	14	12
		兼業漁業が主	2	5	1
		漁業が従	1	2	2
	会社	8	7	5	
	その他	-	1	-	
中之作	個人	専業	21	23	32
		兼業漁業が主	28	21	14
		漁業が従	15	7	3
	会社	12	4	4	
	その他	2	1	-	
江名	個人	専業	7	6	8
		兼業漁業が主	8	7	7
		漁業が従	7	7	2
	会社	12	9	5	
	その他	-	-	-	
合計	個人	専業	45	43	52
		兼業漁業が主	38	33	22
		漁業が従	23	16	7
	会社	32	20	14	
	その他	2	2	-	

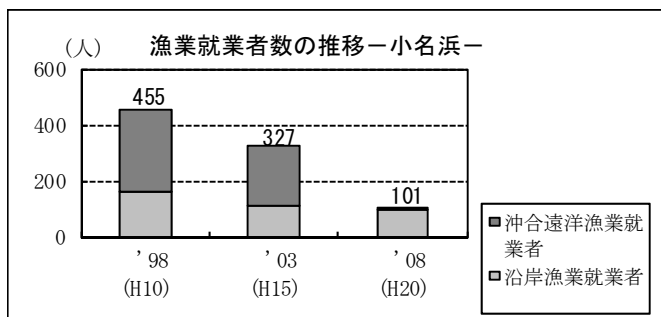
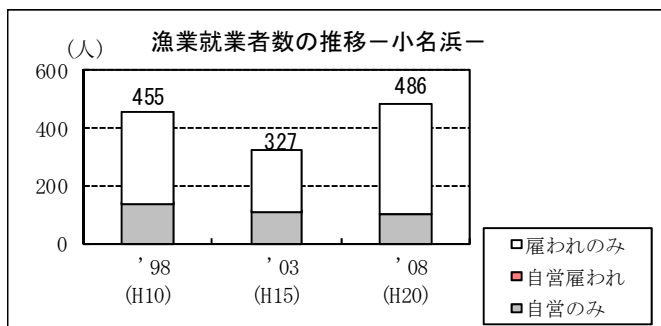
「いわき市統計書」より



(2) 漁業就労者状況

漁港		'98 (H10)	'03 (H15)	'08 (H20)
小名浜	自営のみ	27	30	27
	自営雇われ	-	-	-
	雇われのみ	147	93	201
	沿岸漁業就業者	46	30	26
	沖合遠洋漁業就業者	128	93	1
	合計	174	123	228
中之作	自営のみ	85	60	53
	自営雇われ	-	-	-
	雇われのみ	85	55	92
	沿岸漁業就業者	94	61	52
	沖合遠洋漁業就業者	76	54	1
	合計	166	115	146
江名	自営のみ	23	20	21
	自営雇われ	1	2	-
	雇われのみ	87	67	92
	沿岸漁業就業者	24	23	21
	沖合遠洋漁業就業者	87	66	-
	合計	113	115	114
合計	自営のみ	135	110	101
	自営雇われ	1	2	-
	雇われのみ	319	215	385
	沿岸漁業就業者	164	114	99
	沖合遠洋漁業就業者	291	213	2
	合計	455	327	101

「いわき市統計書」より



(3) 漁獲高

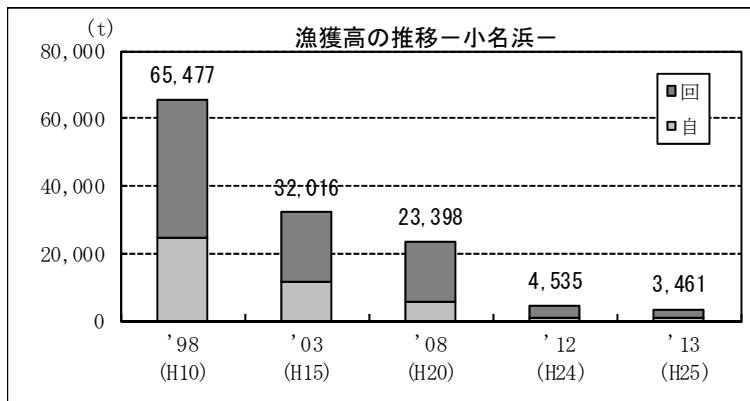
漁港		'98	'03	'08	'12	'13	
		(H10)	(H15)	(H20)	(H24)	(H25)	
小名浜港	数量	自	24,307	11,361	5,434	571	980
		回	20,484	12,498	12,598	3,886	2,382
		計	44,791	23,859	18,032	4,457	3,362
	金額	自	1,260	1,016	1,170	93	143
		回	2,510	1,549	1,665	261	325
		計	3,770	2,565	2,835	354	467
中之作港	数量	自	1	273	-	52	22
		回	20,140	7,436	5,364	26	77
		計	20,141	7,709	5,364	78	99
	金額	自	-	10	-	4	2
		回	4,481	1,573	1,586	16	24
		計	4,481	1,583	1,586	20	26
江名港	数量	自	-	-	2	-	-
		回	545	448	-	-	-
		計	545	448	2	-	-
	金額	自	-	-	15	-	-
		回	230	140	-	-	-
		計	230	140	15	-	-
合計	数量	自	24,308	11,634	5,436	623	1,002
		回	41,169	20,382	17,962	3,912	2,459
		計	65,477	32,016	23,398	4,535	3,461
	金額	自	1,260	1,026	1,185	97	145
		回	7,221	3,262	3,251	277	349
		計	8,481	4,288	4,436	374	494

【魚種別水揚高(平成25年次属地)】

- 小名浜港水揚高
1位：サンマ (2,017 t)
2位：サバ類 (665 t)
3位：カマ・ソウダガツ類 (380 t)
- 中之作港水揚高
1位：カマ・ソウダガツ類 (68 t)
2位：サンマ (22 t)
3位：マグロ類 (8 t)
- 江名港水揚高
1位： -

平成26年版「いわきの水産」より

数量(t)、金額(百万円)、自：自船、回：回船

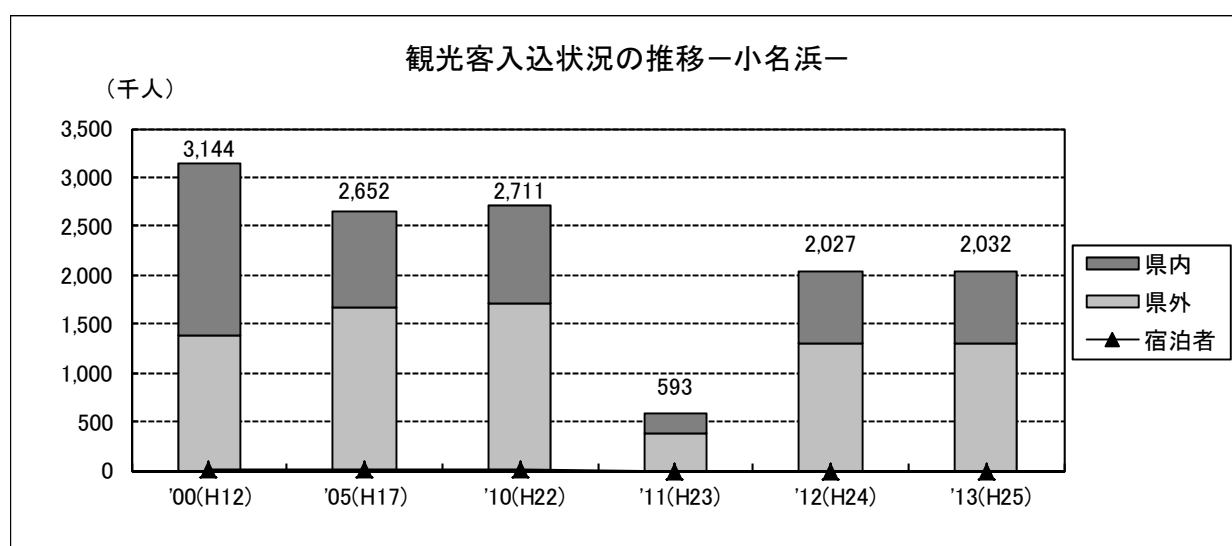


「いわき市統計書」より

10 観光

観光客入込状況 (単位：人)		'00 (H12)	'05 (H17)	'10 (H22)	'11 (H23)	'12 (H24)	'13 (H25)
三崎公園	県外	104,037	67,987	60,046	18,804	40,525	39,948
	県内	156,056	101,984	90,072	28,207	60,788	59,920
	宿泊者	-	-	-	-	-	-
永崎・サンマリーナ海水浴場	県外	44,497	42,128	65,801	-	-	-
	県内	29,357	28,086	43,867	-	-	-
	宿泊者	13,294	12,638	19,740	-	-	-
アクアマリンパーク	県外	1,225,257	1,567,564	1,593,212	354,892	1,251,488	1,255,946
	県内	1,584,759	844,070	857,879	191,097	673,879	676,278
	宿泊者	-	-	-	-	-	-
計	県外	1,373,791	1,677,679	1,719,059	373,696	1,292,013	1,295,894
	県内	1,770,172	974,140	991,818	219,304	734,667	736,198
	宿泊者	13,294	12,638	19,740	-	-	-

* 平成9年にいわきら・ら・ミュウ、平成12年にアクアマリンふくしまがオープンし、平成12年以降は「アクアマリンパーク」として一体的に集計している。



「いわき市統計書」より

その他

文教施設			
幼稚園(*1)	市立 3(242人) 私立 6(956人)	郵便局(*8)	13(うち簡易局 2)
小学校(*1)	市立 11(4,622人)	文化財(*9)	国指定 2、県指定 8、市指定 30
中学校(*1)	市立 5(2,248人) 私立 1(134人)	病院(*10)	7(病床数1,006)
高校(*1)	県立 2(735人) 私立 1(392人)	診療所(*10)	55(病床数72)
保育所(保育園)(*2)	13	歯科診療所(*10)	39
公民館(*3)	5	ホテル(*11)	14(収容人員1,116)
集会所(*4)	56(公有16、地域40)	旅館(*11)	37(客室数467)
公園(*5)	都市公園 65(89.37ha) その他の公園 56(12.08ha)	飲食店(*11)	880
警察(*6)	警察署 1、交番 3、 駐在所 2、派出所 1	金融機関(*12)	19
消防(*7)	消防署 1、分遣所 1	農協本支店(*12)	6
		公営住宅(*13)	21 団地 (1,367戸) [市営 15(1,077戸)、県営 6(290戸)]
		大規模小売店(*14)	22(店舗面積 1,000 m ² 超)
		自主防災会(*15)	48 (17,919世帯)
		認可地縁団体(*16)	22団体

(*1) 平成26年5月1日現在 教育委員会教育政策課

(*2) 平成26年4月1日現在 「いわき市の保健と福祉」より

(*3) 平成26年5月1日現在 教育委員会教育政策課資料より

(*4) 平成26年10月1日現在 市民協働課等

(*5) 平成26年4月1日現在 公園緑地課

(*6) 各警察署公式ホームページより

(*7) 平成25年度「いわき市の消防」より

(*8) 日本郵政株式会社公式ホームページより

(*10) 平成26年8月1日現在 保健所

(*11) 平成26年8月1日現在 保健所

(*12) 平成26年4月1日現在 会計室

(金融機関は銀行、信用金庫、信用組合、労働金庫)

(*13) 平成26年4月1日現在 いわき建設事務所[県営]

平成26年8月1日現在 住宅課[市営]

(*14) 平成26年8月1日現在 商工労政課

(*15) 平成26年4月1日現在 危機管理課

1 幼稚園

学校名	所在地	学級数	園児数	教員数
市立西小名浜幼稚園	小名浜愛宕町3-2	5	90	6
市立玉川幼稚園	小名浜玉川町東11	6	111	7
市立江名幼稚園	江名字上代21	2	41	3
私立小名浜百合幼稚園	小名浜花畑町13-1	7	153	9
私立聖テモテ幼稚園	小名浜愛宕町16-2	3	32	5
私立わかぎ幼稚園	小名浜字下明神町33-1	4	104	13
私立船戸幼稚園	鹿島町船戸字堤7	10	203	17
私立かしま幼稚園	鹿島町走熊字渡折19-1	7	163	17
私立泉幼稚園	泉町四丁目5-3	13	301	28
計		9	57	1,198

平成26年5月1日現在 教育委員会教育政策課資料より

2 保育所(保育園)

施設名	所在地	定員
永崎保育所	永崎字川畑217-1	80
古湊保育所	小名浜字田ノ入80-1	120
本町保育所	小名浜字蛭川新川間35	180
渚保育所	小名浜字中原2-24	50
鹿島保育所	鹿島町久保字山崎4	75
滝尻保育所	泉町滝尻字高見坪29	80

施設名	所在地	定員
下川保育所	泉町下川字前ノ原74	50
泉保育所	泉町三丁目2-7	100
玉露保育所	泉玉露三丁目13-5	65
渡辺保育所	渡辺町田部字岸8	50
いわき・さくらんぼ保育園	鹿島町下蔵持字沢目20-1	120
愛宕保育園	小名浜字鳥居北55-3	150
アイリス保育園	鹿島町船戸字堤13	40

平成26年4月1日現在「平成26年度 いわき市の保健と福祉」より

3 学校

(1) 小学校

学校名	所在地	学級数	児童数	教職員数
市立小名浜第一小学校	小名浜岡小名字台ノ上1-1	14	308	23
市立小名浜第二小学校	小名浜愛宕町3-2	20	460	28
市立小名浜第三小学校	小名浜住吉字浜宿1	21	520	29
市立小名浜東小字校	小名浜諏訪町37-1	17	455	23
市立小名浜西小学校	小名浜大原字小滝山3	20	479	28
市立鹿島小学校	鹿島町走熊字中島1	13	284	18
市立江名小学校	江名字天ヶ作130	7	112	12
市立永崎小学校	永崎字川畑207	11	209	16
市立泉小学校	泉町字小山48-2	33	871	43
市立泉北小学校	泉町玉露字定田69	31	846	38
市立渡辺小学校	渡辺町田部字岸18	6	78	10
計		11	193	4,622

(2) 中学校

学校名	所在地	学級数	生徒数	教職員数
市立小名浜第一中学校	小名浜岡小名字山田作15	19	581	37
市立小名浜第二中学校	小名浜岡小名字池袋11	17	405	30
市立玉川中学校	小名浜玉川町西24	9	245	20
市立江名中学校	永崎字館1	9	198	18
市立泉中学校	泉町玉露字吉野作19	28	819	51
私立いわき秀英中学校	泉町字滝ノ沢3-1	4	134	19
計		6	86	2,382

(3) 高等学校

学校名	所在地	学科	生徒数	教職員数
県立小名浜高等学校	小名浜下神白字武城23	普通・商業	336	45
県立いわき海星高等学校	小名浜下神白字館ノ腰153	水産	399	78
私立いわき秀英高等学校	泉町字滝ノ沢3-1	普通	392	47
計		3	1,127	170

平成26年5月1日現在 教育委員会教育政策課資料より

4 公民館・集会所

(1) 公民館

公民館名	所在地	公民館名	所在地
小名浜公民館	小名浜愛宕上7-2	江名仮設公民館	江名字北口257-1
泉公民館	泉町四丁目13-11	渡辺公民館	渡辺町田部字深町39-1
鹿島公民館	鹿島町走熊字鬼越83-1		

(2) 集会所

公有財産

集会所名	所在地	摘要	集会所名	所在地	摘要
小名浜林城集会所	小名浜林城字大門1-1	住宅	野田集会所	小名浜野田字峯岸15-1	協働
鹿島町船戸集会所	鹿島町船戸字林下56-2	住宅	上釜戸集会所	渡辺町上釜戸字堤/内58-1、3	協働
鹿島町御代集会所	鹿島町御代字柿境34	住宅	永崎集会所	永崎字宮田13-1	協働
大原集会所	小名浜大原字小屋61-5	協働	折戸集会所	江名字中作17-1	協働
小名浜西五区集会所	小名浜字中原2-23	協働	富岡集会所	小名浜字燈籠原84-13	建設
米野集会所	小名浜字古湊196-33	協働	滝尻集会所	泉町滝尻字六枚内103-1	建設
須賀町集会所	小名浜字定西265-2	協働	道珍集会所	小名浜字道珍159	建設
住吉集会所	小名浜住吉字冠木11-2	協働			
天竺集会所	小名浜大原字中野地45-1	協働			

住宅:市住宅課所管

協働:市市民協働課所管

建設:県いわき建設事務所所管

地域財産

集会所名	所在地	集会所名	所在地
玉川集会所	小名浜玉川町南24-1	泉駅前集会所	泉町一丁目2番地
汐留集会所	小名浜字船引場13-23	泉ヶ丘自治会館	泉ヶ丘二丁目12-5
岡小名公民館	小名浜岡小名二丁目3-13	玉露公民館	泉玉露四丁目6-1
湘南台集会所	湘南台二丁目14-12	下川公民館	泉町下川字宿/川19
諏訪町集会所	小名浜諏訪町23-8	滝尻公民館	泉町滝尻字中/坪54
中野地公民館	小名浜大原字北君ヶ塚170	泉田公民館	渡辺町泉田字一町田77-6
港ヶ丘区民会館	小名浜港ヶ丘30-15	昼野公民館	渡辺町昼野字風呂沢45-1
南富岡公民館	小名浜南富岡字北/内36	洞集会所	渡辺町洞字鹿島田33-1
島集会所	小名浜島字島60	松小屋多目的集会所	渡辺町松小屋字下平41-2
上神白集会所	小名浜上神白字堀/内77-3	下町集会所	渡辺町田部字初田39-3
江名上代集会所	江名字上代8-1	中釜戸集会所	渡辺町中釜戸字石神12-2
下神白第一集会所	小名浜下神白字狩亦31-1	下矢田集会所	鹿島町下矢田字仲沖7-1
中之作区民館	中之作字長田5-1	久保1区集会所	鹿島町久保字西/作5-2
洋向台集会所	洋向台三丁目24-28	久保2区集会所	鹿島町久保2丁目3-13
下神白三崎集会所	小名浜下神白字綱取88	米田集会所	鹿島町米田字家/前5-2
小山集会所	泉町字小山184-1	鹿島台集会所	鹿島町米田字殿作27-1
泉集会所	泉町三丁目2-15	上蔵持集会所	鹿島町上蔵持字畑中1
本谷公民館	泉町本谷字竹/花1	下蔵持集会所	鹿島町下蔵持字満屋6
八木屋会館	泉町二丁目6-5	飯田集会所	鹿島町飯田字苗代/内14-4
早稲田集会所	泉町黒須野早稲田235-56	葉山パークセンター	葉山一丁目18-11

5 警察・消防

	警察・消防署名	所在地		警察・消防署名	所在地
警	いわき東警察署	小名浜岡小名字御代坂19	駐	いわき東警察署 渡辺駐在所	渡辺町田部字渡部36-1
交	// 西部交番	小名浜住吉字飯塚2		// 水上派出所	小名浜字辰巳町37
交	// 鳥居下交番	小名浜字鳥居下88-6	消	小名浜消防署	小名浜字山神北39-2
交	// 泉交番	泉町滝尻字上谷地28-3	消	// 江名分遣所	江名字南町97
駐	// 江名駐在所	江名字風越123			

警:警察署、交:交番、駐:駐在所、消:消防署

6 福祉施設等

施設の種類	施設名	所在地	定員
特別養護老人ホーム (介護老人福祉施設)	かしま荘	鹿島町下蔵持字中沢目24	80
	パライソごしき	鹿島町久保字仲田10-1	80
	寿限無	泉町本谷字大田23-1	80
地域密着型 特別養護老人ホーム	パライソサンクス	鹿島町久保字山崎12-5	29
老人保健施設 (介護老人保健施設)	ヘルスケアホームいわき	小名浜南君ヶ塚町16-1	92
	小名浜ときわ苑	小名浜金成字町田18-1	150
軽費老人ホーム (ケアハウス)	ケアハウス小名浜	小名浜字本町60-6	30
	ケアハウスかしま	鹿島町下蔵持字中沢目24	20
介護付有料老人ホーム	ニチイケアセンター小名浜	小名浜岡小名三丁目6-14	60
有料老人ホーム	グリーンホームいずみ園	泉町五丁目5-1	14
	さんぼみちひだまり茶屋B棟	泉町字小山110-39	34
	さんぼみちひだまり茶屋A棟	泉町字横山257-32	30
	有料老人ホーム江名の家	江名字荻ノ作146	9
	有料老人ホームみなとの家	江名字北野町122-1	9
	ドリームハウスしらゆり I	小名浜島字西屋95-1	22
	高齢者住宅「岡小名」	小名浜岡小名字馬上前21	7
	有料老人ホームゆうやけの家	小名浜住吉浜宿23	4
	有料老人ホームもみじ	小名浜寺廻町5-1	9
	グランドコンフォートステージ こころの駅	小名浜字中原17-1	8
	有料老人ホーム まごころホームおなはま	小名浜金成字町田44-3	10
	はるる小名浜	小名浜大原字堀米77-5	47
	ほほえみの丘	鹿島町船戸字林下13-8	9
	かしまホーム	鹿島町久保字穂町8-1	9
	住宅型有料老人ホームひなた	鹿島町御代字柿境28-4	12
	通所介護 (デイサービス)	デイサービスつばめ	鹿島町御代字柿境28-4
みなとの家		江名字北町122-1	9
江名の家		江名字荻ノ作146	15
デイサービス トモ・ハウス		中之作字勝見ヶ浦49-18	35
デイサービス御宿らくや		小名浜字中原16-8	20
ひろむ接骨院 リハビリデイサービス		小名浜愛宕町1-6	10
デイサービスセンターもみじ		小名浜寺廻町5-1	15
茶話本舗デイサービス小名浜		小名浜寺廻町13-14	10
こころの駅デイサービスセンター		小名浜字中原17-1	30
医療生協デイサービスセンター 岡小名		小名浜岡小名字馬上前21	20
ニチイケアセンター小名浜		小名浜岡小名三丁目6-14	30
ツクイいわき小名浜		小名浜大原字小屋35-1	30
はるる小名浜デイサービスセンター		小名浜大原字堀米77-5	23
すみのやデイサービスセンター		小名浜林城字辻前2	30
デイサービスセンターまごころ		小名浜金成字町田44-3	9
デイサービスセンターさくら		小名浜島字西屋98	29
デイサービスセンター ルピナス		小名浜金成字若宮50-1	20
みなと整骨院デイサービス		小名浜字橋本17	14
デイサービスくつろぎ		小名浜玉川町北30-11	9
葬会通所介護 寿楽庭		泉町本谷字大田23-1	15
養生会かしま		鹿島町下蔵持字中沢目24	35
つかさデイサービス		泉町滝尻字泉町22-1	12
デイサービスセンターひだまり 2		泉もえぎ台二丁目23-6	13
デイサービスセンターひだまり 3		泉もえぎ台二丁目23-6	10

施設の種別	施設名	所在地	定員
通所介護（デイサービス）	有限会社泉町三丁目ヘルパーステーション	泉町三丁目6-6	15
	デイサービスセンター愛	洋向台三丁目6-8	19
	ケイアンドワイデイサービス	泉ヶ丘二丁目10-6	20
	デイサービス ウィズハート	泉町本谷字大田5	19
通所リハビリテーション（デイケア）	中山医院	中之作字川岸37	20
	医療法人社団正風会石井正記念石井医院	小名浜字本町60	40
	医療法人翔洋会磐城中央病院附属診療所	小名浜南君ヶ塚町16-13	40
	医療法人恒英会永井整形外科	小名浜西君ヶ塚町19-9	50
	小名浜生協病院	小名浜岡小名字山ノ神32	40
	介護老人保健施設小名浜ときわ苑	小名浜金成字町田18-1	30
	社団医療法人養生会クリニックかしま	鹿島町下蔵持字里屋3-1	115
認知症対応型通所介護	ツクイいわき小名浜グループホーム	小名浜大原字原木田前198-1	3
	医療生協デイサービスセンター虹の丘	小名浜岡小名字山ノ神25	12
	デイサービスセンター愛	洋向台三丁目6-8	12
	デイサービスセンター泉ヶ丘	泉ヶ丘二丁目53-1	12
	養生会かしま	鹿島町下蔵持字中沢目24	12
小規模多機能型居宅介護	小規模多機能 トモ・ハウス	中之作勝見ヶ浦49-18	25
	柵こころの駅小規模多機能型居宅介護事業所	小名浜字中原17-1	25
	小規模多機能型居宅介護 いこいの宿	泉町滝尻字六枚内49-3	25
	ジャパンケアいわき泉玉露	泉玉露六丁目17-5	25
	小規模多機能型居宅介護 ゆうやけの家	小名浜住吉字浜宿23	25
	小規模多機能型居宅介護 ゆうやけの家2G	小名浜住吉字浜宿22	25
	小規模多機能ホーム 愛	洋向台三丁目6-5	25
	ケイアンドワイ	泉ヶ丘二丁目10-6	25
	小規模多機能型居宅介護		
認知症対応型共同生活介護（グループホーム）	グループホーム 泉なごみの家	泉町滝尻字六枚内49-3	18
	グループホームかしま	鹿島町下蔵持字里屋13-1	9
	グループホーム泉ヶ丘	泉ヶ丘二丁目45-7	9
	グループホームつどい「柳内家」	鹿島町御代字柿境25-1	18
	グループホーム トモ・ハウス	中之作勝見ヶ浦49-18	9
	ニチイケアセンターいわき小名浜	小名浜岡小名仏玄前3-1	18
	ツクイいわき小名浜グループホーム	小名浜大原字原木田前198-1	18
	ニチイケアセンターいわき大原	小名浜大原字内城23-2	18
老人憩いの家	小名浜老人憩いの家	小名浜花畑町34-1	50
障がい者支援施設（短期入所）	まどろみ	泉玉露三丁目10-5	-
障がい者支援施設（就労継続支援B型）	けやき鹿島	鹿島町久保字於振17-1	10
	虹のかけはし	小名浜丹波沼61-1	20
	ワークセンターしおさい	小名浜諏訪町1-10	10
	創造空間	泉町下川字八合1-1	30
	ワークショップあいあい	小名浜字下町8	20
	サポーターステーションあい一番	泉町一丁目16-2	20
	いわき希望の園（ゆにば）	泉町黒須野字早稲田217-1	20
障がい者支援施設（生活介護）	アルケン	鹿島町御代字九反田1-1	20
	いわき希望の園（こすも）	泉町黒須野字早稲田217-1	20
グループホーム・ケアホーム	ひまわり	小名浜玉川町西19-4	4
	さくら	小名浜玉川町北5-4	6

施設の種別	施設名	所在地	定員
グループホーム・ ケアホーム	リバーサイドS I N	泉玉露三丁目10-5	5
	知音	小名浜岡小名字広畑27-9	4
	M I X	小名浜岡小名字広畑27-10	4
	はやと	泉町滝尻字南坪58-2	5
	メゾン・ド・あたご	小名浜愛宕上13-23	4
	コーポおかおな	小名浜岡小名四丁目3-1	9
障がい児通所支援施設 (児童発達支援)	キッズじゃんけんぼん泉	泉玉露二丁目11-6	10
	障害児通所支援チャーむ	小名浜愛宕上13-23	10
障がい児通所支援施設 (放課後等デイサービス)	障害児通所支援チャーむ	小名浜愛宕上13-23	10
	アルケンⅡ	鹿島町御代字九反田1-1	10
	キッズじゃんけんぼん泉	泉玉露二丁目11-6	10
児童館	小名浜児童センター	小名浜寺廻町10-3	-
放課後児童クラブ	青空学童保育クラブ	小名浜第一小学校 敷地内	46
	小名浜三小児童クラブ	小名浜第三小学校 敷地内	42
	小名浜東学童クラブ	地区集会所(仮) (小名浜字古湊196-33)	19
	かしま学童クラブ	鹿島小学校 敷地内	58
	江名かもめ児童クラブ	江名小学校 余裕教室	17
	ながさき児童クラブ	永崎小学校 敷地内	15
	泉学童クラブ	泉幼稚園 併設	66
	アトリエハウス児童クラブ	併設施設 (泉ヶ丘二丁目11-6)	37

平成26年4月1日現在「平成26年度 いわき市の保健と福祉」より

※放課後児童クラブのみ児童数を記載

7 土地利用・地価

(1) 土地利用

地区・町名	(㎡)							合計
	田	畑	宅地	山林	原野	雑種地	その他(鉱泉地、沼池、牧場、ゴルフ場、鉄軌道)	
小名浜地区計	5,950,695	3,012,368	18,409,579	29,689,948	1,297,492	18,715,401	4,457,207	81,532,689
江名	13,969	44,258	453,131	980,995	80,087	344,349	0	1,916,789
折戸	0	1,314	40,044	26,743	3,060	13,392	0	84,553
中之作	0	7,178	63,452	170,014	16,746	125,660	0	383,049
永崎	339,461	160,120	206,485	1,927,290	182,088	386,697	482,750	3,684,891
小名浜上神白	277,759	118,586	157,405	2,840,827	50,726	320,971	597,032	4,363,306
小名浜下神白	175,980	81,927	382,624	488,866	68,185	1,138,436	20,753	2,356,770
小名浜	7,456	37,907	4,288,110	85,509	41,283	2,826,187	35,570	7,322,021
小名浜岡小名	180,663	72,456	692,991	1,230,876	80,058	573,586	9,192	2,839,820
小名浜南富岡	93,620	47,183	97,433	461,617	14,325	325,782	282	1,040,242
小名浜大原	127,345	130,062	962,816	72,016	2,852	700,687	0	1,995,778
小名浜相子島	38,746	21,600	50,592	221,839	2,270	60,893	4,529	400,469
小名浜住吉	174,279	156,323	429,692	620	0	288,542	0	1,049,455
小名浜島	173,151	26,490	400,282	639	923	165,860	0	767,345
小名浜野田	140,550	32,444	208,185	211,771	6,614	124,813	0	724,377
小名浜岩出	23,803	13,466	22,045	182,853	4,043	138,218	0	384,428
小名浜林城	30,077	19,385	210,532	179,031	3,652	261,358	0	704,036
小名浜金成	83,592	47,559	55,320	318,240	13,741	532,558	504	1,051,514
小名浜玉川	0	2,405	341,365	5,314	890	230,709	0	580,683
鹿島町御代	33,005	36,170	156,943	413,561	35,772	132,122	0	807,573
鹿島町船戸	52,994	19,301	72,571	356,792	4,332	100,136	0	606,126
鹿島町久保	24,006	75,251	232,720	412,238	32,916	147,738	0	924,869
鹿島町下蔵持	157,273	34,714	99,817	1,160,897	10,693	108,308	6,974	1,578,677
鹿島町上蔵持	161,142	89,267	73,873	2,398,890	18,277	431,455	0	3,172,903
鹿島町走熊	54,063	57,022	152,064	402,652	34,093	144,614	2,004	846,511

地区・町名	田	畑	宅地	山林	原野	雑種地	その他(鉱泉地、沼池、牧場、ゴルフ場、鉄軌道)	合計
鹿島町下矢田	122,656	48,333	102,208	454,594	19,665	179,565	843	927,864
鹿島町米田	67,437	25,951	138,533	194,508	10,578	187,768	0	624,776
鹿島町飯田	3,267	6,260	51,652	20,496	4,315	45,006	3	130,999
泉町本谷	196,146	93,897	96,381	441,658	11,533	151,837	41,583	1,033,034
泉町滝尻	194,368	136,636	1,172,234	58,511	983	480,451	74,972	2,118,155
泉町下川	229,318	283,494	3,255,148	494,800	189,873	2,749,406	70,265	7,272,303
泉町黒須野	108,977	35,862	478,713	570,491	124,945	382,521	17,923	1,719,432
泉町	233,610	167,121	486,784	617,892	22,308	695,166	362,862	2,585,743
泉町玉露	13,389	20,746	29,721	118,647	4,888	127,455	2,739	317,586
渡辺町洞	192,762	22,607	55,481	28,178	0	58,916	0	357,943
渡辺町泉田	218,373	116,950	86,118	1,672,256	44,462	207,879	3,420	2,349,458
渡辺町昼野	140,596	111,263	42,054	756,078	10,323	98,450	2,912	1,161,676
渡辺町田部	563,429	166,506	138,458	1,393,436	8,466	241,603	0	2,511,897
渡辺町松小屋	376,117	115,930	105,225	2,051,505	23,558	138,892	746,628	3,557,854
渡辺町中釜戸	261,878	34,217	29,385	1,496,305	3,598	581,398	10,862	2,417,642
渡辺町上釜戸	664,439	183,439	285,231	4,610,811	110,180	998,207	1,960,715	8,813,022
鹿島町鹿島	0	0	0	0	0	210,064	0	210,064
洋向台	0	0	264,834	3,478	0	233,767	0	502,079
泉ヶ丘	0	1,268	489,882	46,002	191	321,903	0	859,247
泉玉露	1,001	82,443	474,087	0	0	252,154	1,891	811,576
湘南台	0	0	123,542	23,077	0	133,840	0	280,459
中部工業団地	0	0	167,998	844	0	202,553	0	371,395
葉山	0	0	173,713	85,575	0	171,722	0	431,010
泉もえぎ台	0	27,060	311,704	718	0	241,806	0	581,287

平成26年1月現在 平成26年度市資産税課資料より
 ※合計面積は地域の実際の面積には一致しない。

(2) 地価

所在地	(円/㎡)				
	'05(H17)	'11(H23)	'12(H24)	'13(H25)	'14(H26)
泉ヶ丘一丁目19-16 (*)	40,900	29,500	27,800	29,100	31,500
泉ヶ丘一丁目19-16	-	-	-	-	34,000
泉玉露三丁目3-21外 (*)	47,100	-	-	-	-
泉玉露六丁目18-14外 (*)	50,700	37,900	35,600	36,300	39,000
泉町一丁目8-1 (*)	74,000	54,700	-	-	-
泉町二丁目5-8 (*)	52,200	39,800	37,500	39,400	42,800
泉町二丁目14-14外 (*)	-	-	51,500	51,100	52,000
泉町五丁目14-13	48,500	36,000	35,200	38,000	42,500
泉町下川字稲子塚7-2	33,900	25,000	23,800	24,500	26,000
泉町下川字田宿1-1外 (*)	15,100	-	-	-	-
泉町下川字田宿1-2外 (*)	-	10,400	9,850	9,850	9,950
泉町下川字宮ノ下107外 (*)	30,200	25,100	23,700	-	-
泉町下川字八合14-6外 (*)	-	-	-	26,000	26,600
泉町滝尻字松原30-1外 (*)	20,500	15,900	14,900	14,900	-
泉町滝尻字南坪87-4 (*)	37,700	-	-	-	-
泉町滝尻字南坪73-6 (*)	-	29,500	27,200	27,500	28,900
泉町本谷字堀ノ内27	12,200	7,600	7,100	7,200	7,600
泉もえぎ台一丁目25-8 (*)	-	-	24,300	26,900	29,900
泉もえぎ台一丁目25-8	-	-	-	-	33,000

所在地	'05(H17)	'11(H23)	'12(H24)	'13(H25)	'14(H26)
江名字安竜390-33 (*)	29,100	-	-	-	-
江名字北口2-3	34,800	24,200	23,200	22,200	23,500
江名字南町26-1	41,500	-	-	-	-
小名浜字上町52-5 (*)	49,900	-	-	-	-
小名浜字栄町37-1外 (*)	46,900	36,300	32,700	31,300	31,300
小名浜字定西174-2 (*)	50,200	-	-	-	-
小名浜字中原6-8	20,700	15,100	14,900	14,900	15,200
小名浜字隼人37-1	51,000	37,000	35,600	35,400	35,400
小名浜字本町15-1内	57,000	41,300	38,900	-	-
小名浜字本町1	-	-	-	39,000	39,000
小名浜字燈籠原1-30外 (*)	-	-	-	29,000	30,200
小名浜字燈籠原1-30外	-	-	-	-	31,600
小名浜愛宕上10-12 (*)	56,000	42,900	39,300	39,000	40,800
小名浜大原字原木田前144-1	43,500	32,800	31,000	31,700	33,500
小名浜岡小名一丁目8-6	50,300	39,500	37,200	39,000	43,000
小名浜岡小名一丁目8-6 (*)	50,700	41,900	38,300	37,000	39,800
小名浜岡小名字台ノ下9-2	42,200	-	-	-	-
小名浜岡小名字作前8-3外 (*)	-	54,000	50,000	48,900	49,300
小名浜君ヶ塚町7-12	49,000	-	-	-	-
小名浜島字島14	26,900	-	-	-	-
小名浜島字高田町31-3 (*)	18,800	14,400	13,700	13,700	13,900
小名浜下神白字狩亦62-18 (*)	37,800	-	-	-	-
小名浜下神白字狩亦5-7 (*)	-	-	-	25,800	26,100
小名浜下神白字三崎11-18 (*)	41,700	31,200	28,900	-	-
小名浜下神白字迎50-2 (*)	40,200	29,500	26,700	-	-
小名浜住吉字冠木31-2	-	26,000	25,300	27,500	30,000
小名浜諏訪町14-7外 (*)	51,400	39,700	36,300	35,600	37,500
小名浜玉川町東13-16 (*)	44,000	31,700	29,200	29,200	30,200
小名浜西君ヶ塚町19-13	46,700	-	-	-	-
小名浜花畑町10-7 (*)	79,400	61,000	56,200	54,000	54,800
小名浜花畑町10-7	76,500	58,500	55,000	54,500	55,500
小名浜港ヶ丘23-7	40,500	-	-	-	-
小名浜南君ヶ塚町3-10	57,200	40,500	38,300	39,500	43,000
小名浜南富岡字富士前22-5	37,600	28,600	28,000	28,900	31,000
小名浜林城字日代島6-28	44,400	31,900	31,300	32,500	34,500
折戸字岸浦23-1 (*)	32,600	-	-	-	-
鹿島町上蔵持字畑中2-1 (*)	15,600	13,200	12,600	12,400	12,400
鹿島町久保一丁目5-19外	84,000	59,900	58,200	58,200	60,000
鹿島町久保一丁目6-10	53,500	41,200	39,800	41,300	43,800
鹿島町米田字殿作27-50外 (*)	41,700	-	-	-	-
鹿島町船戸字沼田1-17外	70,000	-	-	-	-
湘南台一丁目2-16 (*)	48,400	38,700	36,200	37,000	40,100
永崎字大平21-3	31,000	20,100	19,100	19,000	19,300
葉山二丁目9-13 (*)	-	-	22,900	-	-
洋向台二丁目3-13 (*)	-	-	24,300	25,900	27,600
洋向台二丁目3-13	-	-	-	-	29,500
渡辺町田部字渡部14外 (*)	21,600	17,800	-	-	-

(*)は、各年1月1日現在の地価公示 国土交通省土地・水資源局地価調査課
 無印は、各年7月1日現在の基準地価 福島県企画調整部土地・水調整課

8 交通

(1) 自動車交通量

(台)

路線名	観測地地点名	平成17年	平成22年	路線名	観測地地点名	平成17年	平成22年
一般国道6号	泉町滝尻 字高見坪	27,690	…	常磐勿来線	渡辺町田部 字清水	6,541	6,163
”	泉町下川 字須賀蛭	27,690	…	小名浜小野線	小名浜岡小名 字前沢	7,960	7,107
”	小名浜野田 字田中	15,375	…	”	小名浜相子島 字堤内	10,984	10,223
”	鹿島町飯田	28,482	…	”	小名浜大原 字東田	12,252	…
小名浜四倉線	泉町滝尻 字高見坪	11,043	11,151	小名浜港線	小名浜字辰巳町	5,330	5,236
”	小名浜下神白 字千速	7,680	6,572	泉岩間植田線	泉町下川字大剣	2,634	…
小名浜平線	小名浜岡小名 字沖	18,550	20,140	釜戸小名浜線	渡辺町上釜戸 字橋ノ上	2,083	2,113
”	鹿島町船戸 字沼田	24,977	24,281	高久鹿島線	鹿島町下矢田 字宮ノ作	11,811	12,270
江名常磐線	鹿島町上蔵持 字宮ノ下	5,503	5,008				

全国道路・街路交通情勢調査(道路交通センサス)より

自動車交通量調査:上り下り交通量の合計12時間調査(午前7時~午後7時)

[調査日 平成17年:(一般交通量)10月12日(水)、(高速)10月19日(水) 平成22年:9~11月の平日中]

(2) 駅乗車人員

(1日平均、単位:人)

	'85(S60)	'90(H2)	'95(H7)	'00(H12)	'05(H17)	'10(H22)	'12(H24)
JR泉駅	2,674	2,658	2,595	2,289	2,072	2,047	2,141

「いわき市統計書」より

9 地域づくり団体

団体名／代表名	所在地（住所）	活動目的・内容	会員数
鹿島地区ふれあい会 ／小野 久太郎	鹿島町下蔵持字中沢目24 特別養護老人ホームかしま 荘	福祉風土づくり、ボランティア育成、ネット ワークづくり(生活支援)	52名
小名浜まちづくり市民会議 ／佐藤 毅	小名浜字本町11-1 まちづくりステーション 小名浜	・アクアマリンパークの管理運営 ・富ヶ浦公園の整備と利活用 ・まちなかコンサートの開催 等	個人141名 17団体 51企業
江名地区まちづくり協議会 ／速水 春雄	江名字北口257-1 江名仮設公民館内	・ガラスの浮玉の網掛け教室講師派遣 ・いわきサンシャインマラソンへの参加	2,600名
泉地区地域振興協議会 ／比佐 臣一	泉町四丁目13-11 泉公民館内	・泉ふるさと祭りの開催 ・教育講演会の実施 ・泉地区市民新年交歓会の実施 ・泉地区広報発行 等	118名
渡辺地区まちづくり推進会 ／遠藤 菊男	渡辺町田部字深町39-1 渡辺公民館内	・渡辺の祭り「新田宿・宿場祭り」の実施 ・やまなみの路散策会の開催 等	30名
鹿島地区地域振興協議会 ／小松 隆	鹿島町走熊字鬼越83-1 鹿島公民館内	・矢田川清掃及び鹿島千本桜の管理 ・かしまふれ愛さくらまつりの開催 ・広報誌「振興かしま」の発行 ・史跡探訪の実施 等	1,672名
碧空の会／倉前 孝	小名浜林城字江越14-17	市の生涯学習の方針に基づき高齢化社会に 対応し、仲間との交流を深めつつ自分達の できる範囲で学習活動の中、理念と実践を 勉強し心豊かな町作りに貢献	63名
いわき磐青の会 ／田山 晴美	泉町下川字萱手31-172	女性の地域活動支援	106名

平成26年度市市民協働課、各支所より

10 地域資源

(1) 自然

川・海岸

藤原川(23,761m) 釜戸川(18,216m) 照島海岸(内藤露沾らによって選ばれた小名浜八景のひとつ。) 清水の井戸(渡辺町田部) 照島ウ生息地(泉町下川字大畑 260)

植物・花

- ・ 国天然記念物：中釜戸のシダレモミジ(渡辺町中釜戸)
- ・ 市天然記念物：江名のタブ林(江名字走出) 八幡神社のスタジイ(渡邊町田部)
- ・ 市保存樹木・樹林：サカキ(渡辺町中釜戸・諏訪神社) アカマツ(泉町滝尻・諏訪神社) キンモクセイ(鹿島町下蔵持) ケヤキ林(小名浜諏訪町・諏訪神社) スタジイ林(金成) シイ・カシ林(鹿島町・真浄院、小名浜住吉・住吉神社、渡辺町・北野神社) モミ・サワラ林(小名浜上神白・磐城国造神社)
- ・ その他の樹木・樹林等：アラカシ林(泉町玉露、渡辺町泉田) シイ・カシ林(泉町・諏訪神社、林城) 桜(富ヶ浦公園、鹿島町矢田川沿)

動物

ウミウ(照島、国天然記念物) ウグイ(藤原川水系、神白川) サケ(藤原川)

(2) 施設

温泉・鉱泉

神白鉱泉(含芒硝重曹食塩泉) 地切鉱泉(石膏重曹泉) 原木田鉱泉(含イオン石膏泉) 小名浜オーシャン三崎温泉(ナトリウム・塩化物強塩泉)

海水浴場 (休止中)

永崎海水浴場

ゴルフ場

小名浜カントリークラブ(27ホール) 小名浜オーシャンホテル&ゴルフクラブ(18ホール) クレストヒルズゴルフ倶楽部(27ホール) サラブレットカントリークラブ(36ホール) セベ・バレストロスゴルフクラブ泉コース(18ホール) バイロンネルソンカントリー倶楽部(27ホール)

公園・植物園

三崎公園(いわきマリンタワー、野外音楽堂、潮見台)

観光・文化施設

ふくしま海洋科学館(アクアマリンふくしま) 小名浜図書館 観光物産センター(いわき・ら・ら・ミュウ) 小名浜美食ホテル 小名浜潮目交流館 小名浜みなとまち資料館(いわき潮目交流館内) 暮らしの伝承郷

スポーツ・レクリエーション施設

小名浜武道館 小名浜市民運動場 小名浜野球場 小名浜市民プール 小名浜港運動施設(ソフトボール場、テニスコート)(テニスコートは休止中) いわき市企業交流会館(体育館) いわきサンマリーナ(休止中)

遺跡、史跡、街並み

大畑遺跡・大畑貝塚(縄文土器・土錘・耳栓・石器・釣針・貝刀・人骨、下川) 相子島貝塚(縄文土器・土師器・須恵器) 綱取貝塚(縄文土器、下神白) 寺脇貝塚(縄文土器・動物骨、小名浜字古湊) 夕日長者遺跡(縄文土器・弥生土器・石器、下川) 大畑横穴墓群(下川) 九反田横穴墓群(鹿島町) 岸遺跡(土師器・土製の馬、渡辺町田部) 泉城跡(縄文土器・弥生土器・陶器・磁器・石器) 新田宿・新田坂の古道(渡辺町田部) 御代の大仏(鹿島町御代) 大沢隧道(渡辺町松小屋) 七本松(鹿島町走熊) 久保磨崖仏(鹿島町久保)

(3) ひと・もの

工芸品

藤工芸(白土あいこ) 鑄物人形(中島 亨)
鰻皮製品(宥深海鰻) いわき盛船(柳内藤一)
立体刻書(千葉周平)

特産品

きゅうり(渡辺町) シクラメン ぞっこんい
わき米 銘菓いわきくろ松 いずみの殿様
いわき名月 大漁最中 みちのく純米吟醸
あんこうの八豊漬 目光丸干し 三味みそ
ソフトさんまみりん干 やなぎかま 金波・
銀波 荒磯物語 いかトンビ さより干物
縄文干し さんまささ干 手焼き風味かまぼ
こ いわきの味六本セット 本鮪タタキ 魚
の詰め合わせ イカー一夜干 焼きのり 旨干
本干し糖漬け沢庵

祭り、行事、イベント、暮らし

- 1月：小名浜地区一周駅伝競走大会
- 4月：かしまふれ愛さくら祭り
- 5月：諏訪神社例祭(小名浜諏訪神社)
鹿島神社例大祭
- 8月：いわき花火大会(いわき花火大会
いわきおどり小名浜地区大会 おな
はま海遊祭)
- 9月：諏訪神社夏祭(小名浜諏訪神社)
- 10月：滝尻棒ささら(泉町諏訪神社)
諏訪神社流鏝馬(泉町諏訪神社) 住吉
の流鏝馬(住吉神社) 泉ふるさと祭り
通年：創作太鼓「泉ばやし」 小名浜
市民朝市(小名浜市民会館前)
- 11月：渡辺の祭り「新田宿・宿場祭り」
(渡辺公民館)
わたなべやまなみの路散策会

著名人

蔭山外記(小名浜代官、1722-1787年) 本多
忠籌(泉藩主・老中格、1739-1812年) 小野
晋平(政治家、小名浜生れ、1885-1943年) 近
藤広記(画家・美術教育家、鹿島村生れ、
1891-1981年) 高木善枝(政治家、渡辺村生
れ、1903-1968年) 丹野セツ(労働運動家、小
名浜生れ、1902-1987年) 馬上孝太郎(教育
者、小名浜生れ、1873-1945年) 八代義定(郷
土史家・政治家、鹿島村生れ、1889-1956年)
吉野せい(作家、小名浜生れ、1899-1977年)
秋吉久美子(女優) 小林研一郎(指揮者) 神
田香織(講談師) 小林浩美(プロゴルファー)

※参考資料

いわき市の農林水産業(いわき市農林水産部)、EQUAL(いわき地域環境科学会誌)、新しいいわきの歴史(いわき地域学会)、いわき百景(いわき市)、いわきの人物誌(いわき地域学会)、いわき浪漫紀行(いわき市)、いわきの淡水魚(いわき地域学会)、いわき市保存樹木・樹林ガイド(いわき市公園緑地観光公社)

