

小名浜地区

67

I 地形・歴史	1 地形等	69
	2 歴史	69

71

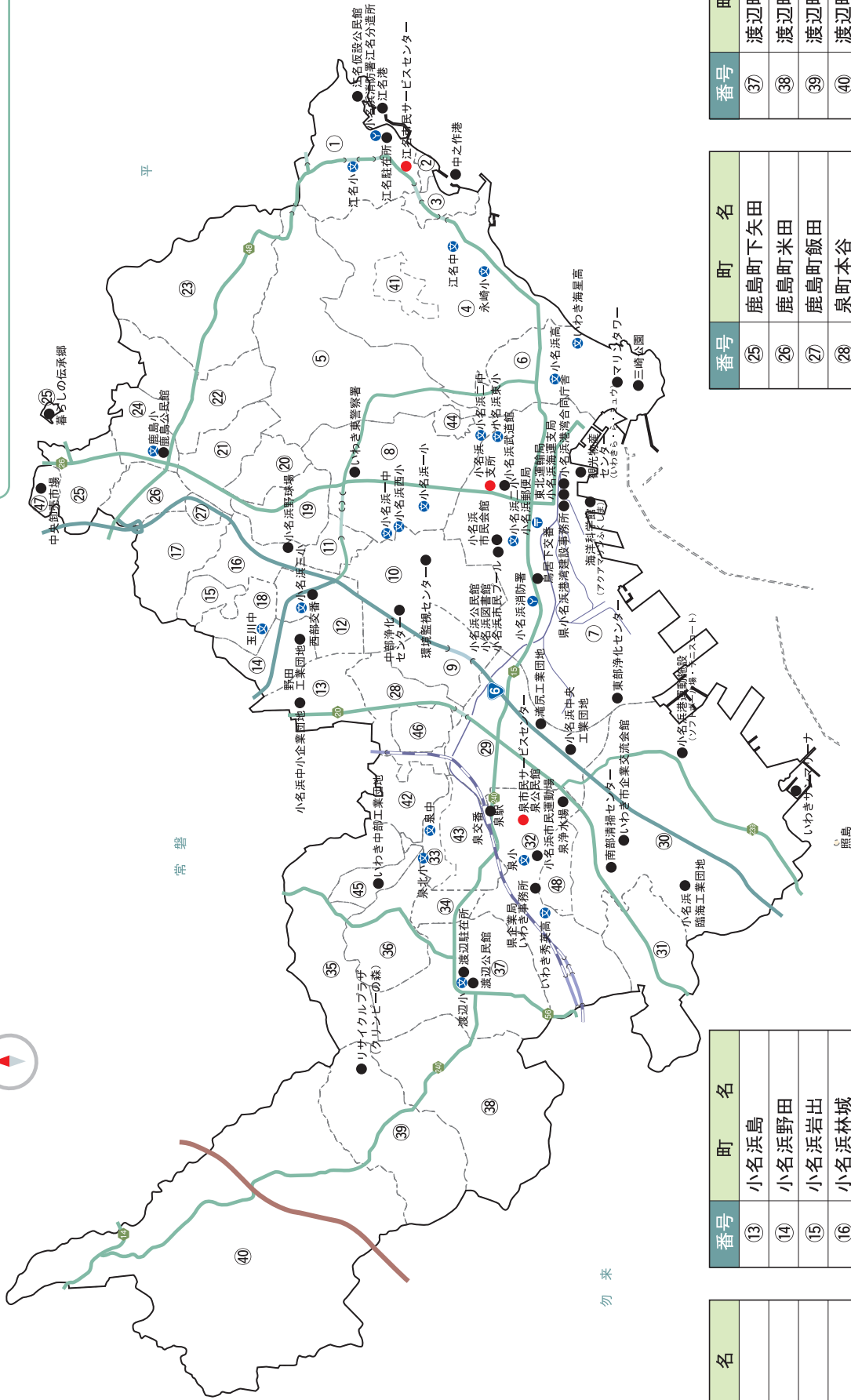
II 統計

人口・産業等	1 人口・世帯数	71
	2 町名別人口・世帯数	72
	3 年齢別人口	74
	4 労働力人口	74
	5 産業別人口	75
	6 農業	76
	7 工業	77
	8 商業	78
	9 漁業	79
	10 観光	81

その他	1 幼稚園	82
	2 保育所(保育園)	82
	3 学校	83
	4 公民館・集会所	84
	5 警察・消防	84
	6 福祉施設等	85
	7 土地利用・地価	87
	8 交通	90
	9 地域づくり団体	91
	10 地域資源	92

94

小名浜地区の主な公共施設



番号	町名
①	江名
②	折戸
③	中之作
④	永崎
⑤	小名浜上神白
⑥	小名浜下神白
⑦	小名浜
⑧	小名浜岡小名
⑨	小名浜南富岡
⑩	小名浜大原
⑪	小名浜相子島
⑫	小名浜住吉

番号	町名
⑬	小名浜島
⑭	小名浜野田
⑮	小名浜岩出
⑯	小名浜林城
⑰	小名浜金成
⑱	小名浜玉川町
⑲	鹿島町御代
⑳	鹿島町船戸
㉑	鹿島町久保
㉒	鹿島町下蔵持
㉓	鹿島町上蔵持
㉔	鹿島町走熊

番号	町名
㉕	鹿島町下矢田
㉖	鹿島町米田
㉗	鹿島町飯田
㉘	泉町本谷
㉙	泉町滝尻
㉚	泉町下川
㉛	泉町黒須野
㉜	泉町
㉝	泉町玉露
㉞	渡辺町洞
㉟	渡辺町泉田
㊱	渡辺町屋野

番号	町名
㊲	渡辺町田部
㊳	渡辺町松小屋
㊴	渡辺町中釜戸
㊵	渡辺町上釜戸
㊶	洋向台
㊷	泉ヶ丘
㊸	泉玉露
㊹	湘南台
㊺	中部工業団地
㊻	葉山
㊼	鹿島町鹿島
㊽	泉もえぎ台

I 地形・歴史 Topography & History

1 地形等

市の南東部に位置し、南に太平洋を望み気候温暖で冬暖かく夏涼しい。

重要港湾小名浜港を中心に小名浜・江名・泉・渡辺・鹿島の5つの地区から構成され、臨海部には本県最大の臨海工業団地が形成されている。また、平地区に次ぐ市街地が形成されている。

常磐地区から流れる藤原川と支流の矢田川、釜戸川は広い低湿な沖積地を作っており、比較的平坦部が多いため、一部地区においては、大量降雨時の水害の発生は深刻な問題になっていたが、順次解消されてきている。

2 歴史

小名浜は、古くより富ヶ浦、里見浦の荘あるいは女浜と言われていたが、後世になって「小名浜」と改められた。

延長5年(927)に成立した「延喜式神名帳」には、小名浜住吉の住吉神社が記されている。

いつの世も財産相続は命がけの重大事で、嘉暦4年(1329)陸奥国岩崎郡金成村の地頭・金成又二郎隆親は病重く、子供達への所領分与や、東国御家人の鎌倉番役についての所領譲り状を書いている。

寛永11年(1634)内藤忠興が磐城平藩7万石を拝領、その内2万石を末弟政晴に与えて泉藩が成立。後、板倉氏、本多氏と藩主が変わり、幕末を迎えた。その間、天保7年(1836)藩主となった本多忠徳は、嘉永5年(1852)藩校「汲深館」を設立。

徳川幕府初期、小名浜は磐城平藩に属し、港は、はじめ古湊から綱取までの間にあり、東廻り海運の良港といわれた。延享4年(1747)以降幕府の直轄地となって代官所が置かれ、以後幕領として明治維新まで続いた。代官所は小名川東部の米野に置かれ、当地区の行政と藩租米取立および各藩の藩租米海送の責を負った。また、中之作は、小名浜が幕府領になると会津、二本松などの年貢米を取扱い、更に阿波斎田塩を輸入する重要な港として伸長した。

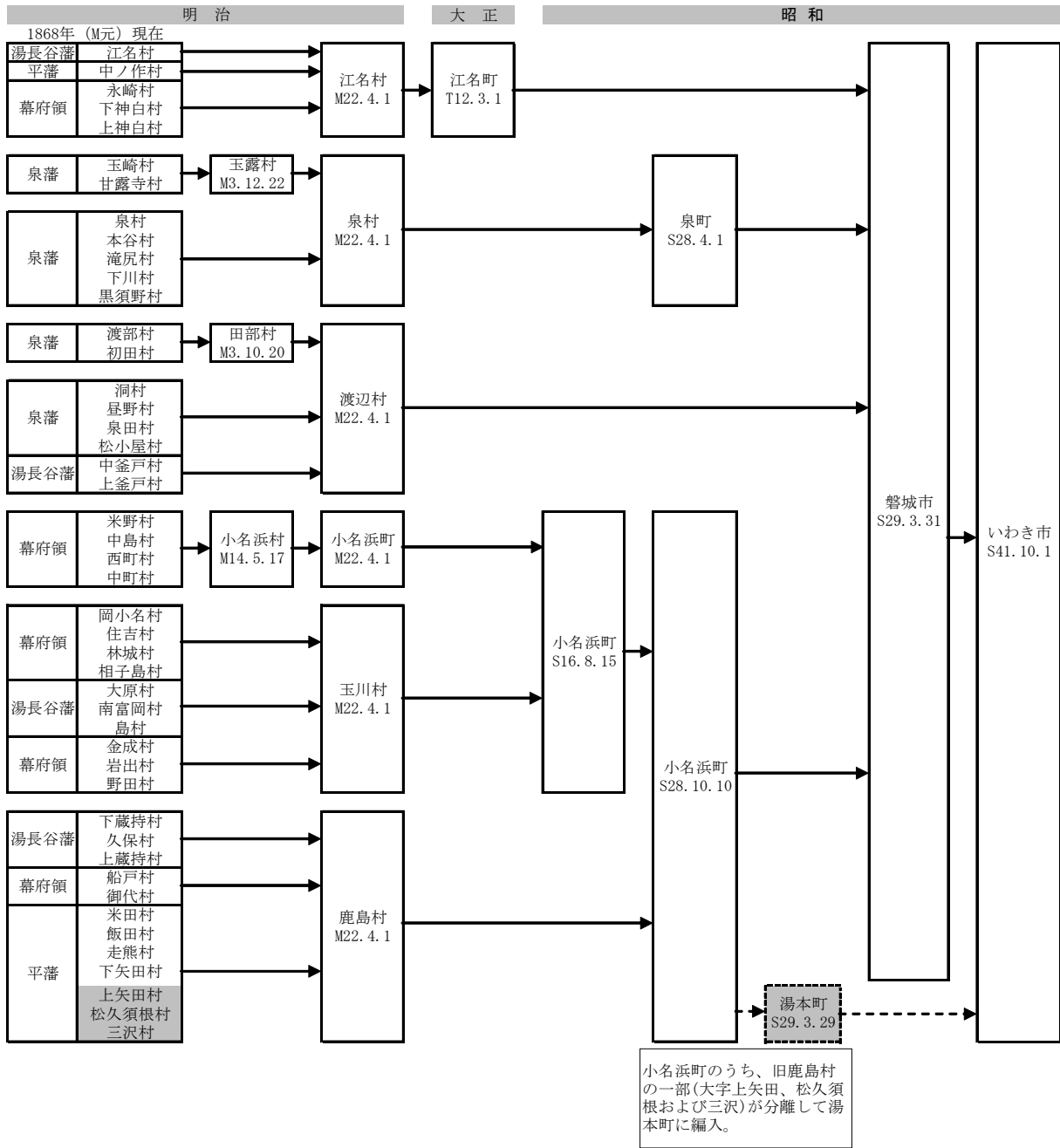
安政2年(1855)片寄平蔵が内郷白水で炭層を発見してから、石炭の積み出しも行われた。明治20年(1887)には、常磐の小野田から小名浜まで軽便鉄道が敷設され、小名浜港からは磐城丸、大和丸、長栄丸などにより本格的な石炭の積み出しが行われた。日本鉄道磐城線(現常磐線)が開通してからは、石炭輸送の主は鉄道に移り商港の機能は失われたが、漁港として栄え、昭和2年には第2種重要港湾に指定された。

第2次大戦後工業の発展とともに輸送力の増強に迫られ、昭和26年重要港湾、昭和31年には外国貿易港に指定、昭和32年には1万トンの岸壁が完成した。昭和39年の新産都市の指定、前後して臨海型工場が進出、港の整備はさらに弾みがついた。

地区の近代的化学工業は、昭和13年(1938)に日本水素工業(株)小名浜工場(現日本化成)が設置されたのが始まりで、同社は、農村向け硫安肥料の製造を目的に、日本曹達(株)が設立したもの。

(参考文献:「いわき市史」、「新しいいわきの歴史」)

※行政区域の変遷



【昭和31年(1956年)当時の磐城市民のくらし】

ラジオ	1.8世帯に1台	電話	6.8世帯に1個
電燈	1世帯に5.63燈	石油コンロ	4.4世帯に1個
新聞	1世帯に0.84部	自転車	1.2世帯に1台
鉄道	1人年47回	バス	1人年85回

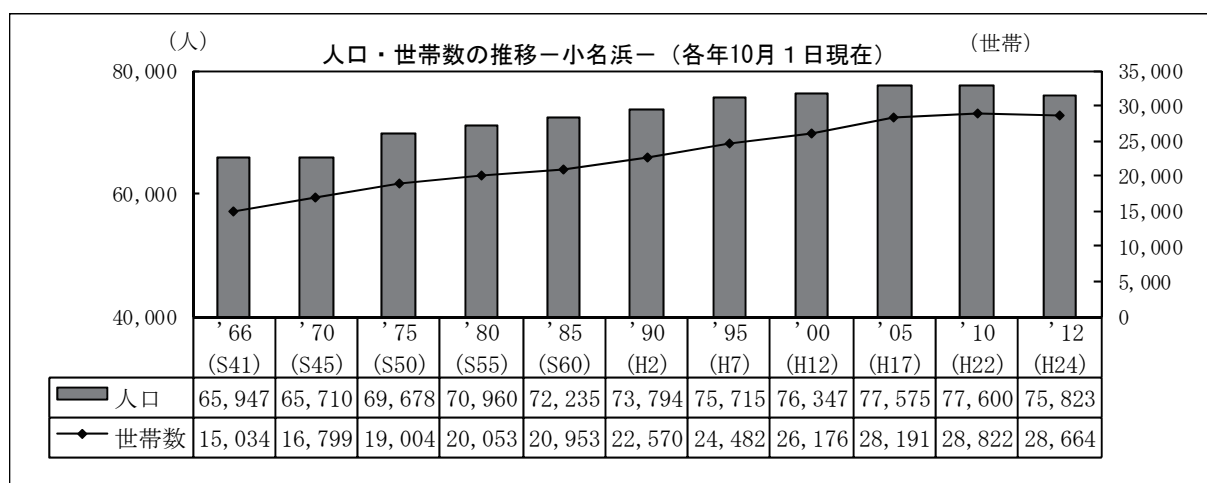
※ 昭和30年(10月1日現在) 世帯数 10,309世帯、人口 54,843人
 「磐城市勢要覧(昭和31年版)」より

II 統計 Statistics

人口・産業等

<p>人口・世帯 : 75,823 人、28,664 世帯 (平成24年10月1日現在)</p> <p>年齢別人口 : 0~14歳人口 11,721人 (15.1%) 15~64歳人口 47,784人 (61.6%) 65歳以上人口 17,946人 (23.1%) (平成22年国勢調査)</p> <p>産業別人口 : 第1次産業 732人 (2.2%) 第2次産業 11,714人 (33.0%) 第3次産業 23,039人 (64.8%) (平成22年国勢調査)</p>	<p>農業 : 戸数 734、自給的農家数 277、 販売農家数 457 (専業84戸、兼業373戸) (平成22年2月1日現在)</p> <p>漁業 : 漁業経営体数95、漁業就労者486人(平成20年) 漁獲高 4,535 t、373,469 千円(平成24年)</p> <p>工業 : 従業者数 7,087 人、事業所数 184 事業所、 製造品出荷額等 39,329,176 万円(平成22年)</p> <p>商業 : <u>卸売業</u> 商店数 225 商店、従業者数 2,529 人、 年間商品販売額等 20,824,232 万円 <u>小売業</u> 商店数 846 商店、従業者数 5,784 人、 年間商品販売額等 10,436,286 万円 (平成19年)</p>
--	---

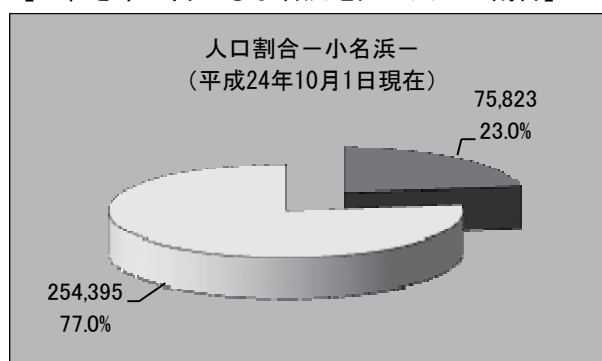
1 人口・世帯数



「いわき市の人口」より

※表中の人口には年齢不詳も含む

【いわき市に占める小名浜地区の人口の割合】



2 町名別人口・世帯数

地区・町名		'95 (H7)	'00 (H12)	'05 (H17)	'10 (H22)	'12 (H24)	伸率 '12/'95
小名浜地区計	世帯数	24,482	26,176	28,191	28,822	28,664	0.17
	人口	75,715	76,347	77,575	77,600	75,823	0.00
江名	世帯数	1,246	1,221	1,184	1,147	1,071	▲ 0.14
	人口	4,240	3,896	3,580	3,239	2,969	▲ 0.30
折戸	世帯数	66	74	70	65	53	▲ 0.20
	人口	203	211	194	174	141	▲ 0.31
中之作	世帯数	231	212	199	198	184	▲ 0.20
	人口	770	666	567	519	467	▲ 0.39
永崎	世帯数	380	372	367	356	294	▲ 0.23
	人口	1,351	1,257	1,191	1,045	842	▲ 0.38
小名浜上神白	世帯数	100	101	109	110	105	0.05
	人口	350	356	367	329	308	▲ 0.12
小名浜下神白	世帯数	943	947	969	964	925	▲ 0.02
	人口	2,996	2,813	2,722	2,535	2,391	▲ 0.20
小名浜	世帯数	6,595	6,743	6,925	6,756	6,590	▲ 0.00
	人口	18,985	18,291	17,812	16,930	16,331	▲ 0.14
小名浜岡小名	世帯数	1,804	1,921	2,019	1,981	1,960	0.09
	人口	5,423	5,314	5,323	5,245	5,074	▲ 0.06
小名浜南富岡	世帯数	116	168	236	218	208	0.79
	人口	411	513	579	634	594	0.45
小名浜大原	世帯数	2,098	2,203	2,352	2,359	2,350	0.12
	人口	6,261	6,152	6,241	6,176	6,084	▲ 0.03
小名浜相子島	世帯数	86	90	97	124	135	0.57
	人口	239	259	281	332	356	0.49
小名浜住吉	世帯数	558	609	759	786	787	0.41
	人口	1,615	1,717	2,021	2,107	2,116	0.31
小名浜島	世帯数	122	137	138	152	155	0.27
	人口	468	468	443	466	468	0.00
小名浜野田	世帯数	222	229	258	253	262	0.18
	人口	667	693	683	649	646	▲ 0.03
小名浜岩出	世帯数	34	33	37	40	42	0.24
	人口	138	130	118	123	123	▲ 0.11
小名浜林城	世帯数	357	423	476	503	512	0.43
	人口	1,045	1,092	1,182	1,283	1,266	0.21
小名浜金成	世帯数	40	57	78	75	69	0.73
	人口	128	255	204	292	278	1.17
小名浜玉川町	世帯数	1,211	1,249	1,262	1,266	1,282	0.06
	人口	3,646	3,515	3,357	3,269	3,170	▲ 0.13
鹿島町御代	世帯数	433	503	578	596	610	0.41
	人口	1,462	1,550	1,479	1,485	1,472	0.01
鹿島町船戸	世帯数	387	381	293	265	267	▲ 0.31
	人口	1,050	896	668	607	588	▲ 0.44
鹿島町久保	世帯数	379	402	423	474	473	0.25
	人口	1,193	1,200	1,220	1,296	1,277	0.07
鹿島町下蔵持	世帯数	142	168	165	149	142	0.00
	人口	617	586	627	574	541	▲ 0.12
鹿島町上蔵持	世帯数	41	43	43	43	42	0.02
	人口	160	149	159	133	126	▲ 0.21
鹿島町走熊	世帯数	139	156	149	154	148	0.06
	人口	424	407	403	408	389	▲ 0.08

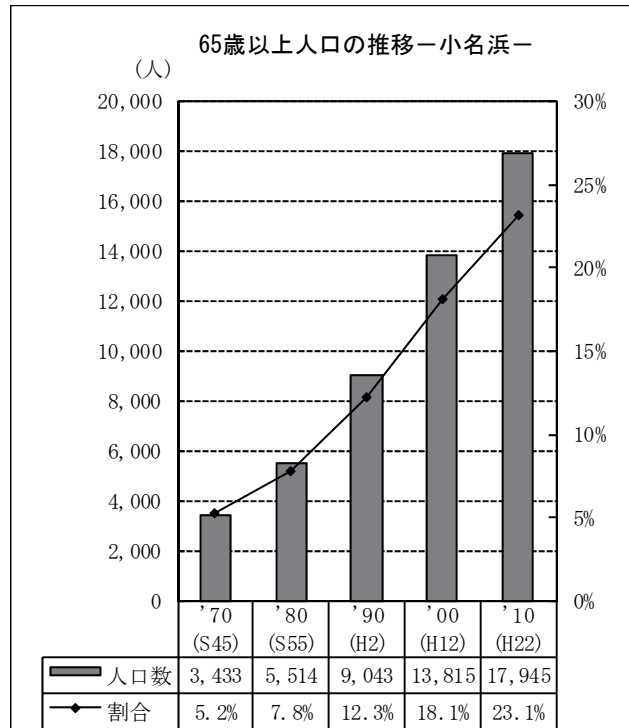
地区・町名		'95 (H7)	'00 (H12)	'05 (H17)	'10 (H22)	'12 (H24)	伸率'12/'95
鹿島町下矢田	世帯数	58	58	58	61	63	0.09
	人口	225	209	193	175	173	▲ 0.23
鹿島町米田	世帯数	237	239	262	258	250	0.05
	人口	705	704	719	705	646	▲ 0.08
鹿島町飯田	世帯数	82	90	88	97	96	0.17
	人口	408	424	403	394	384	▲ 0.06
泉町本谷	世帯数	78	84	104	112	116	0.49
	人口	275	292	305	319	304	0.11
泉町滝尻	世帯数	1,375	1,341	1,559	1,656	1,642	0.19
	人口	4,121	3,750	4,020	4,222	4,136	0.00
泉町下川	世帯数	582	607	754	569	548	▲ 0.06
	人口	1,892	1,867	2,208	1,552	1,479	▲ 0.22
泉町黒須野	世帯数	353	431	427	380	382	0.08
	人口	1,127	1,332	1,268	1,081	1,059	▲ 0.06
泉町	世帯数	974	1,042	1,295	1,191	1,157	0.19
	人口	2,884	2,898	3,237	2,927	2,817	▲ 0.02
泉町玉露	世帯数	40	55	54	54	54	0.35
	人口	149	160	145	143	140	▲ 0.06
渡辺町洞	世帯数	84	100	108	107	106	0.26
	人口	326	357	369	343	328	0.01
渡辺町泉田・ 中部工業団地	世帯数	26	24	25	29	31	0.19
	人口	95	83	74	82	78	▲ 0.18
渡辺町屋野	世帯数	43	35	34	31	30	▲ 0.30
	人口	161	144	134	114	110	▲ 0.32
渡辺町田部	世帯数	141	152	147	159	156	0.11
	人口	561	537	493	486	459	▲ 0.18
渡辺町松小屋	世帯数	44	45	50	52	51	0.16
	人口	215	206	205	186	183	▲ 0.15
渡辺町中釜戸	世帯数	32	31	33	34	34	0.06
	人口	141	138	134	127	125	▲ 0.11
渡辺町上釜戸	世帯数	110	109	115	119	114	0.04
	人口	438	408	400	362	333	▲ 0.24
洋向台	世帯数	236	344	448	521	571	1.42
	人口	838	1,178	1,503	1,650	1,701	1.03
泉ヶ丘	世帯数	737	1,121	1,350	1,462	1,485	1.01
	人口	2,491	3,751	4,315	4,576	4,477	0.80
泉玉露	世帯数	1,261	1,477	1,636	1,655	1,672	0.33
	人口	3,898	4,298	4,479	4,445	4,385	0.12
湘南台	世帯数	259	323	366	385	400	0.54
	人口	923	1,133	1,225	1,187	1,182	0.28
葉山	世帯数	-	26	92	156	193	6.42
	人口	-	92	325	563	681	6.40
泉もえぎ台	世帯数	-	-	-	700	847	0.21
	人口	-	-	-	2,111	2,626	0.24

「いわき市の人口」国勢調査報告より ※葉山の伸率は '12/'00、泉もえぎ台の伸率は '12/'10

- 1) 小名浜玉川町は昭和41年、小名浜住吉、同野田、同林城、同岩出から分離。
- 2) 昭和50年、小名浜大原、同岡小名の一部が小名浜へ編入。
- 3) 洋向台は、昭和58年、永崎から分離。
- 4) 昭和59年、61年、泉町滝尻の一部が泉町へ編入。
- 5) 泉ヶ丘は、昭和61年～平成8年、泉町玉露、同本谷、常磐馬玉町、同長孫町から分離。
- 6) 泉玉露は平成元年、泉町、泉町玉露、同滝尻から分離。
- 7) 湘南台は平成2年、小名浜、下神白、同岡小名から分離。
- 8) 葉山は平成11年、泉町本谷、同滝尻から分離。
- 9) 泉もえぎ台は平成20年、泉町、泉町下川から分離。
- 10) 中部工業団地は平成22年から。

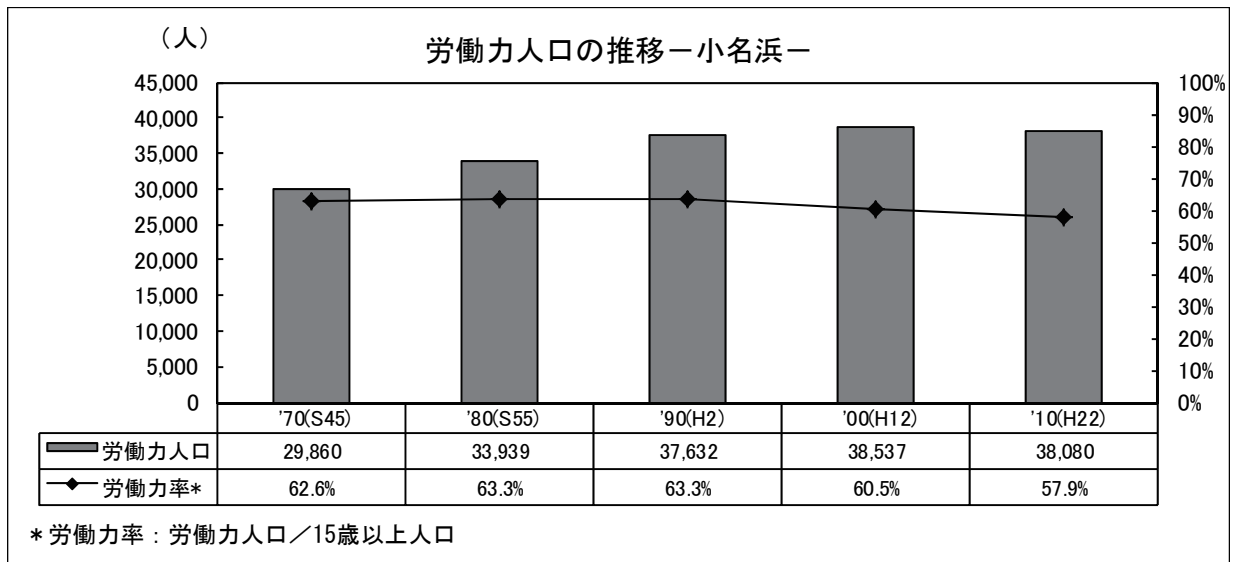
3 年齢別人口

小名浜	'70 (S45)	'80 (S55)	'90 (H2)	'00 (H12)	'10 (H22)
総数	65,710	70,960	73,794	76,347	77,600
0-4	5,956	5,343	4,309	4,068	3,706
5-9	6,077	6,136	4,813	4,268	3,896
10-14	5,990	5,877	5,165	4,283	4,119
15-19	5,821	5,204	5,225	4,256	3,817
20-24	5,011	3,755	4,309	3,820	3,049
25-29	5,423	5,414	4,578	5,253	4,162
30-34	5,546	6,075	4,754	5,201	5,171
35-39	5,644	5,672	5,592	4,902	5,650
40-44	5,132	5,342	5,876	4,829	5,217
45-49	3,942	5,296	5,452	5,618	4,848
50-54	3,049	4,779	5,106	5,862	4,740
55-59	2,660	3,711	5,065	5,284	5,463
60-64	2,024	2,841	4,496	4,856	5,664
65-69	1,487	2,320	3,420	4,563	4,900
70-74	931	1,552	2,418	3,861	4,286
75-79	592	947	1,790	2,678	3,712
80-84	290	463	910	1,567	2,780
85歳以上	133	232	505	1,146	2,267
不詳			11	32	153



各年国勢調査より

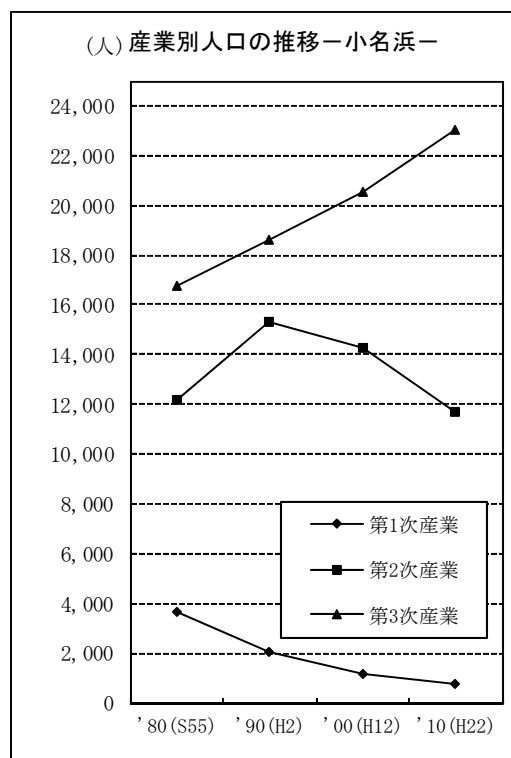
4 労働力人口



「いわき市統計書」より

5 産業別人口

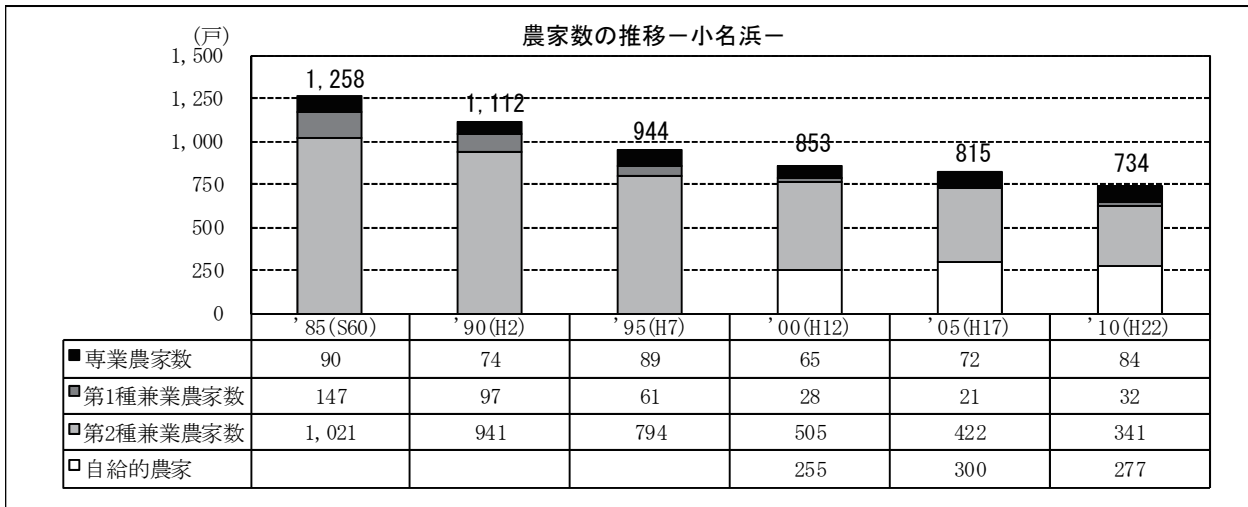
小名浜 (単位:人)	'80(S55)	'90(H2)	'00(H12)	'10(H22)
第1次産業	3,630	2,028	1,140	782
第2次産業	12,184	15,322	14,247	11,714
第3次産業	16,787	18,609	20,560	23,039
農業・林業	1,479	892	651	516
漁業	2,151	1,136	489	266
鉱業・採石業・砂利採取業	55	38	44	18
建設業	4,302	4,748	5,205	3,982
製造業	7,827	10,536	8,998	7,714
電気、ガス、熱供給、水道業	426	183	142	197
情報通信業	…	…	…	272
運輸業・郵便業	…	…	…	2,316
卸売業・小売業	6,898	7,396	7,940	5,732
金融業・保険業	716	960	848	703
不動産業・物品賃貸業	81	207	240	413
学術研究、専門・技術サービス業	…	…	…	714
宿泊業・飲食サービス業	…	…	…	2,154
生活関連サービス業・娯楽業	…	…	…	1,639
教育・学習支援業	…	…	…	1,245
医療・福祉	…	…	…	3,571
複合サービス事業	…	…	…	167
サービス業 (他に分類されないもの)	5,781	6,728	8,166	1,945
公務 (他に分類されるものを除く)	748	577	631	608
分類不能の産業	—	45	99	1,363
計	32,601	36,004	36,046	35,535



「いわき市統計書」、平成 22 年国勢調査より

6 農業

(1) 農家数



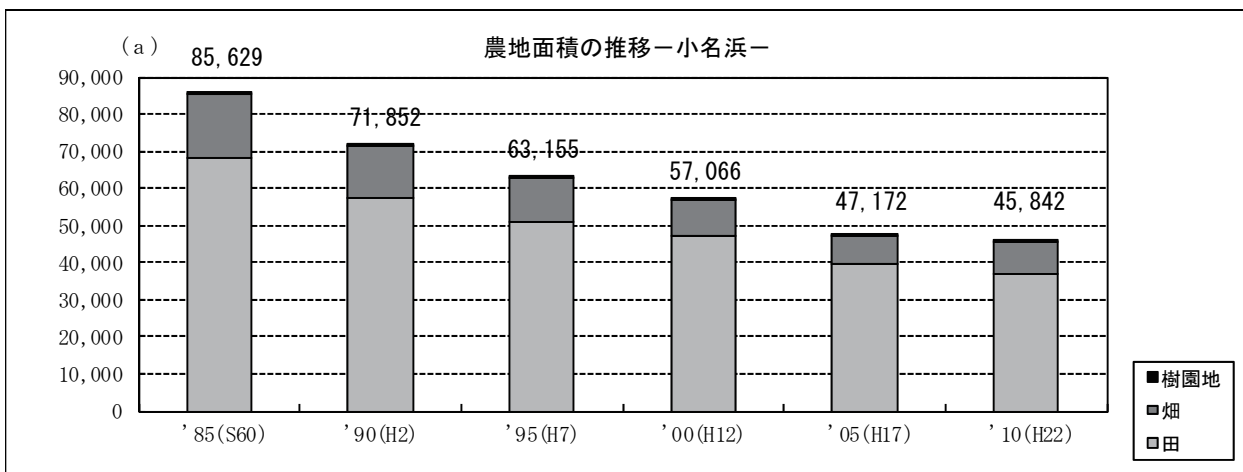
「いわき市の農業」より

(2) 農地面積

小名浜		'85(S60)	'90(H2)	'95(H7)	'00(H12)	'05(H17)	'10(H22)
田	農家数(戸)(経営体)	1,210	1,056	894	801	507	444
	面積(a)	68,010	57,614	50,945	47,101	39,826	37,135
	うち作付けしなかった面積(a)	6,003	5,314	1,997	…	1,530	1,474
畑	農家数(戸)(経営体)	1,098	911	766	690	409	387
	面積(a)	17,185	13,902	11,948	9,716	7,107	8,455
	うち作付けしなかった面積(a)	2,732	1,846	2,069	…	851	2,096
樹園地	農家数(戸)(経営体)	21	14	22	15	14	17
	面積(a)	434	336	262	249	239	252
合計	農家数(戸)(経営体)	1,258	1,112	944	853	815	734
	面積(a)	85,629	71,852	63,155	57,066	47,172	45,842

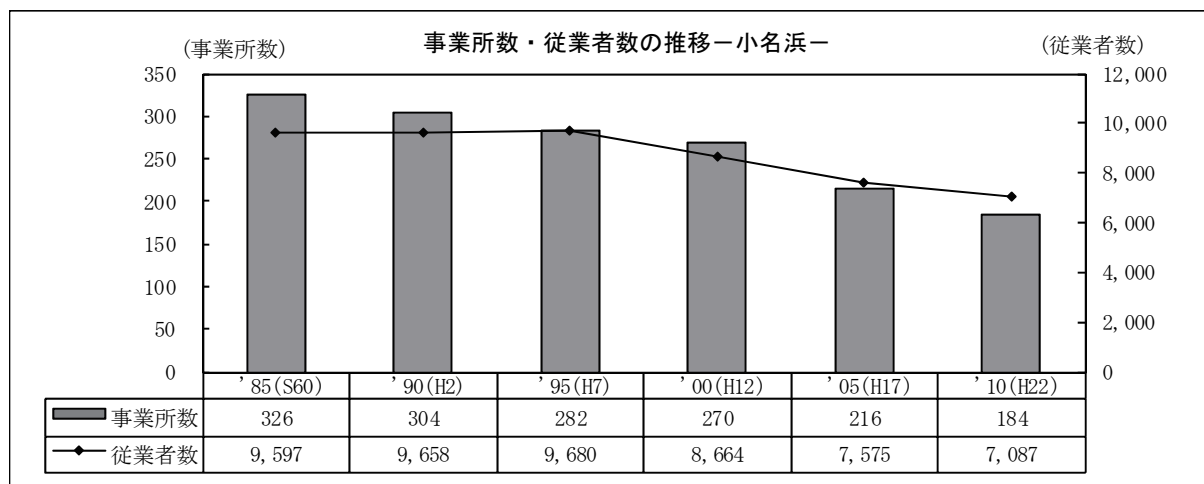
*平成17年、22年は農業経営体数

「いわき市の農業」、「いわき市統計書」より

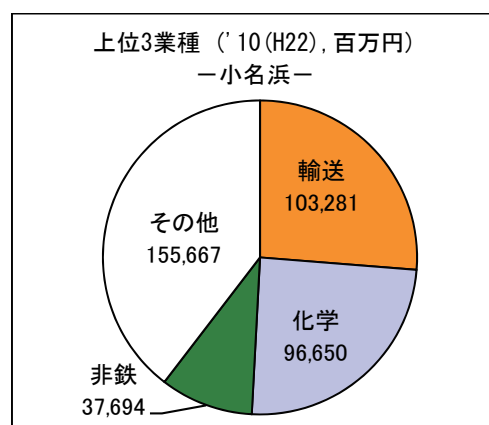
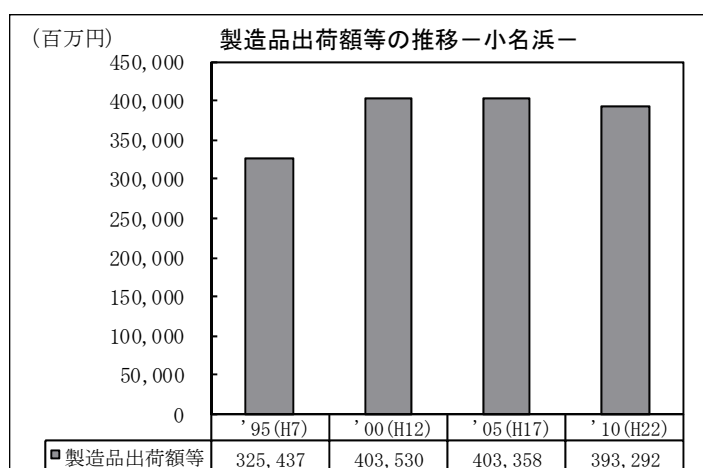


7 工業

(1) 事業所数・従業者数



(2) 製造品出荷額等

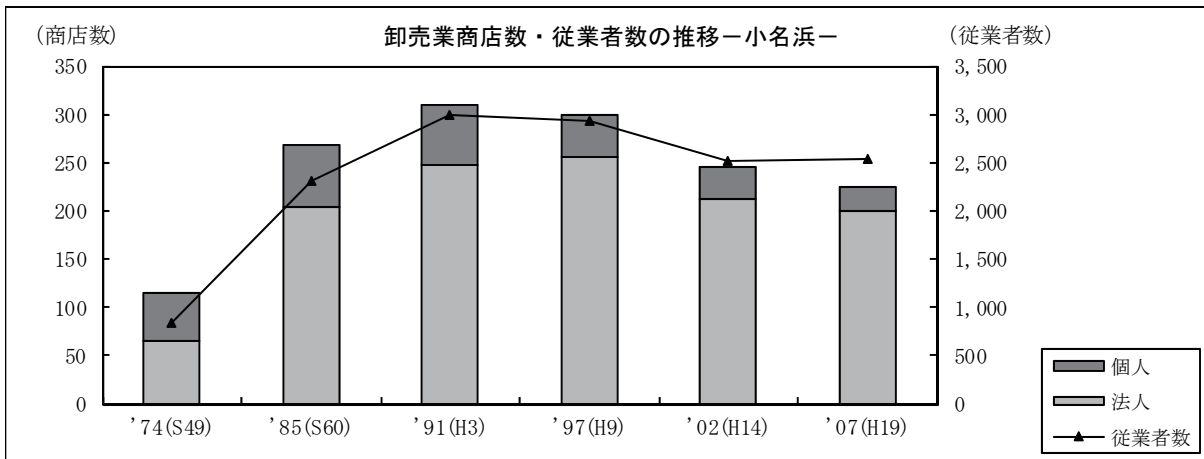


「いわき市統計書」より

8 商業

(1) 卸売業

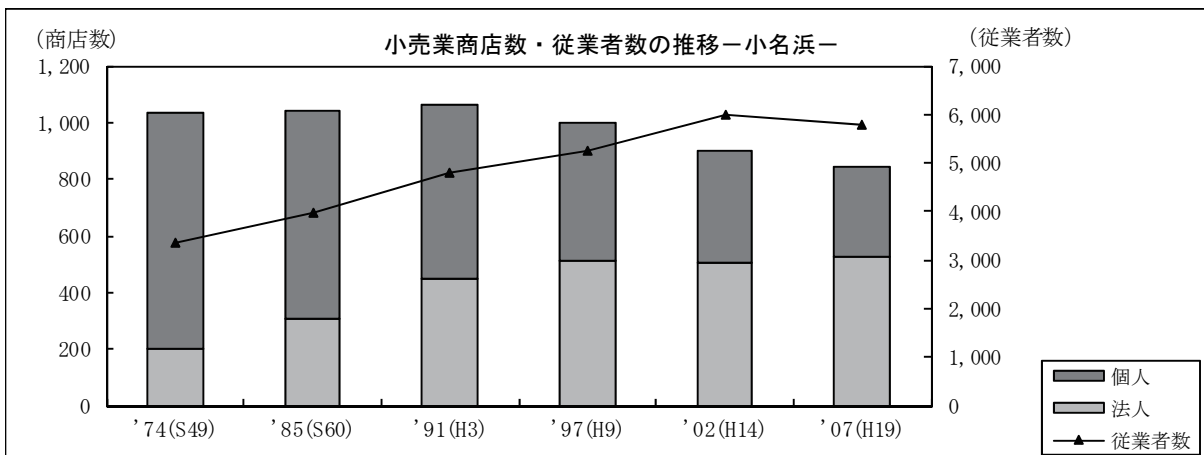
	'74 (S49)	'85 (S60)	'91 (H3)	'97 (H9)	'02 (H14)	'07 (H19)
商店数	114	268	309	299	246	225
法人	66	203	247	256	212	200
個人	48	65	62	43	34	25
従業者数	838	2,310	2,987	2,935	2,516	2,529
年間商品販売額(万円)	1,853,407	17,358,494	24,237,382	23,163,388	18,605,264	20,824,232



「いわき市統計書」、「いわき市の商業」より

(2) 小売業

	'74 (S49)	'85 (S60)	'91 (H3)	'97 (H9)	'02 (H14)	'07 (H19)
商店数	1,033	1,043	1,062	1,002	897	846
法人	200	309	445	510	508	523
個人	833	734	617	492	389	323
従業者数	3,353	3,973	4,801	5,236	5,983	5,784
売場面積(m ²)	49,738	57,295	82,771	109,067	135,548	151,540
年間商品販売額(万円)	2,378,866	6,047,205	9,296,704	11,123,207	10,301,496	10,436,286



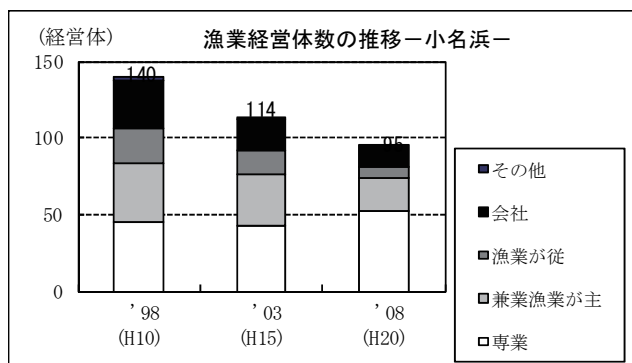
「いわき市統計書」、「いわき市の商業」より

9 漁業

(1) 漁業経営体数

漁港		'98 (H10)	'03 (H15)	'08 (H20)	
小名浜	個人	専業	17	14	12
		兼業漁業が主	2	5	1
		漁業が従	1	2	2
	会社	8	7	5	
	その他	-	1	-	
中之作	個人	専業	21	23	32
		兼業漁業が主	28	21	14
		漁業が従	15	7	3
	会社	12	4	4	
	その他	2	1	-	
江名	個人	専業	7	6	8
		兼業漁業が主	8	7	7
		漁業が従	7	7	2
	会社	12	9	5	
	その他	-	-	-	
合計	個人	専業	45	43	52
		兼業漁業が主	38	33	22
		漁業が従	23	16	7
	会社	32	20	14	
	その他	2	2	-	

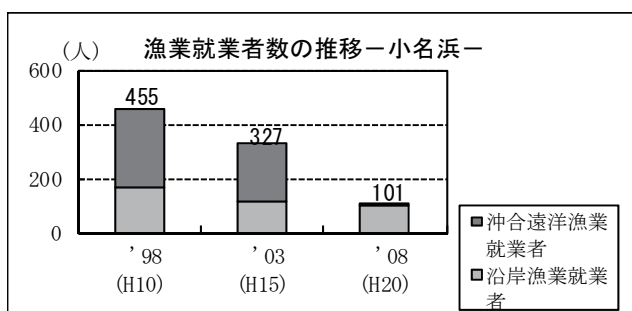
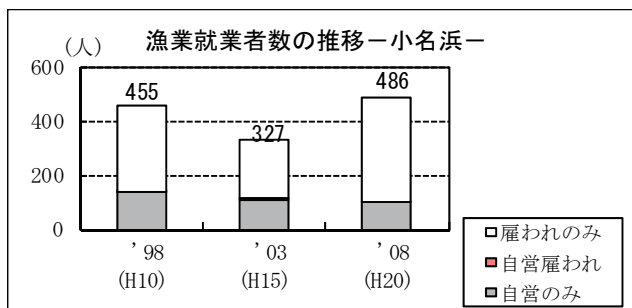
「いわき市統計書」より



(2) 漁業就労者状況

漁港		'98 (H10)	'03 (H15)	'08 (H20)
小名浜	自営のみ	27	30	27
	自営雇われ	-	-	-
	雇われのみ	147	93	201
	沿岸漁業就業者	46	30	26
	沖合遠洋漁業就業者	128	93	1
	合計	174	123	229
中之作	自営のみ	85	60	53
	自営雇われ	-	-	-
	雇われのみ	85	55	92
	沿岸漁業就業者	94	61	52
	沖合遠洋漁業就業者	76	54	1
	合計	166	115	148
江名	自営のみ	23	20	21
	自営雇われ	1	2	-
	雇われのみ	87	67	92
	沿岸漁業就業者	24	23	21
	沖合遠洋漁業就業者	87	66	-
	合計	113	118	134
合計	自営のみ	135	110	101
	自営雇われ	1	2	-
	雇われのみ	319	215	385
	沿岸漁業就業者	164	114	99
	沖合遠洋漁業就業者	291	213	2
合計	455	327	101	

「いわき市統計書」より



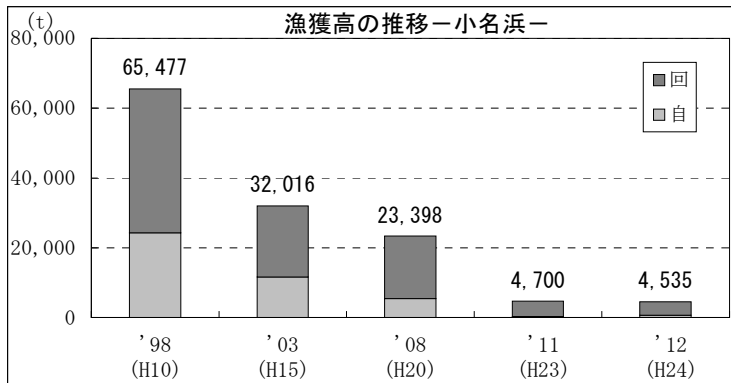
(3) 漁獲高

漁港		'98	'03	'08	'11	'12	
		(H10)	(H15)	(H20)	(H23)	(H24)	
小名浜港	数量	自	24,307	11,361	5,434	232	571
		回	20,484	12,498	12,598	4,468	3,886
		計	44,791	23,859	18,032	4,700	4,457
	金額	自	1,260	1,016	1,170	24	93
		回	2,510	1,549	1,665	415	261
		計	3,770	2,565	2,835	439	354
中之作港	数量	自	1	273	-	-	52
		回	20,140	7,436	5,364	-	26
		計	20,141	7,709	5,364	-	78
	金額	自	-	10	-	-	4
		回	4,481	1,573	1,586	-	16
		計	4,481	1,583	1,586	-	20
江名港	数量	自	-	-	2	-	-
		回	545	448	-	-	-
		計	545	448	2	-	-
	金額	自	-	-	15	-	-
		回	230	140	-	-	-
		計	230	140	15	-	-
合計	数量	自	24,308	11,634	5,436	232	623
		回	41,169	20,382	17,962	4,468	3,912
		計	65,477	32,016	23,398	4,700	4,535
	金額	自	1,260	1,026	1,185	24	97
		回	7,221	3,262	3,251	415	277
		計	8,481	4,288	4,436	439	374

数量(t)、金額(百万円)、自:自船、回:回船

【魚種別水揚高(平成24年次属地)】

- 小名浜港水揚高
1位: サンマ (3,267 t)
2位: サバ類 (792 t)
3位: カサ・ソダ*ガツ類 (241 t)
 - 中之作港水揚高
1位: サンマ (51 t)
2位: カサ・ソダ*ガツ類 (26 t)
3位: -
 - 江名港水揚高
1位: -
- 平成25年版「いわきの水産」より

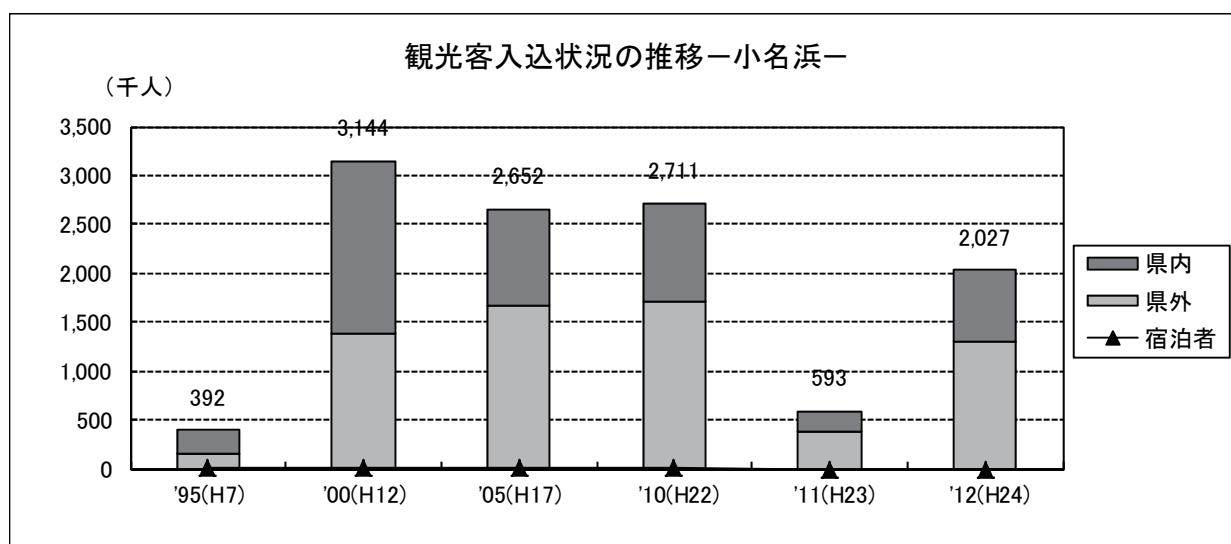


「いわき市統計書」より

10 観光

観光客入込状況 (単位：人)		'95(H7)	'00(H12)	'05(H17)	'10(H22)	'11(H23)	'12(H24)
三崎公園	県外	137,656	104,037	67,987	60,046	18,804	40,525
	県内	215,799	156,056	101,984	90,072	28,207	60,788
	宿泊者	-	-	-	-	-	-
永崎・サンマリーナ海水浴場	県外	25,519	44,497	42,128	65,801	-	-
	県内	13,381	29,357	28,086	43,867	-	-
	宿泊者	7,002	13,294	12,638	19,740	-	-
アクアマリンパーク	県外	-	1,225,257	1,567,564	1,593,212	354,892	1,251,488
	県内	-	1,584,759	844,070	857,879	191,097	673,879
	宿泊者	-	-	-	-	-	-
計	県外	163,175	1,373,791	1,677,679	1,719,059	373,696	1,292,013
	県内	229,180	1,770,172	974,140	991,818	219,304	734,667
	宿泊者	7,002	13,294	12,638	19,740	-	-

* 平成9年にいわきら・ら・ミュウ、平成12年にアクアマリンふくしまがオープンし、平成12年以降は「アクアマリンパーク」として一体的に集計している。



「いわき市統計書」より