

平地区

33

I 地形・歴史	1 地形等	35
	2 歴史	35

37

II 統計

人口・産業等	1 人口・世帯数	37
	2 町名別人口・世帯数	38
	3 年齢別人口	40
	4 労働力人口	41
	5 産業別人口	41
	6 農業	42
	7 工業	43
	8 商業	44
	9 漁業	45
	10 観光	47

その他	1 幼稚園	48
	2 保育所(保育園)	49
	3 学校	49
	4 公民館・集会所	52
	5 警察・消防	53
	6 福祉施設等	53
	7 土地利用・地価	59
	8 交通	62
	9 地域づくり団体	62
	10 地域資源	63

65

1 地形・歴史 Topography & History

1 地形等

阿武隈高地の大滝根山を水源とする延長 67.1km の夏井川が北部から、その支流の新川が南部を西から流れ、平北白土で合流して南東に流れ、太平洋に注いでいる。

地区は、沖積平野と丘陵地により形成されており、市街地と住宅地、農耕地に利用している。夏井川下流の広い沖積地は、耕作地の大半を水田として利用されている。

2 歴史

律令時代(奈良～平安時代)、平下大越の夏井地区には本市の北半分を管轄する磐城郡衙(ぐんが)が置かれ、郡司「磐城臣(いわきのおみ)氏」が統治していた。

延長 5 年(927)の「延喜式神名帳」には、大国魂、佐麻久嶺、子鋤倉の各神社が記されている。

文治 2 年(1186)源頼朝は石清水八幡宮の分霊を奉持した使者を好嶋荘に下向させた。八幡宮の造営は、赤目崎物見岡(平旧城跡から八幡小路にかけての台地)に、元久元年(1204)から 4 年がかりで行われた。

鎌倉時代には岩城氏が岩城郡及び好嶋荘の地頭になった。15 世紀の中頃岩城氏は、本拠を長友館(四倉長友)から白土城(平南白土)に移し、文明 15 年(1483)飯野平(大館)城に移るまでの間、本城として磐城地方統一を成し遂げた。関ヶ原の合戦後、岩城氏は所領を没収され、替わって鳥居氏が磐城 4 郡 10 万石として入領、飯野平赤目崎物見ヶ岡に磐城平城を築城し城下町の整備を行った。江戸時代初代鳥居氏に替わって上総国から内藤氏が 7 万石で入領、小川江、愛谷江を開削させ、新田開発を行った。江戸中期井上氏が 10 年間、その後安藤氏が磐城平 5 万石を統治した。安藤氏は、幕府の要職として老中職などを務め、藩校「施政堂」を開設した。

また、寛延元年(1748)から翌 2 年にかけては幕府領・中神谷代官所、寛延 2 年(1749)から幕末まで笠間藩中神谷陣屋が置かれた。

明治元年磐城平城落城、同 4 年の廃藩置県により磐前県が成立し、県庁は平に置かれた。同 9 年には磐前・福島・若松 3 県が統合して福島県が成立し、平に支庁が置かれた。

明治 30 年(1897)に日本鉄道磐城線(現 常磐線)が平まで開通、勿来、常磐、内郷、好間地区の諸炭鉱が活況を呈し、磐城炭砒火力発電所や片倉製糸など各種工場が設立された

平の地名は平泉説・平氏説・飯野平説があるが定説はない。内藤氏の中期(正徳年間頃)以降、磐城平の名称が用いられるようになった。

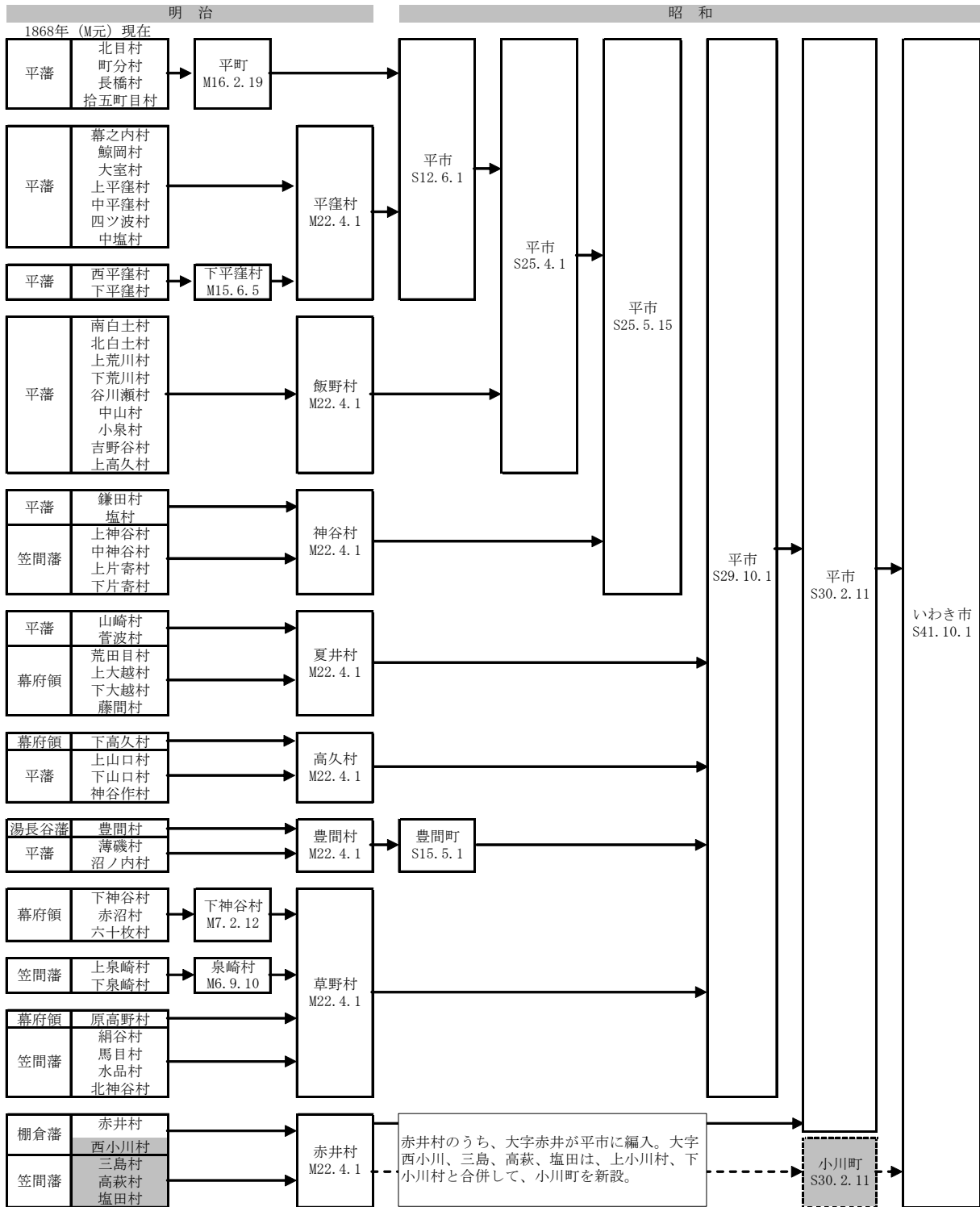
(参考文献:「いわき市史」、「新しいいわきの歴史」)

【昭和 28 年(1953 年)当時の平市民の暮らし】

ラジオ	6,250 台(1.4 世帯に 1 台)	自転車	5,520 台(1.6 世帯に 1 台)
電灯	50,400 灯(1 世帯に 5.5 灯)	自転車ポンプ	9 台(1,152 世帯に 1 台)
ガス受給	1,535 戸(6 世帯に 1 世帯)	バス(ハイヤー)	156 台(285 人に 1 台)
電話	1,724 台(5.4 世帯に 1 台)	トラック	130 台(341 人に 1 台)
※ 昭和 28 年(5 月 1 日現在) 世帯数 9,270 世帯、人口 44,646 人			

「平市勢要覧(昭和 28 年版)」より

※行政区域の変遷

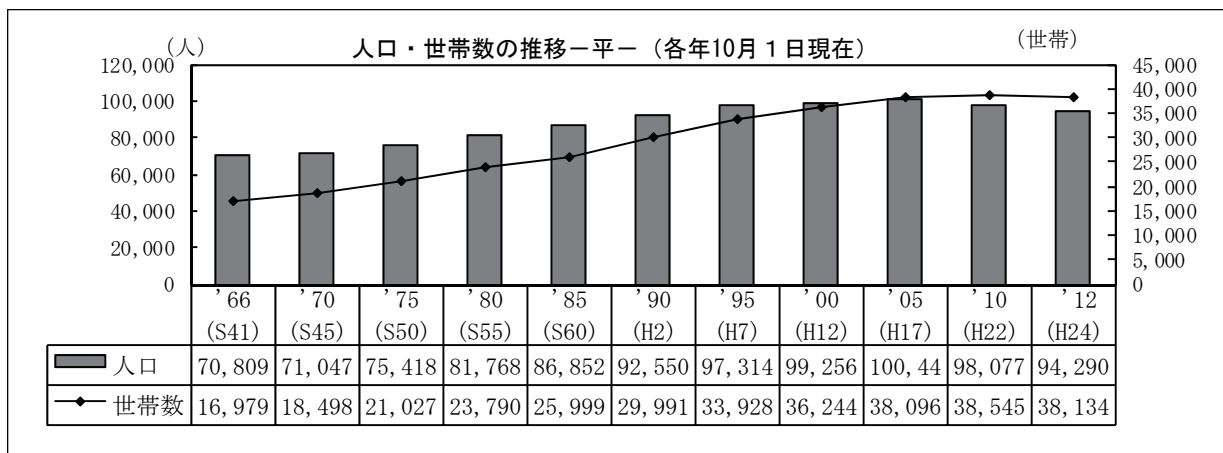


II 統計 Statistics

人口・産業等

<p>人口・世帯：94,290人、38,134世帯 (平成24年10月1日現在)</p> <p>年齢別人口：0～14歳人口 13,968人 (14.2%) 15～64歳人口 61,293人 (62.5%) 65歳以上人口 21,952人 (22.4%) (平成22年国勢調査)</p> <p>産業別人口：第1次産業 1,134人 (2.6%) 第2次産業 10,694人 (24.5%) 第3次産業 31,824人 (72.9%) (平成22年国勢調査)</p>	<p>農業：戸数 2,102、自給的農家数 659、 販売農家数 1,443 (専業240戸、兼業1,203戸) (平成22年2月1日現在)</p> <p>漁業：漁業経営体数42、漁業就労者67人 (平成20年) 漁獲高 0 t、0 円 (平成24年)</p> <p>工業：従業者数 2,316人、事業所数 123 事業所、 製造品出荷額等 3,571,047 万円 (平成22年)</p> <p>商業：卸売業 商店数 253 商店、従業者数 1,628人、 年間商品販売額等 14,702,508 万円 小売業 商店数 1,018 商店、従業者数 7,038人、 年間商品販売額等 11,248,352 万円 (平成19年)</p>
---	---

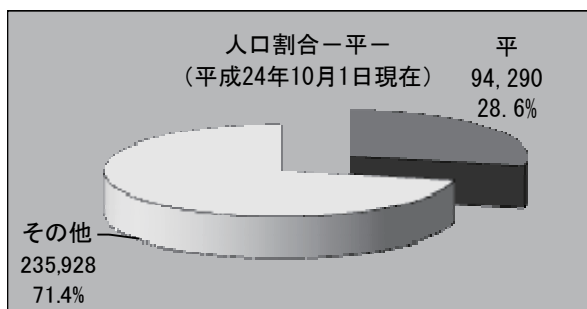
1 人口・世帯数



「いわき市の人口」より

※表中の人口には年齢不詳も含む

【いわき市に占める平地区の人口の割合】



2 町名別人口・世帯数

地区・町名		'95 (H7)	'00 (H12)	'05 (H17)	'10 (H22)	'12 (H24)	伸率'12/'95
平地区計	世帯数	33,928	36,244	38,096	38,545	38,134	0.12
	人口	97,314	99,256	100,443	98,077	94,290	▲ 0.03
平	世帯数	8,165	7,824	8,176	8,298	8,119	▲ 0.01
	人口	19,686	18,214	18,501	17,800	16,939	▲ 0.14
平上平窪	世帯数	223	231	230	238	238	0.07
	人口	1,073	1,036	1,003	943	921	▲ 0.14
平中平窪	世帯数	748	812	828	810	796	0.06
	人口	2,419	2,439	2,407	2,207	2,148	▲ 0.11
平下平窪	世帯数	1,623	1,869	2,011	1,986	1,952	0.20
	人口	4,726	5,099	5,134	4,941	4,766	0.01
平中塩	世帯数	161	164	171	123	120	▲ 0.25
	人口	515	453	464	318	301	▲ 0.42
平四ツ波	世帯数	101	159	153	157	164	0.62
	人口	315	480	461	463	465	0.48
平幕ノ内	世帯数	158	148	153	144	145	▲ 0.08
	人口	455	397	385	354	349	▲ 0.23
平鯨岡	世帯数	239	230	219	208	204	▲ 0.15
	人口	757	737	618	556	520	▲ 0.31
平大室	世帯数	17	16	16	18	16	▲ 0.06
	人口	68	56	51	54	50	▲ 0.26
平北白土	世帯数	1,152	1,218	1,324	1,341	1,333	0.16
	人口	3,318	3,223	3,181	3,036	3,010	▲ 0.09
平南白土	世帯数	987	1,053	1,018	1,057	1,044	0.06
	人口	2,491	2,405	2,207	2,164	2,099	▲ 0.16
平谷川瀬	世帯数	665	707	744	757	736	0.11
	人口	1,577	1,547	1,520	1,484	1,412	▲ 0.10
平上荒川	世帯数	766	780	764	739	695	▲ 0.09
	人口	1,996	2,023	2,015	1,980	1,837	▲ 0.08
平下荒川	世帯数	1,272	1,295	1,419	1,461	1,433	0.13
	人口	3,294	3,386	3,567	3,641	3,437	0.04
平中山	世帯数	666	681	654	662	674	0.01
	人口	1,871	1,885	1,768	1,683	1,616	▲ 0.14
平小泉	世帯数	28	29	29	26	26	▲ 0.07
	人口	122	107	104	90	85	▲ 0.30
平吉野谷	世帯数	22	21	54	65	69	2.14
	人口	49	47	158	186	197	3.02
平上高久	世帯数	83	89	89	85	86	0.04
	人口	326	325	318	286	268	▲ 0.18
平中神谷	世帯数	1,235	1,356	1,396	1,371	1,366	0.11
	人口	3,672	3,694	3,701	3,481	3,390	▲ 0.08
平塩	世帯数	356	359	369	381	392	0.10
	人口	1,088	992	930	889	886	▲ 0.19
平鎌田	世帯数	486	472	463	424	428	▲ 0.12
	人口	1,499	1,286	1,193	1,112	1,067	▲ 0.29
平上神谷	世帯数	91	94	94	103	103	0.13
	人口	353	331	304	269	254	▲ 0.28

地区・町名		'95 (H7)	'00 (H12)	'05 (H17)	'10 (H22)	'12 (H24)	伸率'12/'95
平上片寄	世帯数	71	123	115	80	79	0.11
	人口	288	362	339	369	371	0.29
平下片寄	世帯数	60	58	57	58	59	▲ 0.02
	人口	239	235	205	193	178	▲ 0.26
平豊間	世帯数	665	659	651	644	416	▲ 0.37
	人口	2,566	2,457	2,378	2,147	1,355	▲ 0.47
平薄磯	世帯数	245	250	250	259	142	▲ 0.42
	人口	950	894	810	766	385	▲ 0.59
平沼ノ内	世帯数	566	719	719	720	728	0.29
	人口	1,955	2,213	2,224	2,082	2,039	0.04
平下高久	世帯数	428	452	473	460	467	0.09
	人口	1,908	1,878	1,745	1,725	1,635	▲ 0.14
平神谷作	世帯数	78	79	80	88	88	0.13
	人口	315	331	301	284	259	▲ 0.18
平上山口	世帯数	49	48	48	47	47	▲ 0.04
	人口	218	209	189	162	151	▲ 0.31
平下山口	世帯数	38	36	33	34	34	▲ 0.11
	人口	161	149	125	122	122	▲ 0.24
平山崎	世帯数	149	155	123	87	72	▲ 0.52
	人口	571	503	391	331	290	▲ 0.49
平菅波	世帯数	83	92	90	88	85	0.02
	人口	375	351	345	327	315	▲ 0.16
平荒田目	世帯数	80	89	97	76	80	0.00
	人口	302	311	305	269	259	▲ 0.14
平上大越	世帯数	58	55	58	63	63	0.09
	人口	238	229	210	213	204	▲ 0.14
平下大越	世帯数	151	158	154	154	160	0.06
	人口	672	654	606	580	565	▲ 0.16
平藤間	世帯数	83	89	85	94	85	0.02
	人口	621	736	723	697	657	0.06
平泉崎	世帯数	676	696	713	731	714	0.06
	人口	2,188	2,112	2,136	2,023	1,874	▲ 0.14
平下神谷	世帯数	1,627	1,872	2,021	2,033	1,972	0.21
	人口	5,198	5,428	5,687	5,722	5,446	0.05
平原高野	世帯数	68	71	78	79	78	0.15
	人口	295	263	261	267	261	▲ 0.12
平馬目	世帯数	85	86	89	89	88	0.04
	人口	309	306	285	279	269	▲ 0.13
平絹谷	世帯数	67	70	68	64	63	▲ 0.06
	人口	297	268	244	239	228	▲ 0.23
平北神谷	世帯数	49	49	50	53	54	0.10
	人口	222	201	191	178	171	▲ 0.23
平水品	世帯数	15	14	14	14	15	0.00
	人口	76	70	65	59	55	▲ 0.28
平赤井	世帯数	1,591	1,653	1,751	1,762	1,720	0.08
	人口	5,308	5,329	5,343	5,027	4,808	▲ 0.09
自由ヶ丘	世帯数	857	850	819	752	759	▲ 0.11
	人口	1,710	1,611	1,526	1,429	1,447	▲ 0.15
郷ヶ丘	世帯数	2,643	2,931	3,198	3,216	3,303	0.25
	人口	5,820	6,085	6,566	6,942	7,075	0.22
明治団地	世帯数	1,213	1,250	1,198	1,224	1,237	0.02
	人口	2,752	2,737	2,605	2,577	2,542	▲ 0.08

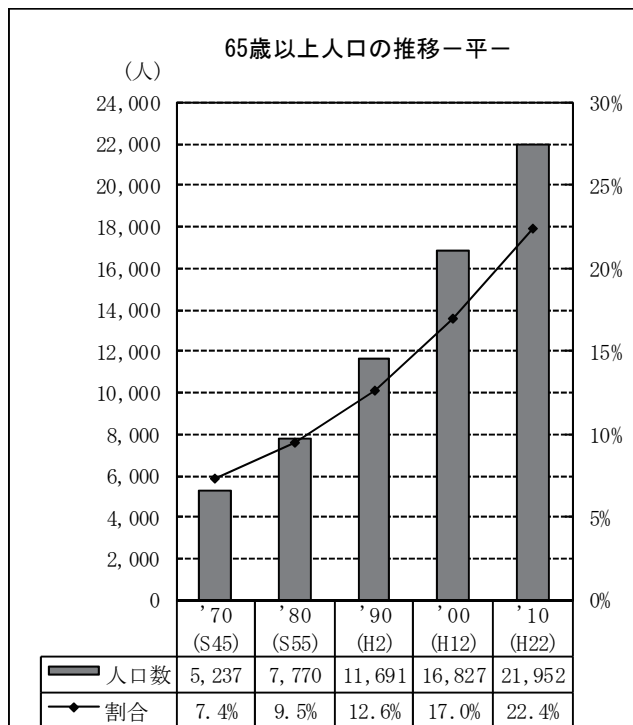
地区・町名		'95 (H7)	'00 (H12)	'05 (H17)	'10 (H22)	'12 (H24)	伸率'12/'95
平鶴ヶ井	世帯数	12	12	12	12	12	0.00
	人口	70	61	58	53	49	▲ 0.30
中央台	世帯数	2,605	3,570	4,065	4,344	4,593	0.76
	人口	8,795	11,721	12,776	12,856	13,020	0.48
石森	世帯数	372	433	468	476	495	0.33
	人口	1,225	1,326	1,347	1,277	1,309	0.07
平成	世帯数	-	18	145	290	287	0.98
	人口	-	64	467	945	934	1.00

「いわき市の人口」「国勢調査報告」より

- 1) 自由ヶ丘は、昭和45年～56年、平上荒川、同下荒川、常磐上矢田町から分離。
- 2) 郷ヶ丘は、昭和49年～平成11年、平吉野谷、同小泉、同中山、常磐上矢田町から分離。
- 3) 明治団地は、昭和49年、平上荒川、同谷川瀬、内郷小島町から分離。
- 4) 平鶴ヶ井は、昭和54年、平神谷作から分離。
- 5) 中央台は、昭和58年以降、平吉野谷、同上高久、同小泉、同下山口、同上山口、鹿島町下矢田、同走熊、同下蔵持、同上蔵持、常磐上矢田町、郷ヶ丘から分離。
- 6) 石森は、平成元年、平四ツ波、同中塩から分離。
- 7) 平成は、平成10年、平上荒川、内郷小島町、同御殿町から分離。

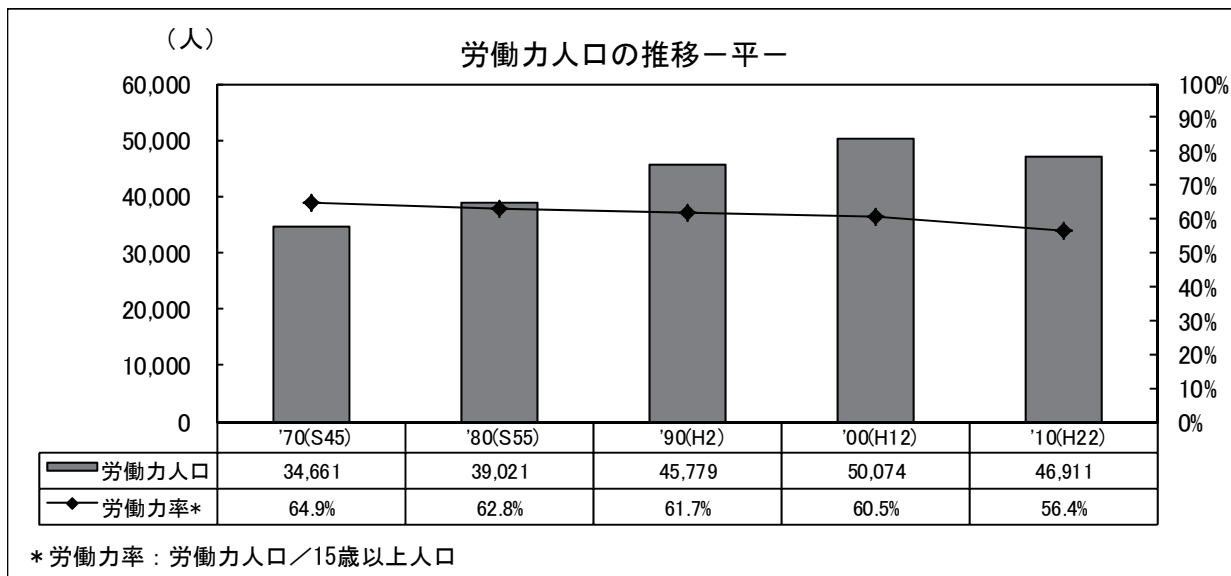
3 年齢別人口

平	'70 (S45)	'80 (S55)	'90 (H2)	'00 (H12)	'10 (H22)
総数	71,047	81,768	92,550	99,256	98,077
0-4	5,511	6,330	5,442	5,209	4,127
5-9	5,905	7,000	6,047	5,512	4,673
10-14	6,217	6,257	6,762	5,722	5,168
15-19	6,929	5,842	7,074	6,146	5,320
20-24	5,560	4,485	5,832	6,622	4,467
25-29	5,404	6,420	5,780	7,128	5,104
30-34	5,297	7,141	6,246	6,408	6,069
35-39	5,542	6,217	7,216	6,545	7,080
40-44	5,422	5,733	7,700	6,555	6,268
45-49	4,441	5,586	6,312	7,323	6,396
50-54	3,529	5,324	5,674	7,476	6,345
55-59	3,198	4,342	5,528	6,123	7,003
60-64	2,854	3,323	5,182	5,617	7,241
65-69	2,178	2,810	4,124	5,274	5,922
70-74	1,472	2,354	2,947	4,591	5,100
75-79	941	1,526	2,265	3,370	4,434
80-84	428	732	1,531	1,991	3,452
85歳以上	218	348	824	1,601	3,044
不詳			64	43	864



各年国勢調査より

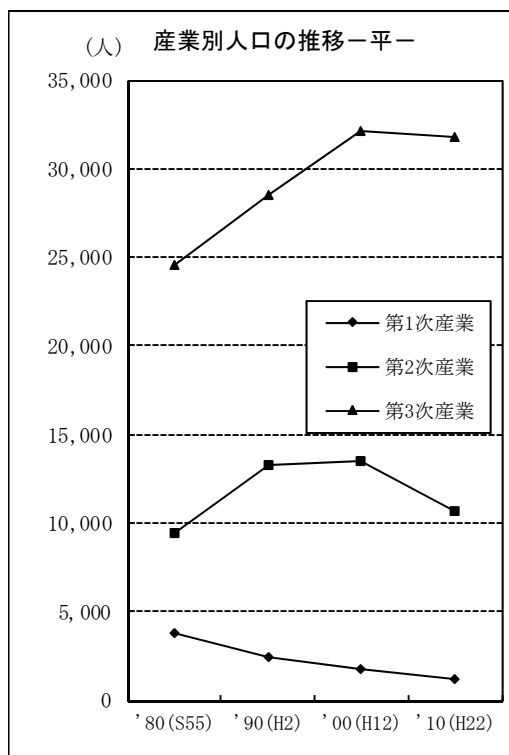
4 労働力人口



「いわき市統計書」より

5 産業別人口

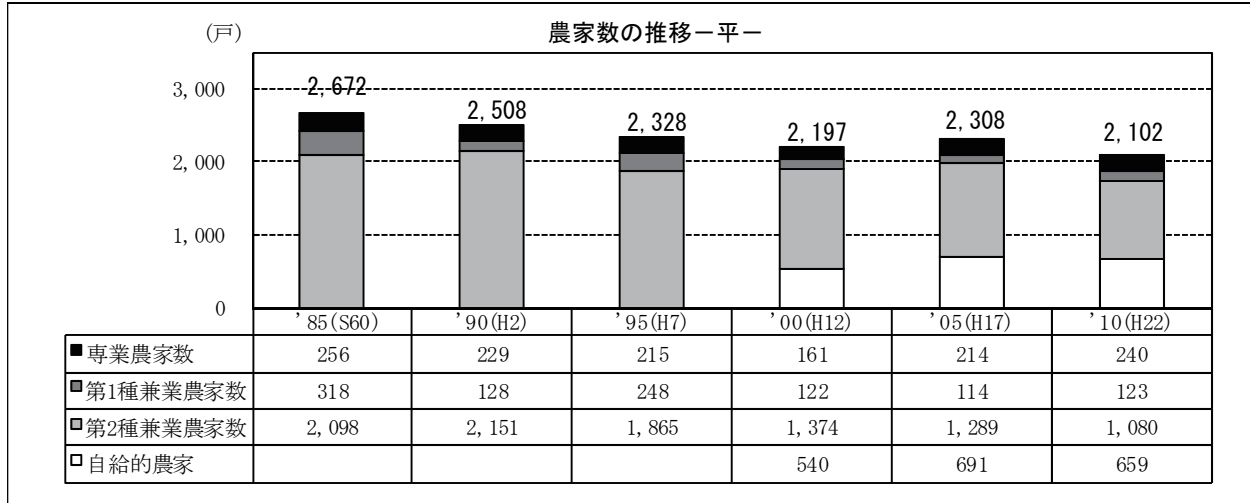
平 (単位：人)	'80(S55)	'90(H2)	'00(H12)	'10(H22)
第1次産業	3,835	2,430	1,745	1,134
第2次産業	9,437	13,320	13,526	10,694
第3次産業	24,549	28,456	32,110	31,824
農業・林業	3,170	2,059	1,578	1,041
漁業	665	371	167	93
鉱業・採石業・砂利採取業	204	46	43	27
建設業	3,570	3,875	4,708	3,576
製造業	5,663	9,399	8,775	7,091
電気、ガス、熱供給、水道業	761	517	569	581
情報通信業	700
運輸業・郵便業	2,065
卸売業・小売業	9,404	10,945	11,243	7,266
金融業・保険業	1,033	1,540	1,461	1,048
不動産業・物品賃貸業	217	383	443	674
学術研究、専門・技術サービス業	1,330
宿泊業・飲食サービス業	2,643
生活関連サービス業・娯楽業	1,924
教育・学習支援業	2,669
医療・福祉	5,414
複合サービス事業	299
サービス業 (他に分類されないもの)	8,997	11,031	14,220	2,433
公務 (他に分類されるものを除く)	1,229	1,157	1,490	1,224
分類不能の産業	-	55	96	1,554
計	37,821	44,261	47,477	43,652



「いわき市統計書」、平成 22 年度国勢調査より

6 農業

(1) 農家数



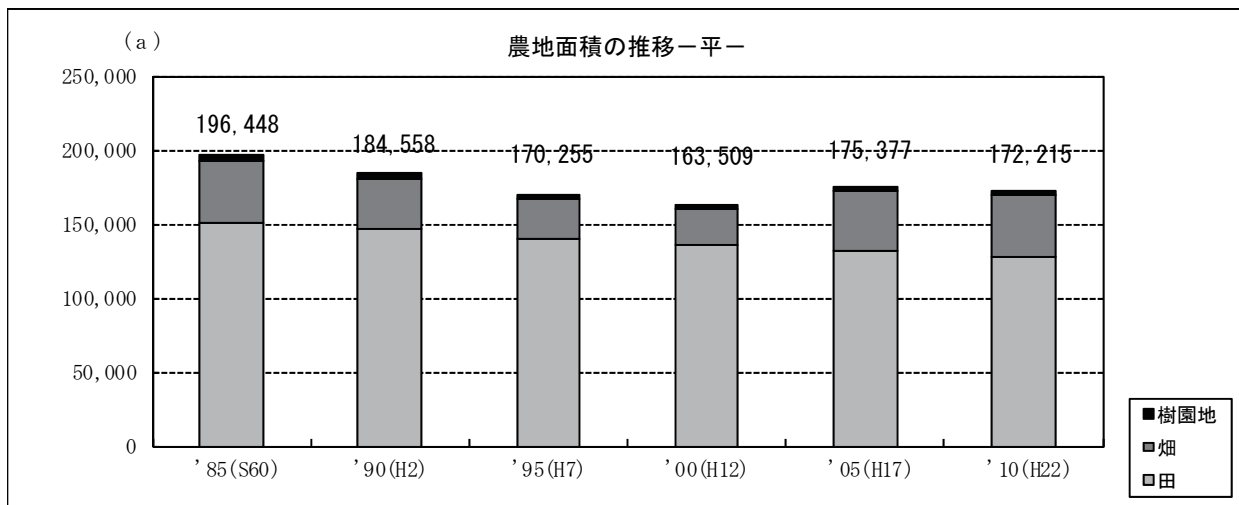
「いわき市の農業」より

(2) 農地面積

平		'85(S60)	'90(H2)	'95(H7)	'00(H12)	'05(H17)	'10(H22)
田	農家数(戸)(経営体)	2,574	2,421	2,267	2,133	1,605	1,430
	面積(a)	151,027	146,124	139,299	135,204	131,809	127,894
	うち作付けしなかった面積(a)	12,667	15,720	7,578	…	9,530	11,551
畑	農家数(戸)(経営体)	2,241	2,057	1,831	1,711	1,275	1,162
	面積(a)	41,401	34,569	27,690	25,492	40,297	41,574
	うち作付けしなかった面積(a)	7,115	6,428	7,234	…	5,656	10,485
樹園地	農家数(戸)(経営体)	170	144	139	115	123	98
	面積(a)	4,020	3,865	3,266	2,813	3,271	2,747
合計	農家数(戸)(経営体)	2,672	2,508	2,328	2,197	2,308	2,102
	面積(a)	196,448	184,558	170,255	163,509	175,377	172,215

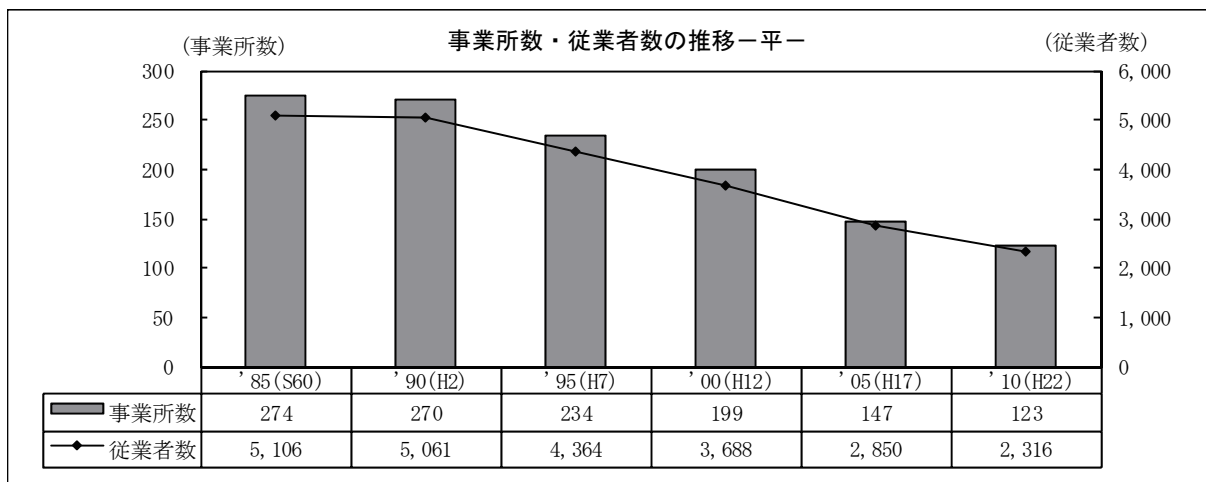
*平成17年、22年は農業経営体数

「いわき市の農業」、「いわき市統計書」より



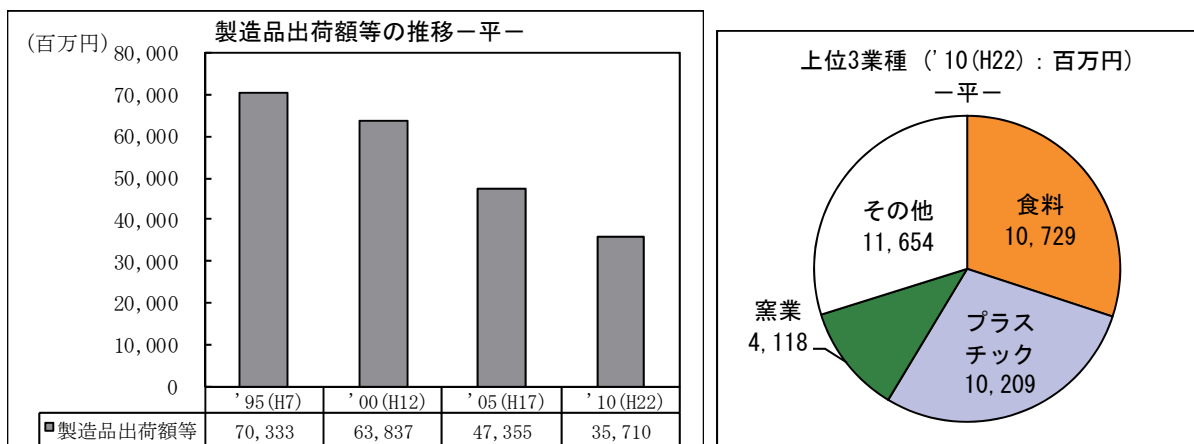
7 工業

(1) 事業所数・従業者数



「いわき市統計書」より

(2) 製造品出荷額等

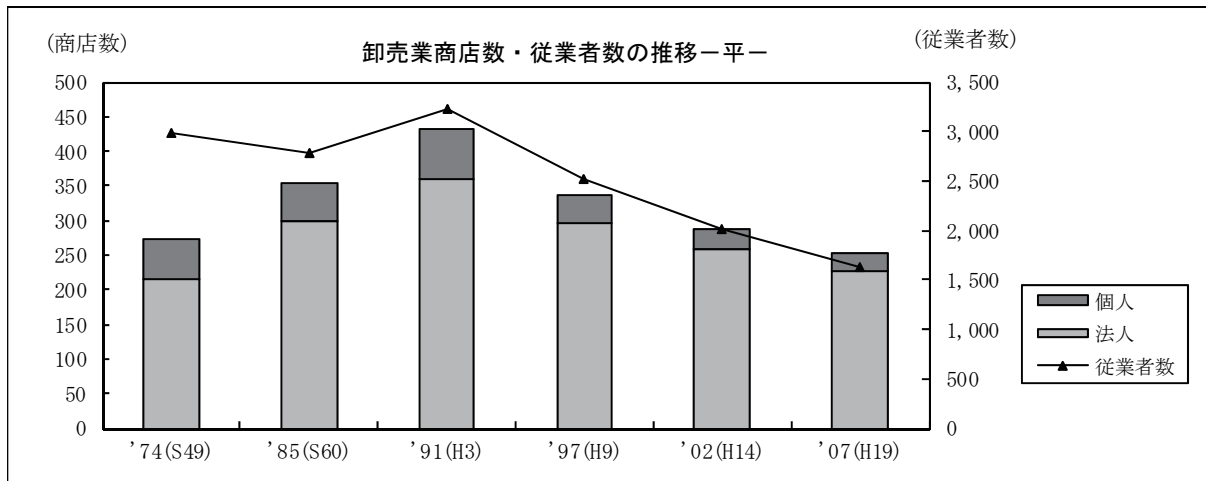


「いわき市統計書」より

8 商業

(1) 卸売業

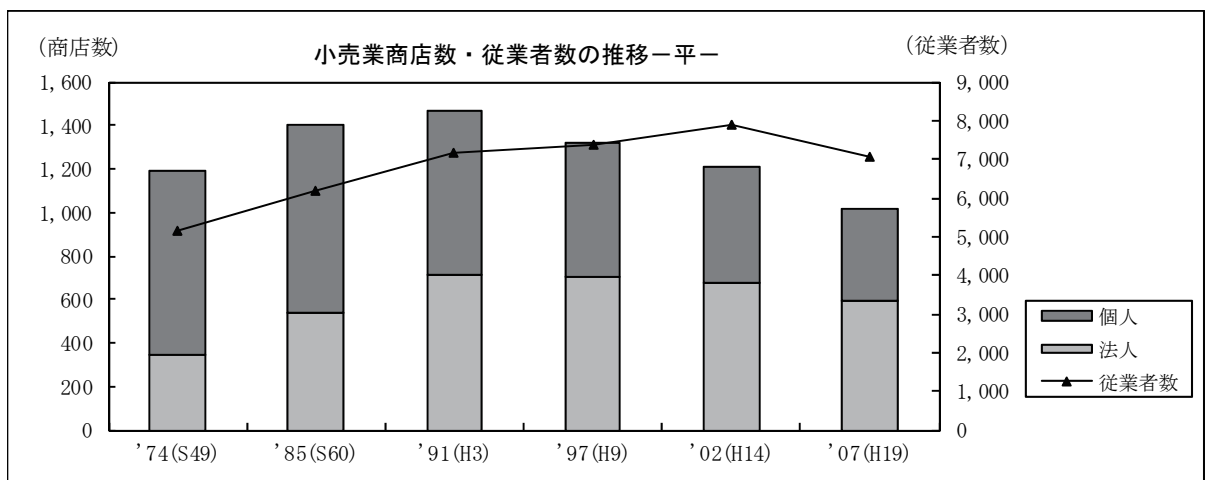
	'74 (S49)	'85 (S60)	'91 (H3)	'97 (H9)	'02 (H14)	'07 (H19)
商店数	273	354	431	336	289	253
法人	215	298	359	297	258	228
個人	58	56	72	39	31	25
従業者数	2,974	2,784	3,220	2,523	2,016	1,628
年間商品販売額(万円)	7,203,890	14,081,768	20,792,040	19,580,365	14,559,633	14,702,508



「いわき市統計書」、「いわき市の商業」より

(2) 小売業

	'74 (S49)	'85 (S60)	'91 (H3)	'97 (H9)	'02 (H14)	'07 (H19)
商店数	1,191	1,399	1,470	1,315	1,208	1,018
法人	349	536	712	703	672	597
個人	842	863	758	612	536	421
従業者数	5,172	6,193	7,139	7,372	7,893	7,038
売場面積 (m ²)	92,907	99,763	121,220	152,803	148,953	153,007
年間商品販売額(万円)	4,119,439	10,668,373	13,748,010	15,107,278	12,789,819	11,248,352



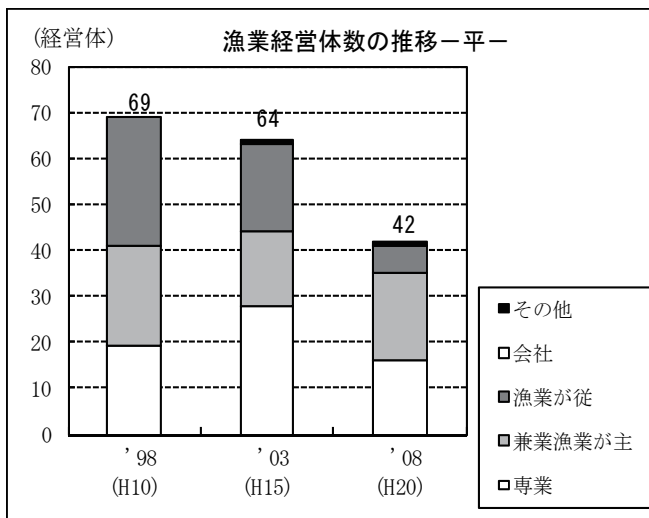
「いわき市統計書」、「いわき市の商業」より

9 漁業

(1) 漁業経営体数

漁港		'98 (H10)	'03 (H15)	'08 (H20)	
豊間	個人	専業	5	21	7
		兼業漁業が主	21	9	14
		漁業が従	25	17	5
	会社	-	-	-	
	その他	-	-	-	
沼ノ内	個人	専業	14	7	9
		兼業漁業が主	1	7	5
		漁業が従	3	2	1
	会社	-	-	-	
	その他	-	1	1	
合計	個人	専業	19	28	16
		兼業漁業が主	22	16	19
		漁業が従	28	19	6
	会社	-	-	-	
	その他	-	1	1	

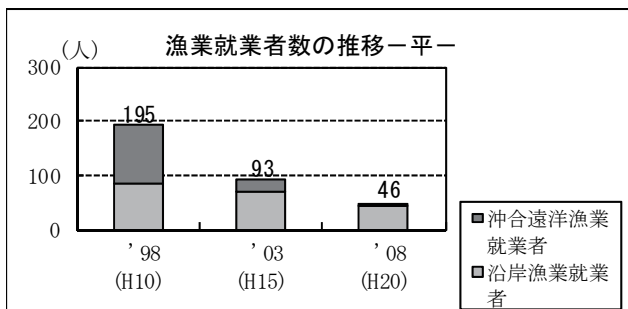
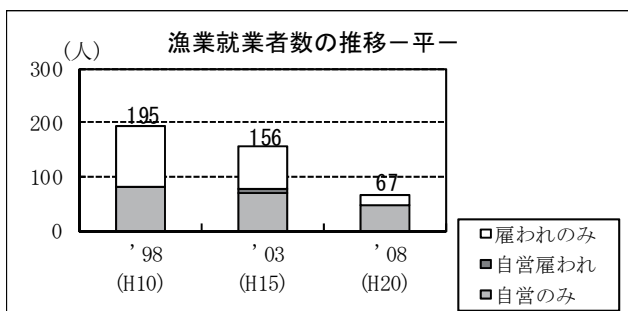
「いわき市統計書」より



(2) 漁業就労者状況

漁港		'98 (H10)	'03 (H15)	'08 (H20)
豊間	自営のみ	54	50	30
	自営雇われ	-	1	-
	雇われのみ	91	70	5
	沿岸漁業就業者	60	51	30
	沖合遠洋漁業就業者	85	7	-
沼ノ内	自営のみ	28	18	16
	自営雇われ	-	7	-
	雇われのみ	22	10	16
	沿岸漁業就業者	23	20	13
	沖合遠洋漁業就業者	27	15	3
合計	自営のみ	82	68	46
	自営雇われ	-	8	-
	雇われのみ	113	80	21
	沿岸漁業就業者	83	71	43
	沖合遠洋漁業就業者	112	22	3
	合計	195	93	46

「いわき市統計書」より



(3) 漁獲高

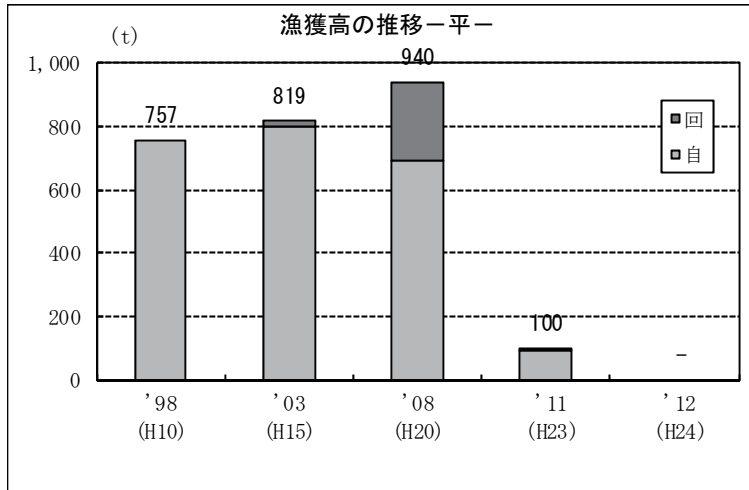
漁港		'98 (H10)	'03 (H15)	'08 (H20)	'11 (H23)	'12 (H24)	
豊間港	数量	自	25				
		回	-				
		計	25				
	金額	自	106				
		回	-				
		計	106				
沼之内港	数量	自	732	798	690	91	-
		回	-	21	250	9	-
		計	732	819	940	100	-
	金額	自	200	296	348	38	-
		回	-	12	112	5	-
		計	200	308	460	42	-
合計	数量	自	757	798	690	91	-
		回	-	21	250	9	-
		計	757	819	940	100	-
	金額	自	306	296	348	38	-
		回	-	12	112	5	-
		計	306	308	460	42	-

【魚種別水揚高(平成23年次属地)】

- 豊間漁港沼之内地区水揚高
- 1位： タコ類 (32 t)
- 2位： カレイ類 (17 t)
- 3位： イカ類 (10 t)

平成24年版「いわきの水産」より

数量(t)、金額(百万円)、自:自船、回:回船

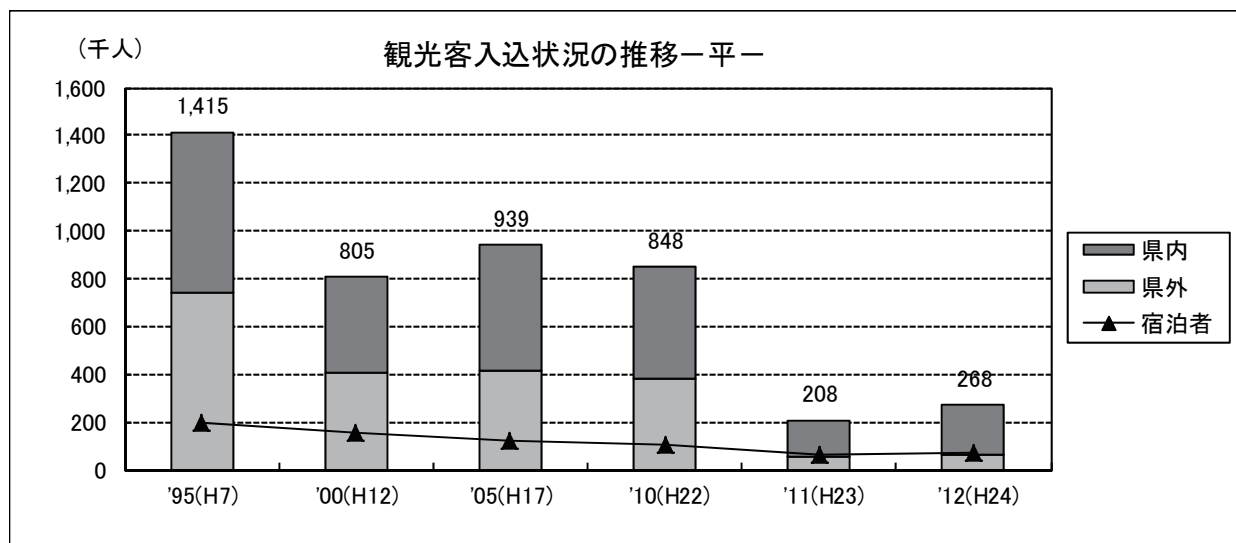


「いわき市統計書」より

10 観光

観光客入込状況 (単位：人)		'95 (H7)	'00 (H12)	'05 (H17)	'10 (H22)	'11 (H23)	'12 (H24)
新舞子海岸	県外	104,035	57,543	67,342	59,530	41,526	47,767
	県内	218,301	148,027	298,399	259,038	134,652	178,173
	宿泊者	113,032	83,158	76,594	66,558	55,286	62,330
水石山	県外	94,122	23,353	15,884	10,326	4,371	7,356
	県内	174,796	93,412	63,535	41,302	17,484	29,421
	宿泊者	-	-	-	-	-	-
薄磯・豊間・合磯海水浴場	県外	546,292	159,025	179,863	197,561	-	-
	県内	276,958	97,467	110,239	121,085	-	-
	宿泊者	80,977	-	-	-	-	-
塩屋埼	県外	-	113,195	106,518	73,332	7,968	4,563
	県内	-	26,748	29,782	20,124	2,226	914
	宿泊者	-	68,366	42,349	34,238	3,378	5,477
新舞子ビーチ海水浴場	県外	-	55,786	43,758	42,429	-	-
	県内	-	30,038	23,562	22,846	-	-
	宿泊者	-	-	-	-	-	-
計	県外	744,449	408,902	413,365	383,178	53,865	59,686
	県内	670,055	395,692	525,517	464,395	154,362	208,508
	宿泊者	194,009	151,524	118,943	100,796	58,664	67,807

* 平成8年より、「薄磯・豊間・合磯海水浴場」の宿泊数は「塩屋埼」で集計



「いわき市統計書」より