

# 久之浜・大久地区

271

I 地形・歴史	1 地形等	273
	2 歴史	273

274

II 統計	1 人口・世帯数	274	
	人口・産業等	2 町名別人口・世帯数	275
		3 年齢別人口	275
		4 労働力人口	276
		5 産業別人口	276
		6 農業	277
		7 工業	278
		8 商業	279
		9 漁業	279
		10 観光	280

その他	1 幼稚園	281
	2 保育所(保育園)	281
	3 学校	282
	4 公民館・集会所	282
	5 警察・消防	282
	6 福祉施設等	283
	7 土地利用・地価	283
	8 交通	284
	9 地域づくり団体	284
	10 地域資源	285

286

# 久之浜・大久地区の主な公共施設



番号	町名
①	久之浜町末続
②	久之浜町金ヶ沢
③	久之浜町久之浜
④	久之浜町田之網

番号	町名
⑤	久之浜町
⑥	大久町大久
⑦	大久町小久
⑧	大久町小山田

# I 地形・歴史 Topography & History

## 1 地形等

市の東北端に位置し、北部は双葉郡、南部は四倉地区と隣接している。

東は県立自然公園波立海岸を中心とする風光明媚な海岸線と天然の入江を利用した久之浜港を有しており、西北は阿武隈高地が連なる約 8km に及ぶ三ツ森溪谷を擁した豊富な森林地帯を形成し、市民のレクリエーションの場になっている。

大久川流域周辺の中生代白亜紀(約 7 千～8 千万年前)の地層からは、フタバスズキリュウや巨大アンモナイト(本州最大 85 センチ)等の化石が発掘されるなど、四倉地区高倉山周辺とともに学術上貴重なところである。平成 3 年度には「ふるさと創世事業」の一環として「海竜の里センター」、平成 4 年度には「アンモナイトセンター」が設置され、地域振興策の一役を担っている。

## 2 歴史

先土器(石器)時代(紀元前 12000 年以前)の遺物や縄文時代中・後期(紀元前 3000 年～紀元前 2000 年)の田之網貝塚などが発見されており、早い時期から人々が生活していたことが証明される。

平安時代末に常陸平氏の流れを汲む岩城氏が土着して勢力を伸ばし、好嶋荘の地頭としての役割を負ったが、好嶋荘の東荘には「末次」の名前の村があることから、当地区はその支配下にあったことが推測される。

建武元年(1334)北畠頭家は、焼失した飯野八幡宮の造営を好嶋荘の東西の地頭に命じているが、八立村地頭岩城次郎入道願真の名がある。

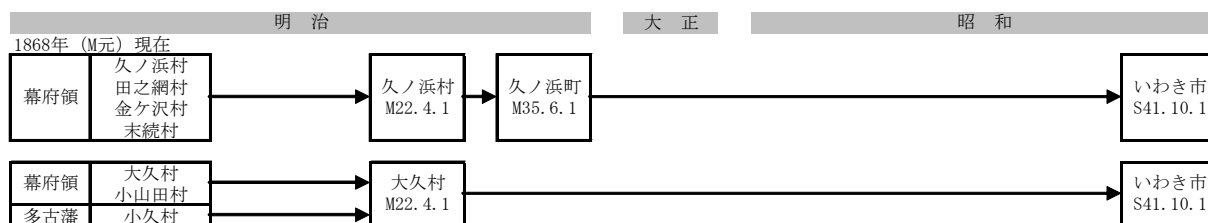
戦国時代は、領国拡大に死闘を繰返した時代。飯野平城を本拠とした岩城氏は、天文 3 年(1534)相馬氏と国境の木戸・金剛川(檜葉町)付近で合戦になった。文禄 4 年(1595)岩城領検地では、小ひさ村 506 石、大ひさ村 1,215 石、すゑつき村 415 石、金ヶ沢村 73 石とある。

関ヶ原の戦いの後、慶長 7 年(1602)鳥居氏が磐城平藩主となり、当地区もその支配下に置かれる。

延享 4 年(1747)内藤氏の延岡転封により、当地区は幕領小名浜の管轄になるが、小久村は寛政 2 年(1790)新発田藩、天保 7 年(1836)棚倉藩、嘉永 3 年(1850)多古藩領になり明治維新を迎えた。

(参考文献:「いわき市史」、「新しいいわきの歴史」)

### ※行政区区域の変遷

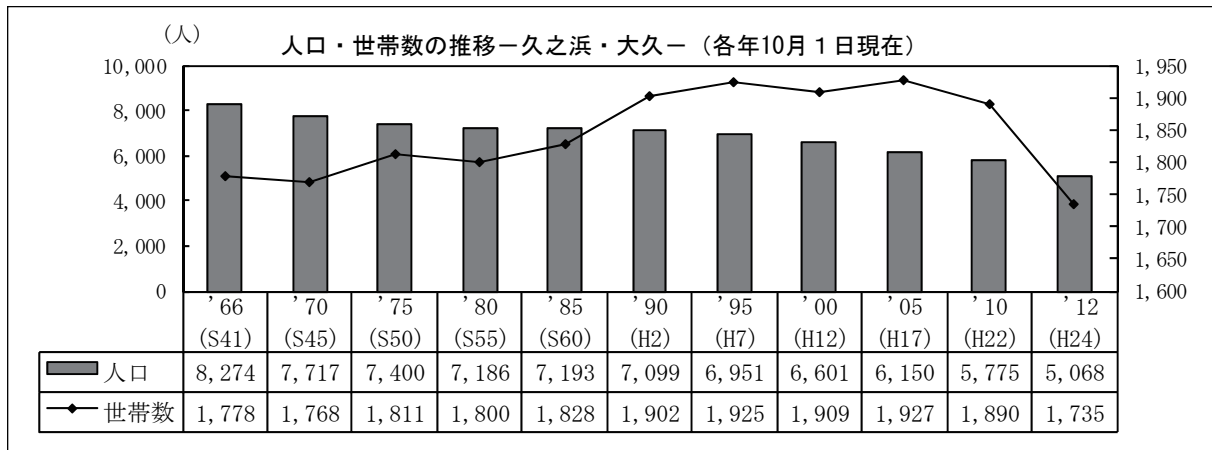


## II 統計 Statistics

### 人口・産業等

<p>人口・世帯 : 5,068 人、1,735 世帯 (平成24年10月1日現在)</p> <p>年齢別人口 : 0~14歳人口 679人 (11.8%) 15~64歳人口 3,388人 (58.7%) 65歳以上人口 1,708人 (29.6%) (平成22年国勢調査)</p> <p>産業別人口 : 第1次産業 198人 (7.5%) 第2次産業 792人 (30.0%) 第3次産業 1,654人 (62.6%) (平成22年国勢調査)</p>	<p>農業 : 戸数 347、自給的農家数 132、 販売農家数 215(専業38戸、兼業177戸) (平成22年2月1日現在)</p> <p>漁業 : 漁業経営体数33、漁業就労者65人 (平成20年) 漁獲高 0 t、0 円(平成24年)</p> <p>工業 : 従業者数 233 人、事業所数 15事業所、 製造品出荷額等 357,414 万円(平成22年)</p> <p>商業 : 卸売業 商店数 9 商店、従業者数 34 人、 年間商品販売額等 78,069 万円 小売業 商店数 46 商店、従業者数 147 人、 年間商品販売額等 139,885 万円 (平成19年)</p>
--	---

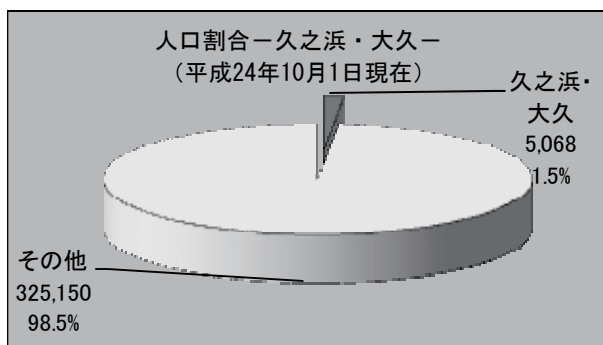
### 1 人口・世帯数



「いわき市の人口」より

※表中の人口には年齢不詳も含む

#### 【いわき市に占める川前地区の人口の割合】



## 2 町名別人口・世帯数

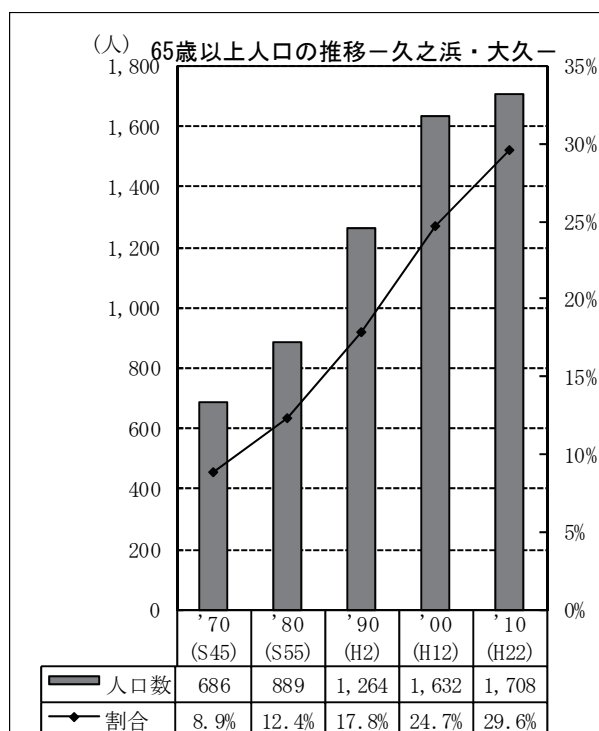
地区・町名		'95 (H7)	'00 (H12)	'05 (H17)	'10 (H22)	'12 (H24)	伸率'12/'95
久之浜・大久地区計	世帯数	1,925	1,909	1,927	1,890	1,735	▲ 0.10
	人口	6,951	6,601	6,150	5,775	5,068	▲ 0.27
久之浜町末続	世帯数	119	121	122	127	122	0.03
	人口	505	499	426	479	418	▲ 0.17
久之浜町金ヶ沢	世帯数	19	21	21	21	21	0.11
	人口	79	79	73	66	61	▲ 0.23
久之浜町久之浜	世帯数	953	909	898	883	747	▲ 0.22
	人口	3,185	2,863	2,635	2,489	2,042	▲ 0.36
久之浜町田之網	世帯数	133	120	120	103	92	▲ 0.31
	人口	465	415	380	320	283	▲ 0.39
久之浜町	世帯数	196	221	246	248	246	0.26
	人口	704	770	804	749	703	▲ 0.00
大久町大久	世帯数	318	331	342	339	339	0.07
	人口	1,338	1,337	1,252	1,145	1,063	▲ 0.21
大久町小久	世帯数	168	168	160	152	150	▲ 0.11
	人口	593	568	517	470	441	▲ 0.26
大久町小山田	世帯数	19	18	18	17	18	▲ 0.05
	人口	82	70	63	57	57	▲ 0.30

「いわき市の人口」「国勢調査報告」より

1)久之浜町は昭和59年、久之浜町久之浜から分離。

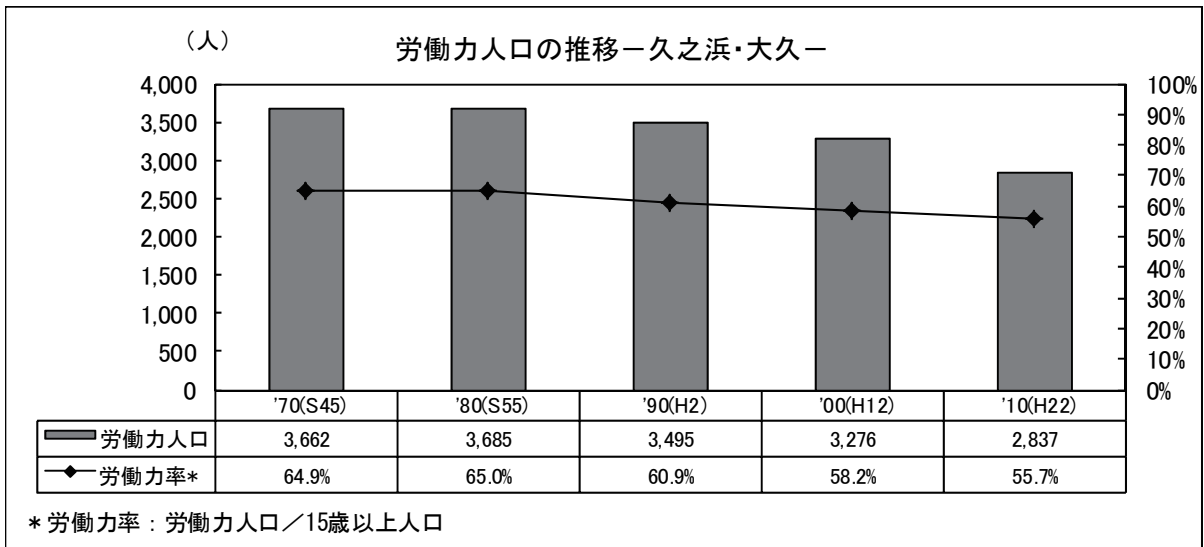
## 3 年齢別人口

久之浜・大久	'70 (S45)	'80 (S55)	'90 (H2)	'00 (H12)	'10 (H22)
総数	7,717	7,186	7,099	6,601	5,775
0-4	539	416	399	239	187
5-9	652	554	498	318	198
10-14	882	545	466	414	294
15-19	882	545	474	461	277
20-24	524	422	313	295	237
25-29	395	516	370	304	284
30-34	443	521	444	283	246
35-39	531	424	517	367	252
40-44	585	428	510	454	282
45-49	544	515	428	516	376
50-54	385	544	398	520	442
55-59	404	511	487	406	489
60-64	324	356	531	392	503
65-69	282	347	470	450	389
70-74	172	233	301	455	356
75-79	129	179	254	362	366
80-84	68	83	142	178	312
85歳以上	35	47	97	187	285
不詳					



各年国勢調査より

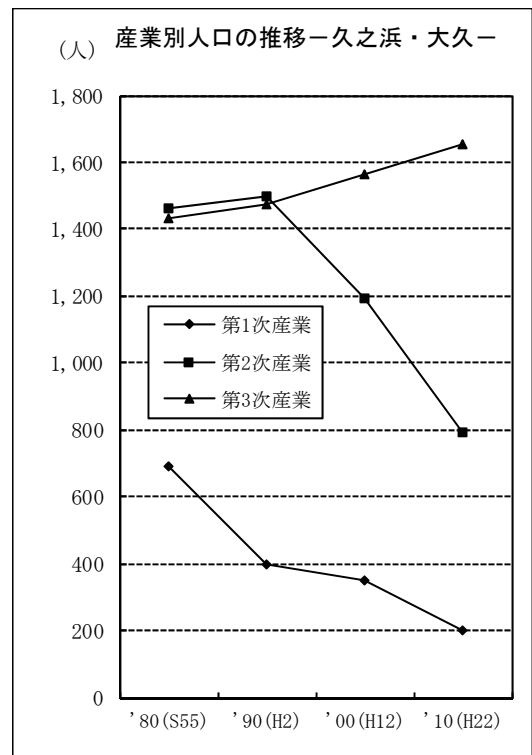
## 4 労働力人口



「いわき市統計書」より

## 5 産業別人口

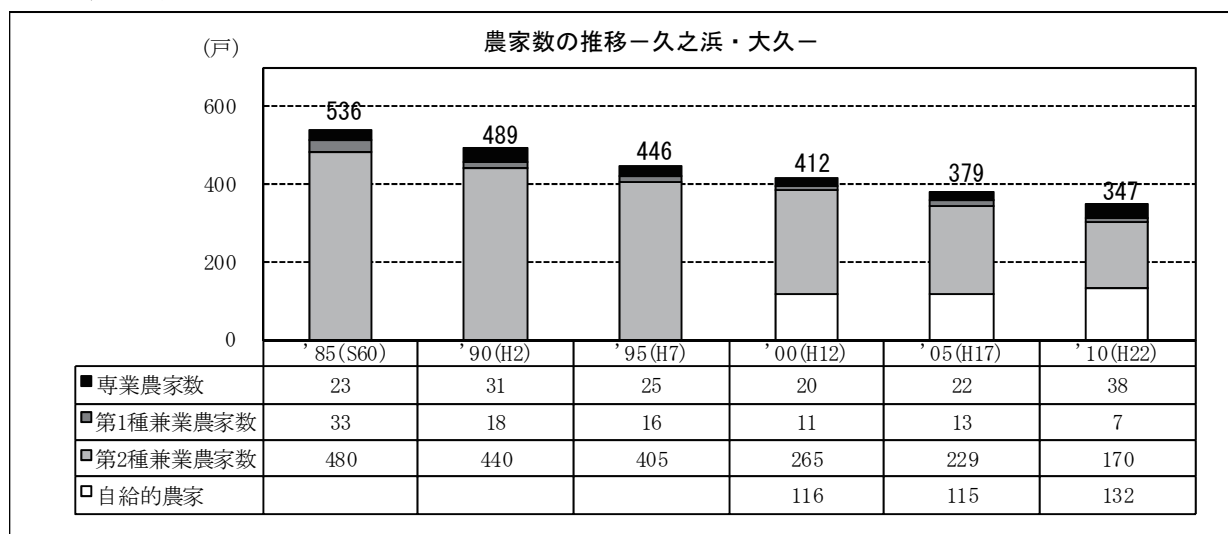
久之浜・大久(単位：人)	'80(S55)	'90(H2)	'00(H12)	'10(H22)
第1次産業	691	396	349	198
第2次産業	1,461	1,499	1,196	792
第3次産業	1,432	1,472	1,562	1,654
農業・林業	464	216	217	96
漁業	227	180	132	102
鉱業・採石業・砂利採取業	30	48	32	14
建設業	563	484	460	312
製造業	868	967	704	466
電気、ガス、熱供給、水道業	53	22	26	26
情報通信業	…	…	…	25
運輸業・郵便業	…	…	…	161
卸売業・小売業	582	545	539	364
金融業・保険業	31	55	54	41
不動産業・物品賃貸業	8	10	9	17
学術研究、専門・技術サービス業	…	…	…	41
宿泊業・飲食サービス業	…	…	…	148
生活関連サービス業・娯楽業	…	…	…	92
教育・学習支援業	…	…	…	77
医療・福祉	…	…	…	265
複合サービス事業	…	…	…	29
サービス業 (他に分類されないもの)	476	612	705	173
公務 (他に分類されるものを除く)	61	40	39	38
分類不能の産業	-	1	1	157
計	3,584	3,368	3,108	2,644



「いわき市統計書」、平成 22 年国勢調査より

## 6 農業

### (1) 農家数



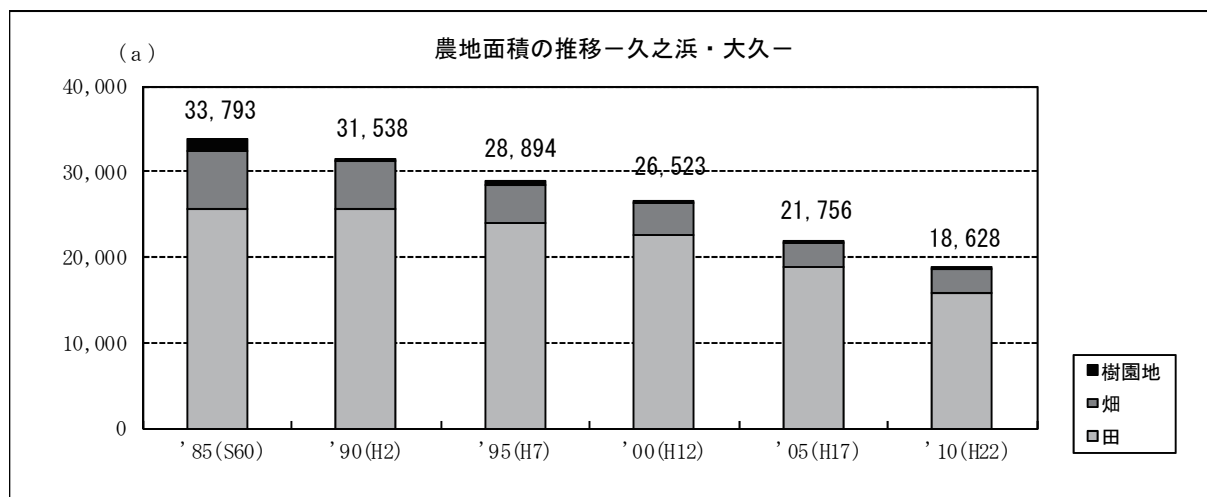
「いわき市の農業」より

### (2) 農地面積

久之浜・大久		'85(S60)	'90(H2)	'95(H7)	'00(H12)	'05(H17)	'10(H22)
田	農家数(戸)(経営体)	496	469	434	398	261	213
	面積(a)	25,542	25,572	24,092	22,530	18,732	15,680
	うち作付けしなかった面積(a)	1,053	1,312	2,065	…	1,956	2,435
畑	農家数(戸)(経営体)	502	437	396	347	227	189
	面積(a)	6,906	5,543	4,407	3,879	2,851	2,881
	うち作付けしなかった面積(a)	795	1,403	578	…	794	1,120
樹園地	農家数(戸)(経営体)	35	18	31	9	11	4
	面積(a)	1,345	423	395	114	173	67
合計	農家数(戸)(経営体)	536	489	446	412	379	347
	面積(a)	33,793	31,538	28,894	26,523	21,756	18,628

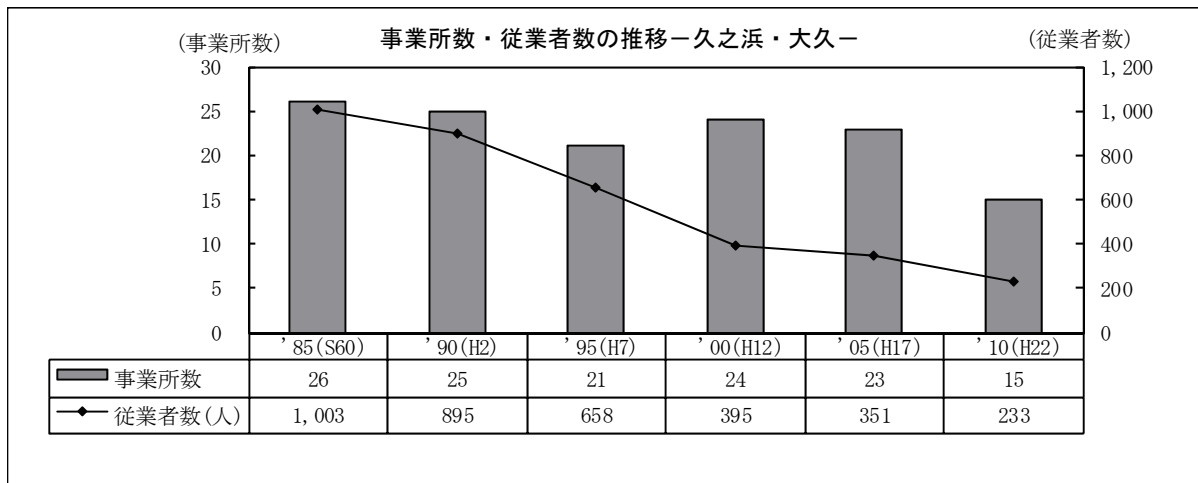
\*平成17年、22年は農業経営体数

「いわき市の農業」、「いわき市統計書」より



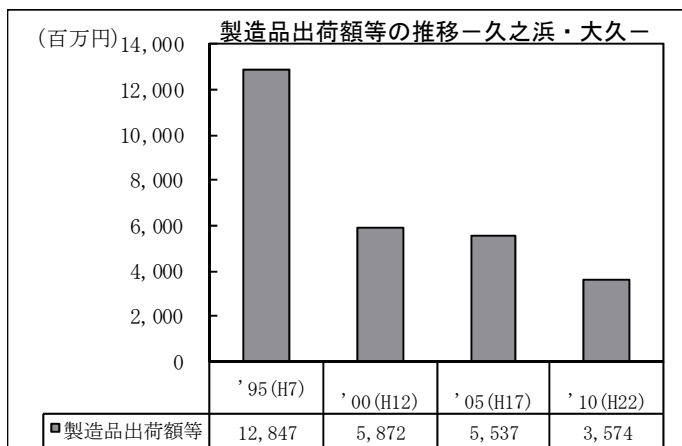
## 7 工業

### (1) 事業所数・従業者数

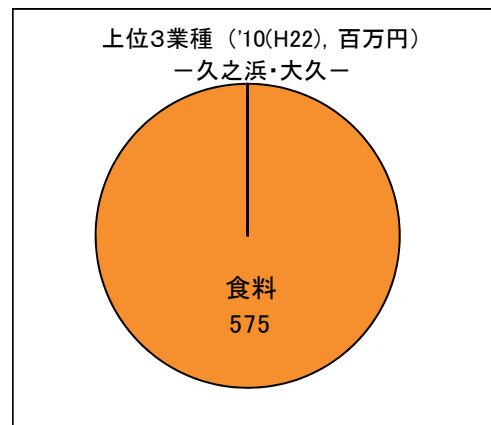


「いわき市統計書」より

### (2) 製造品出荷額等



「いわき市統計書」より





## 8 商業

### (1) 卸売業

	'74 (S49)	'85 (S60)	'91 (H3)	'97 (H9)	'02 (H14)	'07 (H19)
商店数	3	5	4	5	6	9
法人	1	2	2	4	5	6
個人	2	3	2	1	1	3
従業者数	8	26	14	19	26	34
年間商品販売額(万円)	10,934	52,960	61,400	82,688	70,396	78,069

### (2) 小売業

	'74 (S49)	'85 (S60)	'91 (H3)	'97 (H9)	'02 (H14)	'07 (H19)
商店数	121	107	102	85	63	46
法人	4	8	14	15	13	11
個人	117	99	88	70	50	35
従業者数	258	276	285	265	228	147
売場面積(m <sup>2</sup> )	3,632	3,253	3,917	4,011	3,952	1,685
年間商品販売額(万円)	75,852	228,000	249,128	289,715	211,953	139,885

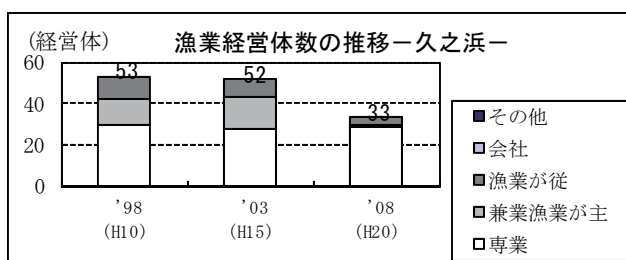
「いわき市統計書」、「いわき市の商業」より

## 9 漁業

### (1) 漁業経営体数

漁港		'98 (H10)	'03 (H15)	'08 (H20)	
久之浜	個人	専業	30	28	29
		兼業漁業が主	12	15	1
		漁業が従	11	9	3
	会社	-	-	-	
	その他	-	-	-	

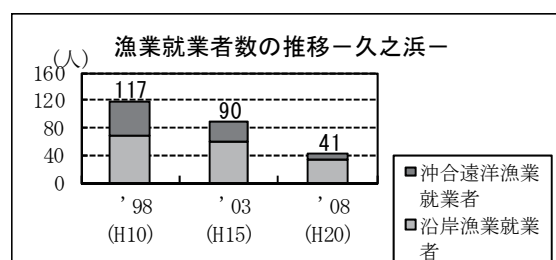
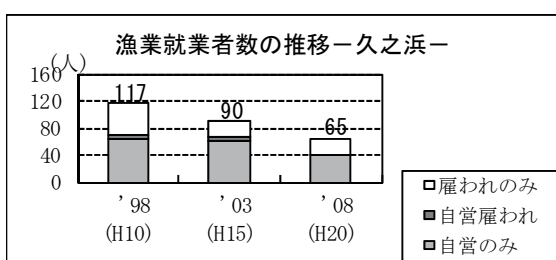
「いわき市統計書」より



### (2) 漁業就労者状況

漁港		'98 (H10)	'03 (H15)	'08 (H20)
久之浜	自営のみ	64	60	41
	自営雇われ	7	6	-
	雇われのみ	46	24	24
	沿岸漁業就業者	69	61	34
	沖合遠洋漁業就業者	48	29	7
	合計	117	90	41

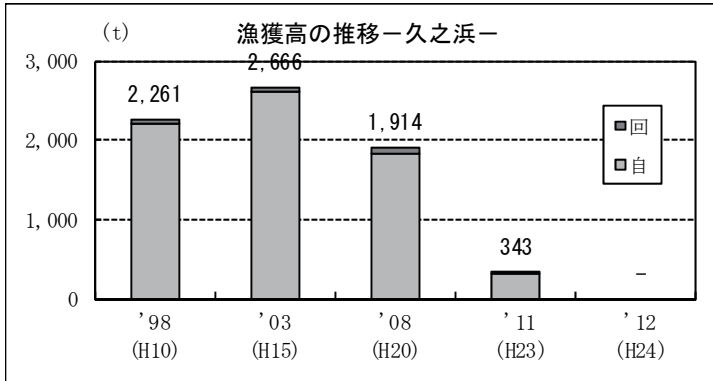
「いわき市統計書」より



(3) 漁獲高

漁港		'98 (H10)	'03 (H15)	'08 (H20)	'11 (H23)	'12 (H24)	
久之浜港	数量	自	2,199	2,597	1,822	322	-
		回	62	69	92	21	-
		計	2,261	2,666	1,914	343	-
	金額	自	863	669	730	112	-
		回	35	24	37	10	-
		計	898	693	767	122	-

数量(t)、金額(百万円)、自:自船、回:回船



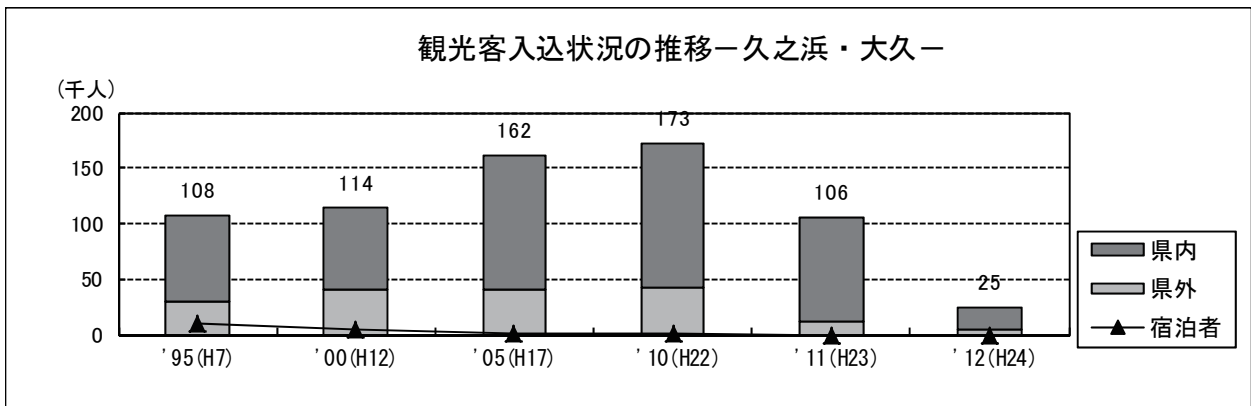
【魚種別水揚高(平成23年次属地)】

- 久之浜港水揚高  
 1位: タコ類 (84 t)  
 2位: イカ類 (56 t)  
 3位: カレイ類 (49 t)  
 平成24年版「いわきの水産」より

「いわき市統計書」より

10 観光

観光客入込状況 (単位: 人)		'95 (H7)	'00 (H12)	'05 (H17)	'10 (H22)	'11 (H23)	'12 (H24)
いわき北部地区	県外	-	30,224	37,458	37,310	11,484	5,150
	県内	-	42,828	109,416	119,216	94,426	19,699
	宿泊者	-	-	-	-	-	-
波立・久之浜海水浴場	県外	29,901	10,565	3,847	4,236	-	-
	県内	77,951	30,306	10,947	12,058	-	-
	宿泊者	9,798	3,678	1,331	1,466	-	-
計	県外	29,901	40,789	41,305	41,546	11,484	5,150
	県内	77,951	73,134	120,363	131,274	94,426	19,699
	宿泊者	9,798	3,678	1,331	1,466	-	-



「いわき市統計書」より

\* 平成16年分より「福島県いわき海浜自然の家」を算入