

川前地区

257

I 地形・歴史	1 地形等	259
	2 歴史	259

260

II 統計 人口・産業等	1 人口・世帯数	260
	2 町名別人口・世帯数	261
	3 年齢別人口	261
	4 労働力人口	262
	5 産業別人口	262
	6 農業	263
	7 工業	264
	8 商業	264

その他	1 保育所(保育園)	265
	2 学校	265
	3 公民館・集会所	266
	4 警察・消防	266
	5 福祉施設等	266
	6 土地利用・地価	267
	7 交通	267
	8 地域づくり団体	268
	9 地域資源	268

269

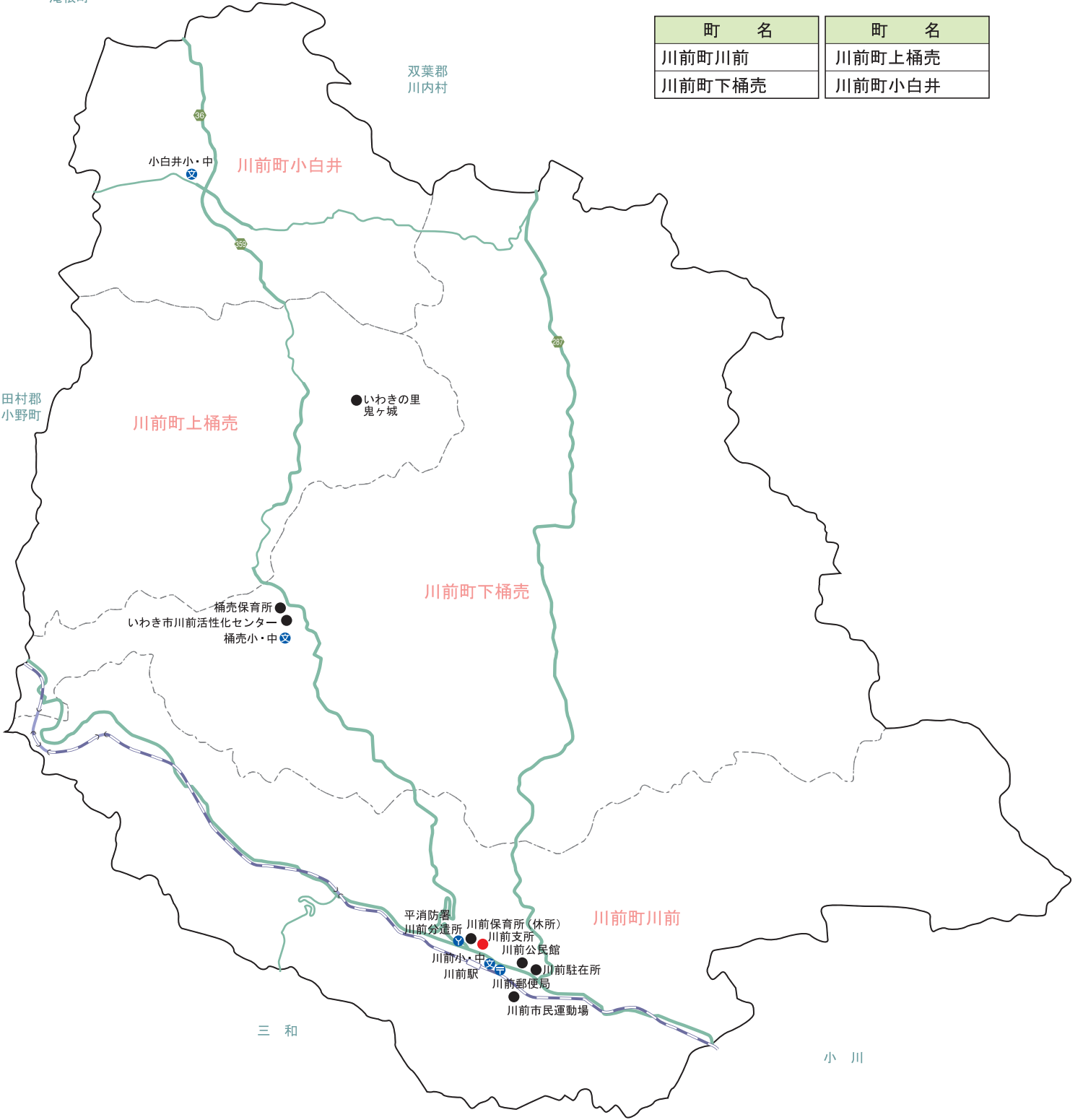
川前地区の主な公共施設



田村市
滝根町

双葉郡
川内村

町名	町名
川前町川前	川前町上桶売
川前町下桶売	川前町小白井



三和

小川

田村郡
小野町

I 地形・歴史 Topography & History

1 地形等

市の最北端にあたり、阿武隈高地東麓の斜面に位置する。夏井川が南部を東流している。

標高の違いから川前地区(平均海拔 280m)、桶売地区(平均海拔 480m～ 500m)、小白井地区(平均海拔 650m)の3方部で構成されている。

東は小川地区、南は三和地区、北西は田村郡小野町及び田村市、北は双葉郡川内村に隣接した農山村であり、また地形・道路網の状況等から、小白井地区は田村郡小野町及び田村市、桶売地区は田村郡小野町、川前地区は小川や平地区をそれぞれの生活経済圏域としている。

2 歴史

地区内には、夏井川、桶売川、鹿又川、小白井川等の流域に、旧石器時代後期(紀元前 12000 年)から縄文時代晩期(紀元前 1000 年)にかけての数多くの遺跡が発見されており、古くから、この地で人々が生活していたことが証明されている。

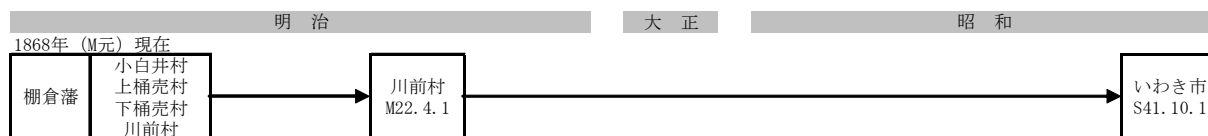
文明 15 年(1484)岩城氏が大館に本拠を移し領国支配の体制を整えた時期、当地区も岩城氏の支配下に置かれたことが推察できる。文禄 4 年(1595)岩城領検地目録によると檜葉郡小白井村 9 石、桶売村 485 石とある。

関ヶ原の戦いで、岩城氏は領地を没収され、地域は、磐城平藩主・鳥居氏の領地となった。貞享元年(1684)の磐城平藩領域図には、川前、下桶売、上桶売、小白井がある。延享 4 年(1747)内藤氏転封により、川前、下桶売、上桶売、小白井は幕領小名浜の支配下となるが、その後上桶売村は寛政 2 年(1790)新発田藩の分領になる。天保 7 年(1836)川前、下桶売、上桶売、小白井の各村は棚倉藩の支配下に置かれ、明治維新を迎えた。

小白井村、上桶売村、下桶売村、川前村、上川内村、下川内村を、「檜葉山附六ヶ村」と称した所で、明治 22 年 3 月町村制実施と共に、小白井、上桶売、下桶売、川前が合併し、川前村と改称し、さらに同 29 年 3 月郡廃置分合により、檜葉郡が廃止されて川前村は石城郡に編入された。

(参考文献:「いわき市史」、「新しいいわきの歴史」)

※行政区域の変遷



【昭和 39 年(1964 年)当時の川前村民のくらし】

ラジオ	374 台	テレビ	308 台
新聞	620 部	電話	30 人
普通乗用自動車	7 台	川前乗降客	109,860 人(乗車)
小学生	607 人	中学生	337 人

※ 昭和 38 年(9 月 15 日現在) 世帯数 694 世帯、人口 3,636 人

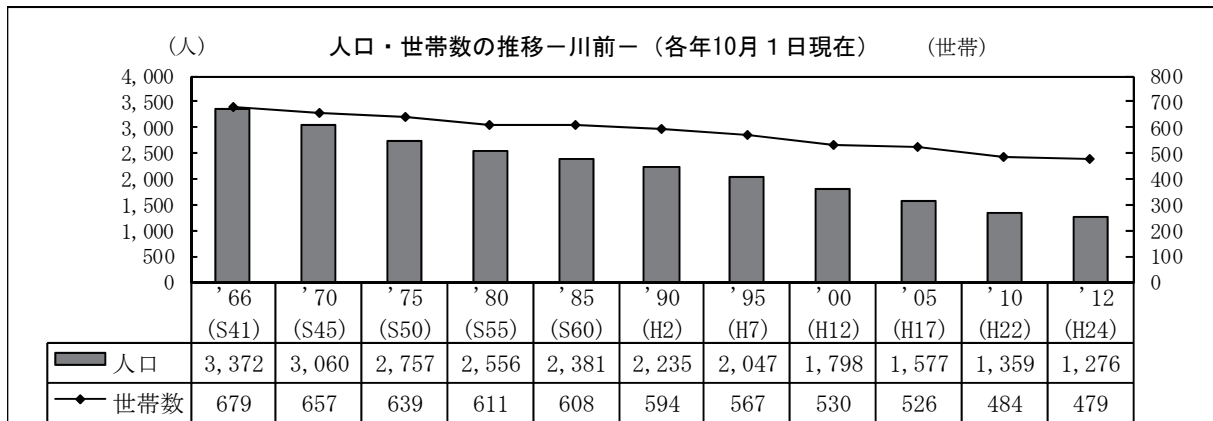
「川前村勢要覧(1964 年版)」より

II 統計 Statistics

人口・産業等

<p>人口・世帯 : 1,276 人、479 世帯 (平成24年10月1日現在)</p> <p>年齢別人口 : 0~14歳人口 94人 (6.9%) 15~64歳人口 747人 (55.0%) 65歳以上人口 518人 (38.1%) (平成22年国勢調査)</p> <p>産業別人口 : 第1次産業 165人 (22.7%) 第2次産業 260人 (35.8%) 第3次産業 301人 (41.5%) (平成22年国勢調査)</p>	<p>農業 : 戸数 282、自給的農家数 40、 販売農家数 242(専業47戸、兼業195戸) (平成22年2月1日現在)</p> <p>工業 : 従業者数 220 人、事業所数 2 事業所、 製造品出荷額等 X 万円(平成22年)</p> <p>商業 : <u>小売業</u> 商店数 12 商店、従業者数 20 人、 年間商品販売額等 15,188 万円 (平成19年)</p>
---	---

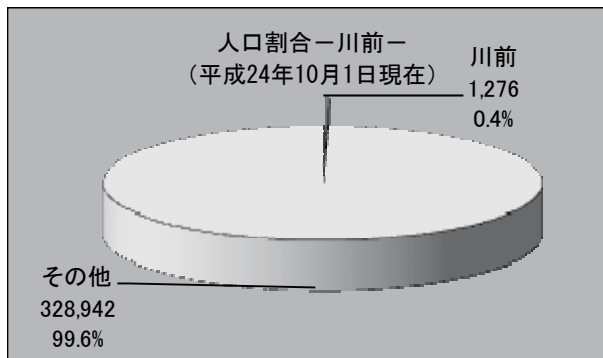
1 人口・世帯数



「いわき市の人口」より

※表中の人口には年齢不詳も含む

【いわき市に占める川前地区の人口の割合】



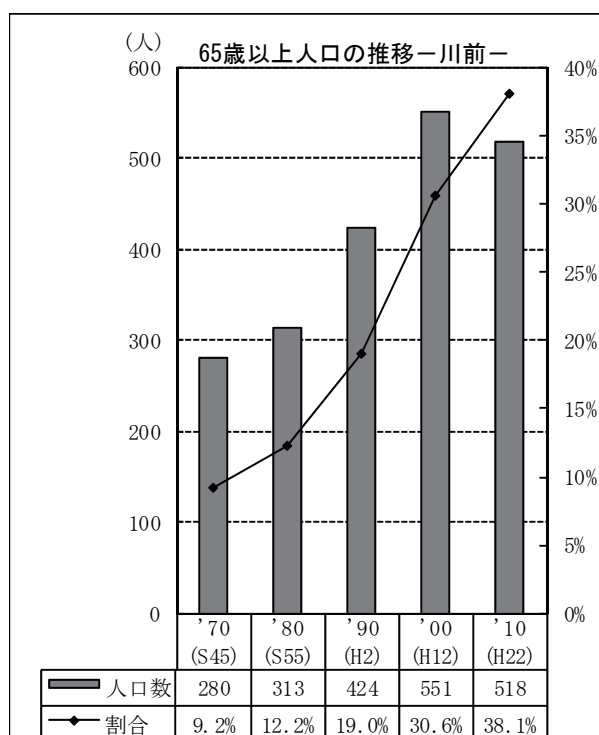
2 町名別人口・世帯数

地区・町名		'95 (H7)	'00 (H12)	'05 (H17)	'10 (H22)	'12 (H24)	伸率'12/'95
川前地区計	世帯数	567	530	526	484	479	▲ 0.16
	人口	2,047	1,798	1,577	1,359	1,276	▲ 0.38
川前町川前	世帯数	196	171	170	155	147	▲ 0.25
	人口	628	536	457	402	373	▲ 0.41
川前町下桶売	世帯数	199	188	179	166	162	▲ 0.19
	人口	712	605	534	444	410	▲ 0.42
川前町上桶売	世帯数	86	86	89	89	95	0.10
	人口	379	347	304	268	257	▲ 0.32
川前町小白井	世帯数	86	85	88	74	75	▲ 0.13
	人口	328	310	282	245	236	▲ 0.28

「いわき市の人口」 「国勢調査報告」より。

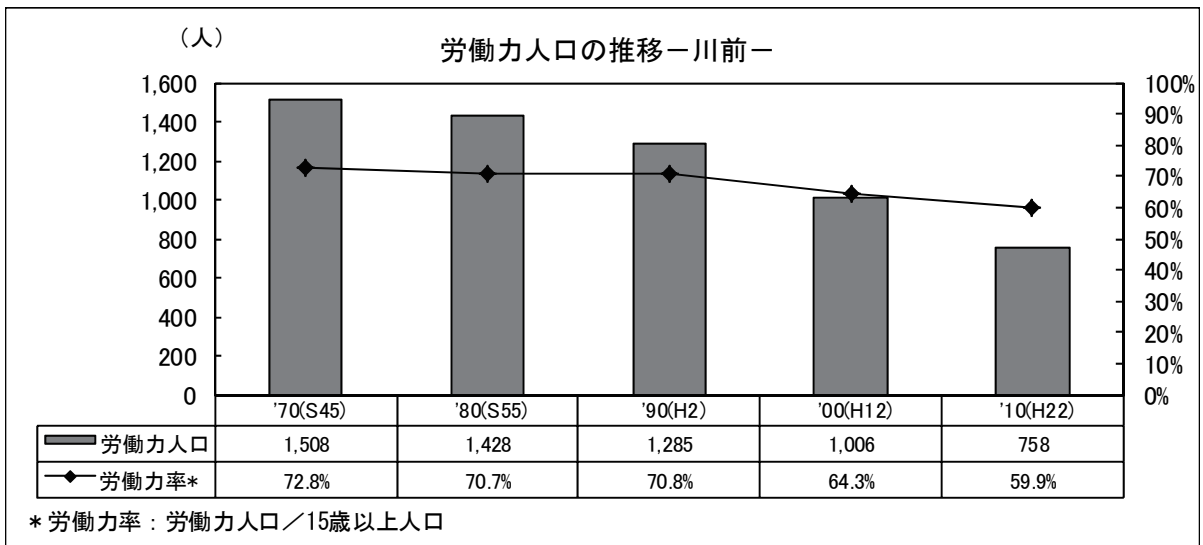
3 年齢別人口

川前	'70 (S45)	'80 (S55)	'90 (H2)	'00 (H12)	'10 (H22)
総数	3,060	2,556	2,235	1,798	1,359
0-4	221	153	119	43	22
5-9	316	166	153	81	36
10-14	452	217	147	110	36
15-19	274	219	123	110	58
20-24	149	172	90	66	38
25-29	124	163	124	56	40
30-34	164	129	156	66	42
35-39	212	112	140	101	41
40-44	252	151	126	133	61
45-49	201	204	111	128	97
50-54	162	232	140	118	134
55-59	134	178	183	105	125
60-64	119	147	199	130	111
65-69	100	109	151	173	89
70-74	97	87	126	156	110
75-79	49	62	74	115	144
80-84	26	40	48	72	104
85歳以上	8	15	25	35	71
不詳					



各年国勢調査より

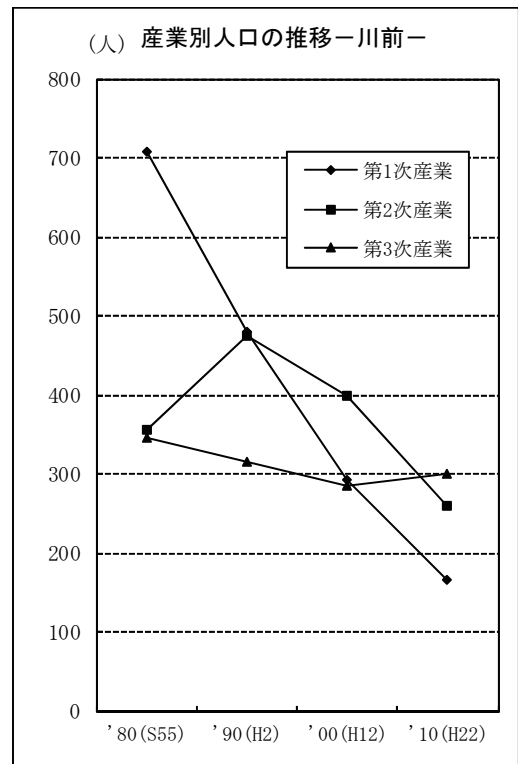
4 労働力人口



「いわき市統計書」より

5 産業別人口

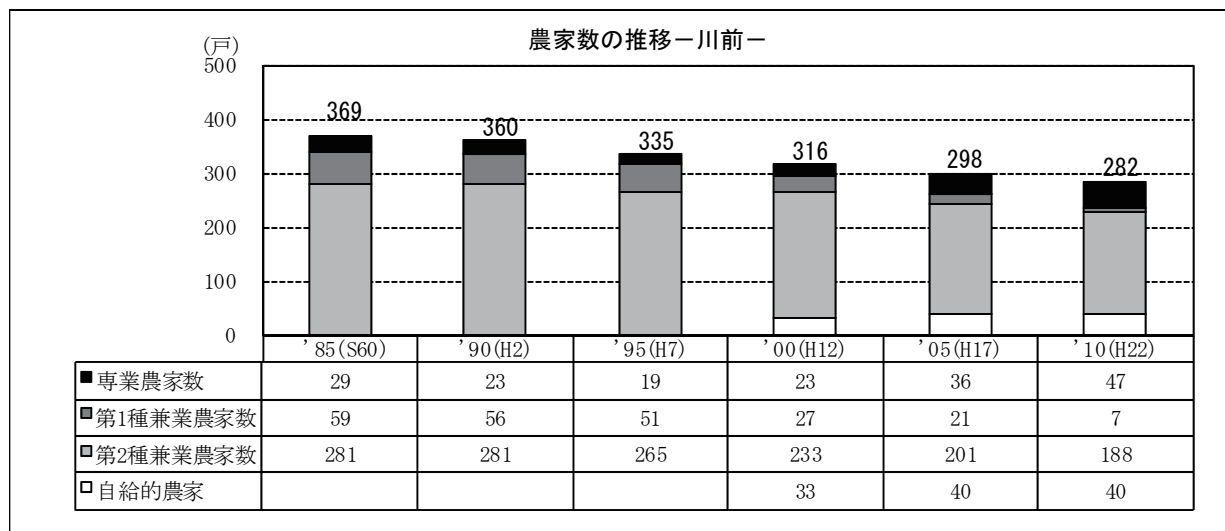
川前 (単位：人)	'80 (S55)	'90 (H2)	'00 (H12)	'10 (H22)
第1次産業	708	481	292	165
第2次産業	355	474	398	260
第3次産業	346	316	284	301
農業・林業	692	479	289	162
漁業	16	2	3	3
鉱業・採石業・砂利採取業	2	6	1	2
建設業	156	164	175	84
製造業	197	304	222	174
電気、ガス、熱供給、水道業	10	3	2	-
情報通信業	1
運輸業・郵便業	36
卸売業・小売業	107	94	86	61
金融業・保険業	1	3	6	5
不動産業・物品賃貸業	1	1	0	-
学術研究、専門・技術サービス業	3
宿泊業・飲食サービス業	11
生活関連サービス業・娯楽業	14
教育・学習支援業	17
医療・福祉	32
複合サービス事業	13
サービス業 (他に分類されないもの)	137	142	140	28
公務 (他に分類されるものを除く)	33	20	11	9
分類不能の産業				71
計	1,409	1,271	974	726



「いわき市統計書」、平成 22 年国勢調査より

6 農業

(1) 農家数



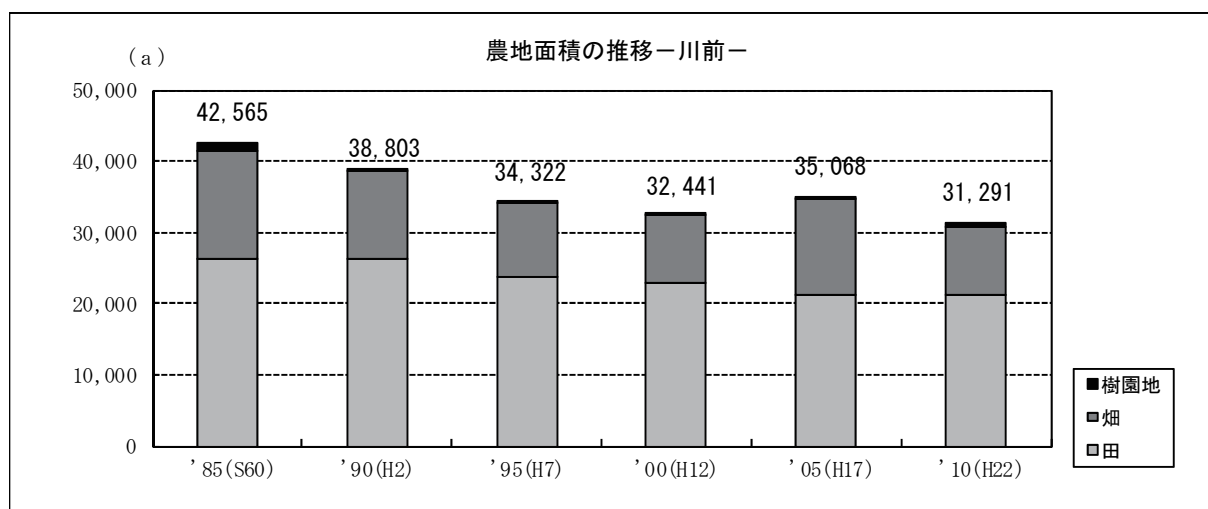
「いわき市の農業」より

(2) 農地面積

川前		'85(S60)	'90(H2)	'95(H7)	'00(H12)	'05(H17)	'10(H22)
田	農家数(戸)(経営体)	350	340	322	301	256	233
	面積(a)	26,275	26,218	23,773	22,946	21,162	21,318
	うち作付けしなかった面積(a)	1,031	235	728	…	2,392	1,712
畑	農家数(戸)(経営体)	366	354	327	301	250	227
	面積(a)	15,251	12,320	10,416	9,360	13,610	9,523
	うち作付けしなかった面積(a)	790	990	804	…	1,179	1,061
樹園地	農家数(戸)(経営体)	24	6	4	4	10	7
	面積(a)	1,039	265	133	135	296	450
合計	農家数(戸)(経営体)	369	360	335	316	298	282
	面積(a)	42,565	38,803	34,322	32,441	35,068	31,291

*平成17年、22年は農業経営体数

「いわき市の農業」、「いわき市統計書」より



7 工業

	'85(S60)	'90(H2)	'95(H7)	'00(H12)	'05(H17)	'10(H22)
事業所数	3	4	4	2	2	2
従業者数(人)	124	119	181	x	241	220
製造品等出荷額(百万円)	380	403	2,183	x	4,131	x

「いわき市統計書」より

8 商業

(1) 卸売業

	'74(S49)	'85(S60)	'91(H3)	'97(H9)	'02(H14)	'07(H19)
商店数	1	5	4	1	1	-
法人	1	1	-	-	-	-
個人	-	4	4	1	1	-
従業者数	x	20	11	x	x	-
年間商品販売額(万円)	x	11,183	9,420	x	x	-

(2) 小売業

	'74(S49)	'85(S60)	'91(H3)	'97(H9)	'02(H14)	'07(H19)
商店数	35	32	29	26	18	12
法人	3	3	3	3	1	1
個人	32	29	26	23	17	11
従業者数	78	55	54	x	x	20
売場面積(m ²)	1,319	921	886	x	x	438
年間商品販売額(万円)	27,669	44,084	42,387			15,188

「いわき市統計書」、「いわき市の商業」より