

# 田人地区

243

---

I 地形・歴史	1 地形等	245
	2 歴史	245

246

---

II 統計 人口・産業等	1 人口・世帯数	246
	2 町名別人口・世帯数	247
	3 年齢別人口	247
	4 労働力人口	248
	5 産業別人口	248
	6 農業	249
	7 工業	250
	8 商業	250

その他	1 保育所(保育園)	251
	2 学校	251
	3 公民館・集会所	252
	4 警察・消防	252
	5 福祉施設等	252
	6 土地利用・地価	252
	7 交通	253
	8 地域づくり団体	253
	9 地域資源	254

---

255

# 田人地区の主な公共施設



町名	町名
田人町南大平	田人町荷路夫
田人町旅人	田人町貝泊
田人町黒田	田人町石住



# I 地形・歴史 Topography & History

## 1 地形等

市の南部に位置し、南東を勿来地区と北茨城市、西北を鮫川村と古殿町に接している。地勢は一般に急峻で山岳が全体に連なり、起伏が多く、平地は鮫川・荷路夫川・四時川とその支流の流域にあるが、耕地は極めて少ない。春の新緑、秋の紅葉と山菜宝庫の中に「田人おふくろの宿」がある。

## 2 歴史

中世は岩城氏の所領(文禄4年の岩城領検地には、黒田村、旅人村、大平村、高松村の石高記載)。

関ヶ原の戦の後、慶長7年(1602)磐城平藩主に鳥居氏が入封し、当地区(黒田、旅人、大平、貝泊、荷路夫)もその支配下に置かれる。元和8年(1622)窪田藩の成立で土方氏の所領になるが、貞享元年(1684)窪田藩除封廃藩により幕府領になり、窪田代官所の支配に入る。

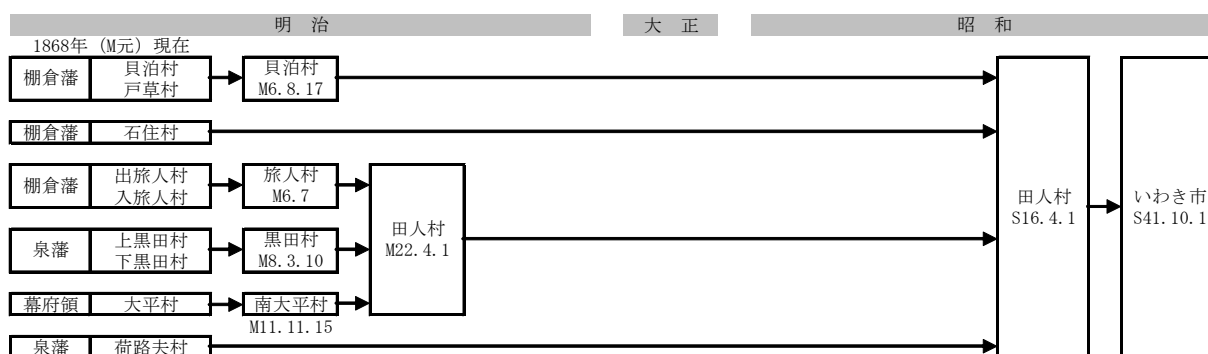
寛保2年(1742)上黒田、旅人、貝泊が棚倉藩領に、延享3年(1746)下黒田、荷路夫が泉藩領に、延享4年(1747)小名浜代官所開設で南大平が支配下に置かれ、それぞれ幕末まで続く。

田人、遠野地区でこんにゃくの栽培が始まったのは、棚倉藩主松平氏の時代(1836~1866)といわれ、明治3年には黒田村の蛭田金四郎が荒こんにゃく製造の普及と販売を始めた。

明治6年入旅人村・出旅人村が合併し旅人村、明治8年上黒田村・下黒田村が合併し黒田村、明治22年町村制実施に伴い、南大平村・旅人村・黒田村が合併し田人村になり、荷路夫村・貝泊村・石住村と共に四ヶ村組合を組織し、各村の財産の管理を除く他一切の公共事務を取り扱う。

(参考文献:「いわき市史」、「新しいいわきの歴史」)

### ※行政区域の変遷



### 【昭和41年(1966年)当時の田人村民のくらし】

テレビ	1.4世帯に1台	バイク・自転車	2.4世帯に1台
電話	8.3世帯に1台	小学生	808人
ラジオ	8.6世帯に1台	中学生	495人
有線放送	1.8世帯に1台	高校進学率	38.8%
ガス	2.3世帯に1台	村会議員	18

※ 昭和40年(10月1日現在) 世帯数1,225世帯、人口5,744人

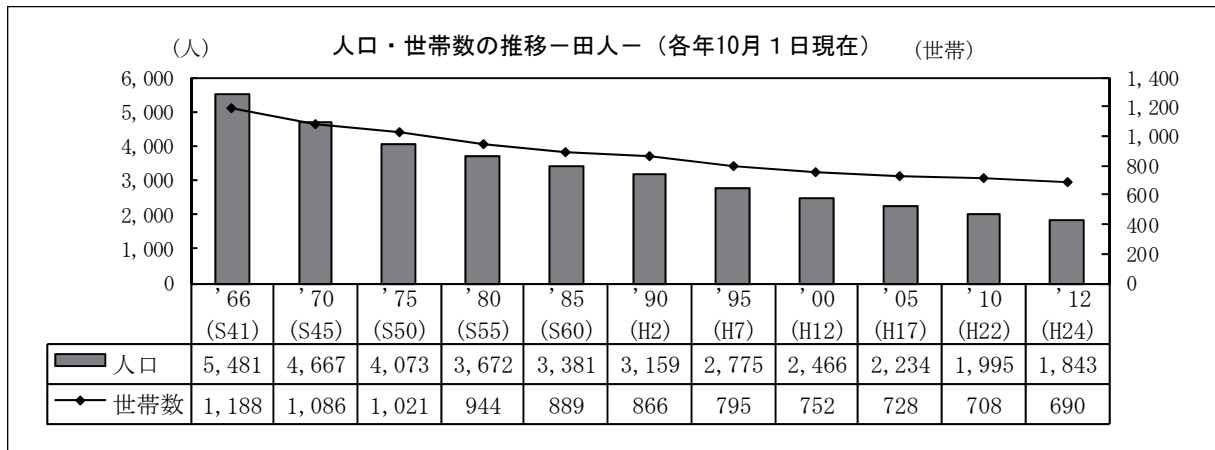
「たびと(1966年版)」より

## II 統計 Statistics

### 人口・産業等

<p>人口・世帯 : 1,843 人、690 世帯 (平成24年10月1日現在)</p> <p>年齢別人口 : 0~14歳人口 173人 (8.7%) 15~64歳人口 1,057人 (53.0%) 65歳以上人口 765人 (38.3%) (平成22年国勢調査)</p> <p>産業別人口 : 第1次産業 127人 (14.2%) 第2次産業 292人 (32.7%) 第3次産業 474人 (53.1%) (平成22年国勢調査)</p>	<p>農業 : 戸数 271、自給的農家数 109 販売農家数 162(専業41戸、兼業121戸) (平成22年2月1日現在)</p> <p>工業 : 従業者数 5 人、事業所数 1 事業所 製造品出荷額等 X 万円 (平成22年)</p> <p>商業 : 卸売業 商店数 3 商店、従業者数 13 人、 年間商品販売額等 20,549 万円 小売業 商店数 25 商店、従業者数 59 人、 年間商品販売額等 43,743 万円 (平成19年)</p>
--	---

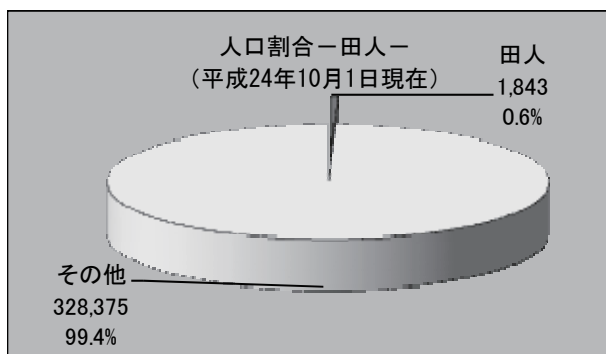
### 1 人口・世帯数



「いわき市の人口」より

※表中の人口には年齢不詳も含む

#### 【いわき市に占める田人地区の人口の割合】



## 2 町名別人口・世帯数

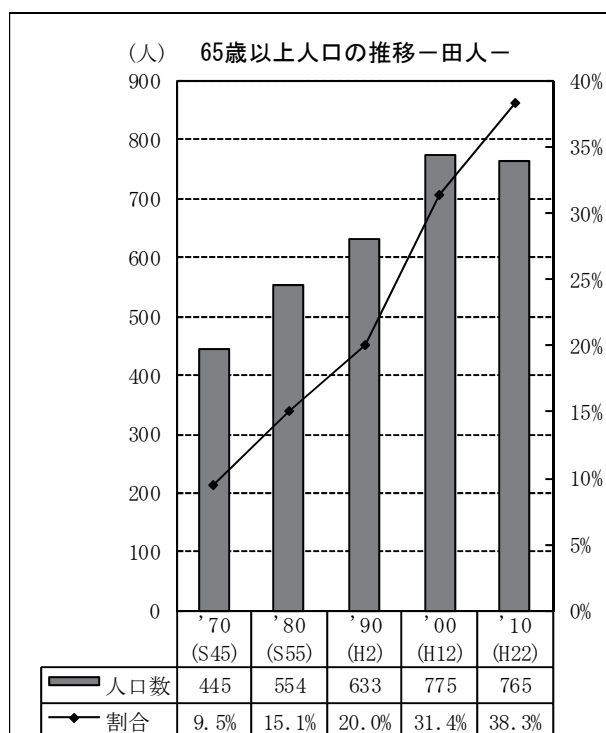
地区・町名		'95 (H7)	'00 (H12)	'05 (H17)	'10 (H22)	'12 (H24)	伸率'12/'95
田人地区計	世帯数	795	752	728	708	690	▲ 0.13
	人口	2,775	2,466	2,234	1,995	1,843	▲ 0.34
田人町南大平	世帯数	42	40	42	43	43	0.02
	人口	152	149	137	118	108	▲ 0.29
田人町旅人	世帯数	223	216	208	204	204	▲ 0.09
	人口	819	749	687	617	590	▲ 0.28
田人町黒田	世帯数	278	268	257	245	245	▲ 0.12
	人口	983	881	784	694	658	▲ 0.33
田人町荷路夫	世帯数	85	81	85	81	76	▲ 0.11
	人口	303	265	251	223	195	▲ 0.36
田人町貝泊	世帯数	82	72	64	71	65	▲ 0.21
	人口	237	186	165	162	132	▲ 0.44
田人町石住	世帯数	85	75	72	64	57	▲ 0.33
	人口	281	236	210	181	160	▲ 0.43

「いわき市の人口」国勢調査報告より

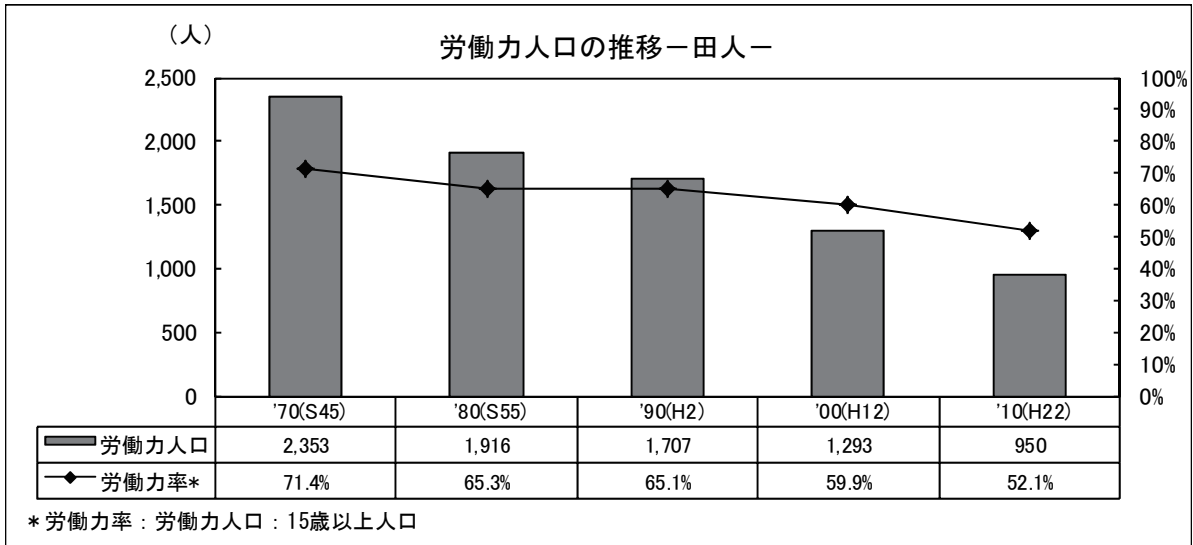
## 3 年齢別人口

田人	'70 (S45)	'80 (S55)	'90 (H2)	'00 (H12)	'10 (H22)
総数	4,667	3,672	3,159	2,466	1,995
0-4	291	233	120	70	49
5-9	499	235	194	122	47
10-14	583	271	223	116	77
15-19	371	287	179	130	97
20-24	224	177	138	107	50
25-29	216	216	175	91	57
30-34	285	184	171	86	83
35-39	344	179	199	127	70
40-44	363	246	187	151	83
45-49	291	311	166	183	120
50-54	261	325	219	167	159
55-59	253	255	281	147	185
60-64	241	199	274	194	153
65-69	187	209	215	236	145
70-74	144	156	152	228	177
75-79	67	118	132	159	192
80-84	33	52	82	83	146
85歳以上	14	19	52	69	105
不詳					

各年国勢調査より



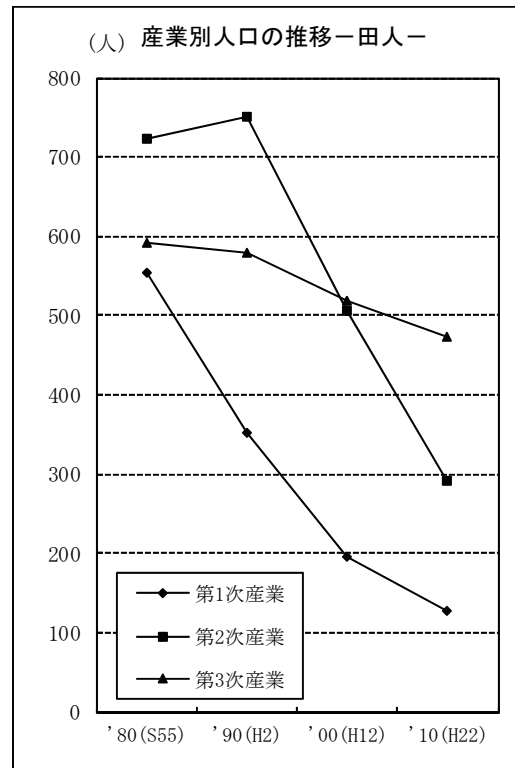
## 4 労働力人口



「いわき市統計書」より

## 5 産業別人口

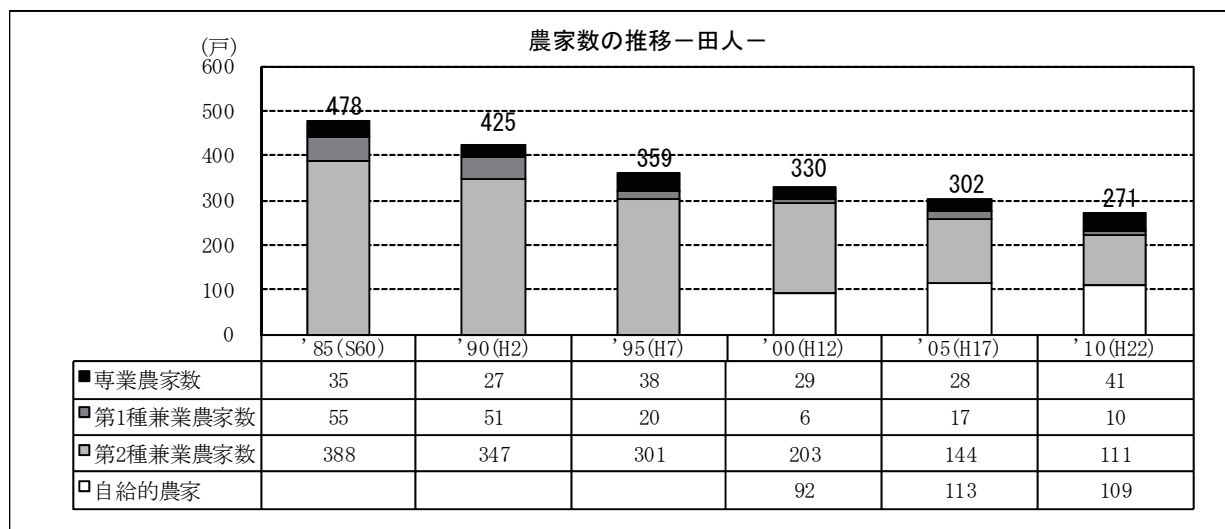
田人（単位：人）	'80(S55)	'90(H2)	'00(H12)	'10(H22)
第1次産業	554	351	196	127
第2次産業	722	750	505	292
第3次産業	592	580	519	474
農業・林業	548	348	196	127
漁業	6	3	-	-
鉱業・採石業・砂利採取業	24	3	3	-
建設業	340	302	203	122
製造業	358	445	299	170
電気、ガス、熱供給、水道業	23	9	4	8
情報通信業	...	...	...	-
運輸業・郵便業	...	...	...	42
卸売業・小売業	251	238	196	99
金融業・保険業	14	16	10	10
不動産業・物品賃貸業	3	3	1	1
学術研究、専門・技術サービス業	...	...	...	16
宿泊業・飲食サービス業	...	...	...	45
生活関連サービス業・娯楽業	...	...	...	45
教育・学習支援業	...	...	...	32
医療・福祉	...	...	...	71
複合サービス事業	...	...	...	7
サービス業 (他に分類されないもの)	190	221	230	49
公務 (他に分類されるものを除く)	24	18	13	6
分類不能の産業	-	-	-	43
計	1,868	1,681	1,220	893



「いわき市統計書」、平成 22 年国勢調査より

## 6 農業

### (1) 農家数



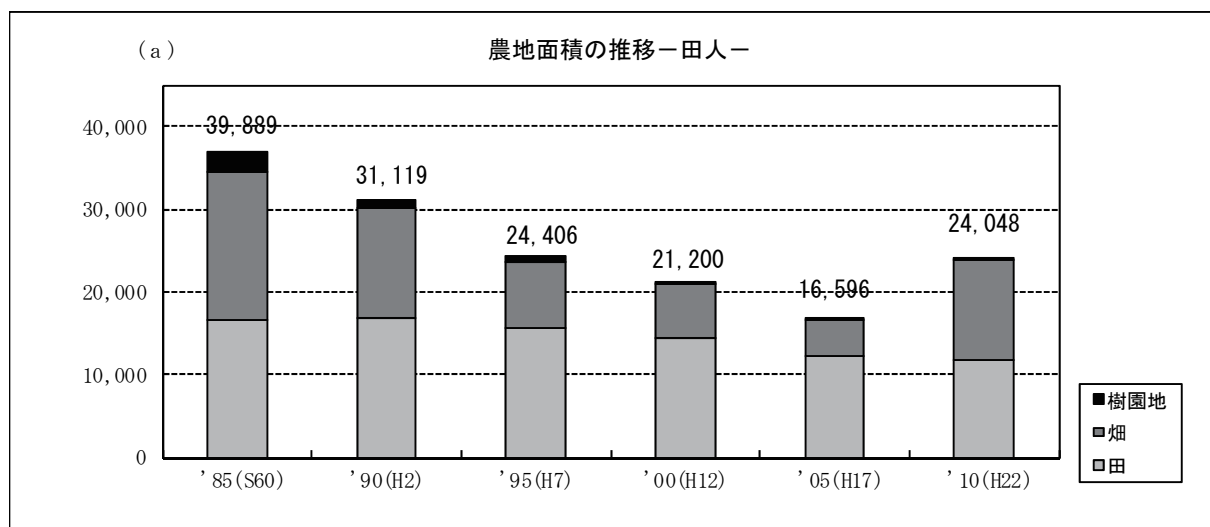
「いわき市の農業」より

### (2) 農地面積

田人		'85(S60)	'90(H2)	'95(H7)	'00(H12)	'05(H17)	'10(H22)
田	農家数(戸)(経営体)	374	358	297	254	181	157
	面積(a)	16,598	16,919	15,668	14,368	12,120	11,843
	うち作付けしなかった面積(a)	2,205	1,038	838	…	360	1,366
畑	農家数(戸)(経営体)	456	400	344	310	169	148
	面積(a)	17,974	13,226	7,925	6,642	4,341	12,074
	うち作付けしなかった面積(a)	2,694	1,038	1,203	…	451	9,011
樹園地	農家数(戸)(経営体)	64	30	33	12	8	9
	面積(a)	2,317	974	813	190	135	131
合計	農家数(戸)(経営体)	478	425	359	330	302	271
	面積(a)	36,889	31,119	24,406	21,200	16,596	24,048

\*平成17年、22年は農業経営体数

「いわき市の農業」、「いわき市統計書」より



## 7 工業

	'85(S60)	'90(H2)	'95(H7)	'00(H12)	'05(H17)	'10(H22)
事業所数	19	13	14	8	5	1
従業者数(人)	219	210	165	x	111	5
製造品等出荷額(百万円)	2,374	3,039	2,297	x	1,390	x

「いわき市統計書」より

## 8 商業

### (1) 卸売業

	'74(S49)	'85(S60)	'91(H3)	'97(H9)	'02(H14)	'07(H19)
商店数	1	6	1	1	3	3
法人	1	1	1	1	2	2
個人	-	5	-	-	1	1
従業者数	5	16	x	x	10	13
年間商品販売額(万円)	3,000	12,570	x	x	16,718	20,549

### (2) 小売業

	'74(S49)	'85(S60)	'91(H3)	'97(H9)	'02(H14)	'07(H19)
商店数	59	54	50	40	30	25
法人	5	7	6	6	5	8
個人	54	47	44	34	25	17
従業者数	114	131	101	x	67	59
売場面積(m <sup>2</sup> )	1,574	1,377	1,446	1,027	724	936
年間商品販売額(万円)	43,675	94,468	114,780	x	46,772	43,743

「いわき市統計書」、「いわき市の商業」より