

三和地区

229

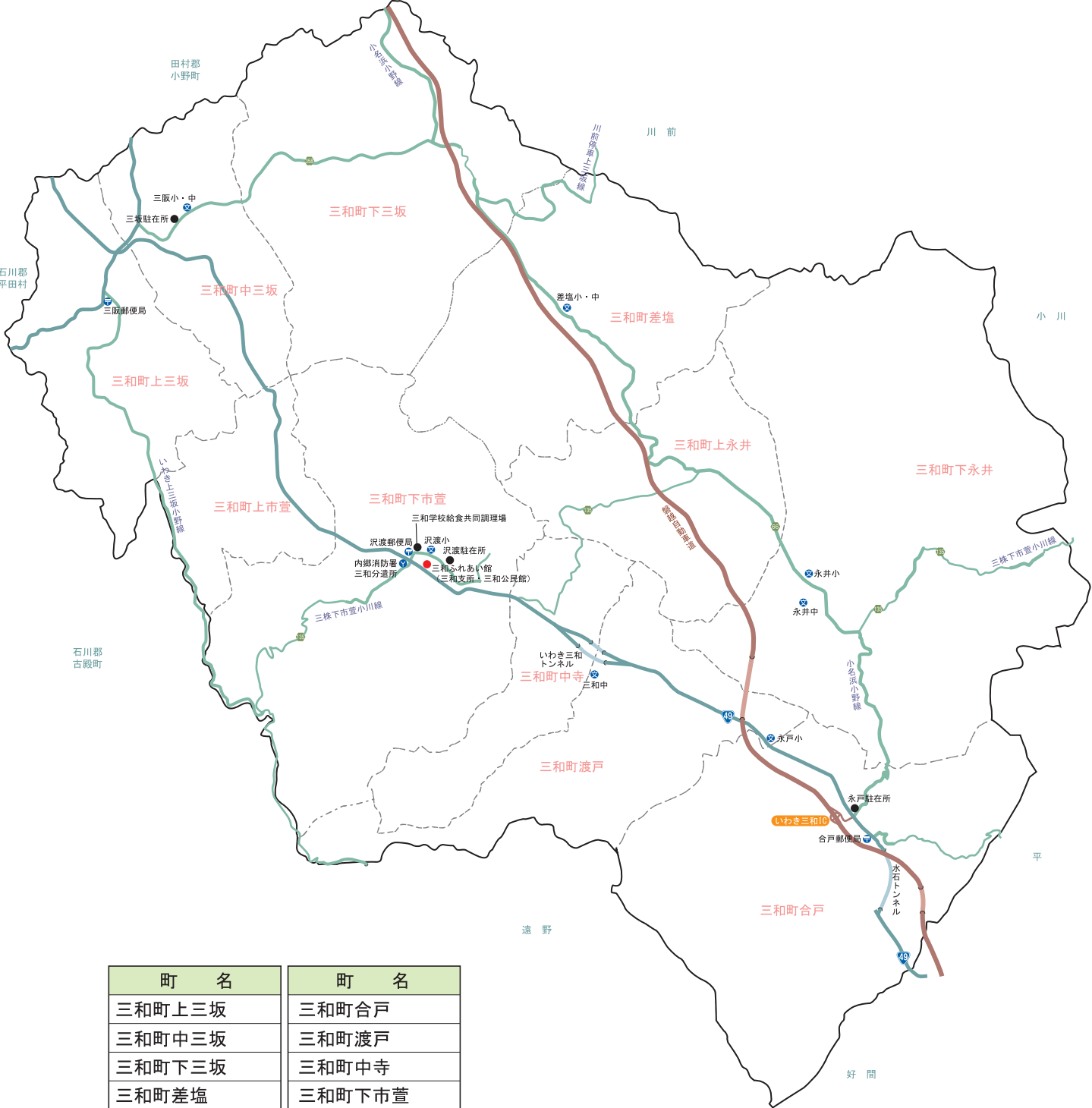
I 地形・歴史	1 地形等	231
	2 歴史	231

232

II 統計	1 人口・世帯数	232	
	人口・産業等	2 町名別人口・世帯数	233
		3 年齢別人口	233
		4 労働力人口	234
		5 産業別人口	234
		6 農業	235
		7 工業	236
		8 商業	237
その他	1 保育所(保育園)	238	
	2 学校	238	
	3 公民館・集会所	239	
	4 警察・消防	239	
	5 福祉施設等	239	
	6 土地利用・地価	240	
	7 交通	240	
	8 地域づくり団体	240	
	9 地域資源	241	

242

三和地区の主な公共施設



町名	町名
三和町上三坂	三和町合戸
三和町中三坂	三和町渡戸
三和町下三坂	三和町中寺
三和町差塩	三和町下市萱
三和町上永井	三和町上市萱
三和町下永井	

I 地形・歴史 Topography & History

1 地形等

市の西部、阿武隈高地に位置し、13 地区では最も面積が広い。西は田村郡、石川郡と接している。

東に水石山、西に柴山がそびえ、平地でも平均海拔は 460m もある。地区の中央を国道 49 号に沿って好間川が、東方を南北に小玉川、北方を東西に三坂川が流れ、河川に沿って集落地域を形成している。

山林面積が多く(83%)一次産業中心であるため、住宅以外は山林、農地が大部分を占める。近年の道路網整備による交通量の増加、生活様式の多様化等により徐々に古来の自然環境が失われつつある。

2 歴史

下市萱の竹之内遺跡は縄文時代早期(紀元前 6000 年頃)の竪穴式住居跡で、この地に集落があったことが証明される。

嘉吉 2 年～寛正 7 年(1442～1466)頃は、いわき地方の国人領主が白川(結城)氏、石川氏等の周辺国人を巻き込んだ争いの時期で、岩城氏が惣領主(=郡主)の地位を確立した。この争いの講和を推進した白川氏は、宝徳 3 年(1451)好間(岩城)隆衡から長井村を譲られている。

天正年間(1573～1592)三坂氏が三倉城を、平山氏が中寺館にて統治。

寛永 11 年(1634)菊田郡泉藩領となるが、元禄 15 年(1702)泉藩は 2 万石から 1 万 5 千石となり、減石された 5 千石は合戸村・渡戸村・三坂村・市ヶ谷村(市萱村)・中寺村で、この地は幕府代官所の直轄支配となった。

寛延 2 年(1749)常陸国笠間藩の領地(渡戸・中寺・下市萱・上市萱・上三坂・中三坂・下三坂・差塩)となるが、上永井、下永井は小名浜代官所の支配に置かれる。

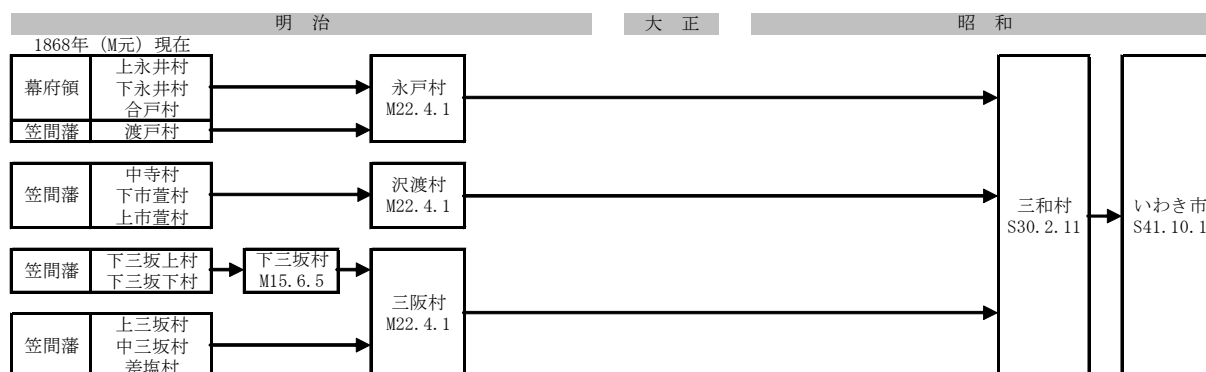
明治 12 年(1879)戸長役場を中寺地内、差塩村地内に設置。

明治 22 年(1889)三坂村と沢渡村を組合村、永戸村と箕輪村を組合村として、事務所をそれぞれ下市萱と合戸に置いた。

昭和 30 年(1955)永戸村は、沢渡・三坂組合村と合併し、三和村として発足した。

(参考文献:「いわき市史」、「新しいいわきの歴史」)

※行政区域の変遷

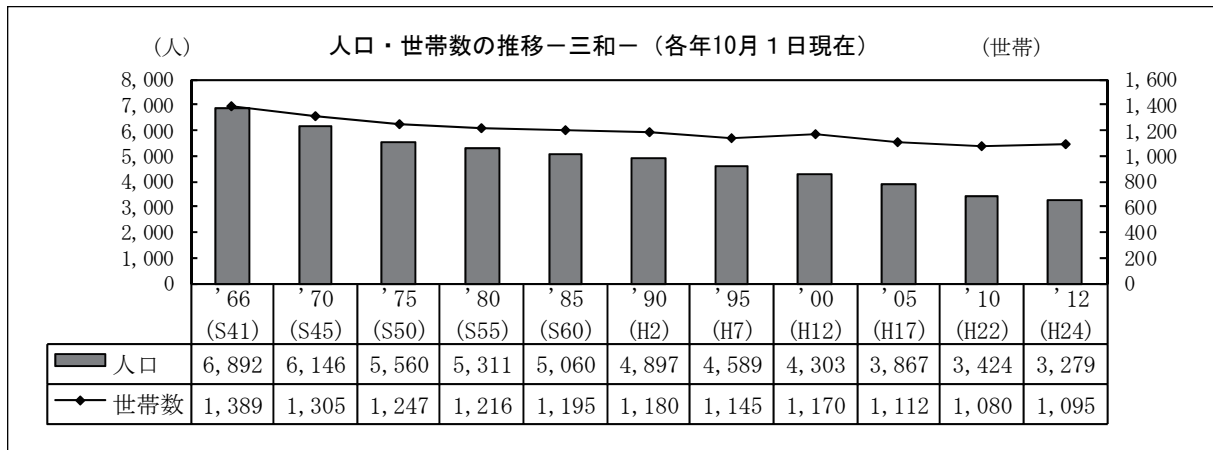


II 統計 Statistics

人口・産業等

<p>人口・世帯 : 3,279 人、1,095 世帯 (平成24年10月1日現在)</p> <p>年齢別人口 : 0~14歳人口 342人 (10.0%) 15~64歳人口 1,894人 (55.3%) 65歳以上人口 1,188人 (34.7%) (平成22年国勢調査)</p> <p>産業別人口 : 第1次産業 271人 (15.8%) 第2次産業 540人 (31.6%) 第3次産業 899人 (52.6%) (平成22年国勢調査)</p>	<p>農業 : 戸数 595、自給的農家数 195、 販売農家数 400(専業82戸、兼業318戸) (平成22年2月1日現在)</p> <p>工業 : 従業者数 427 人、事業所数 5 事業所、 製造品出荷額等 791,586 万円(平成22年)</p> <p>商業 : 卸売業 商店数 5 商店、従業者数 15 人、 年間商品販売額等 86,985 万円 小売業 商店数 39 商店、従業者数 109 人、 年間商品販売額等 110,060 万円 (平成19年)</p>
---	--

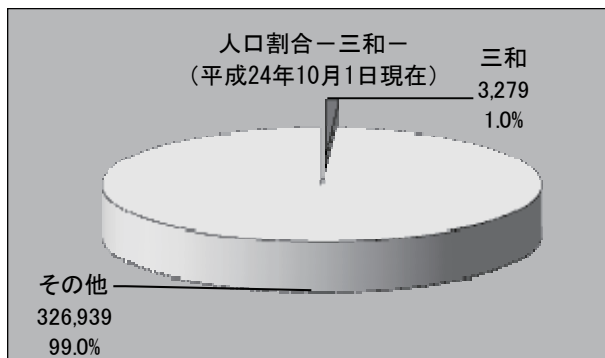
1 人口・世帯数



「いわき市の人口」より

※表中の人口には年齢不詳も含む

【いわき市に占める三和地区の人口の割合】



2 町名別人口・世帯数

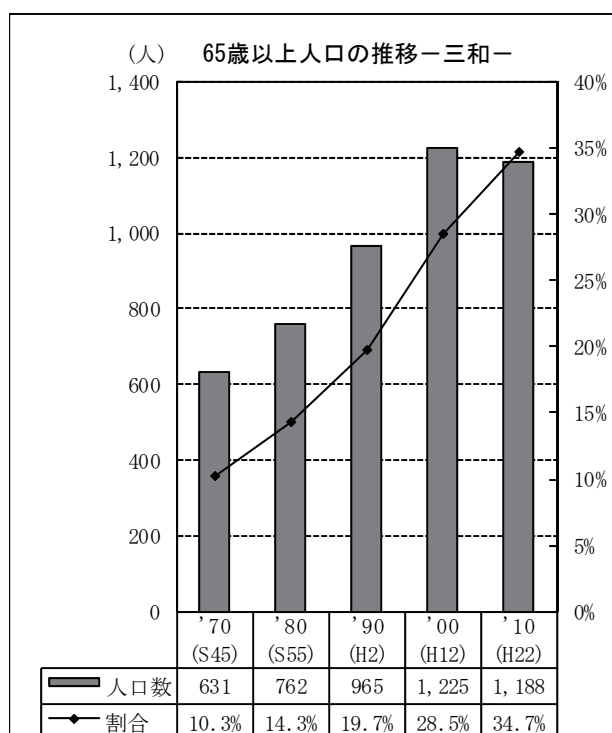
地区・町名		'95 (H7)	'00 (H12)	'05 (H17)	'10 (H22)	'12 (H24)	伸率'12/'95
三和地区計	世帯数	1,145	1,170	1,112	1,080	1,095	▲ 0.04
	人口	4,589	4,303	3,867	3,424	3,279	▲ 0.29
三和町上三坂	世帯数	128	125	120	117	119	▲ 0.07
	人口	505	452	395	353	338	▲ 0.33
三和町中三坂	世帯数	128	135	128	115	116	▲ 0.09
	人口	543	507	470	393	374	▲ 0.31
三和町下三坂	世帯数	117	114	107	104	105	▲ 0.10
	人口	462	444	413	357	339	▲ 0.27
三和町差塩	世帯数	79	72	74	70	74	▲ 0.06
	人口	303	278	253	225	218	▲ 0.28
三和町上永井	世帯数	97	66	64	67	67	▲ 0.31
	人口	372	260	235	223	204	▲ 0.45
三和町下永井	世帯数	118	161	143	152	160	0.36
	人口	428	513	444	386	380	▲ 0.11
三和町合戸	世帯数	123	130	121	116	115	▲ 0.07
	人口	509	488	441	392	375	▲ 0.26
三和町渡戸	世帯数	104	112	106	103	104	0.00
	人口	464	433	402	366	354	▲ 0.24
三和町中寺	世帯数	43	42	44	44	43	0.00
	人口	205	189	167	156	156	▲ 0.24
三和町下市萱	世帯数	167	180	173	163	163	▲ 0.02
	人口	624	629	552	481	453	▲ 0.27
三和町上市萱	世帯数	41	33	32	29	29	▲ 0.29
	人口	174	110	95	92	88	▲ 0.49

「いわき市の人口」「国勢調査報告」より

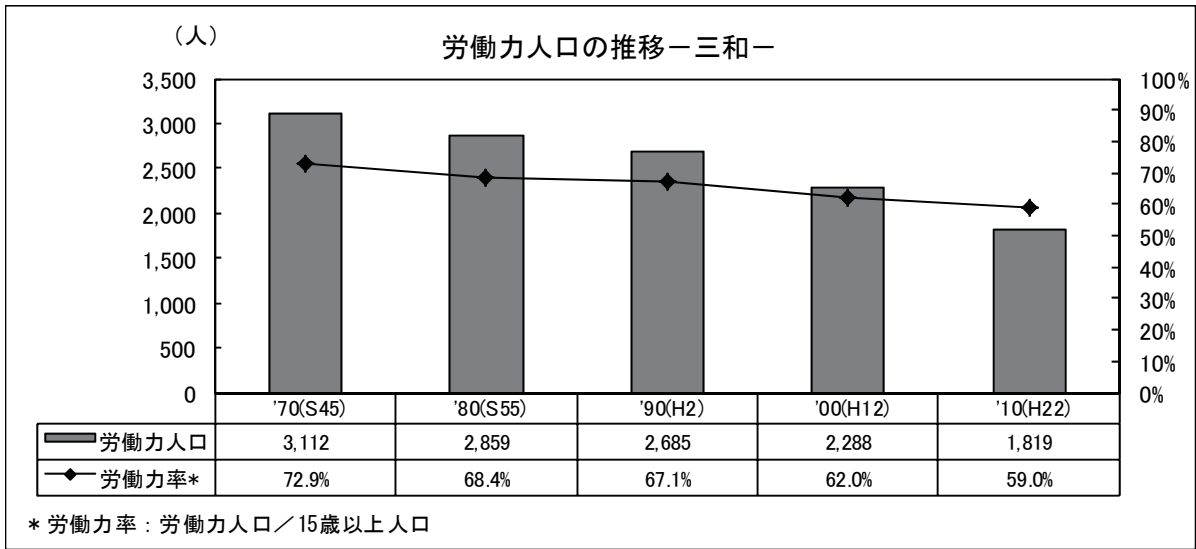
3 年齢別人口

三和	'70 (S45)	'80 (S55)	'90 (H2)	'00 (H12)	'10 (H22)
総数	6,146	5,311	4,897	4,303	3,424
0-4	416	340	258	149	70
5-9	632	377	285	200	109
10-14	829	415	351	263	163
15-19	460	380	295	249	161
20-24	305	285	184	180	105
25-29	274	366	257	162	95
30-34	327	325	288	161	136
35-39	442	251	356	217	135
40-44	470	320	317	285	149
45-49	416	393	249	347	204
50-54	337	430	316	323	279
55-59	317	375	381	251	326
60-64	289	292	395	291	304
65-69	240	272	333	340	235
70-74	197	205	228	339	260
75-79	115	149	209	269	287
80-84	46	95	114	145	209
85歳以上	33	41	81	132	197
不詳					

各年国勢調査より



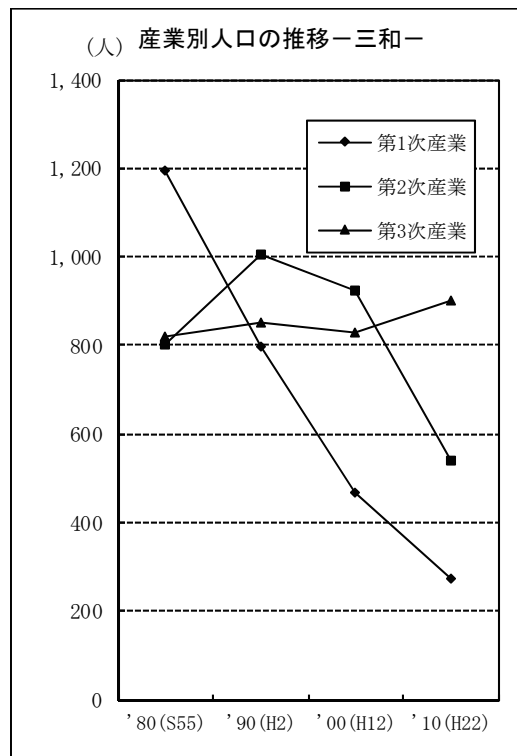
4 労働力人口



「いわき市統計書」より

5 産業別人口

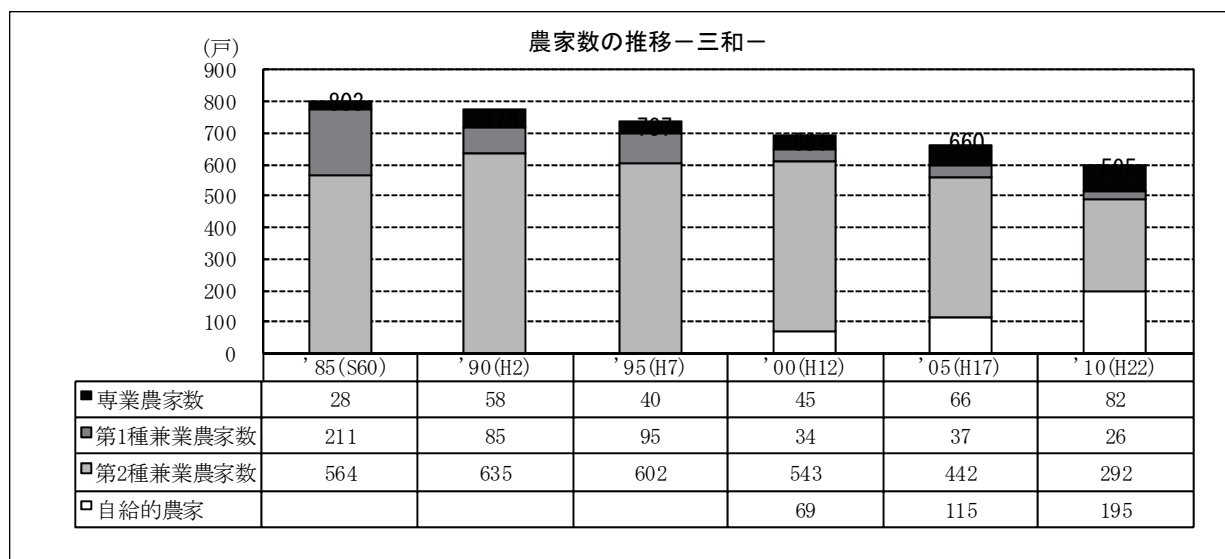
三和 (単位：人)	'80(S55)	'90(H2)	'00(H12)	'10(H22)
第1次産業	1,195	796	469	271
第2次産業	803	1,004	923	540
第3次産業	819	850	828	899
農業・林業	1,190	796	468	271
漁業	5	-	1	-
鉱業・採石業・砂利採取業	16	-	5	2
建設業	319	305	335	185
製造業	468	699	583	353
電気、ガス、熱供給、水道業	28	6	7	3
情報通信業	9
運輸業・郵便業	86
卸売業・小売業	280	282	255	157
金融業・保険業	7	22	24	20
不動産業・物品賃貸業	-	2	2	9
学術研究、専門・技術サービス業	31
宿泊業・飲食サービス業	55
生活関連サービス業・娯楽業	45
教育・学習支援業	37
医療・福祉	160
複合サービス事業	22
サービス業 (他に分類されないもの)	244	326	357	93
公務 (他に分類されるものを除く)	55	61	46	45
分類不能の産業	-	4	5	127
計	2,817	2,654	2,225	1,710



「いわき市統計書」、平成 22 年国勢調査より

6 農業

(1) 農家数



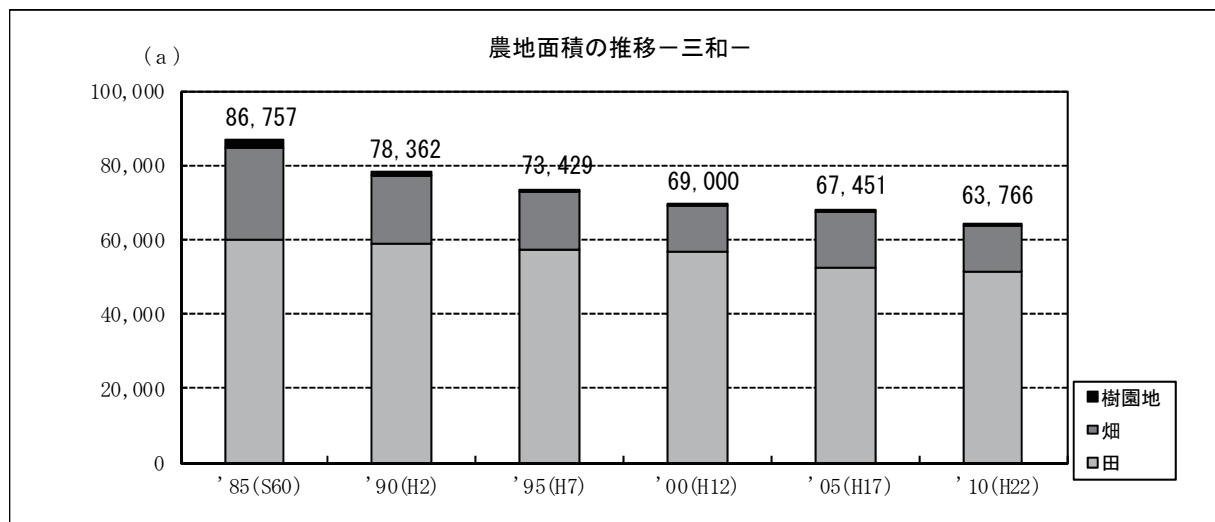
「いわき市の農業」より

(2) 農地面積

三和		'85(S60)	'90(H2)	'95(H7)	'00(H12)	'05(H17)	'10(H22)
田	農家数(戸)(経営体)	775	753	720	664	542	394
	面積(a)	60,061	59,138	57,379	56,701	52,276	51,346
	うち作付けしなかった面積(a)	2,054	990	2,917	…	3,075	1,859
畑	農家数(戸)(経営体)	785	719	684	609	465	359
	面積(a)	24,535	18,141	15,211	12,185	15,096	12,405
	うち作付けしなかった面積(a)	1,356	2,530	3,173	…	1,444	1,408
樹園地	農家数(戸)(経営体)	59	32	30	10	5	1
	面積(a)	2,161	1,083	839	114	79	15
合計	農家数(戸)(経営体)	803	778	737	691	660	595
	面積(a)	86,757	78,362	73,429	69,000	67,451	63,766

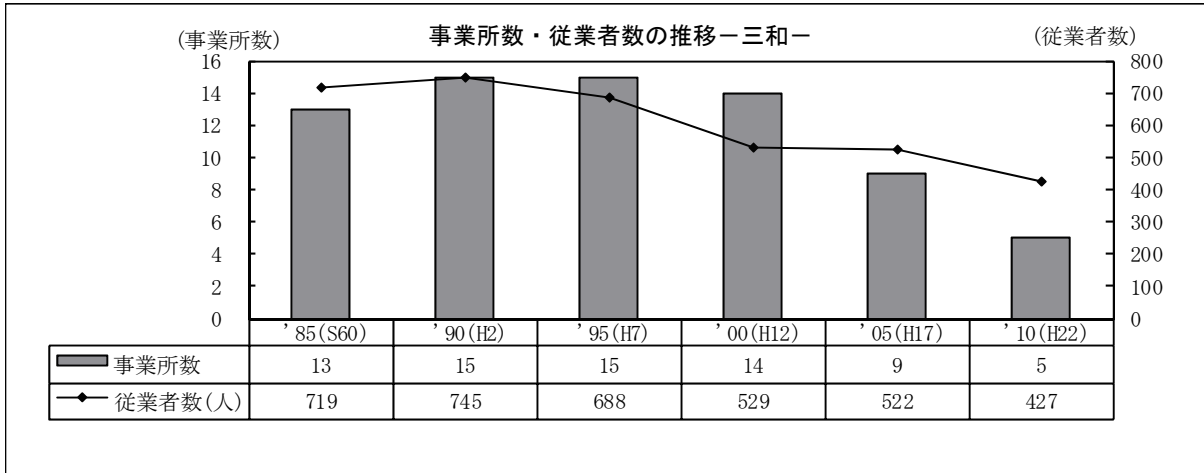
*平成17年、22年は農業経営体数

「いわき市の農業」、「いわき市統計書」より



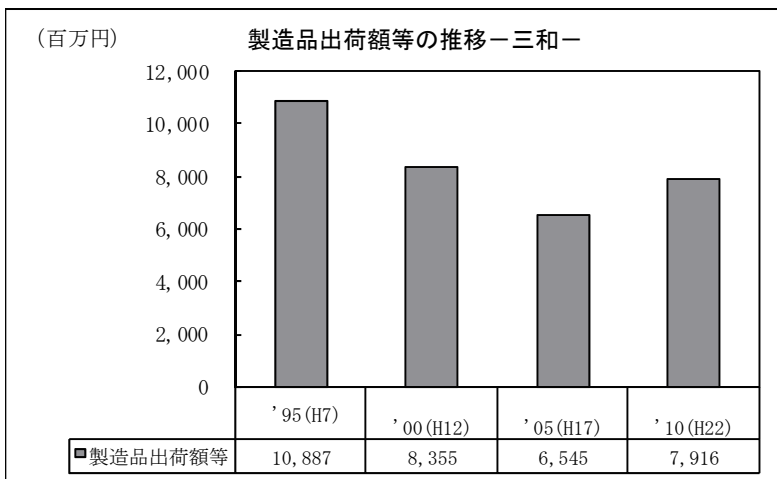
7 工業

(1) 事業所数・従業者数



「いわき市統計書」より

(2) 製造品出荷額等



「いわき市統計書」より

8 商業

(1) 卸売業

	' 74 (S49)	' 85 (S60)	' 91 (H3)	' 97 (H9)	' 02 (H14)	' 07 (H19)
商店数	2	2	3	3	3	5
法人	1	-	-	-	-	1
個人	1	2	3	3	3	4
従業者数	4	x	16	6	10	15
年間商品販売額(万円)	3,060	x	3,838	7,498	4,902	86,985

(2) 小売業

	' 74 (S49)	' 85 (S60)	' 91 (H3)	' 97 (H9)	' 02 (H14)	' 07 (H19)
商店数	74	75	79	60	46	39
法人	1	8	10	12	9	11
個人	73	67	69	48	37	28
従業者数	123	161	151	142	126	109
売場面積(m ²)	2,168	2,057	2,118	1,975	1,367	1,136
年間商品販売額(万円)	89,831	161,921	162,076	164,935	129,313	110,060

「いわき市統計書」、「いわき市の商業」より