

好間地区

213

I 地形・歴史	1 地形等	215
	2 歴史	215

216

II 統計	1 人口・世帯数	216	
	人口・産業等	2 町名別人口・世帯数	217
		3 年齢別人口	217
		4 労働力人口	218
		5 産業別人口	218
		6 農業	219
		7 工業	220
		8 商業	221
その他	1 幼稚園	222	
	2 保育所(保育園)	222	
	3 学校	223	
	4 公民館・集会所	223	
	5 警察・消防	224	
	6 福祉施設等	224	
	7 土地利用・地価	225	
	8 交通	226	
	9 地域づくり団体	226	
	10 地域資源	227	

228

好間地区の主な公共施設



番号	町名
①	好間町榊小屋
②	好間町大利
③	好間町北好間
④	好間町上好間
⑤	好間町中好間
⑥	好間町下好間

番号	町名
⑦	好間町小谷作
⑧	好間町愛谷
⑨	好間町今新田
⑩	好間町川中子
⑪	好間工業団地

I 地形・歴史 Topography & History

1 地形等

市内 13 地区のうち最も面積が小さく、東部を平の市街地と接している。

北西に關伽井嶽を背負い、中央を夏井川支流の好間川が東流、東端の川中子で夏井川と合流する。ほぼ丘陵地で、好間川流域にはやや広い平坦地もあり、住宅地・農用地となっている。また地区の西部には、水石山の一部および好間川溪谷などの豊かな自然資源が存在する。

かつて、炭鉱のまちとして栄えた所であるが、昭和 55 年内陸型工業の集積を図るため地域振興整備公団により「いわき好間中核工業団地」(324.1ha)が開発着手され、工業系の土地利用が図られている。

2 歴史

古くは好嶋荘といわれたところから、古名にちなんで好間と名付けられた。

石器が多量に出土した愛谷遺跡は、縄文時代中期(紀元前 3000 年)から室町時代にかけての複合遺跡であり、古代からこの地に人々が住んでいたことが証明される。

文明 15 年(1484)国人領主岩城氏は、大館に「飯野平城」を築き、拠点をも白土城から移して本城とし、慶長 7 年(1602)岩城領 12 万石が没収されるまで続いた。その支配区域は、現在の双葉郡から茨城県北茨城市までに及んだと伝えられる。

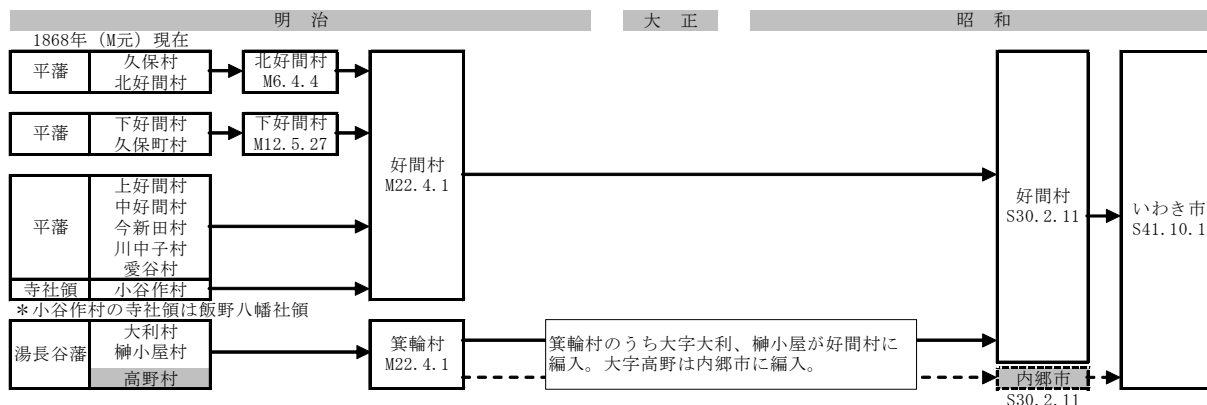
慶応元年(1865)ころ石炭採掘が行われたが中止し、明治に入って明治 37 年(1904)白井遠平が好間炭硯を設立し、北好間から平駅まで軽便鉄道を敷設して石炭の搬出をはじめた。明治 41 年には、好間～綴駅(現内郷駅)間に石炭専用線が敷設され、出炭量も増加した。

好間炭硯は大正 4 年(1915)古河鉱業(株)に譲渡され古河資本の炭硯として昭和 44 年(昭和 39～44 年は系列会社の好間炭硯)の閉山まで続いた。

第 2 次大戦後の石炭産業の最盛期(昭和 25～6 年)には人口 2 万 3 千余人に達し、人口では日本一の村といわれた。この時期炭硯従業者は、2 千人以上を数え「常磐炭田」の主要産炭地として活況を呈したが、エネルギーの主体が石炭から石油へ転換したため急激に衰退し、炭硯のすべてが姿を消した。

(参考文献:「いわき市史」、「新しいいわきの歴史」)

※行政区域の変遷

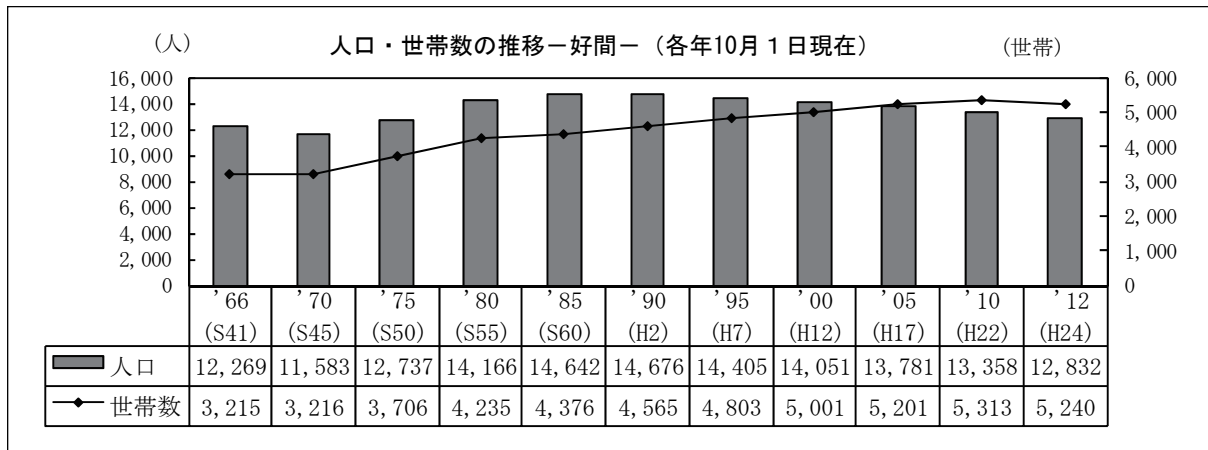


II 統計 Statistics

人口・産業等

<p>人口・世帯 : 12,832 人、5,240 世帯 (平成24年10月1日現在)</p> <p>年齢別人口 : 0~14歳人口 1,753人 (13.1%) 15~64歳人口 8,405人 (62.9%) 65歳以上人口 3,125人 (23.4%) (平成22年国勢調査)</p> <p>産業別人口 : 第1次産業 159人 (2.6%) 第2次産業 1,887人 (31.0%) 第3次産業 4,039人 (66.4%) (平成22年国勢調査)</p>	<p>農業 : 戸数 197、自給的農家数 83、 販売農家数 114(専業29戸、兼業85戸) (平成22年2月1日現在)</p> <p>工業 : 従業者数 5,850 人、事業所数 69 事業所、 製造品出荷額等 25,271,007 万円(平成22年)</p> <p>商業 : 卸売業 商店数 32 商店、従業者数 320 人、 年間商品販売額等 1,298,862 万円 小売業 商店数 102 商店、従業者数 677 人、 年間商品販売額等 1,197,667 万円 (平成19年)</p>
---	--

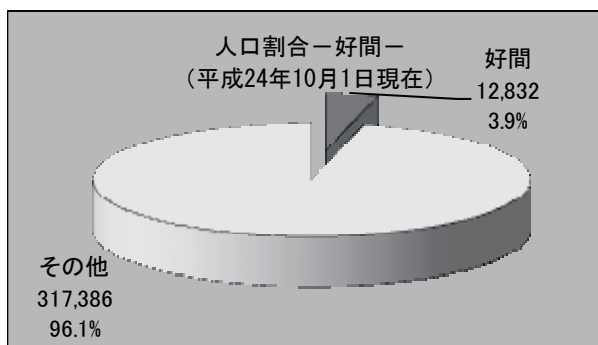
1 人口・世帯数



「いわき市の人口」より

※表中の人口には年齢不詳も含む

【いわき市に占める好間地区の人口の割合】



2 町名別人口・世帯数

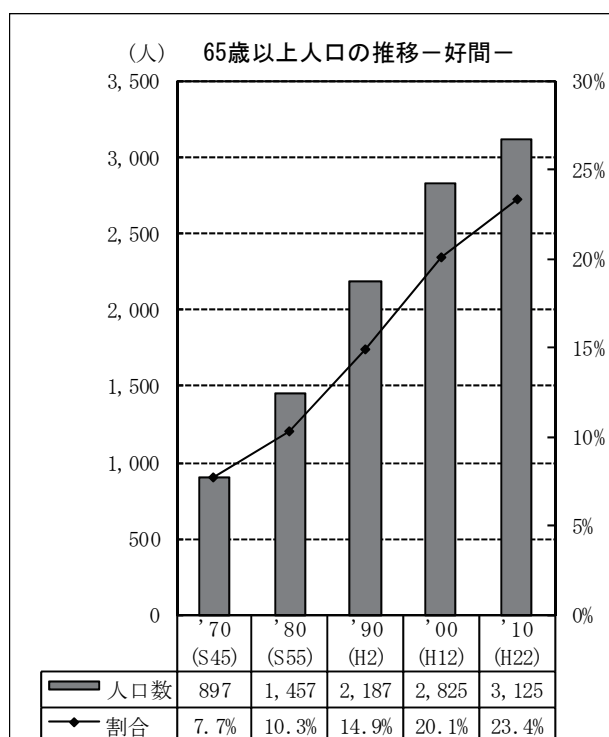
地区・町名		'95 (H7)	'00 (H12)	'05 (H17)	'10 (H22)	'12 (H24)	伸率 '12/'95
好間地区計	世帯数	4,803	5,001	5,201	5,313	5,240	0.09
	人口	14,405	14,051	13,781	13,358	12,832	▲ 0.11
好間町榊小屋	世帯数	36	44	59	71	73	1.03
	人口	137	154	182	208	210	0.53
好間町大和	世帯数	178	179	175	167	175	▲ 0.02
	人口	694	681	614	524	527	▲ 0.24
好間町北好間・ 好間工業団地	世帯数	926	889	887	877	886	▲ 0.04
	人口	2,796	2,532	2,450	2,142	2,052	▲ 0.27
好間町上好間	世帯数	941	944	959	956	938	▲ 0.00
	人口	2,815	2,649	2,490	2,492	2,350	▲ 0.17
好間町中好間	世帯数	454	528	577	614	604	0.33
	人口	1,342	1,521	1,590	1,602	1,521	0.13
好間町下好間	世帯数	1,526	1,681	1,751	1,865	1,809	0.19
	人口	4,273	4,409	4,374	4,386	4,217	▲ 0.01
好間町小谷作	世帯数	429	435	472	468	448	0.04
	人口	1,337	1,182	1,184	1,178	1,118	▲ 0.16
好間町愛谷	世帯数	87	79	83	79	81	▲ 0.07
	人口	290	250	245	231	229	▲ 0.21
好間町今新田	世帯数	96	99	95	91	92	▲ 0.04
	人口	288	287	246	245	245	▲ 0.15
好間町川中子	世帯数	130	123	143	125	134	0.03
	人口	433	386	406	350	363	▲ 0.16

「いわき市の人口」「国勢調査報告」より

※好間工業団地は平成24年のみ。

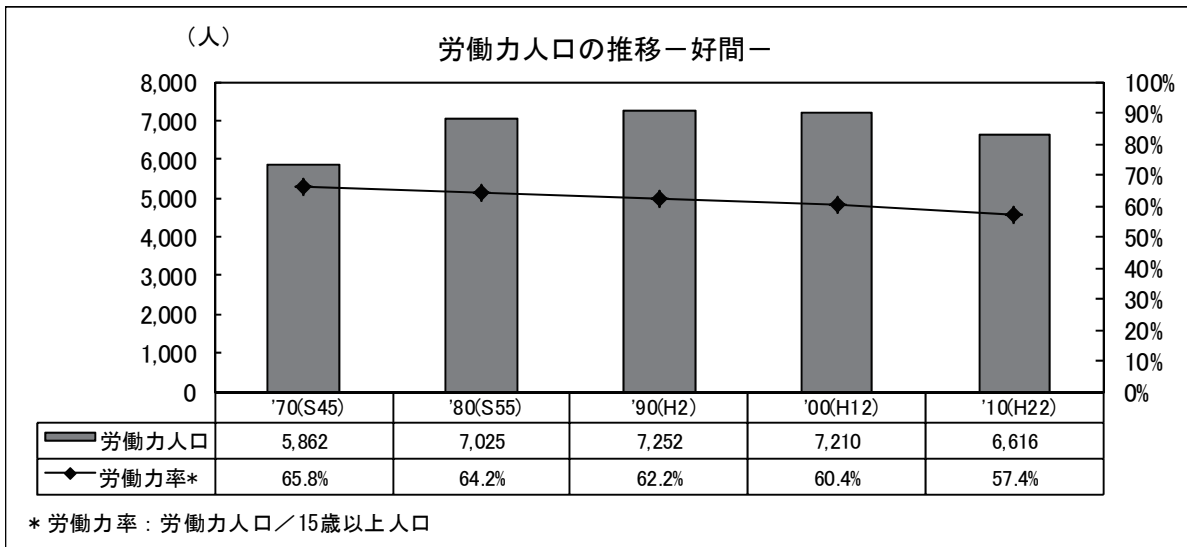
3 年齢別人口

好間	'70 (S45)	'80 (S55)	'90 (H2)	'00 (H12)	'10 (H22)
総数	11,583	14,166	14,676	14,051	13,358
0-4	770	1,187	883	673	564
5-9	841	1,067	1,037	682	585
10-14	1,065	962	1,102	762	604
15-19	1,145	846	959	845	581
20-24	914	744	738	790	574
25-29	714	1,332	845	1,026	787
30-34	698	1,308	948	842	896
35-39	800	916	1,319	791	939
40-44	861	845	1,154	840	781
45-49	879	898	889	1,159	738
50-54	733	973	832	1,150	865
55-59	741	935	884	873	1,136
60-64	525	696	896	793	1,108
65-69	379	646	825	775	804
70-74	248	392	594	766	705
75-79	143	234	455	645	592
80-84	90	121	221	371	545
85歳以上	37	64	92	268	479
不詳			3		75



各年国勢調査より

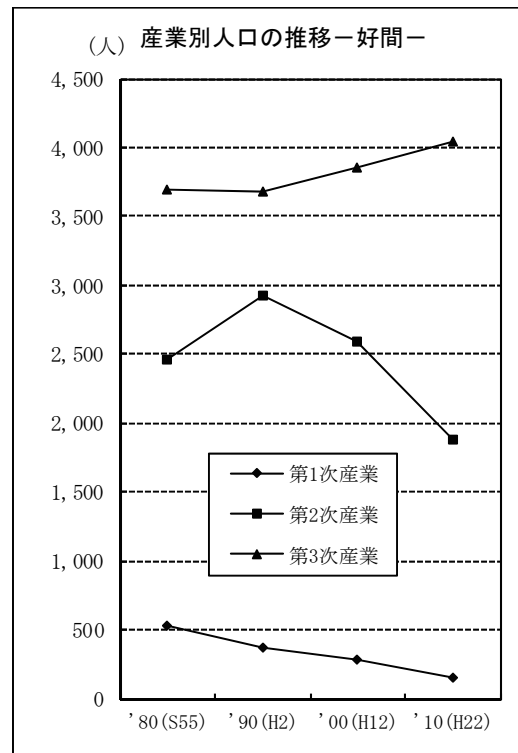
4 労働力人口



「いわき市統計書」より

5 産業別人口

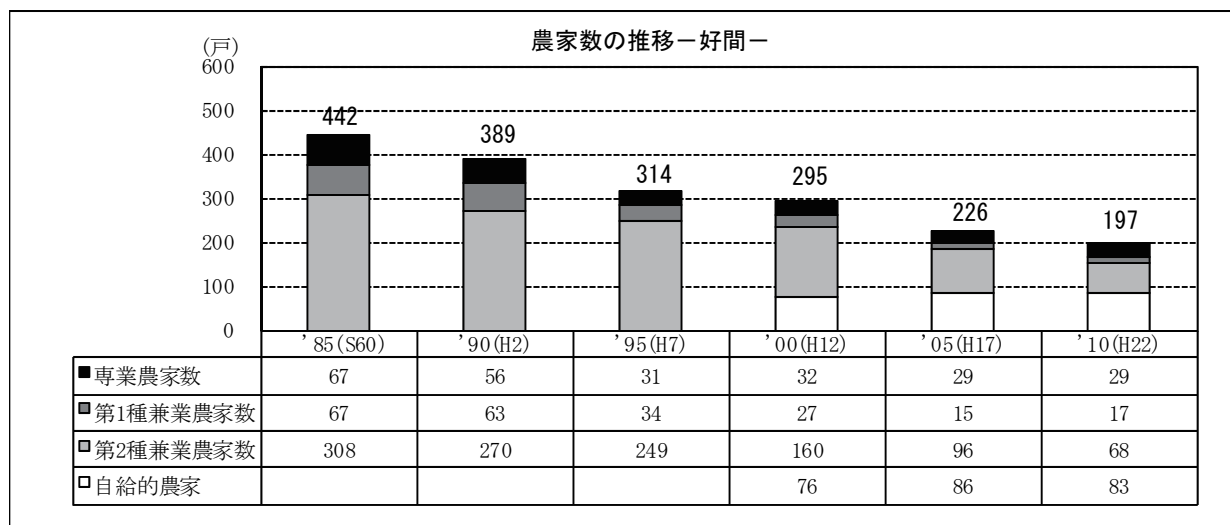
好間 (単位：人)	'80(S55)	'90(H2)	'00(H12)	'10(H22)
第1次産業	535	371	286	159
第2次産業	2,462	2,922	2,588	1,887
第3次産業	3,693	3,680	3,850	4,039
農業・林業	526	366	279	156
漁業	9	5	7	3
鉱業・採石業・砂利採取業	26	11	7	3
建設業	1,068	846	837	526
製造業	1,368	2,065	1,744	1,358
電気、ガス、熱供給、水道業	123	48	43	31
情報通信業	…	…	…	90
運輸業・郵便業	…	…	…	310
卸売業・小売業	1,457	1,408	1,356	908
金融業・保険業	127	148	104	83
不動産業・物品賃貸業	18	31	36	59
学術研究、専門・技術サービス業	…	…	…	177
宿泊業・飲食サービス業	…	…	…	343
生活関連サービス業・娯楽業	…	…	…	242
教育・学習支援業	…	…	…	268
医療・福祉	…	…	…	697
複合サービス事業	…	…	…	26
サービス業 (他に分類されないもの)	1,346	1,485	1,789	423
公務 (他に分類されるものを除く)	219	135	137	98
分類不能の産業	-	4	7	284
計	6,690	6,977	6,731	6,085



「いわき市統計書」、平成 22 年国勢調査より

6 農業

(1) 農家数



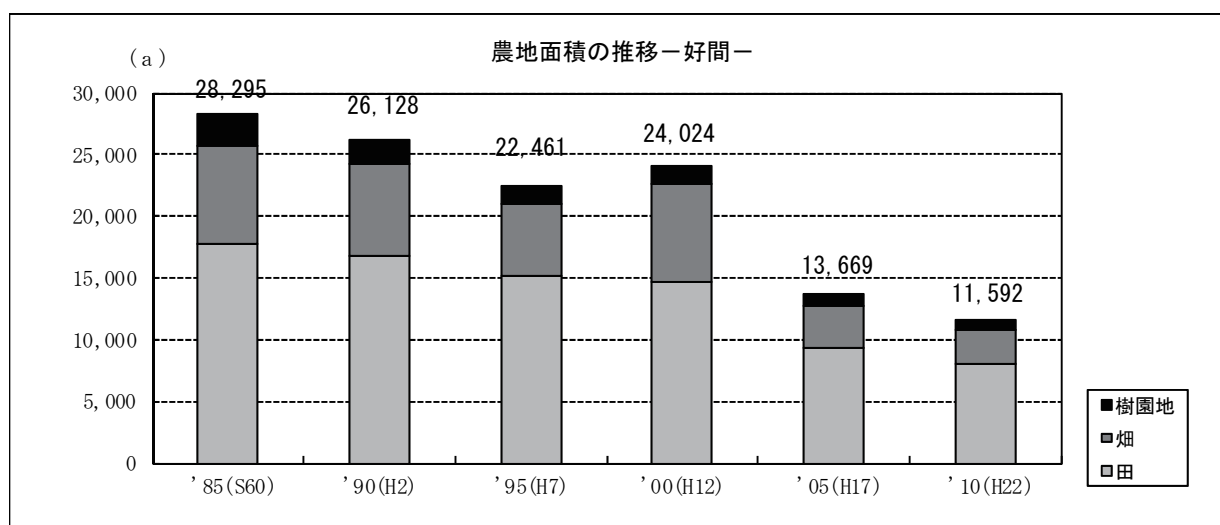
「いわき市の農業」より

(2) 農地面積

好間		'85(S60)	'90(H2)	'95(H7)	'00(H12)	'05(H17)	'10(H22)
田	農家数(戸)(経営体)	343	308	260	245	124	104
	面積(a)	17,796	16,838	15,145	14,598	9,245	7,948
	うち作付けしなかった面積(a)	1,935	1,909	1,303	…	348	256
畑	農家数(戸)(経営体)	394	339	252	242	116	93
	面積(a)	7,894	7,339	5,873	8,065	3,421	2,834
	うち作付けしなかった面積(a)	993	1,268	1,018	…	533	988
樹園地	農家数(戸)(経営体)	63	48	42	37	24	15
	面積(a)	2,605	1,951	1,443	1,361	1,003	810
合計	農家数(戸)(経営体)	442	389	314	295	226	197
	面積(a)	28,295	26,128	22,461	24,024	13,669	11,592

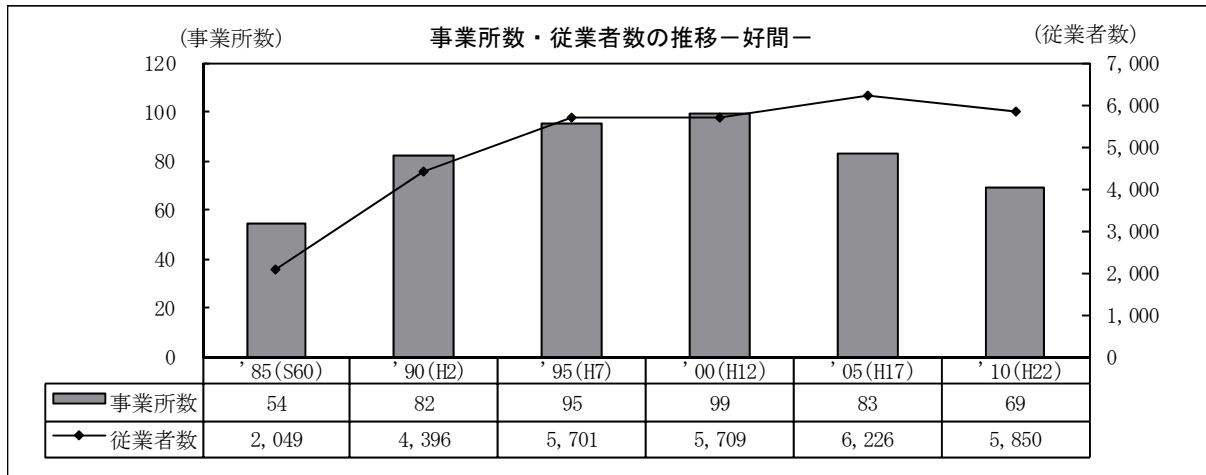
*平成17年、22年は農業経営体数

「いわき市の農業」、「いわき市統計書」より



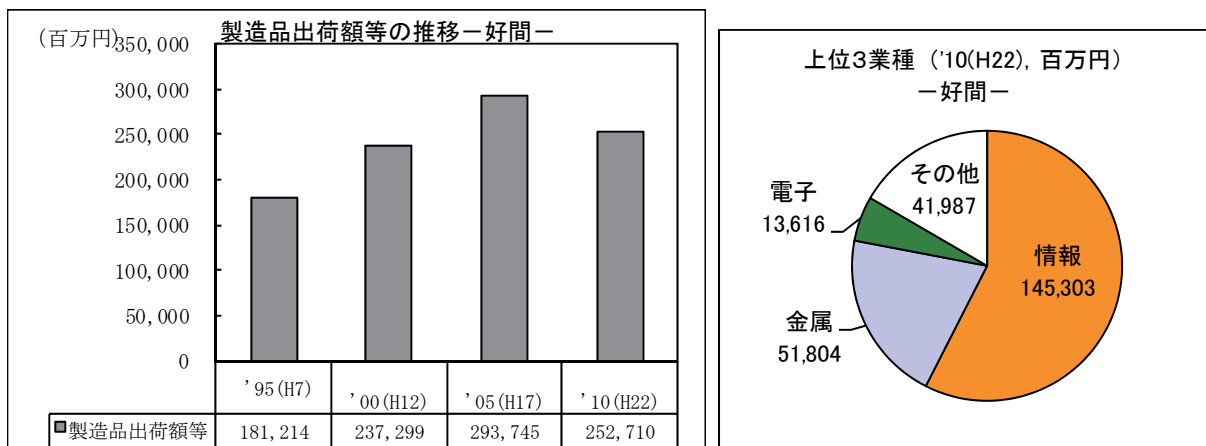
7 工業

(1) 事業所数・従業者数



「いわき市統計書」より

(2) 製造品出荷額等

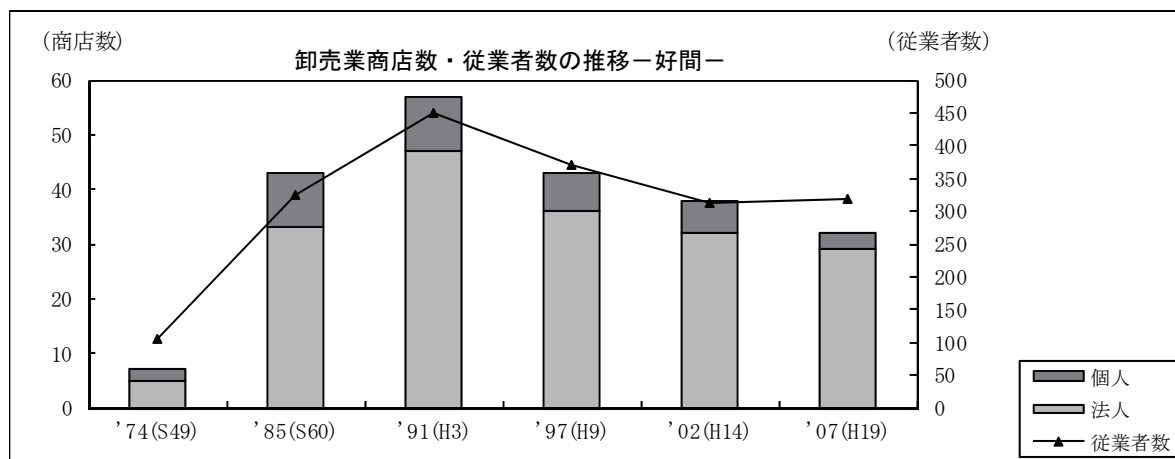


「いわき市統計書」より

8 商業

(1) 卸売業

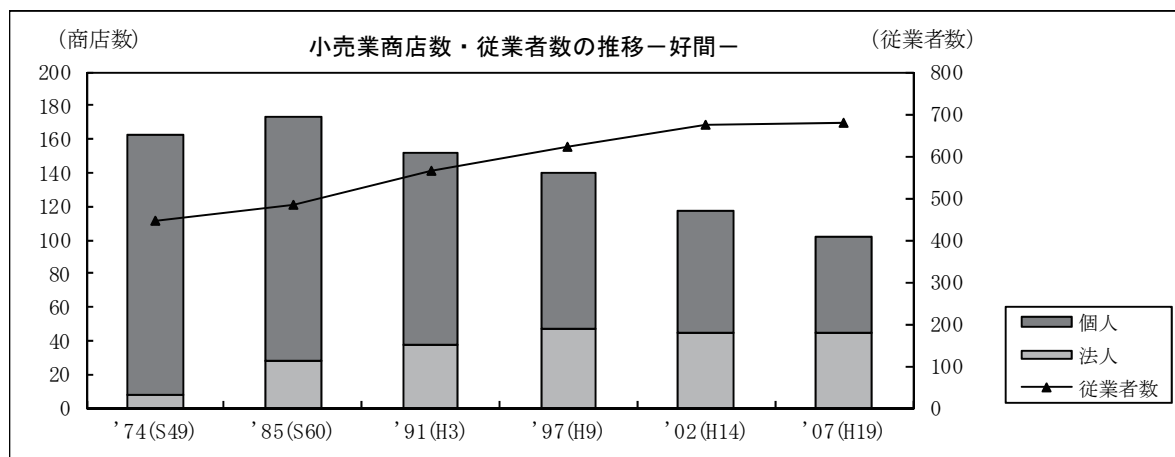
	'74 (S49)	'85 (S60)	'91 (H3)	'97 (H9)	'02 (H14)	'07 (H19)
商店数	7	43	57	43	36	32
法人	5	33	47	36	32	29
個人	2	10	10	7	6	3
従業者数	106	324	450	370	312	320
年間商品販売額(万円)	295,431	1,552,976	2,852,082	2,318,991	1,908,136	1,298,862



「いわき市統計書」、「いわき市の商業」より

(2) 小売業

	'74 (S49)	'85 (S60)	'91 (H3)	'97 (H9)	'02 (H14)	'07 (H19)
商店数	162	173	152	140	117	102
法人	8	28	38	47	45	45
個人	154	145	114	93	72	57
従業者数	445	483	564	621	673	677
売場面積(m ²)	4,564	5,336	7,706	7,155	7,681	10,836
年間商品販売額(万円)	206,988	607,829	887,847	1,083,080	1,034,779	1,197,667



「いわき市統計書」、「いわき市の商業」より