

小川地区

197

I 地形・歴史	1 地形等	199
	2 歴史	199

200

II 統計	1 人口・世帯数	200	
	人口・産業等	2 町名別人口・世帯数	201
		3 年齢別人口	201
		4 労働力人口	202
		5 産業別人口	202
		6 農業	203
		7 工業	204
		8 商業	205
		9 観光	205
その他	1 幼稚園	206	
	2 保育所(保育園)	206	
	3 学校	207	
	4 公民館・集会所	207	
	5 警察・消防	208	
	6 福祉施設等	208	
	7 土地利用・地価	208	
	8 交通	209	
	9 地域づくり団体	209	
	10 地域資源	210	

211

小川地区の主な公共施設



番号	町名
①	小川町下小川
②	小川町関場
③	小川町上平
④	小川町柴原
⑤	小川町福岡
⑥	小川町上小川
⑦	小川町塩田
⑧	小川町高萩
⑨	小川町三島
⑩	小川町西小川

I 地形・歴史 Topography & History

1 地形等

市の北部にあたり、阿武隈高地の東麓斜面に位置する。

北部は、屹兎屋山、猫鳴山、二ツ箭山などの山々がそびえ、夏井川が支川の小玉川と三島地内で合流し、地区の中央を北西から南東に流れている。

南側は、平野と丘陵地となっており、平地区の赤井、平窪と接している。

山の緑と夏井川、小玉川の清流が美しい自然に恵まれた所であり、草野心平、櫛田民蔵、国府田敬三郎など諸分野に逸材を送りだした地区でもある。

2 歴史

奈良時代、本市の北半分は磐城郡で、その役所である磐城郡衙が平下大越地区であると遺跡から推定されているが、この遺跡から出土の瓦を作ったのが、下小川の二俣神社にある梅ヶ作瓦窯跡群である。作られた瓦は、夏井川を舟で下って運ばれたものと推測されるが、6世紀頃の当地区は、磐城郡の支配下にあったことが証明される。

延長5年(927)に成立した「延喜式神名帳」には、下小川の二俣神社が記載されている。

11世紀の終り頃、岩城氏が岩城郡の地頭になり、勢力を拡大するなかで、当地区もその支配下になったと推定される。

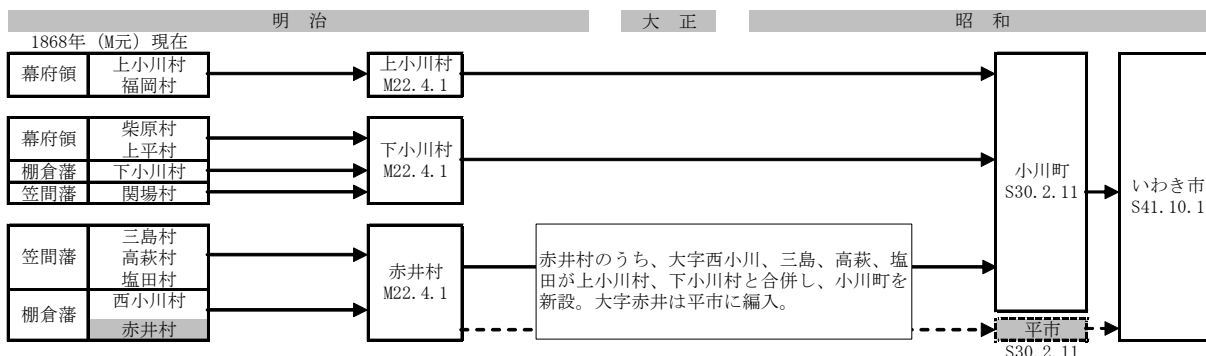
その後、当地区は常陸守護佐竹氏の一族小川氏に領有され、1320年頃小川(佐竹)義綱が西小川中柴に館を建てたといわれ、また高萩の熊野神社の勧請、下小川の長福寺の開山も、義綱によって元享2年(1322)にされたと伝えられている。

小川氏は、岩城氏の勢力拡大に伴い家臣団に組み入れられ、領地・村落経営の一端を担った。

関ヶ原の戦いの後岩城氏は除封され、代わりに入封した鳥居氏がこの地を治めた。その後この地は細分割され、泉、棚倉、笠間等の各藩領及び幕府の直轄地とされた。

(参考文献:「いわき市史」、「新しいいわきの歴史」)

※行政区域の変遷

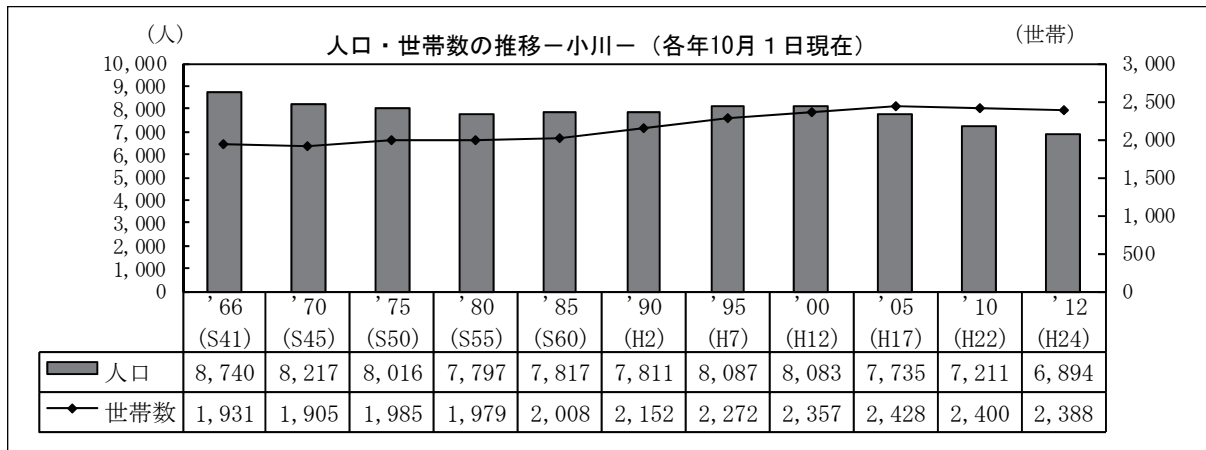


II 統計 Statistics

人口・産業等

<p>人口・世帯 : 6,894 人、2,388世帯 (平成24年10月1日現在)</p> <p>年齢別人口 : 0~14歳人口 826人 (11.5%) 15~64歳人口 4,288人 (59.5%) 65歳以上人口 2,097人 (29.1%) (平成22年国勢調査)</p> <p>産業別人口 : 第1次産業 309人 (8.9%) 第2次産業 1,027人 (29.6%) 第3次産業 2,134人 (61.5%) (平成22年国勢調査)</p>	<p>農業 : 戸数 318、自給的農家数 101、 販売農家数 217(専業42戸、兼業175戸) (平成22年2月1日現在)</p> <p>工業 : 従業者数 202 人、事業所数 13 事業所、 製造品出荷額等 256,411 万円(平成22年)</p> <p>商業 : 卸売業 商店数 4 商店、従業者数 35 人、 年間商品販売額等 308,209 万円 小売業 商店数 46 商店、従業者数 147 人、 年間商品販売額等 174,575 万円 (平成19年)</p>
---	--

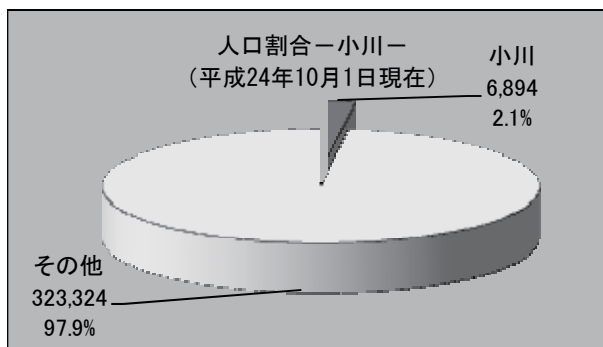
1 人口・世帯数



「いわき市の人口」より

※表中の人口には年齢不詳も含む

【いわき市に占める小川地区の人口の割合】



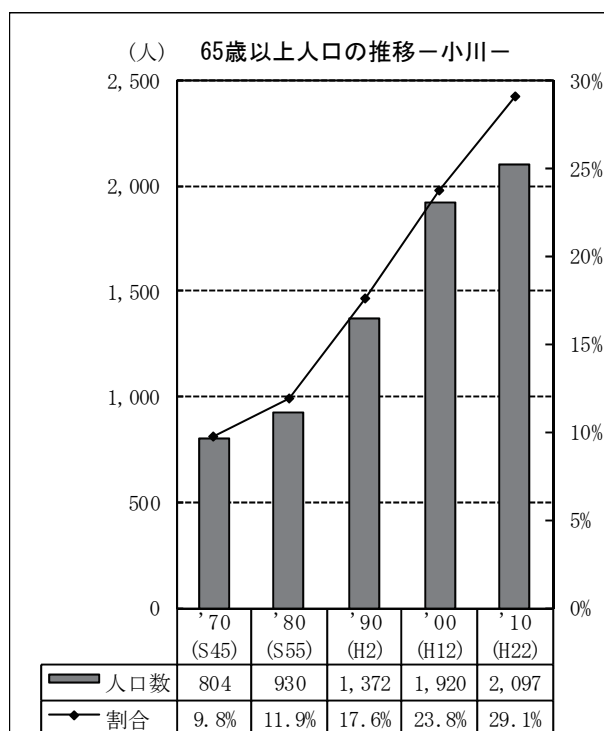
2 町名別人口・世帯数

地区・町名		'95 (H7)	'00 (H12)	'05 (H17)	'10 (H22)	'12 (H24)	伸率'12/'95
小川地区計	世帯数	2,272	2,357	2,428	2,400	2,388	0.05
	人口	8,087	8,083	7,735	7,211	6,894	▲ 0.15
小川町下小川	世帯数	134	136	136	130	123	▲ 0.08
	人口	532	506	463	441	430	▲ 0.19
小川町関場	世帯数	49	47	47	48	50	0.02
	人口	196	158	161	159	161	▲ 0.18
小川町上平	世帯数	246	246	253	229	223	▲ 0.09
	人口	834	792	772	679	651	▲ 0.22
小川町柴原	世帯数	182	224	255	253	258	0.42
	人口	688	835	830	806	769	0.12
小川町福岡	世帯数	35	45	50	50	49	0.40
	人口	138	137	153	132	126	▲ 0.09
小川町上小川	世帯数	570	588	577	585	574	0.01
	人口	2,088	2,066	1,897	1,767	1,657	▲ 0.21
小川町塩田	世帯数	182	176	199	204	204	0.12
	人口	614	645	668	602	592	▲ 0.04
小川町高萩	世帯数	456	450	461	456	459	0.01
	人口	1,505	1,467	1,366	1,297	1,240	▲ 0.18
小川町三島	世帯数	72	72	73	70	71	▲ 0.01
	人口	239	222	214	195	182	▲ 0.24
小川町西小川	世帯数	346	373	377	375	377	0.09
	人口	1,253	1,255	1,211	1,133	1,086	▲ 0.13

「いわき市の人口」「国勢調査報告」より

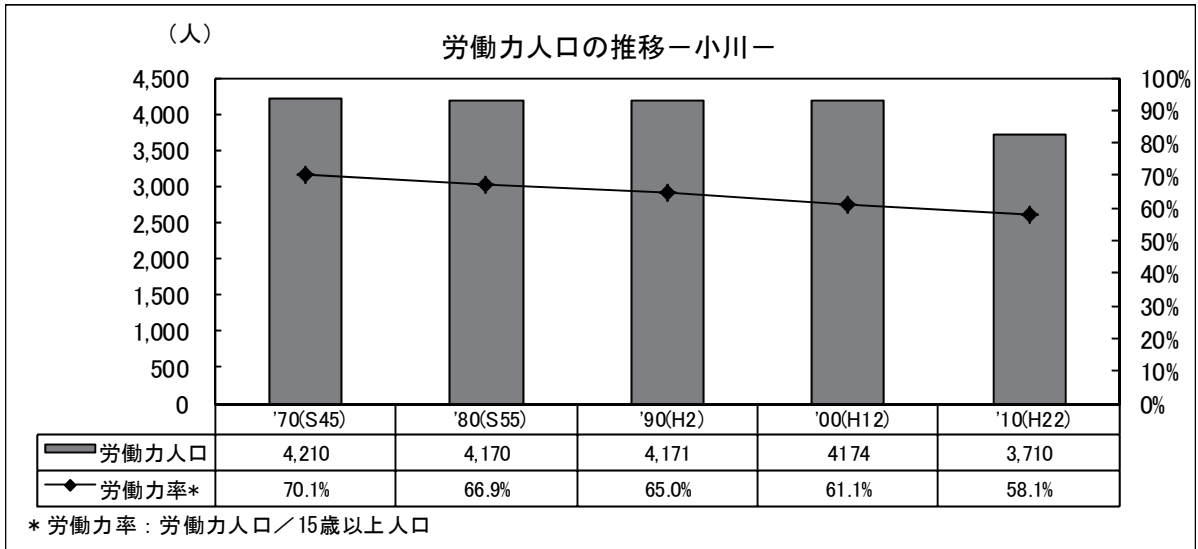
3 年齢別人口

小川	'70 (S45)	'80 (S55)	'90 (H2)	'00 (H12)	'10 (H22)
総数	8,217	7,797	7,811	8,083	7,211
0-4	538	443	377	311	189
5-9	751	544	492	423	280
10-14	923	579	525	521	357
15-19	809	642	495	489	356
20-24	533	519	394	365	248
25-29	433	526	445	399	265
30-34	465	529	471	349	318
35-39	619	424	552	489	387
40-44	609	483	577	567	363
45-49	537	615	431	631	481
50-54	466	597	483	646	581
55-59	401	515	603	469	629
60-64	328	451	594	504	660
65-69	319	337	489	593	460
70-74	243	257	366	499	465
75-79	156	181	268	389	484
80-84	65	98	160	257	358
85歳以上	21	57	89	182	330
不詳					



各年国勢調査より

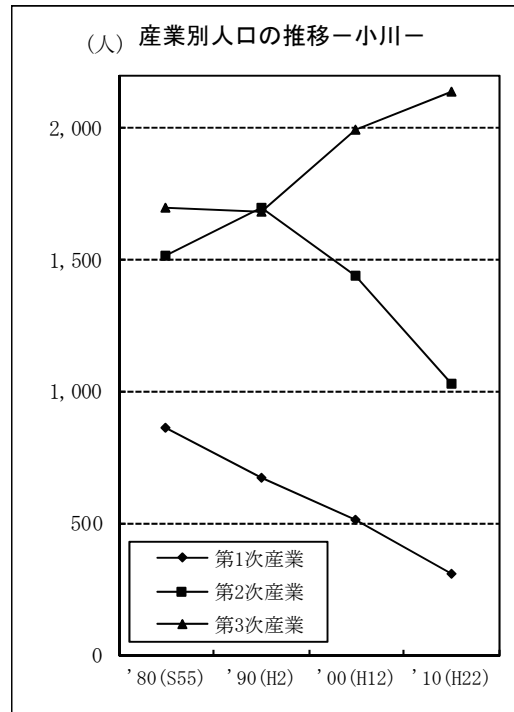
4 労働力人口



「いわき市統計書」より

5 産業別人口

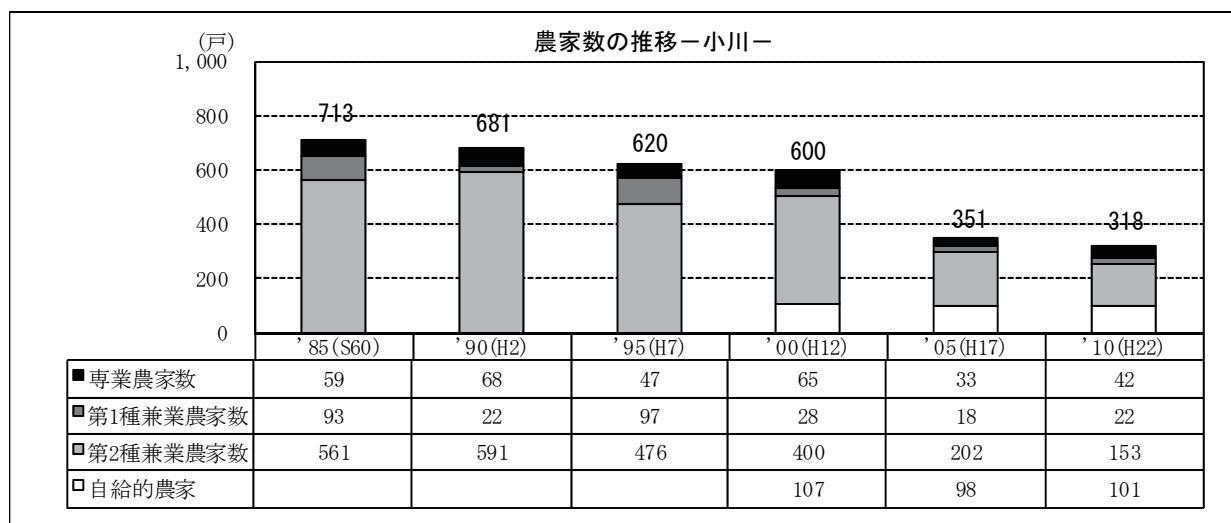
小川（単位：人）	'80(S55)	'90(H2)	'00(H12)	'10(H22)
第1次産業	863	670	509	309
第2次産業	1,510	1,698	1,441	1,027
第3次産業	1,698	1,678	1,988	2,134
農業・林業	859	669	509	307
漁業	2	1	-	2
鉱業・採石業・砂利採取業	29	17	18	9
建設業	553	540	500	415
製造業	928	1,140	923	603
電気、ガス、熱供給、水道業	42	24	13	14
情報通信業	44
運輸業・郵便業	214
卸売業・小売業	537	633	692	448
金融業・保険業	40	61	69	58
不動産業・物品賃貸業	3	12	11	27
学術研究、専門・技術サービス業	71
宿泊業・飲食サービス業	107
生活関連サービス業・娯楽業	127
教育・学習支援業	108
医療・福祉	444
複合サービス事業	29
サービス業 (他に分類されないもの)	757	640	874	173
公務 (他に分類されるものを除く)	99	58	71	58
分類不能の産業	-	3	8	212
計	4,071	4,049	3,946	3,470



「いわき市統計書」、平成 22 年国勢調査より

6 農業

(1) 農家数



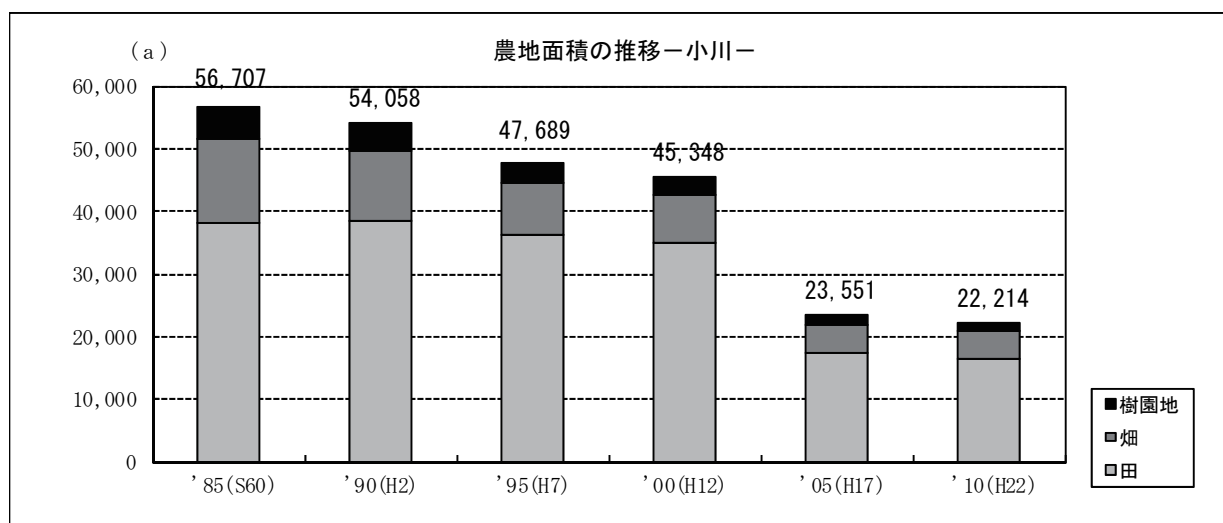
「いわき市の農業」より

(2) 農地面積

小川		'85(S60)	'90(H2)	'95(H7)	'00(H12)	'05(H17)	'10(H22)
田	農家数(戸)(経営体)	676	637	598	579	248	213
	面積(a)	38,014	38,392	36,230	35,050	17,309	16,545
	うち作付けしなかった面積(a)	2,131	2,945	2,684	…	851	941
畑	農家数(戸)(経営体)	625	582	500	481	218	188
	面積(a)	13,458	11,211	8,219	7,538	4,630	4,249
	うち作付けしなかった面積(a)	2,973	1,670	1,701	…	786	904
樹園地	農家数(戸)(経営体)	190	144	118	96	36	28
	面積(a)	5,235	4,455	3,240	2,760	1,612	1,420
合計	農家数(戸)(経営体)	713	681	620	600	351	318
	面積(a)	56,707	54,058	47,689	45,348	23,551	22,214

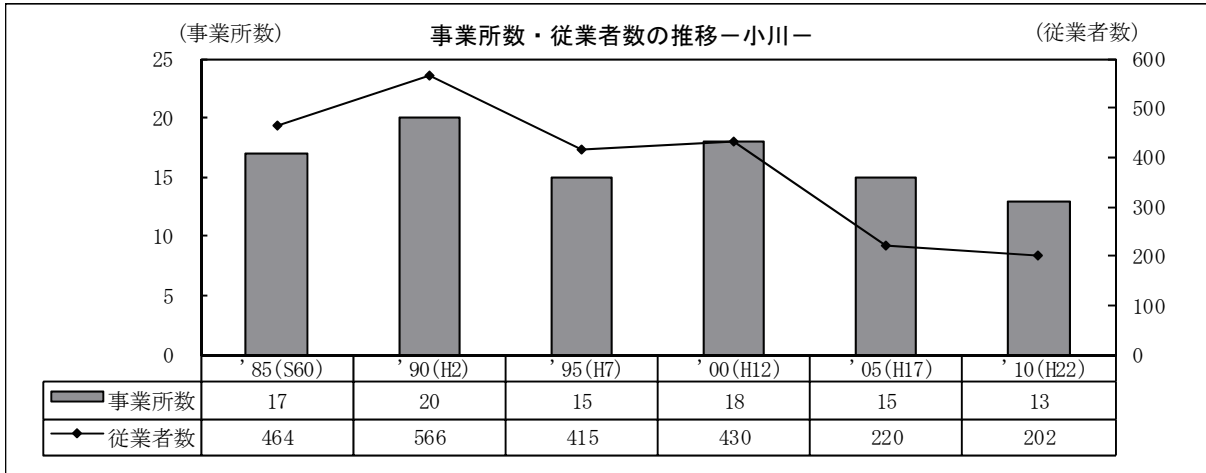
*平成17年、22年は農業経営体数

「いわき市の農業」、「いわき市統計書」より



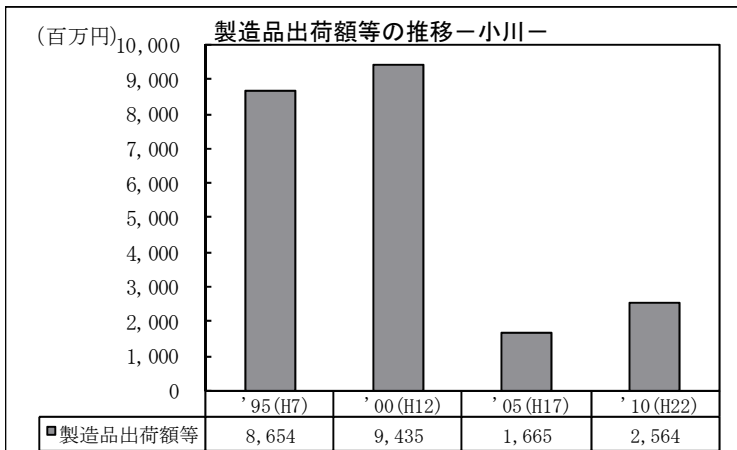
7 工業

(1) 事業所数・従業者数



「いわき市統計書」より

(2) 製造品出荷額等



「いわき市統計書」より

8 商業

(1) 卸売業

	'74 (S49)	'85 (S60)	'91 (H3)	'97 (H9)	'02 (H14)	'07 (H19)
商店数	1	2	6	6	1	4
法人	-	-	6	5	1	4
個人	1	2	-	1	-	-
従業者数	x	x	70	54	x	35
年間商品販売額(万円)	x	x	459,099	319,755	x	308,209

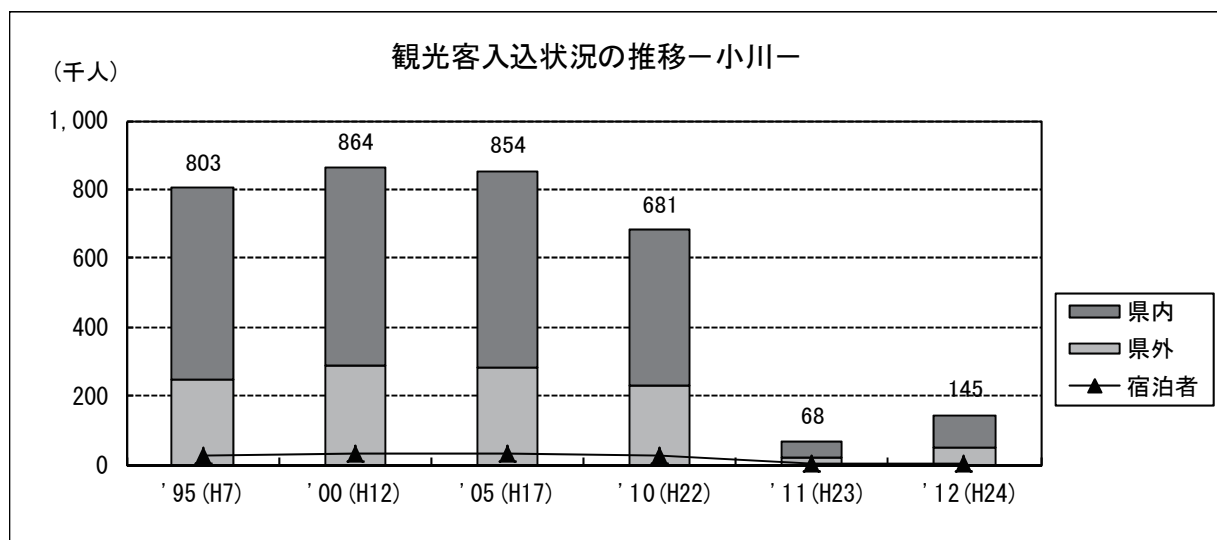
(2) 小売業

	'74 (S49)	'85 (S60)	'91 (H3)	'97 (H9)	'02 (H14)	'07 (H19)
商店数	108	90	85	67	56	46
法人	3	5	14	16	16	13
個人	105	85	71	51	40	33
従業者数	229	247	242	198	199	147
売場面積(m ²)	4,106	3,311	3,584	2,344	2,284	1,841
年間商品販売額(万円)	86,391	243,734	268,838	251,793	190,289	174,575

「いわき市統計書」、「いわき市の商業」より

9 観光

観光客入込状況 (単位: 人)		'95 (H7)	'00 (H12)	'05 (H17)	'10 (H22)	'11 (H23)	'12 (H24)
夏井川溪谷	県外	245,378	287,952	284,689	227,075	22,708	48,348
	県内	557,311	575,989	569,461	454,212	45,417	96,708
	宿泊者	25,474	30,238	29,895	23,846	2,384	5,077



「いわき市統計書」より