

四倉地区

161

I 地形・歴史	1 地形等	163
	2 歴史	163

167

II 統計 人口・産業等	1 人口・世帯数	165
	2 町名別人口・世帯数	166
	3 年齢別人口	167
	4 労働力人口	168
	5 産業別人口	168
	6 農業	169
	7 工業	170
	8 商業	171
	9 漁業	172
	10 観光	173

その他	1 幼稚園	174
	2 保育所(保育園)	174
	3 学校	175
	4 公民館・集会所	175
	5 警察・消防	176
	6 福祉施設等	176
	7 土地利用・地価	177
	8 交通	178
	9 地域づくり団体	178
	10 地域資源	179

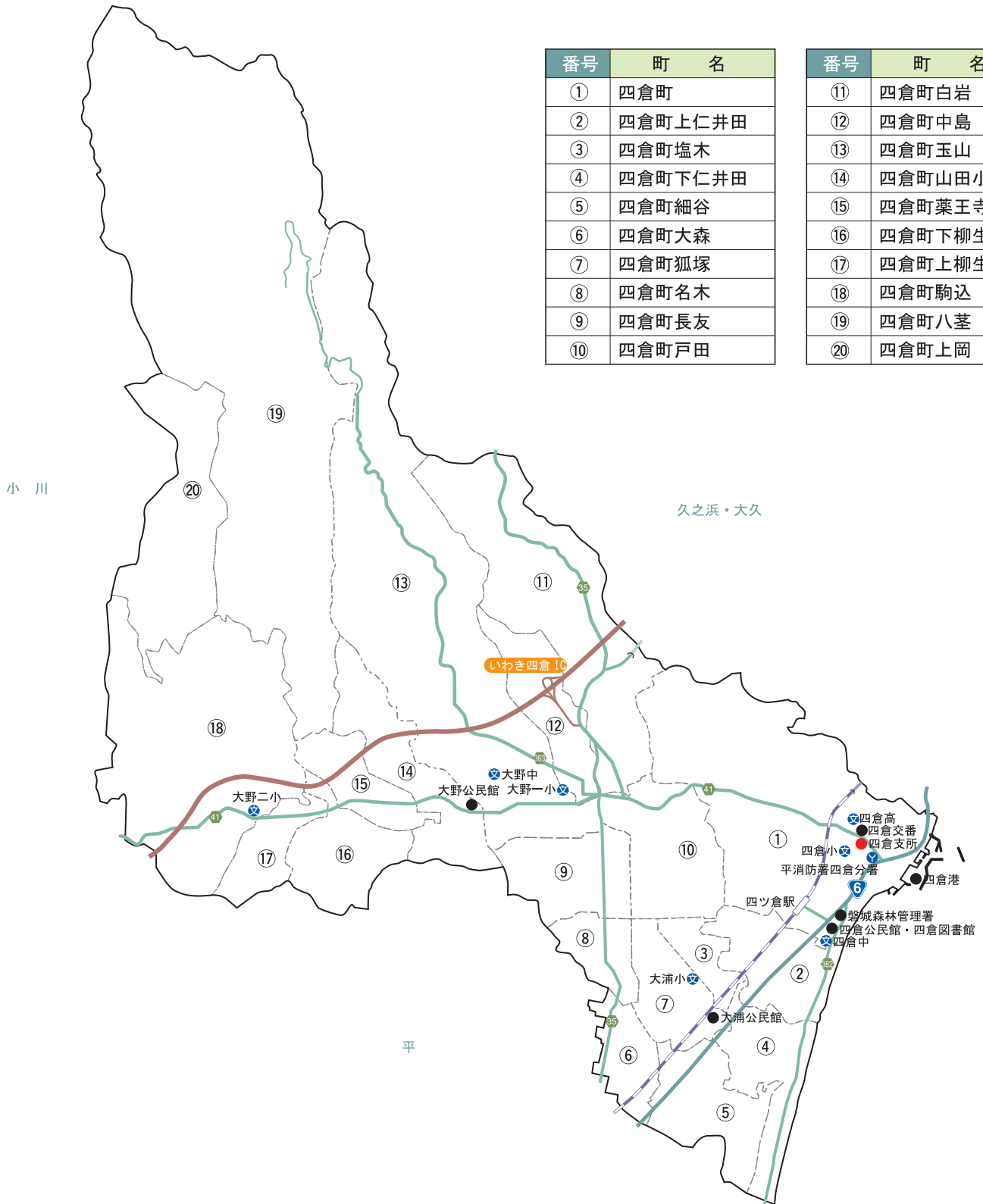
180

四倉地区の主な公共施設



番号	町名
①	四倉町
②	四倉町上仁井田
③	四倉町塩木
④	四倉町下仁井田
⑤	四倉町細谷
⑥	四倉町大森
⑦	四倉町狐塚
⑧	四倉町名木
⑨	四倉町長友
⑩	四倉町戸田

番号	町名
⑪	四倉町白岩
⑫	四倉町中島
⑬	四倉町玉山
⑭	四倉町山田小湊
⑮	四倉町薬王寺
⑯	四倉町下柳生
⑰	四倉町上柳生
⑱	四倉町駒込
⑲	四倉町八茎
⑳	四倉町上岡



I 地形・歴史 Topography & History

1 地形等

市の北東部に位置しており、北西に猫鳴山や三森山を背負い、東は太平洋に面し、南は夏井川下流の海岸平野に続いて平地区と接している。猫鳴山を源流とする仁井田川は、西部の山地を南流し上柳生付近から東に向きを変えて広い沖積平野をつくり、太平洋に注いでいる。

仁井田川に沿った下流部は優れた農地が広がり、北部は豊かな森林(丘陵地)からなっている。中央部にある高倉山周辺は、三葉虫・アンモナイト等の化石が出土する古生代二畳紀(約2億4千万年前)の貴重な地層で、自然環境保全地区に指定されている。

四倉駅・四倉支所・四倉港を中心として市街地を形成し、郊外部は純農村地帯を形成する。

2 歴史

往古に四倉の地名は見当たらず、文正年間(1466)ころ、岩城氏の重臣四倉修理太夫の支配地となったことから、四倉の地名が起ったと言われる。

大野・大浦は、古くは大野郷と称し、鎌倉時代前後には郡内文化の中心地として盛えた(恵日寺、薬王寺)。明徳4年(1393)僧甚恵は、好嶋荘玉山に徳一開山と伝えられる恵日寺を再建した。岩城隆忠は文安4年(1445)薬王寺を真言宗の祈祷所、道場として再建した。

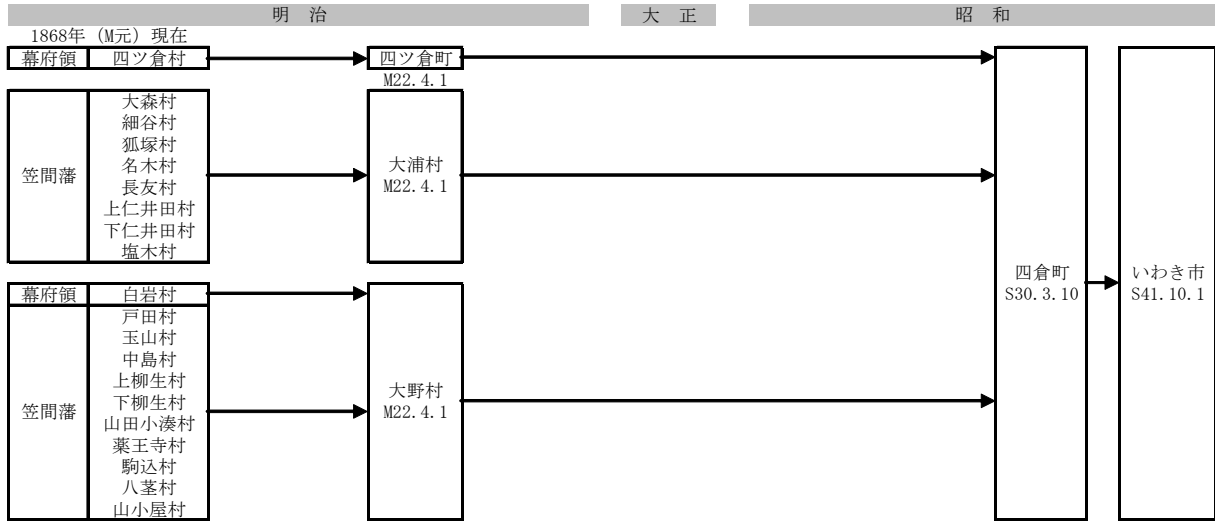
戦国時代までは岩城氏、江戸時代は鳥居氏、内藤氏の所領と続き、延享4年(1747)磐城平藩主内藤氏が延岡に移封されてからは幕領となり、小名浜代官所の支配に属して明治維新を迎えた。また大野・大浦は、寛延2年(1749)笠間藩牧野氏の所領になり、幕末を迎えた。

八茎銅山は昔から知られていたが、寛永2年(1625)ごろ、再発見され採掘された。内藤家時代の末には閉山したが、明治になって再興され、明治末には、ふもとの玉山に2,000余の社宅が建ち隆盛を極めた。

明治40年(1907)磐城セメント(株)四倉工場が設立、八茎銅山から石灰石を買石し、セメントの生産をはじめた。昭和38年住友セメント(株)の系列に入ったが、合理化により撤退した。

(参考文献:「いわき市史」、「新しいいわきの歴史」)

※行政区域の変遷



【昭和36年(1961年)当時の四倉町民の暮らし】

テレビ	6.1世帯に1台	電話	8.5世帯に1個
ラジオ	1.6世帯に1台	電灯	1世帯に6灯
医師	町民1,592人に1人	警察官	町民2,600人に1人
死亡	1日0.4人	出生	1人0.9人

※ 昭和35年(10月1日現在) 世帯数4,177世帯、人口20,808人

「四倉町勢要覧(昭和36年版)」より

【昭和36年(1961年)の四倉町の農業_作物の作付面積と家畜の飼育頭羽数】

作物名	作付面積(a)	農家数	家畜名	飼育頭羽数	農家数
水稲	79,795	1,313	乳用牛	168	99
大麦	15,622	1,190	役肉用牛	490	473
小麦	10,686	1,099	馬	217	215
大豆	8,753	1,015	豚	352	238
小豆	2,046	799	めん羊	173	137
じゃがいも	4,016	1,026	山羊	35	33
ねぎ	1,395	854	兎	29	12
きゅうり	837	731	にわとり	8,622	636
たばこ	410	37			

※ 昭和36年(2月1日現在)の専業農家405、第1種兼業407、第2種兼業635

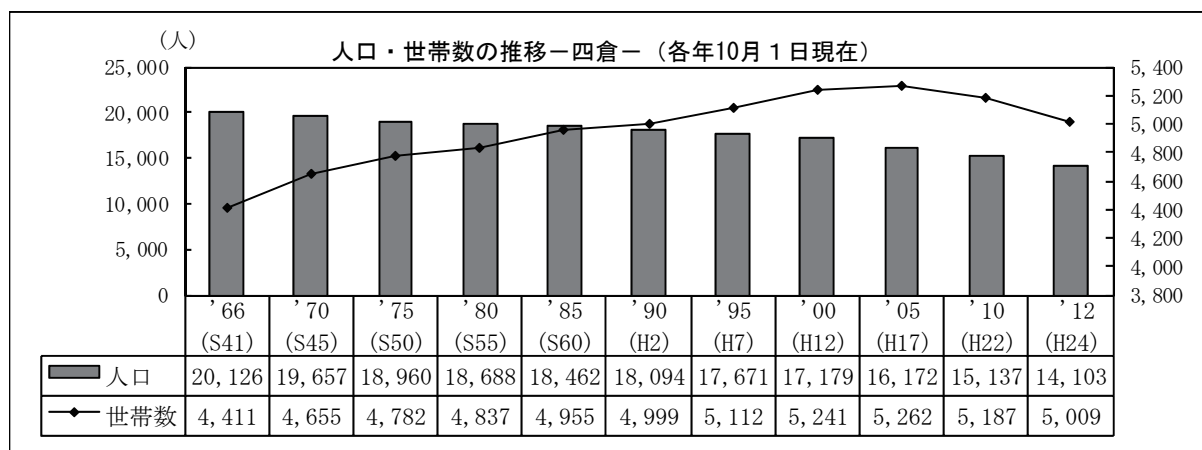
「四倉町勢要覧(昭和36年版)」より

II 統計 Statistics

人口・産業等

<p>人口・世帯：14,103 人、5,009 世帯 (平成24年10月1日現在)</p> <p>年齢別人口：0～14歳人口 1,704人 (11.3%) 15～64歳人口 8,696人 (57.4%) 65歳以上人口 4,708人 (31.1%) (平成22年国勢調査)</p> <p>産業別人口：第1次産業 364人 (5.3%) 第2次産業 1,926人 (28.2%) 第3次産業 4,547人 (66.5%) (平成22年国勢調査)</p>	<p>農業：戸数 697、自給の農家数 227、 販売農家数 470(専業85戸、兼業385戸) (平成22年2月1日現在)</p> <p>漁業：漁業経営体数25、漁業就労者69人 (平成20年) 漁獲高 0 t、0 円(平成24年)</p> <p>工業：従業者数 807 人、事業所数 25 事業所、 製造品出荷額等 1,075,779 万円(平成22年)</p> <p>商業：卸売業 商店数 17 商店、従業者数 71 人、 年間商品販売額等 296,292 万円 小売業 商店数 135 商店、従業者数 664 人、 年間商品販売額等 1,044,383 万円 (平成19年)</p>
---	---

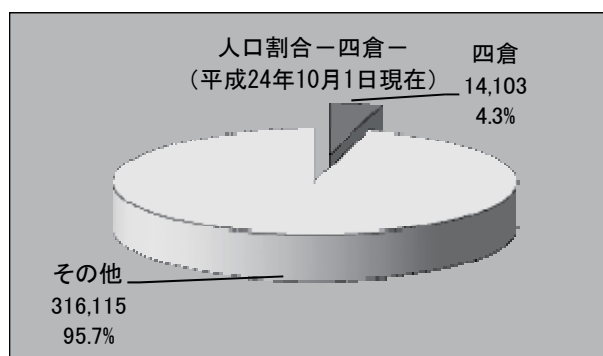
1 人口・世帯数



「いわき市の人口」より

※表中の人口には年齢不詳も含む

【いわき市に占める四倉地区の人口の割合】



2 町名別人口・世帯数

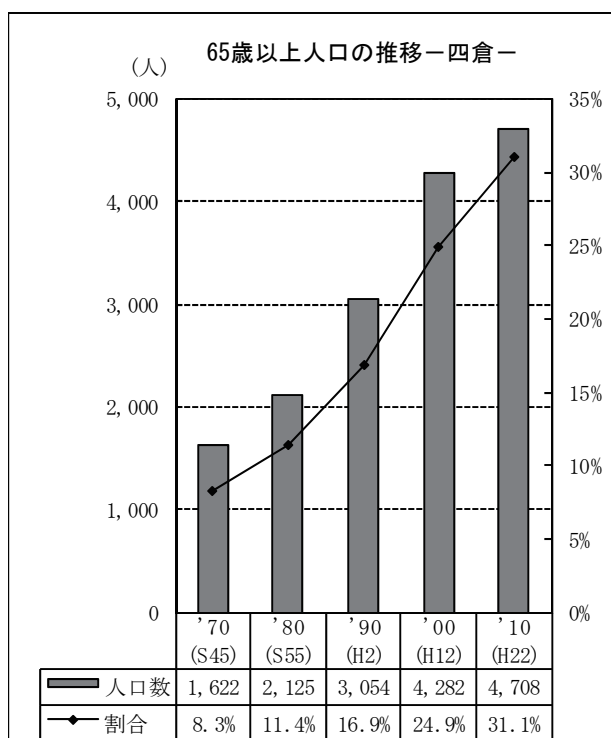
地区・町名		'95 (H7)	'00 (H12)	'05 (H17)	'10 (H22)	'12 (H24)	伸率 '12/'95
四倉地区計	世帯数	5,112	5,241	5,262	5,187	5,009	▲ 0.02
	人口	17,671	17,179	16,172	15,137	14,103	▲ 0.20
四倉町	世帯数	2,804	2,854	2,833	2,768	2,635	▲ 0.06
	人口	8,773	8,516	7,947	7,363	6,758	▲ 0.23
四倉町上仁井田	世帯数	873	942	992	1,008	963	0.10
	人口	2,946	3,086	3,015	2,962	2,738	▲ 0.07
四倉町塩木	世帯数	41	40	44	46	43	0.05
	人口	179	164	151	155	137	▲ 0.23
四倉町下仁井田	世帯数	111	114	108	111	114	0.03
	人口	758	745	708	680	656	▲ 0.13
四倉町細谷	世帯数	173	170	168	153	153	▲ 0.12
	人口	632	598	551	488	483	▲ 0.24
四倉町大森	世帯数	74	72	74	82	79	0.07
	人口	318	291	291	280	258	▲ 0.19
四倉町狐塚	世帯数	274	254	252	238	236	▲ 0.14
	人口	944	846	750	692	661	▲ 0.30
四倉町名木	世帯数	35	35	36	38	37	0.06
	人口	144	139	131	131	126	▲ 0.13
四倉町長友	世帯数	68	71	72	71	72	0.06
	人口	313	280	259	249	237	▲ 0.24
四倉町戸田	世帯数	79	104	92	78	83	0.05
	人口	381	350	323	288	276	▲ 0.28
四倉町白岩	世帯数	43	45	47	44	43	0.00
	人口	183	187	170	149	131	▲ 0.28
四倉町中島	世帯数	43	44	46	45	43	0.00
	人口	160	154	165	139	137	▲ 0.14
四倉町玉山	世帯数	195	189	184	191	191	▲ 0.02
	人口	752	670	625	576	551	▲ 0.27
四倉町山田小湊	世帯数	48	50	50	51	52	0.08
	人口	189	182	173	161	157	▲ 0.17
四倉町薬王寺	世帯数	29	30	31	32	31	0.07
	人口	107	108	104	103	102	▲ 0.05
四倉町下柳生	世帯数	27	32	32	36	37	0.37
	人口	105	110	112	100	94	▲ 0.10
四倉町上柳生	世帯数	26	25	26	32	28	0.08
	人口	99	97	100	95	89	▲ 0.10
四倉町駒込	世帯数	111	113	118	110	112	0.01
	人口	465	449	406	371	365	▲ 0.22
四倉町八茎	世帯数	35	34	35	32	33	▲ 0.06
	人口	141	126	120	87	81	▲ 0.43
四倉町上岡	世帯数	23	23	22	21	24	0.04
	人口	82	81	71	68	66	▲ 0.20

「いわき市の人口」「国勢調査報告」より

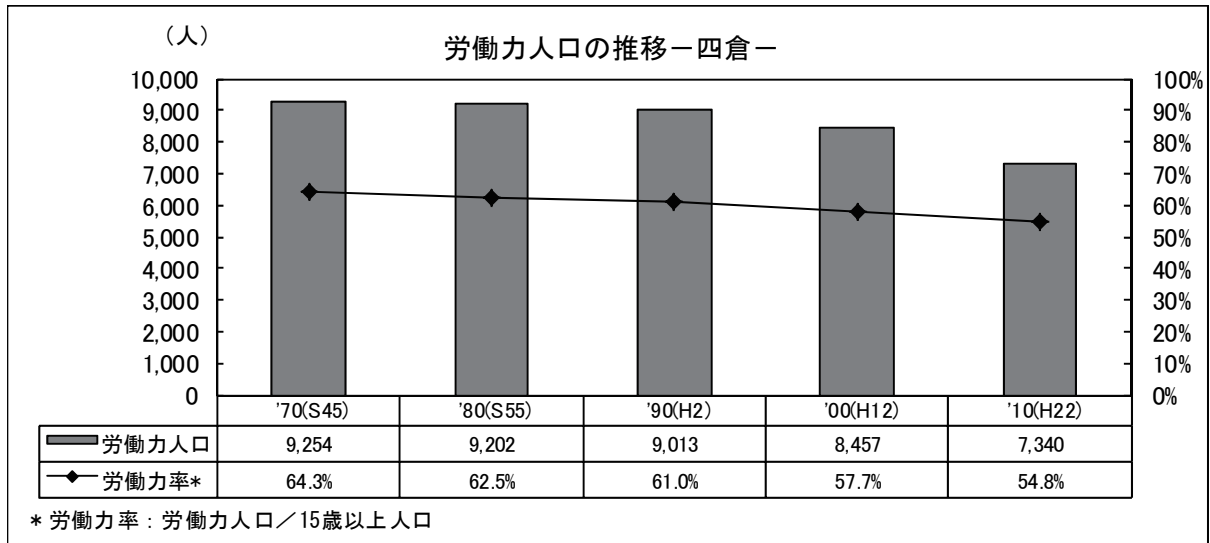
3 年齢別人口

四倉	'70 (S45)	'80 (S55)	'90 (H2)	'00 (H12)	'10 (H22)
総数	19,657	18,688	18,094	17,179	15,137
0-4	1,457	1,211	960	693	438
5-9	1,792	1,332	1,112	814	564
10-14	2,011	1,415	1,255	1,009	702
15-19	1,860	1,466	1,142	1,004	720
20-24	1,244	1,067	861	805	560
25-29	1,158	1,283	973	802	627
30-34	1,373	1,302	1,065	837	720
35-39	1,644	1,168	1,297	969	753
40-44	1,534	1,272	1,305	1,104	834
45-49	1,289	1,529	1,133	1,285	950
50-54	993	1,435	1,193	1,295	1,047
55-59	881	1,185	1,426	1,098	1,244
60-64	797	898	1,318	1,181	1,241
65-69	654	765	1,067	1,283	1,061
70-74	439	658	791	1,120	1,039
75-79	328	389	597	863	1,068
80-84	125	203	382	549	817
85歳以上	76	110	217	467	723
不詳				1	29

各年国勢調査より



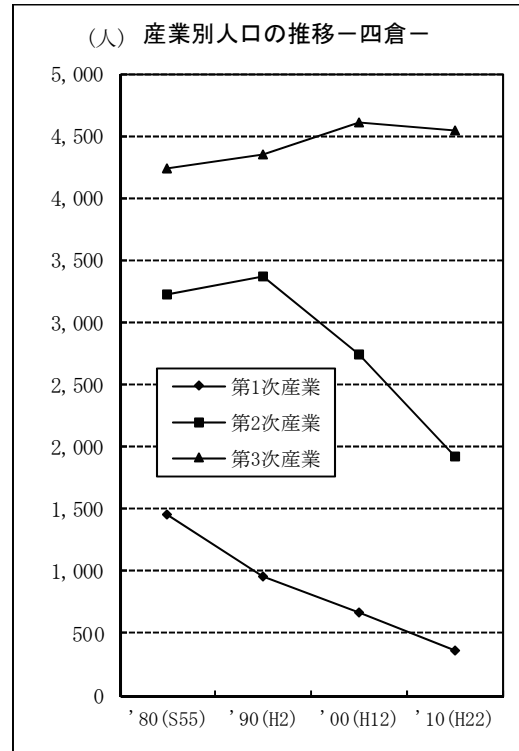
4 労働力人口



「いわき市統計書」より

5 産業別人口

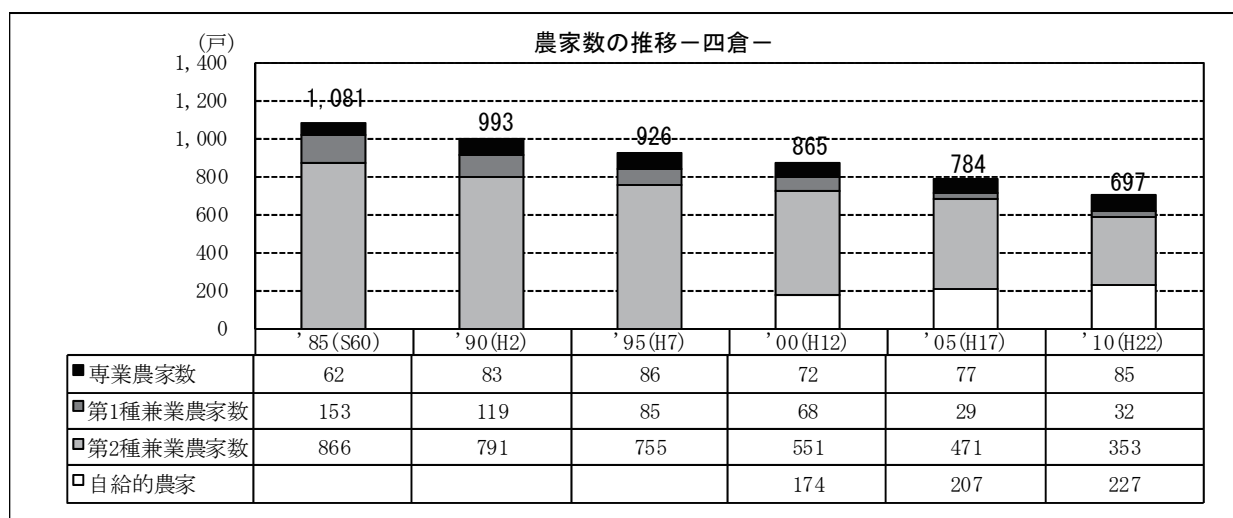
四倉 (単位：人)	'80(S55)	'90(H2)	'00(H12)	'10(H22)
第1次産業	1,461	959	675	364
第2次産業	3,219	3,368	2,735	1,926
第3次産業	4,231	4,356	4,605	4,547
農業・林業	1,060	799	594	312
漁業	401	160	81	52
鉱業・採石業・砂利採取業	174	76	56	21
建設業	1,104	973	958	679
製造業	1,941	2,319	1,721	1,226
電気、ガス、熱供給、水道業	100	56	64	61
情報通信業	62
運輸業・郵便業	377
卸売業・小売業	1,684	1,544	1,476	1,061
金融業・保険業	139	211	158	101
不動産業・物品賃貸業	16	22	37	70
学術研究、専門・技術サービス業	131
宿泊業・飲食サービス業	298
生活関連サービス業・娯楽業	336
教育・学習支援業	241
医療・福祉	897
複合サービス事業	50
サービス業 (他に分類されないもの)	1,519	1,808	2,181	390
公務 (他に分類されるものを除く)	173	152	158	122
分類不能の産業	-	15	6	350
計	8,911	8,698	8,021	6,837



「いわき市統計書」、平成 22 年国勢調査より

6 農業

(1) 農家数



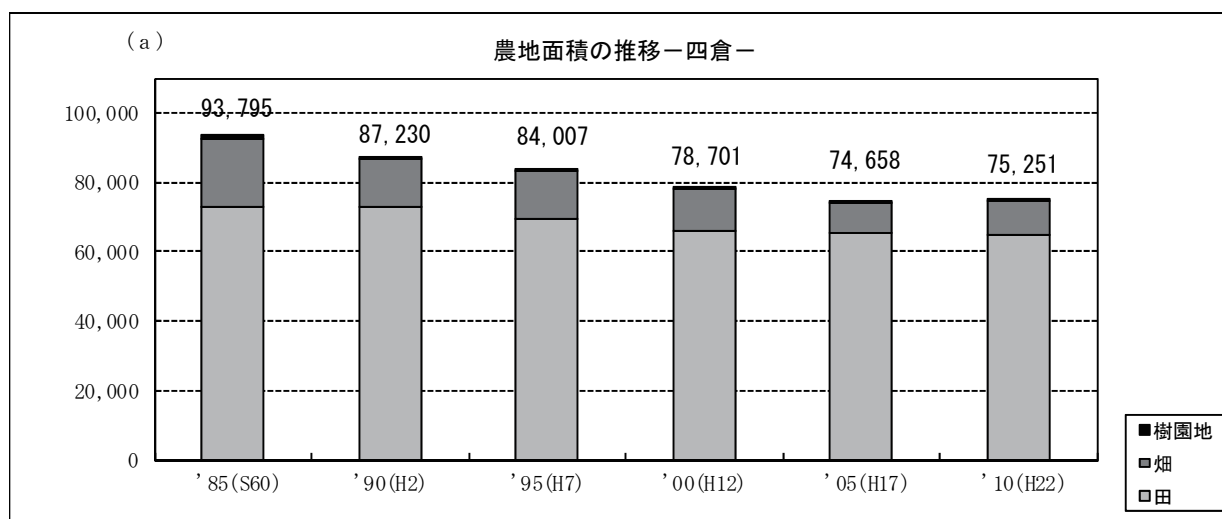
「いわき市の農業」より

(2) 農地面積

四倉		'85(S60)	'90(H2)	'95(H7)	'00(H12)	'05(H17)	'10(H22)
田	農家数(戸)(経営体)	1,056	972	906	839	576	465
	面積(a)	72,959	72,609	69,234	66,172	65,280	64,863
	うち作付けしなかった面積(a)	5,512	8,673	3,602	…	4,697	2,718
畑	農家数(戸)(経営体)	954	839	781	691	486	404
	面積(a)	19,751	14,071	14,055	11,833	8,786	9,662
	うち作付けしなかった面積(a)	1,917	3,076	4,331	…	2,915	4,007
樹園地	農家数(戸)(経営体)	66	30	45	40	33	26
	面積(a)	1,085	550	718	696	592	726
合計	農家数(戸)(経営体)	1,081	993	926	865	784	697
	面積(a)	93,795	87,230	84,007	78,701	74,658	75,251

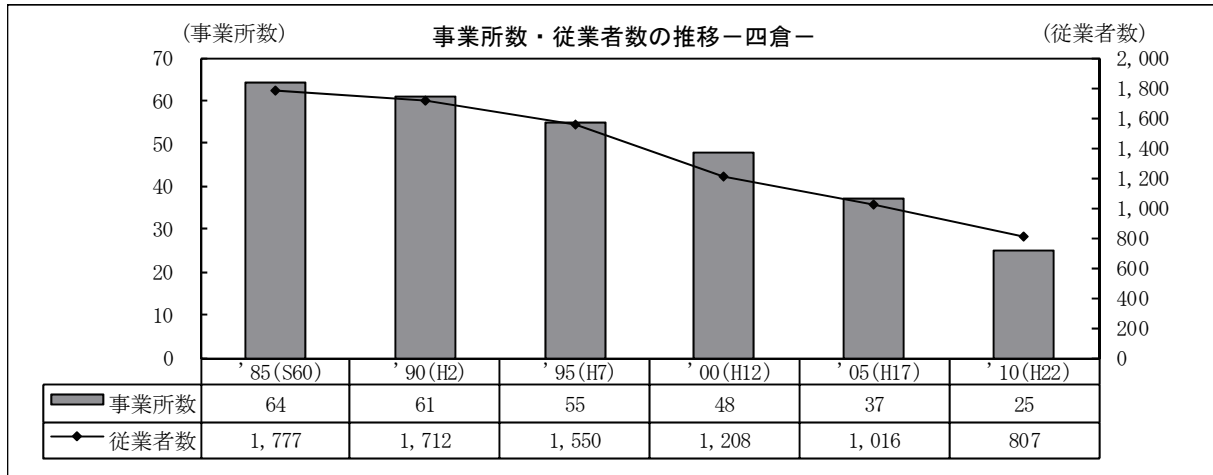
*平成17年、22年は農業経営体数

「いわき市の農業」、「いわき市統計書」より



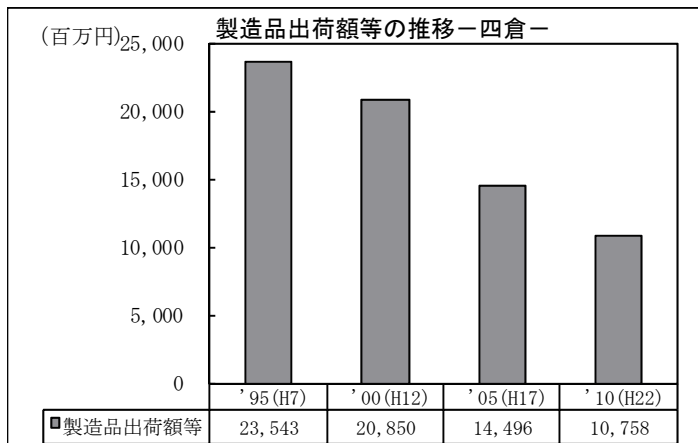
7 工業

(1) 事業所数・従業者数

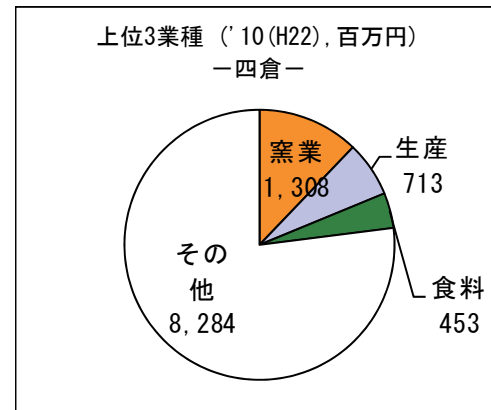


「いわき市統計書」より

(2) 製造品出荷額等



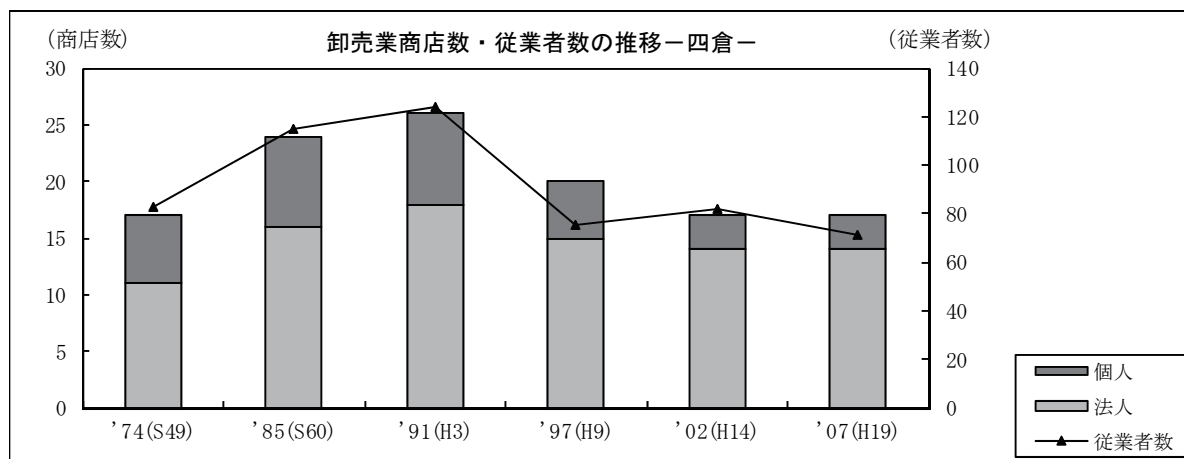
「いわき市統計書」より



8 商業

(1) 卸売業

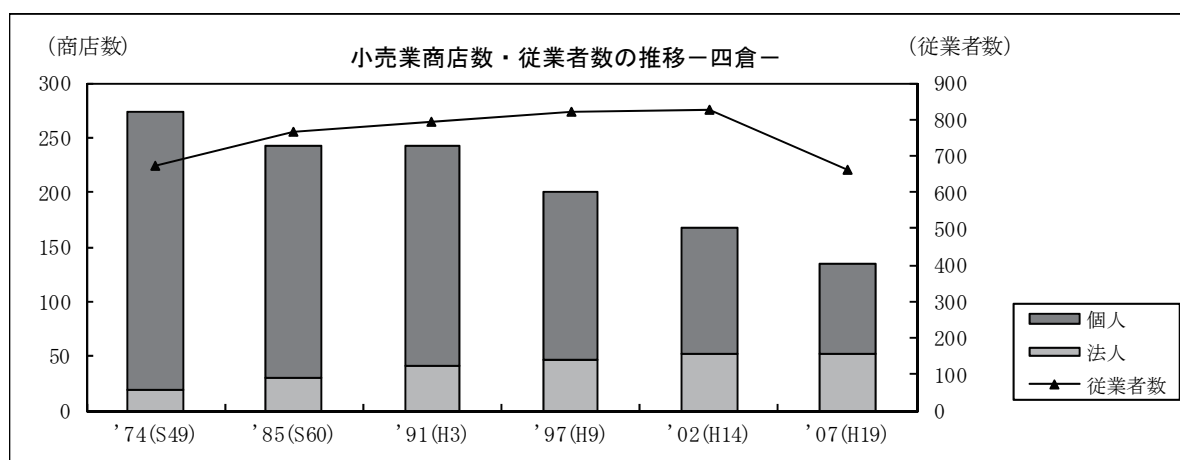
	'74 (S49)	'85 (S60)	'91 (H3)	'97 (H9)	'02 (H14)	'07 (H19)
商店数	17	24	26	20	17	17
法人	11	16	18	15	14	14
個人	6	8	8	5	3	3
従業者数	83	115	124	75	82	71
年間商品販売額(万円)	97,371	625,630	755,832	314,995	313,766	296,292



「いわき市統計書」、「いわき市の商業」より

(2) 小売業

	'74 (S49)	'85 (S60)	'91 (H3)	'97 (H9)	'02 (H14)	'07 (H19)
商店数	274	248	243	200	167	135
法人	19	30	41	46	53	53
個人	255	213	202	154	114	82
従業者数	675	768	795	822	828	664
売場面積 (m ²)	9,959	10,216	9,946	10,029	10,787	10,544
年間商品販売額(万円)	296,284	849,928	1,087,318	1,291,976	1,225,805	1,044,383



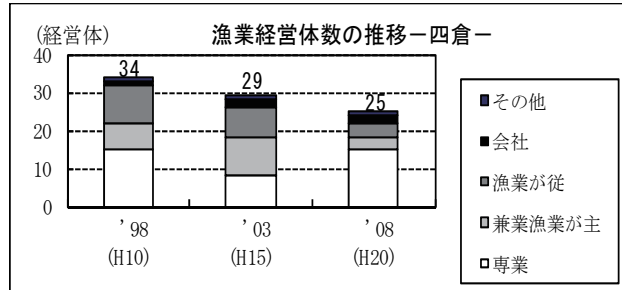
「いわき市統計書」、「いわき市の商業」より

9 漁業

(1) 漁業経営体数

漁港		'98 (H10)	'03 (H15)	'08 (H20)	
四倉	個人	専業	15	8	15
		兼業漁業が主	7	10	3
		漁業が従	10	8	4
	会社	1	2	2	
	その他	1	1	1	

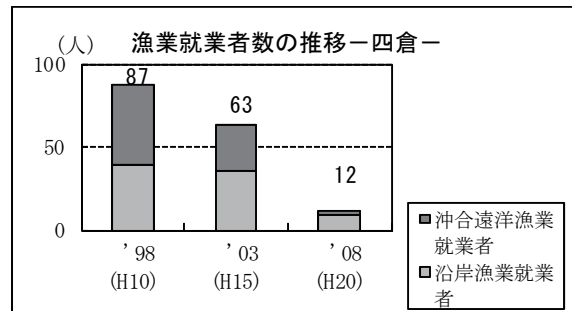
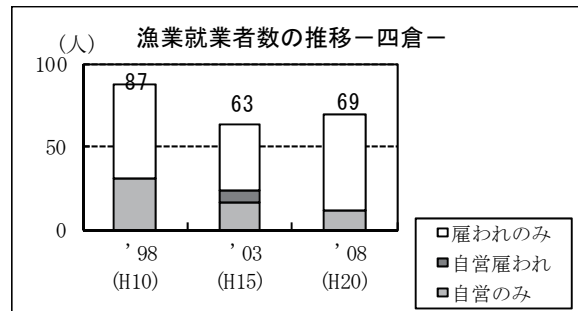
「いわき市統計書」より



(2) 漁業就労者状況

漁港		'98 (H10)	'03 (H15)	'08 (H20)
四倉	自営のみ	31	16	12
	自営雇われ	-	8	-
	雇われのみ	56	39	57
	沿岸漁業就業者	39	35	9
	沖合遠洋漁業就業者	48	28	3
	合計	87	63	12

「いわき市統計書」より



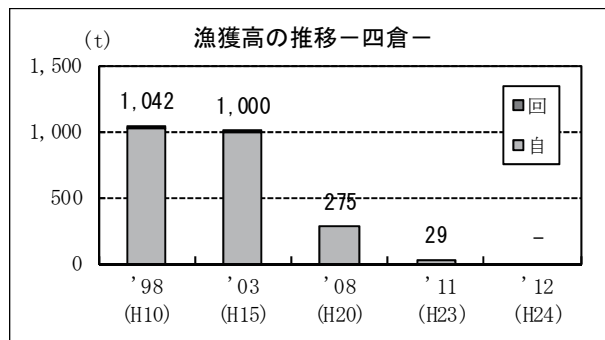
(3) 漁獲高

漁港		'98 (H10)	'03 (H15)	'08 (H20)	'11 (H23)	'12 (H24)	
四倉港	数量	自	1,018	998	275	29	-
		回	24	2	-	-	-
		計	1,042	1,000	275	29	-
	金額	自	264	170	96	12	-
		回	16	2	-	-	-
		計	280	172	96	12	-

【魚種別水揚高(平成23年次属地)】

- 四倉港水揚高
 1位：タコ類 (6t)
 2位：イカ類 (6t)
 3位：カレイ類 (5t)
 平成24年版「いわきの水産」より

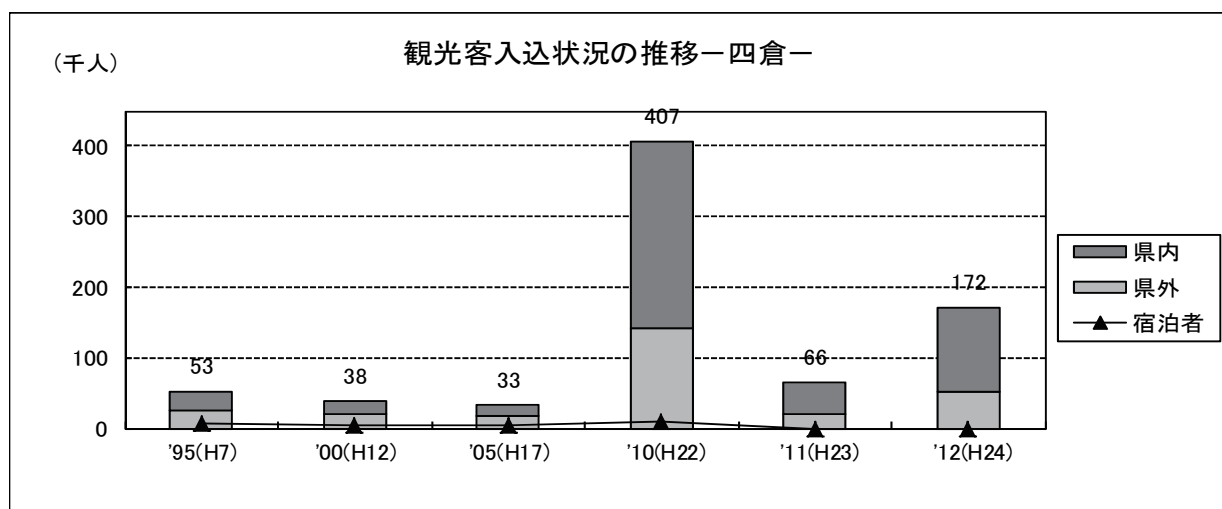
数量(t)、金額(百万円)、自：自船、回：回船



「いわき市統計書」より

10 観光

観光客入込状況 (単位：人)		'95 (H7)	'00 (H12)	'05 (H17)	'10 (H22)	'11 (H23)	'12 (H24)
道の駅よつくら港	県外	-	-	-	91,746	19,669	51,513
	県内	-	-	-	214,072	45,894	120,200
	宿泊者	-	-	-	-	-	-
四倉海水浴場	県外	25,185	18,758	15,952	49,816	-	-
	県内	27,725	19,137	16,614	51,851	-	-
	宿泊者	7,407	3,790	3,258	10,167	-	-
計	県外	25,185	18,758	15,952	141,562	19,669	51,513
	県内	27,725	19,137	16,614	265,923	45,894	120,200
	宿泊者	7,407	3,790	3,258	10,167	-	-



「いわき市統計書」より