

内郷地区

143

I 地形・歴史	1 地形等	145
	2 歴史	145

146

II 統計 人口・産業等	1 人口・世帯数	146
	2 町名別人口・世帯数	147
	3 年齢別人口	147
	4 労働力人口	148
	5 産業別人口	148
	6 農業	149
	7 工業	150
	8 商業	151
その他	1 幼稚園	152
	2 保育所(保育園)	152
	3 学校	153
	4 公民館・集会所	154
	5 警察・消防	154
	6 福祉施設等	154
	7 土地利用・地価	156
	8 交通	157
	9 地域づくり団体	157
	10 地域資源	158

159

内郷地区の主な公共施設



遠野



番号	町名
①	内郷白水町
②	内郷宮町
③	内郷内町
④	内郷綴町
⑤	内郷高坂町

番号	町名
⑥	内郷御厩町
⑦	内郷御台境町
⑧	内郷小島町
⑨	内郷高野町
⑩	小島町

I 地形・歴史 Topography & History

1 地形等

市のほぼ中央部に位置し、中小河川の白水川や宮川が貫流するが平坦部は少なく、丘陵地が大部分を占める。

当地区は、炭鉱によって発展したところであるが、現在は「病院のまち」ともいわれ、国道 6 号沿線には磐城共立病院、その隣には福島労災病院があり、福島県浜通り地方の総合医療の中心的役割を担い、市内外からの患者も多い。

2 歴史

平安時代の末期には、末法思想が流行。来るべき暗黒の世の光明を求めて、無量光仏と称された阿弥陀如来信仰が盛んになった。白水阿弥陀堂も、このような時代背景のもと、浄土式庭園をもつものとして造営された。

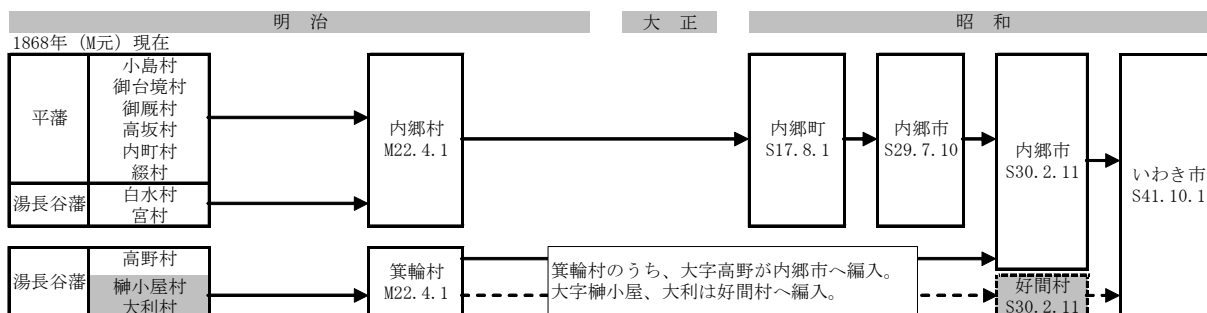
文明 15 年(1484)岩城氏が御台境と好間の境に飯野平(大館)城を築城、以来 195 年間戦国大名岩城氏が除封改易されるまでの居城となった。江戸時代、内町・綴・高坂・御厩・御台境・小島は磐城平藩の所領に属し、白水・宮・高野は湯長谷藩の所領に属した。

安政 2 年(1855)片寄平蔵が石炭を発見、2 年後の安政 4 年に弥勒沢等で開鉱して以来常磐炭田の端緒となる。明治時代に磐城炭礦(株)、入山採炭(株)が相次いで設立され炭鉱のまちとして栄えた。両社は、昭和 19 年に合併し常磐炭礦(株)が設立され、昭和 30 年代まで操業を続けた。

昭和 25 年総合磐城共立病院、昭和 31 年福島労災病院創設により、保健衛生都市としての性格を強める。また、昭和 38 年金谷・高坂団地の造成に着手、平のベットタウンとしての政策が遂行される。平成 15 年には、内郷貨物操車場跡地に総合保健福祉センターがオープンした。

(参考文献:「いわき市史」、「新しいいわきの歴史」)

※行政区域の変遷



【昭和 40 年(1965 年)当時の内郷市民のくらし】

テレビ	1.3 世帯に 1 台	電話	175 世帯に 1 台
ラジオ	1.4 世帯に 1 台	電灯	1 世帯に 6 灯
ガス	2.3 世帯に 1 台	自動車	25 人に 1 台
婚姻	5 日に 4 組	離婚	7 日に 1 組
死亡	1 日あたり 0.6 人	出生	1 日あたり 1.2 人

※昭和 40 年 10 月 1 日現在 世帯数 8,723 世帯、人口 35,242 人

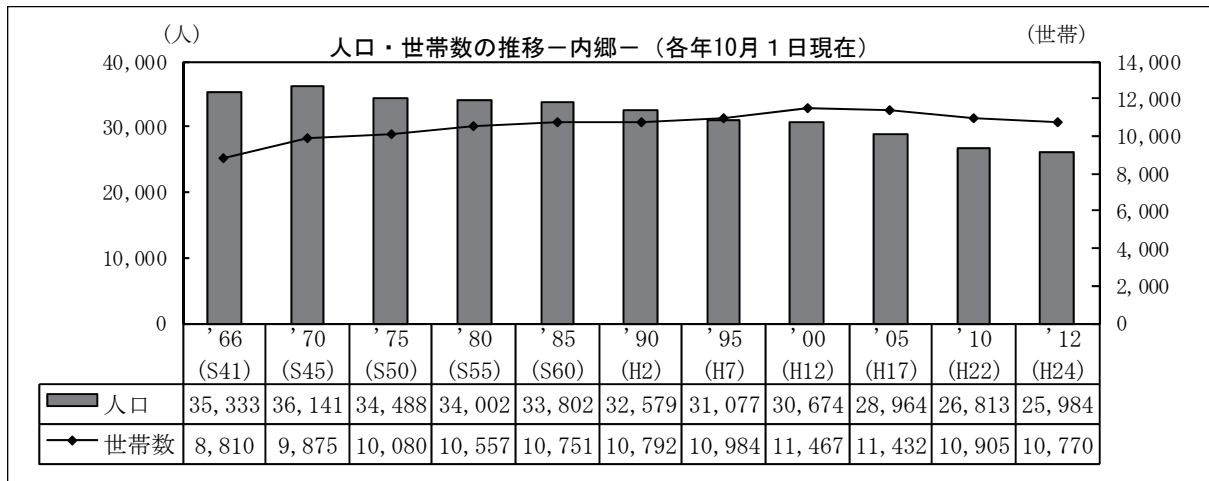
「内郷市勢要覧(1966 年版)」より

II 統計 Statistics

人口・産業等

<p>人口・世帯：25,984 人、10,770 世帯 (平成24年10月1日現在)</p> <p>年齢別人口：0～14歳人口 3,370人 (12.6%) 15～64歳人口 16,480人 (61.5%) 65歳以上人口 6,900人 (25.7%) (平成22年国勢調査)</p> <p>産業別人口：第1次産業 80人 (0.7%) 第2次産業 3,020人 (26.0%) 第3次産業 8,527人 (73.3%) (平成22年国勢調査)</p>	<p>農業：戸数 142、自給的農家数 72、 販売農家数 70(専業7戸、兼業63戸) (平成22年2月1日現在)</p> <p>工業：従業者数 673 人、事業所数 43 事業所、 製造品出荷額等 813,299 万円(平成22年)</p> <p>商業：卸売業 商店数 74 商店、従業者数 550 人、 年間商品販売額等 4,160,094 万円 小売業 商店数 245 商店、従業者数 1,548 人、 年間商品販売額等 2,812,736 万円 (平成19年)</p>
--	---


1 人口・世帯数



「いわき市の人口」より

※表中の人口には年齢不詳を含む

【いわき市に占める内郷地区の人口の割合】



2 町名別人口・世帯数

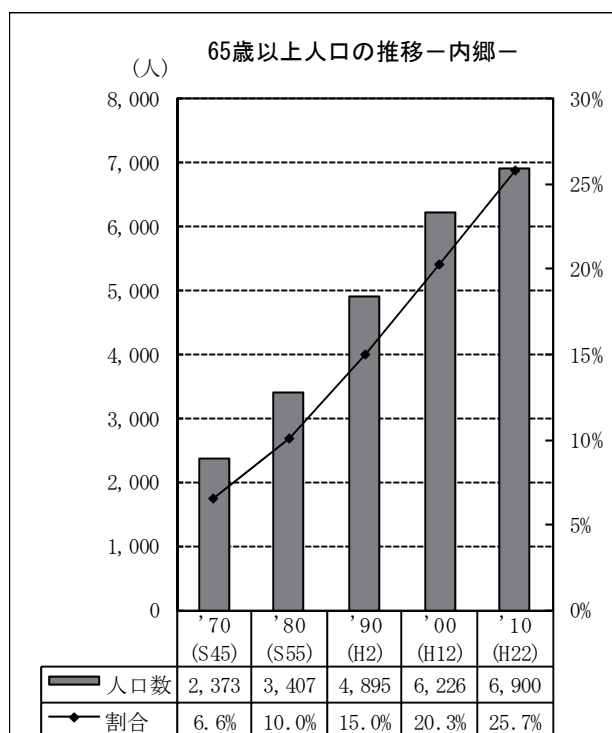
地区・町名		'95 (H7)	'00 (H12)	'05 (H17)	'10 (H22)	'12 (H24)	伸率 '12/'95
内郷地区計	世帯数	10,984	11,467	11,432	10,905	10,770	▲ 0.02
	人口	31,077	30,674	28,964	26,813	25,984	▲ 0.16
内郷白水町	世帯数	866	838	794	697	667	▲ 0.23
	人口	2,429	2,177	1,928	1,573	1,471	▲ 0.39
内郷宮町	世帯数	1,785	1,738	1,595	1,523	1,493	▲ 0.16
	人口	5,233	4,830	4,233	3,875	3,719	▲ 0.29
内郷内町	世帯数	1,150	1,201	1,272	1,157	1,137	▲ 0.01
	人口	3,403	3,263	3,372	2,912	2,791	▲ 0.18
内郷綴町	世帯数	1,490	1,534	1,584	1,479	1,443	▲ 0.03
	人口	3,921	3,904	3,795	3,440	3,276	▲ 0.16
内郷高坂町	世帯数	2,584	2,749	2,715	2,619	2,656	0.03
	人口	7,387	7,513	6,903	6,497	6,482	▲ 0.12
内郷御厩町	世帯数	1,400	1,420	1,417	1,416	1,403	0.00
	人口	3,777	3,563	3,361	3,352	3,296	▲ 0.13
内郷御台境町	世帯数	810	933	984	947	926	0.14
	人口	2,220	2,374	2,356	2,249	2,140	▲ 0.04
内郷小島町	世帯数	175	155	173	147	133	▲ 0.24
	人口	462	410	412	351	321	▲ 0.31
内郷高野町	世帯数	291	433	474	499	505	0.74
	人口	1,137	1,559	1,598	1,587	1,549	0.36
小島町	世帯数	433	466	424	421	407	▲ 0.06
	人口	1,108	1,081	1,006	977	939	▲ 0.15

「いわき市の人口」 「国勢調査報告」より。

1) 小島町は、昭和 51 年、平、内郷小島町から分離。

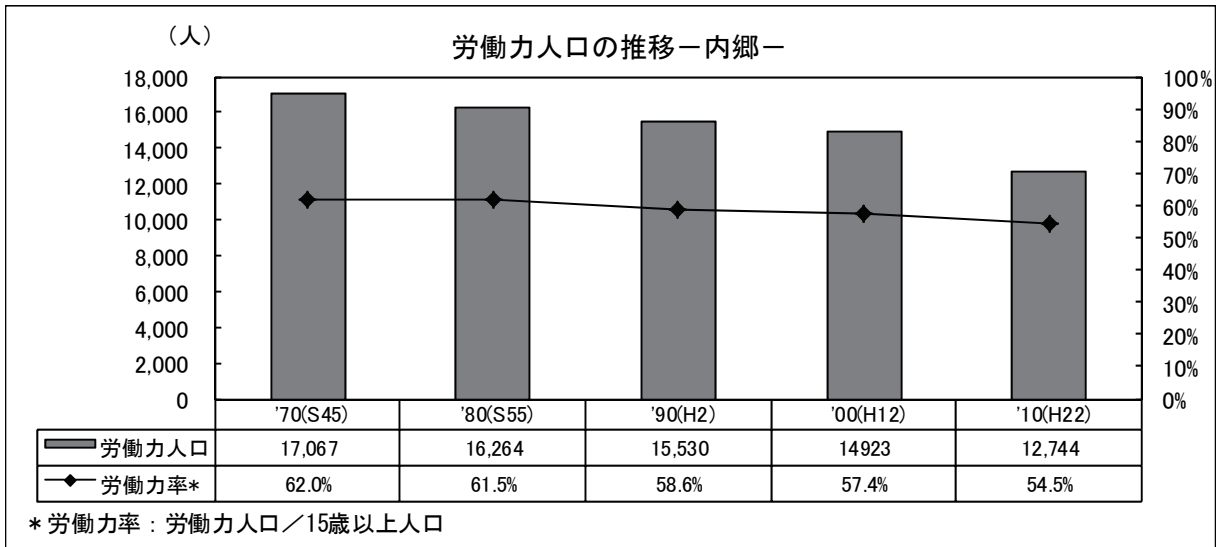
3 年齢別人口

内郷	'70 (S45)	'80 (S55)	'90 (H2)	'00 (H12)	'10 (H22)
総数	36,141	34,002	32,579	30,674	26,813
0-4	2,674	2,397	1,746	1,533	1,072
5-9	2,778	2,719	2,054	1,534	1,086
10-14	3,171	2,444	2,280	1,598	1,212
15-19	3,436	2,144	2,282	1,647	1,292
20-24	2,889	1,873	1,650	1,608	1,102
25-29	2,556	2,708	1,844	2,102	1,356
30-34	2,627	2,909	2,071	1,946	1,631
35-39	2,926	2,360	2,470	1,891	1,790
40-44	2,842	2,285	2,692	1,966	1,626
45-49	2,489	2,519	2,171	2,253	1,649
50-54	2,089	2,417	2,051	2,490	1,773
55-59	1,831	2,060	2,244	1,971	2,068
60-64	1,459	1,760	2,115	1,909	2,193
65-69	1,028	1,425	1,769	1,902	1,773
70-74	663	1,010	1,357	1,731	1,564
75-79	421	560	991	1,317	1,473
80-84	201	266	532	797	1,153
85歳以上	60	146	246	479	937
不詳			14		63



各年国勢調査より

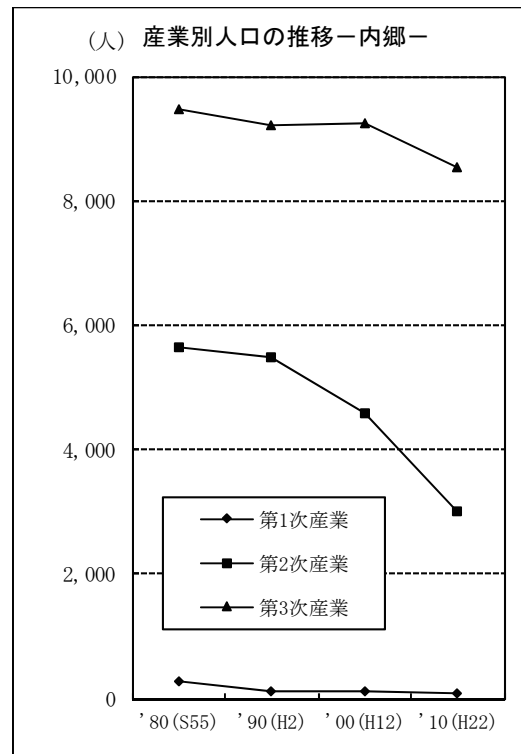
4 労働力人口



「いわき市統計書」より

5 産業別人口

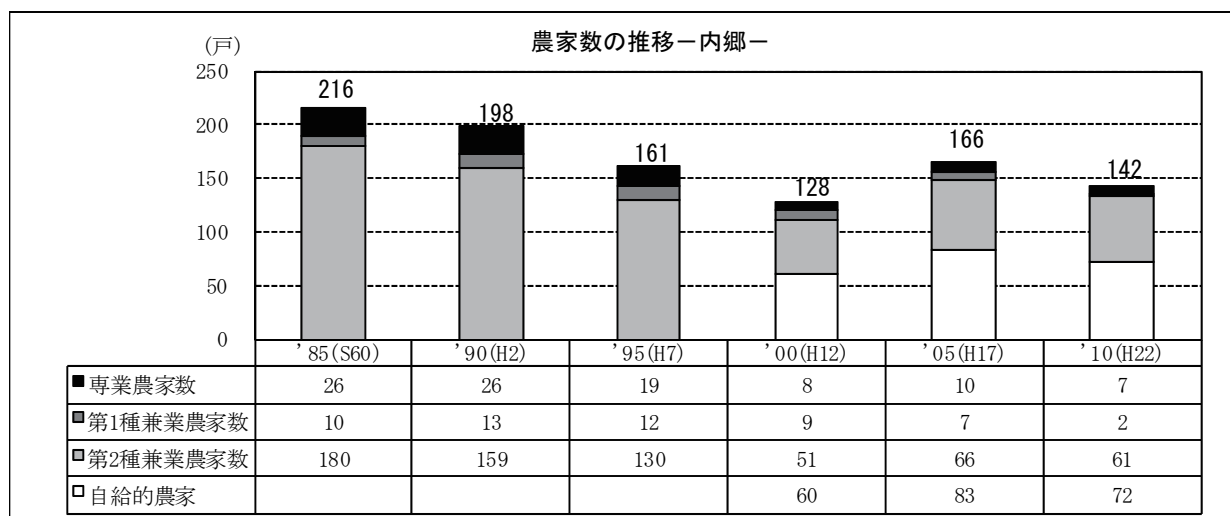
内郷（単位：人）	'80(S55)	'90(H2)	'00(H12)	'10(H22)
第1次産業	273	128	104	80
第2次産業	5,643	5,486	4,574	3,020
第3次産業	9,460	9,200	9,253	8,527
農業・林業	233	115	97	75
漁業	40	13	7	5
鉱業・採石業・砂利採取業	44	20	22	5
建設業	2,385	1,633	1,722	1,137
製造業	3,214	3,833	2,830	1,878
電気、ガス、熱供給、水道業	192	78	79	86
情報通信業	…	…	…	137
運輸業・郵便業	…	…	…	628
卸売業・小売業	3,575	3,274	3,081	1,903
金融業・保険業	324	375	356	243
不動産業・物品賃貸業	61	70	76	116
学術研究、専門・技術サービス業	…	…	…	305
宿泊業・飲食サービス業	…	…	…	682
生活関連サービス業・娯楽業	…	…	…	547
教育・学習支援業	…	…	…	465
医療・福祉	…	…	…	1,657
複合サービス事業	…	…	…	46
サービス業 (他に分類されないもの)	3,814	3,922	4,278	753
公務 (他に分類されるものを除く)	545	537	535	518
分類不能の産業	-	3	7	441
計	15,376	14,817	13,938	11,627



「いわき市統計書」、平成 22 年国勢調査より

6 農業

(1) 農家数



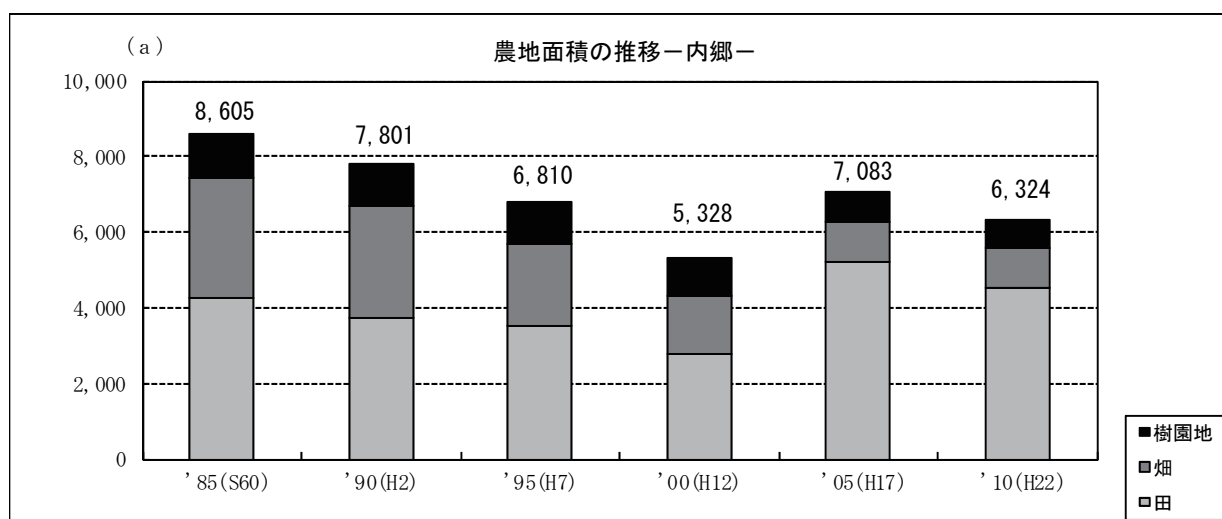
「いわき市の農業」より

(2) 農地面積

内郷		'85(S60)	'90(H2)	'95(H7)	'00(H12)	'05(H17)	'10(H22)
田	農家数(戸)(経営体)	111	94	89	73	71	60
	面積(a)	4,244	3,754	3,495	2,803	5,237	4,498
	うち作付けしなかった面積(a)	461	408	632	…	378	427
畑	農家数(戸)(経営体)	191	174	139	107	63	56
	面積(a)	3,207	2,955	2,172	1,490	1,021	1,109
	うち作付けしなかった面積(a)	339	398	510	…	187	730
樹園地	農家数(戸)(経営体)	23	23	24	21	14	10
	面積(a)	1,154	1,092	1,143	1,035	825	717
合計	農家数(戸)(経営体)	216	198	161	128	166	142
	面積(a)	8,605	7,801	6,810	5,328	7,083	6,324

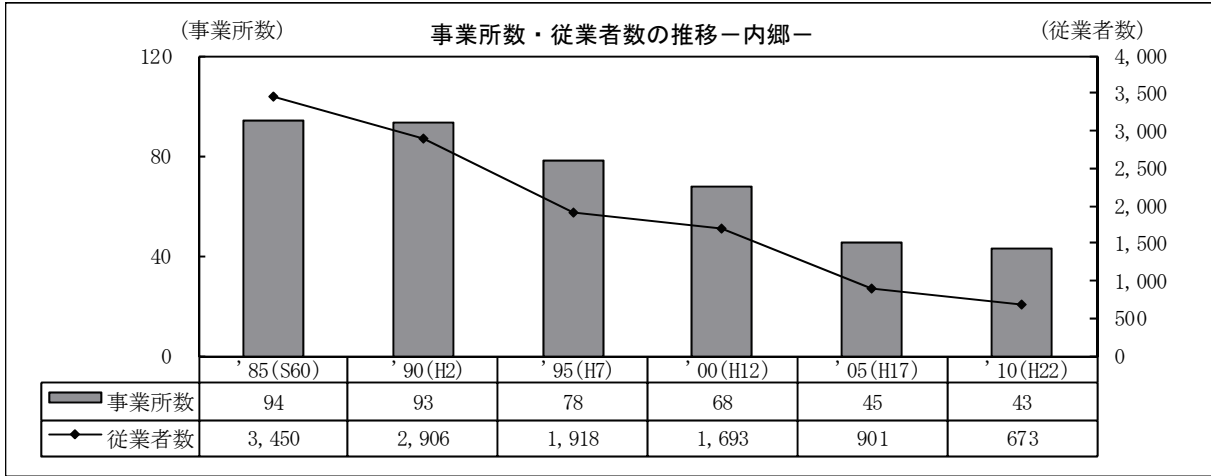
*平成17年、22年は農業経営体数

「いわき市の農業」、「いわき市統計書」より



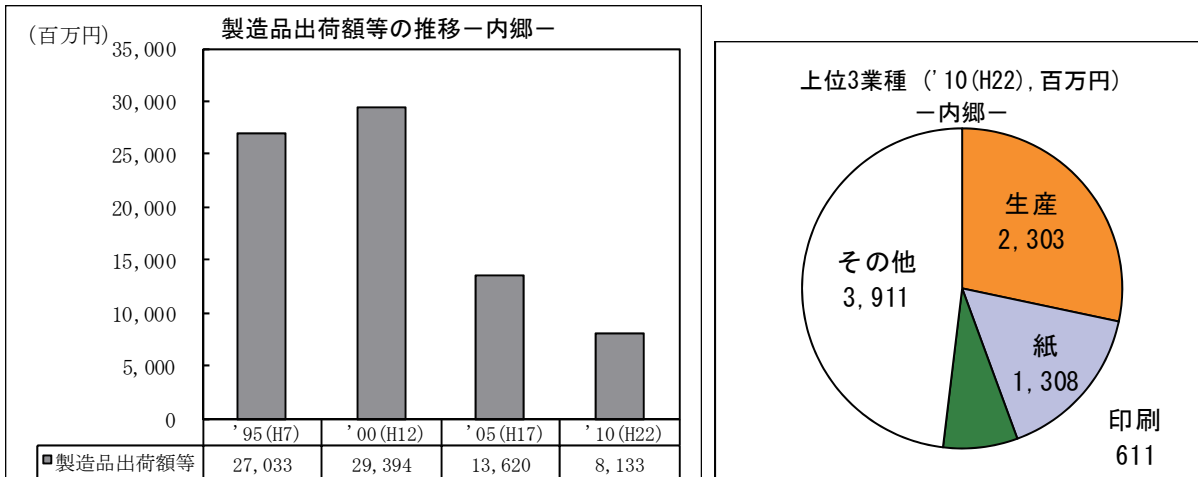
7 工業

(1) 事業所数・従業者数



「いわき市統計書」より

(2) 製造品出荷額等

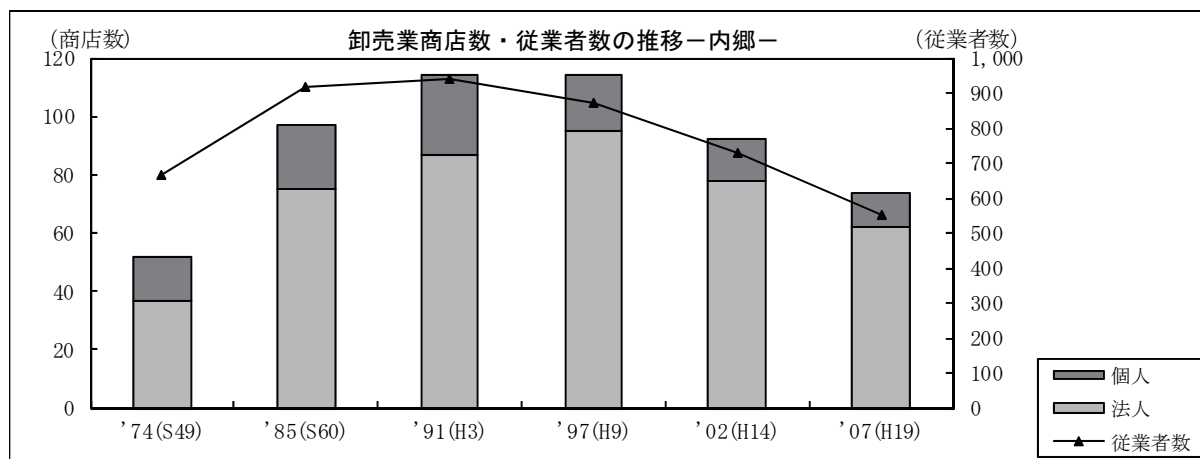


「いわき市統計書」より

8 商業

(1) 卸売業

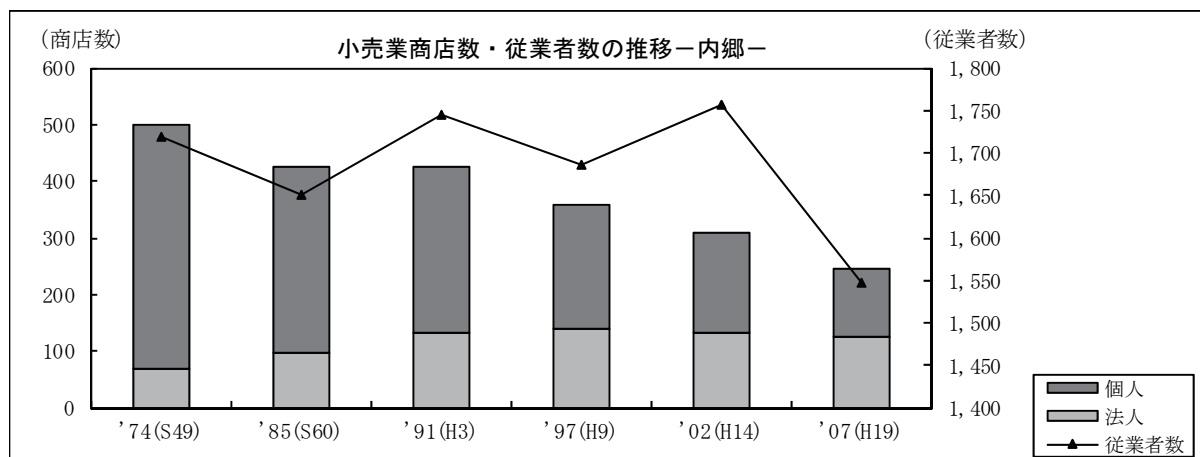
	'74 (S49)	'85 (S60)	'91 (H3)	'97 (H9)	'02 (H14)	'07 (H19)
商店数	52	97	114	114	92	74
法人	37	75	87	95	78	62
個人	15	22	27	19	14	12
従業者数	666	919	942	869	728	550
年間商品販売額(万円)	1,507,411	3,998,815	6,258,027	6,158,560	5,931,315	4,160,094



「いわき市統計書」、「いわき市の商業」より

(2) 小売業

	'74 (S49)	'85 (S60)	'91 (H3)	'97 (H9)	'02 (H14)	'07 (H19)
商店数	499	425	424	359	309	245
法人	68	96	134	138	133	126
個人	431	329	290	221	176	119
従業者数	1,718	1,650	1,745	1,685	1,757	1,548
売場面積 (㎡)	17,910	21,526	23,256	20,746	17,268	16,678
年間商品販売額(万円)	1,169,101	2,638,412	3,772,552	3,378,749	2,994,474	2,812,736



「いわき市統計書」、「いわき市の商業」より