

常磐地区

121

I 地形・歴史	1 地形等	123
	2 歴史	123

125

II 統計 人口・産業等	1 人口・世帯数	125
	2 町名別人口・世帯数	126
	3 年齢別人口	127
	4 労働力人口	128
	5 産業別人口	128
	6 農業	129
	7 工業	130
	8 商業	131
	9 観光	132

その他	1 幼稚園	133
	2 保育所(保育園)	134
	3 学校	134
	4 公民館・集会所	135
	5 警察・消防	135
	6 福祉施設等	136
	7 土地利用・地価	137
	8 交通	138
	9 地域づくり団体	139
	10 地域資源	140

142

常磐地区の主な公共施設



番号	町名
①	常磐湯本町
②	常磐関船町
③	常磐水野谷町
④	常磐藤原町
⑤	常磐白鳥町
⑥	常磐西郷町
⑦	常磐長孫町
⑧	常磐岩ヶ岡町
⑨	常磐馬玉町
⑩	常磐下船尾町

番号	町名
⑪	常磐下湯長谷町
⑫	常磐上湯長谷町
⑬	常磐三沢町
⑭	常磐松久須根町
⑮	常磐上矢田町
⑯	若葉台
⑰	桜ヶ丘
⑱	常磐松が台
	草木台

I 地形・歴史 Topography & History

1 地形等

地区西部は海拔 600m 程の湯ノ岳や天狗山が連なり、阿武隈高地の一部を占める。湯ノ岳を水源とする藤原川が地区南部を西から東へ、その支流の湯本川が中央部を貫流している。平野部は比較的少なく、丘陵地が大部分を占める。

昭和 30 年代以降の石油エネルギー革命までは、常磐炭田の石炭産業を中心に発展し、現在では揚湯可能量日本一の温泉観光地である。石炭産業当時の土地利用形態のため、市街地は道路幅が狭い細街路が多く、低層の住宅や商業施設が混在密集している。また、郊外には、区画整理事業や丘陵地を切開いての住宅地が広がっている。

2 歴史

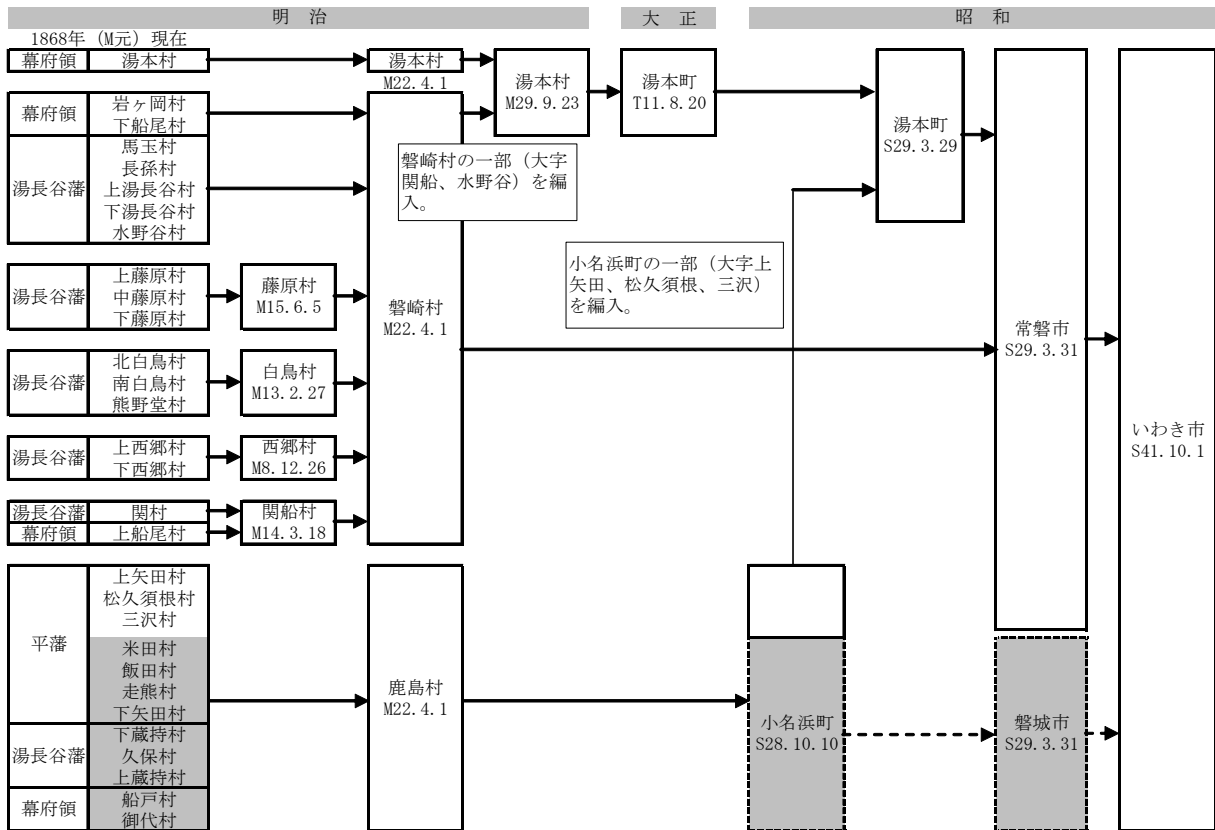
古くから人々が当地区で生活していたことは、縄文時代の遺跡である西郷貝塚や下船尾の馬渡古墳からも証明される。延長 5 年(927)に成立した「延喜式神名帳」には、三函の温泉神社、上矢田の鹿嶋神社が記されている。文保 2 年(1318)長谷寺(常磐上湯長谷町)の木造十一面観音像が造立された。胎内銘には、「奥州東海道岩崎郡長谷村」ほか岩崎氏に属する人の名などが記されている。寛文 10 年(1670)遠山政亮により湯長谷藩が 1 万石で成立、その後貞享 4 年(1687)には 1 万 5 千石になり、藩主も転封することなく 13 代続き明治維新を迎えた。

湯本温泉(三函の湯)の起源は定かでないが、長徳年間(995~8)に撰修された「拾遺和歌集」にその名前は載っており、千有余年の歴史を持つ。戦国時代は岩城氏の所領で、戦国領主の佐竹、田村氏などが湯治に来ていたことが記録されている。江戸時代には、50 有余の源泉があったといわれるが、明治中頃からの石炭採掘が本格化すると湧出量は激減し、大正 2 年「湯本財産区議会」を設置し対策に当たったが、大正 8 年枯渇してしまった。その後は炭鉱からの揚湯を給湯していたが、炭鉱閉山後は、会社を設立(昭和 51 年・常磐湯本温泉(株))して揚湯・給湯している。

江戸時代末期に発見された石炭は常磐炭田開発の起因となり、石炭産業による地域の発展をもたらした。しかし、昭和 30 年代のエネルギー革命による石炭産業の衰退は、新たなレジャー産業を創造した。さらに、資源と交通網の整備を背景とし時代の要請とあいまって、工業団地造成による企業誘導を図り、工業化への方向へと歩み始め今日に及んでいる。

(参考文献:「いわき市史」、「新しいいわきの歴史」)

※行政区域の変遷



【昭和 36 年 (1961 年) 当時の小中学校の学級・児童・生徒数】

小学校	学級数	児童数	中学校	学級数	生徒数
湯本第一	27	1,410	湯本第一	21	1,071
湯本第二	40	2,028	湯本第二	22	1,078
湯本第三	35	1,840	湯本第三	16	780
長倉	29	1,406	磐崎	13	609
磐崎	10	375			
藤原	9	335			
計	150	7,394	計	72	3,538

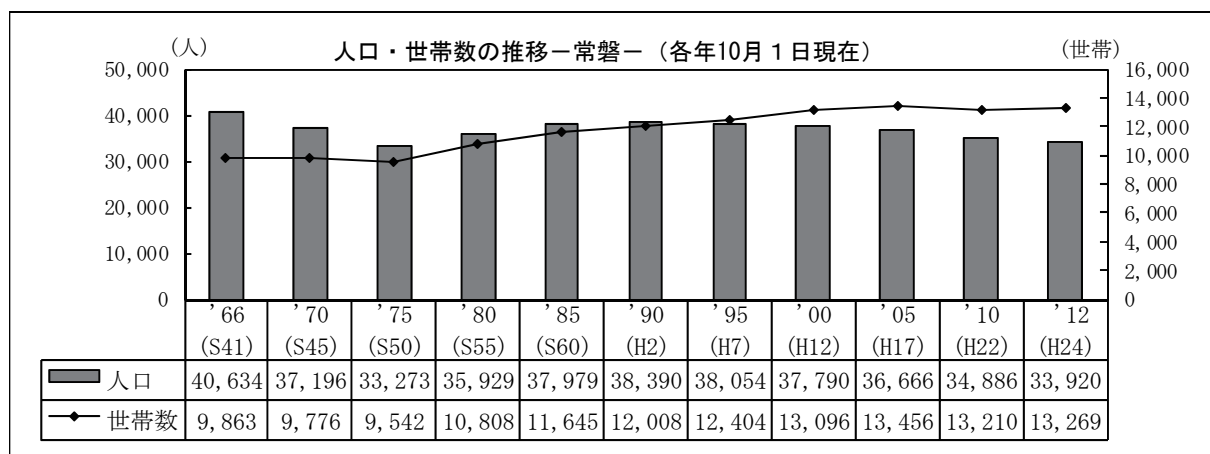
「じょうばん'61」(常磐市役所総務課)より

II 統計 Statistics

人口・産業等

<p>人口・世帯 : 33,920 人、13,269 世帯 (平成24年10月1日現在)</p> <p>年齢別人口 : 0~14歳人口 4,541人 (13.0%) 15~64歳人口 20,939人 (60.0%) 65歳以上人口 9,330人 (26.7%) (平成22年国勢調査)</p> <p>産業別人口 : 第1次産業 240人 (1.6%) 第2次産業 4,576人 (29.8%) 第3次産業 10,540人 (68.6%) (平成22年国勢調査)</p>	<p>農業 : 戸数 263、自給的農家数 95、 販売農家数 168(専業25戸、兼業143戸) (平成22年2月1日現在)</p> <p>工業 : 従業者数 3,233 人、事業所数 63 事業所、 製造品出荷額等 11,023,776 万円(平成22年)</p> <p>商業 : 卸売業 商店数 36 商店、従業者数 339 人、 年間商品販売額等 1,291,127 万円 小売業 商店数 291 商店、従業者数 1,810 人、 年間商品販売額等 3,078,607 万円 (平成19年)</p>
--	---

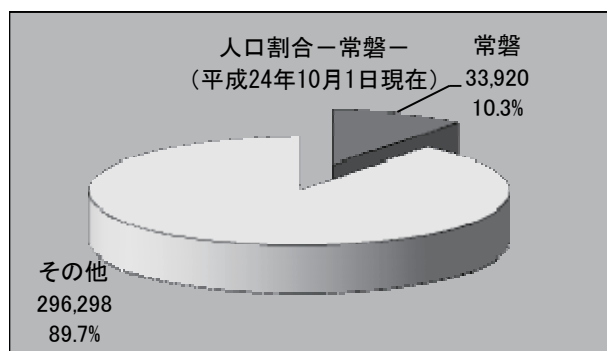
1 人口・世帯数



「いわき市の人口」より

※表中の人口には年齢不詳を含む

【いわき市に占める常磐地区の人口の割合】



2 町名別人口・世帯数

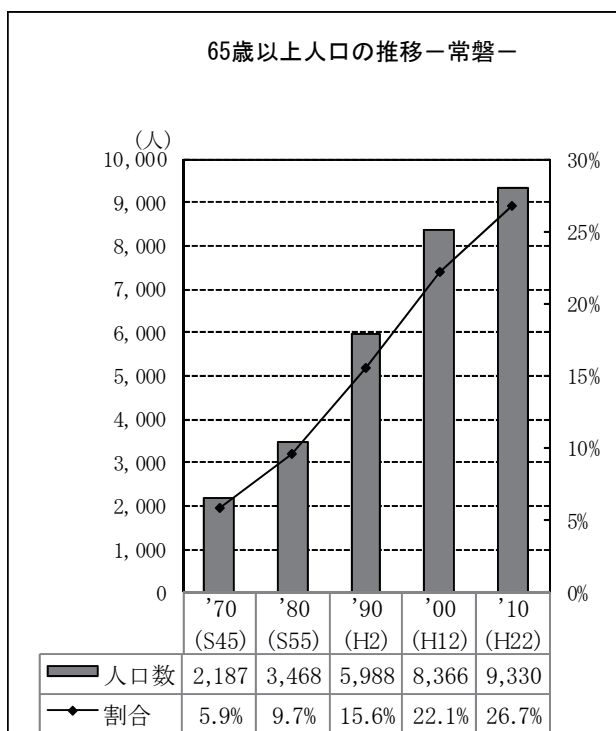
地区・町名		'95 (H7)	'00 (H12)	'05 (H17)	'10 (H22)	'12 (H24)	伸率'12/'95
常磐地区計	世帯数	12,404	13,096	13,456	13,210	13,269	0.07
	人口	38,054	37,790	36,666	34,886	33,920	▲ 0.11
常磐湯本町	世帯数	3,577	3,437	3,248	3,055	3,086	▲ 0.14
	人口	10,030	9,013	8,114	7,390	7,114	▲ 0.29
常磐関船町	世帯数	769	1,054	1,218	1,210	1,196	0.56
	人口	2,227	2,798	3,177	3,216	3,148	0.41
常磐水野谷町	世帯数	401	417	435	440	469	0.17
	人口	1,275	1,260	1,221	1,178	1,194	▲ 0.06
常磐藤原町	世帯数	651	656	623	611	612	▲ 0.06
	人口	2,290	2,160	1,991	1,903	1,817	▲ 0.21
常磐白鳥町	世帯数	244	280	323	379	393	0.61
	人口	793	862	908	1,079	1,104	0.39
常磐西郷町	世帯数	480	577	749	799	805	0.68
	人口	1,586	1,813	2,207	2,303	2,256	0.42
常磐長孫町	世帯数	128	47	44	47	50	▲ 0.61
	人口	251	238	232	224	222	▲ 0.12
常磐岩ヶ岡町	世帯数	61	53	47	50	48	▲ 0.21
	人口	222	181	165	165	163	▲ 0.27
常磐馬玉町	世帯数	67	60	64	57	66	▲ 0.01
	人口	233	177	171	143	152	▲ 0.35
常磐下船尾町	世帯数	461	506	544	497	509	0.10
	人口	1,505	1,572	1,562	1,369	1,349	▲ 0.10
常磐下湯長谷町	世帯数	944	1,004	1,029	1,062	1,068	0.13
	人口	2,991	3,023	2,879	2,777	2,716	▲ 0.09
常磐上湯長谷町	世帯数	3,189	3,329	3,335	3,161	3,097	▲ 0.03
	人口	10,090	9,859	9,101	8,189	7,818	▲ 0.23
常磐三沢町	世帯数	27	28	29	26	28	0.04
	人口	117	110	103	86	81	▲ 0.31
常磐松久須根町	世帯数	21	21	29	22	22	0.05
	人口	88	72	81	63	64	▲ 0.27
常磐上矢田町	世帯数	67	72	68	73	78	0.16
	人口	274	273	251	251	251	▲ 0.08
若葉台	世帯数	581	599	605	600	613	0.06
	人口	1,805	1,704	1,595	1,575	1,549	▲ 0.14
桜ヶ丘	世帯数	470	508	556	569	573	0.22
	人口	1,503	1,496	1,589	1,548	1,520	0.01
常磐松が台	世帯数	182	179	182	169	175	▲ 0.04
	人口	478	442	430	385	377	▲ 0.21
草木台	世帯数	84	269	328	383	381	3.54
	人口	296	737	889	1,042	1,025	2.46

「いわき市の人口」 「国勢調査報告」より

- 1) 若葉台は、昭和 53 年、常磐上矢田町から分離。
- 2) 桜ヶ丘は、昭和 56 年～昭和 63 年、常磐上・下湯長谷町から分離。
- 3) 常磐松が台は、平成 2 年、常磐上湯長谷町から分離。
- 4) 草木台は、平成 3 年～平成 8 年、平上荒川、常磐水野谷町から分離。

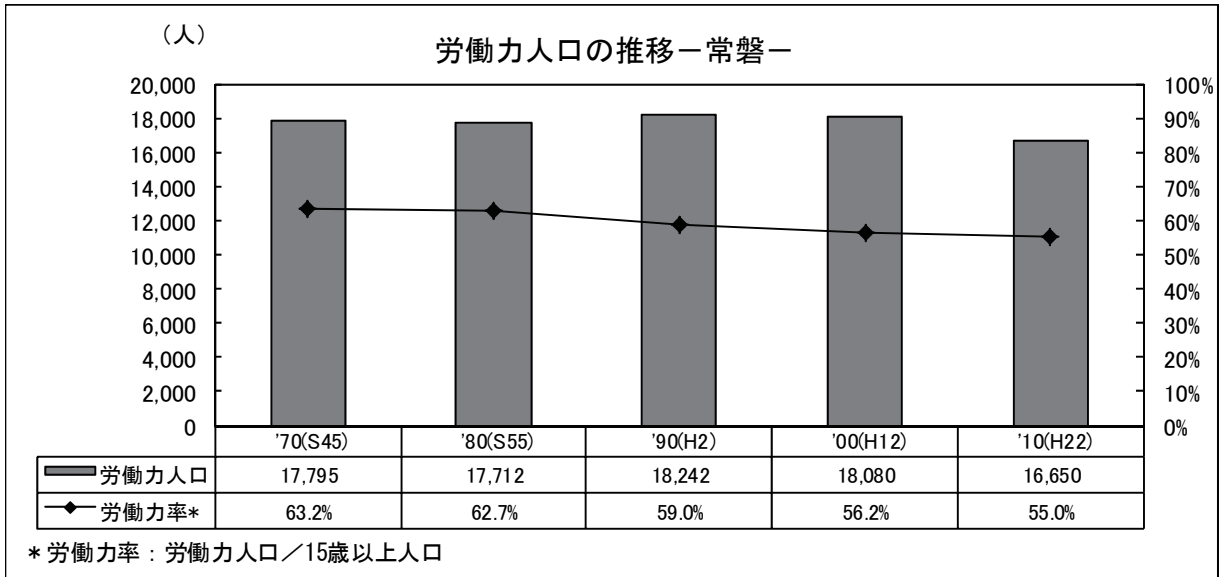
3 年齢別人口

常磐	'70 (S45)	'80 (S55)	'90 (H2)	'00 (H12)	'10 (H22)
総数	37,196	35,929	38,390	37,790	34,886
0-4	2,311	2,567	2,134	1,613	1,348
5-9	2,996	2,685	2,485	1,825	1,521
10-14	3,724	2,427	2,804	2,190	1,672
15-19	4,199	2,396	2,534	2,254	1,617
20-24	2,578	1,968	1,641	1,996	1,351
25-29	2,099	2,850	1,970	2,160	1,621
30-34	2,513	2,941	2,377	1,945	1,924
35-39	3,107	2,398	3,181	2,016	2,167
40-44	3,264	2,363	3,115	2,367	1,959
45-49	2,953	2,748	2,462	3,128	1,964
50-54	2,254	2,713	2,343	3,117	2,272
55-59	1,722	2,486	2,694	2,460	3,015
60-64	1,289	1,919	2,637	2,349	3,049
65-69	957	1,506	2,263	2,488	2,336
70-74	583	970	1,699	2,279	2,053
75-79	405	592	1,149	1,764	1,997
80-84	178	263	596	1,111	1,552
85歳以上	64	137	281	724	1,392
不詳			25	4	76



各年国勢調査より

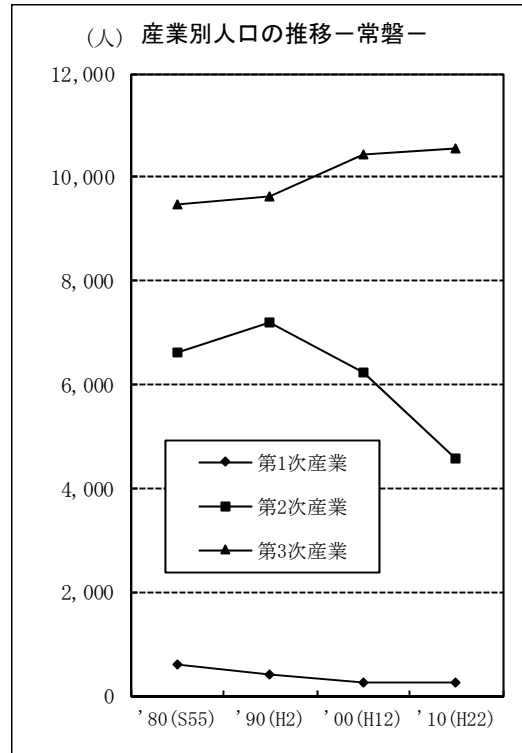
4 労働力人口



「いわき市統計書」より

5 産業別人口

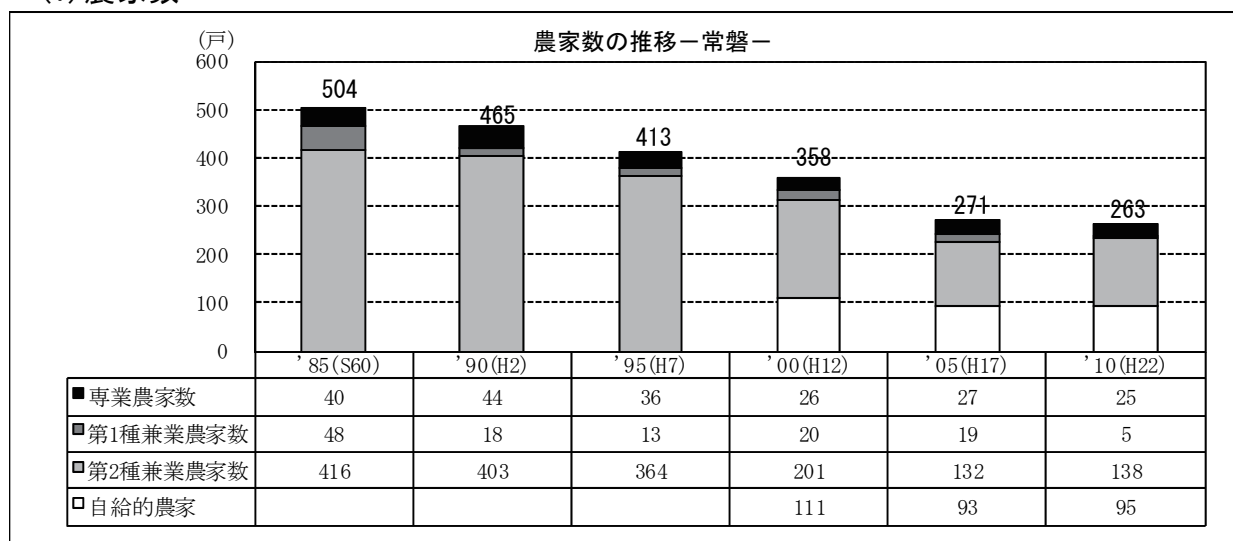
常磐 (単位：人)	'80(S55)	'90(H2)	'00(H12)	'10(H22)
第1次産業	597	415	260	240
第2次産業	6,628	7,198	6,224	4,576
第3次産業	9,473	9,644	10,430	10,540
農業・林業	533	393	250	235
漁業	64	22	10	5
鉱業・採石業・砂利採取業	72	28	10	3
建設業	2,199	1,800	1,890	1,350
製造業	4,357	5,370	4,324	3,223
電気、ガス、熱供給、水道業	255	144	113	87
情報通信業	…	…	…	145
運輸業・郵便業	…	…	…	933
卸売業・小売業	3,318	3,291	3,496	2,402
金融業・保険業	310	355	348	294
不動産業・物品賃貸業	39	73	67	116
学術研究、専門・技術サービス業	…	…	…	303
宿泊業・飲食サービス業	…	…	…	1,288
生活関連サービス業・娯楽業	…	…	…	771
教育・学習支援業	…	…	…	482
医療・福祉	…	…	…	1,933
複合サービス事業	…	…	…	65
サービス業 (他に分類されないもの)	4,275	4,431	5,003	941
公務 (他に分類されるものを除く)	367	291	236	187
分類不能の産業	-	16	15	593
計	16,698	17,273	16,929	15,356



「いわき市統計書」、平成 22 年国勢調査より

6 農業

(1) 農家数



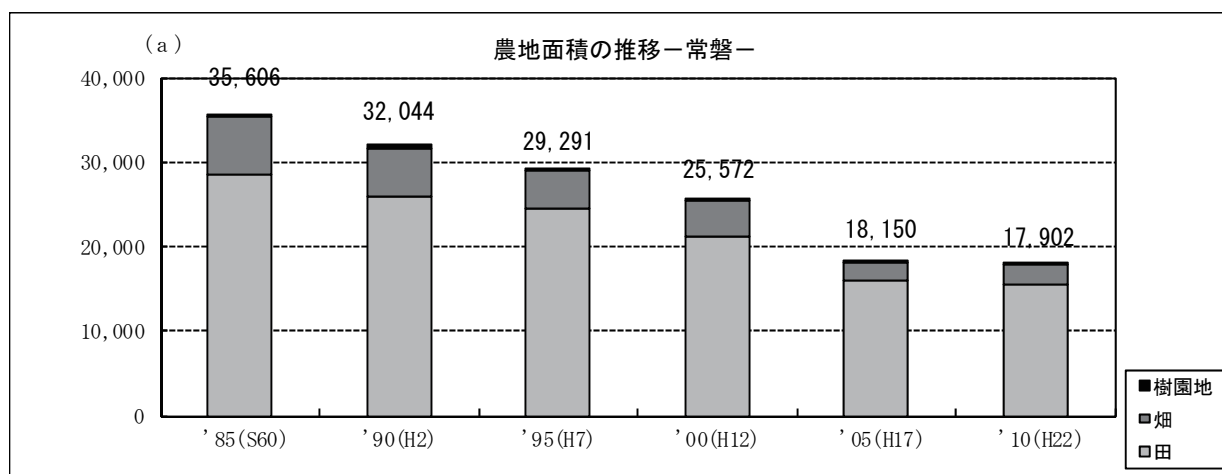
「いわき市の農業」より

(2) 農地面積

常磐		'85(S60)	'90(H2)	'95(H7)	'00(H12)	'05(H17)	'10(H22)
田	農家数(戸)(経営体)	469	437	376	310	175	165
	面積(a)	28,506	25,972	24,384	21,261	15,877	15,544
	うち作付けしなかった面積(a)	1,689	2,081	1,117	…	716	609
畑	農家数(戸)(経営体)	463	425	356	310	147	150
	面積(a)	6,763	5,683	4,631	4,096	2,204	2,295
	うち作付けしなかった面積(a)	958	916	964	…	245	451
樹園地	農家数(戸)(経営体)	24	22	21	19	5	6
	面積(a)	337	389	276	215	69	63
合計	農家数(戸)(経営体)	504	465	413	358	271	263
	面積(a)	35,606	32,044	29,291	25,572	18,150	17,902

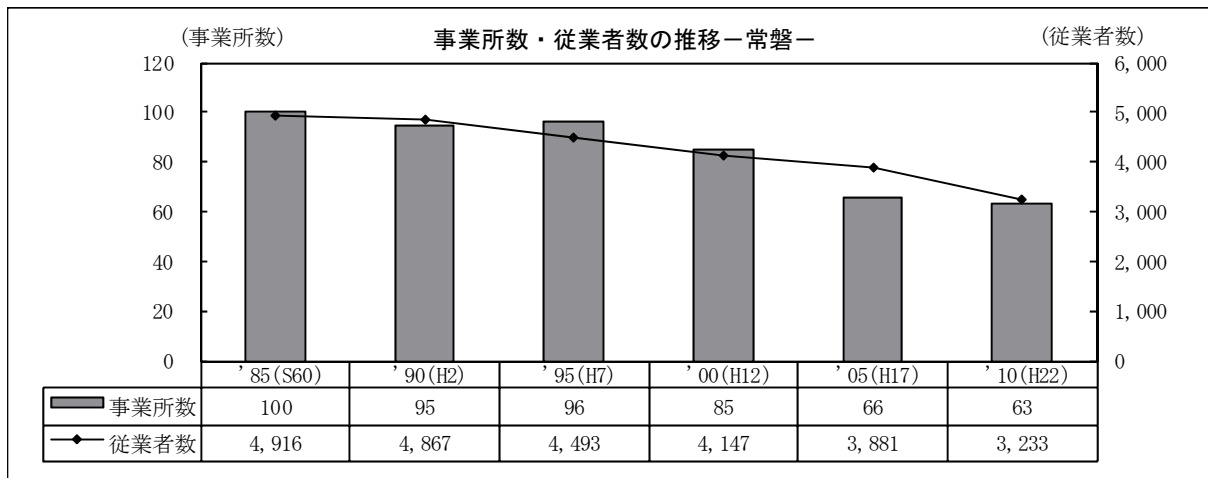
*平成17年、22年は農業経営体数

「いわき市の農業」、「いわき市統計書」より



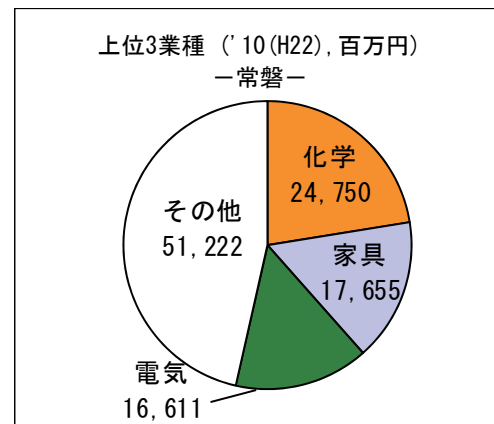
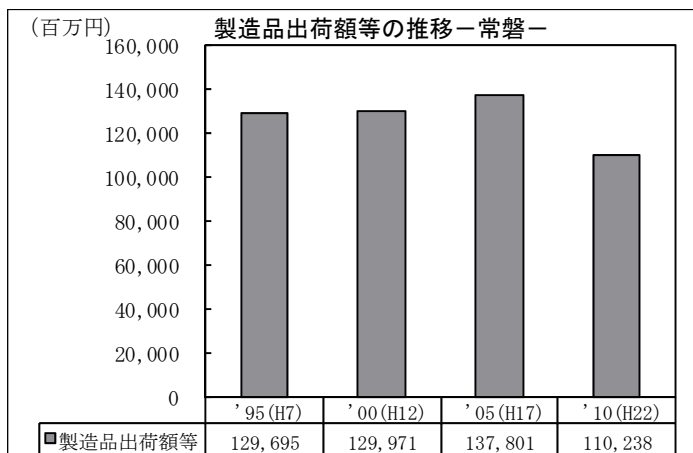
7 工業

(1) 事業所数・従業者数



「いわき市統計書」より

(2) 製造品出荷額等

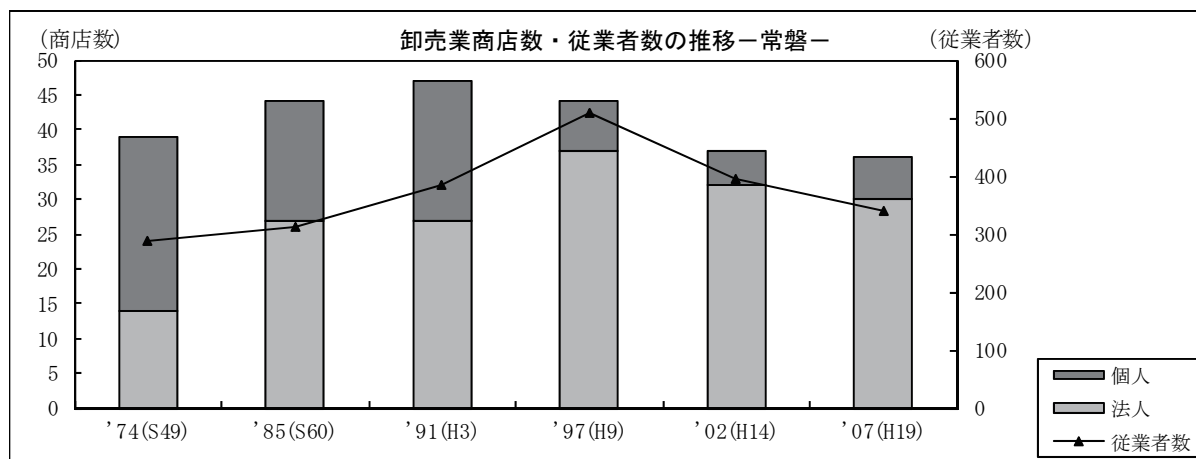


「いわき市統計書」より

8 商業

(1) 卸売業

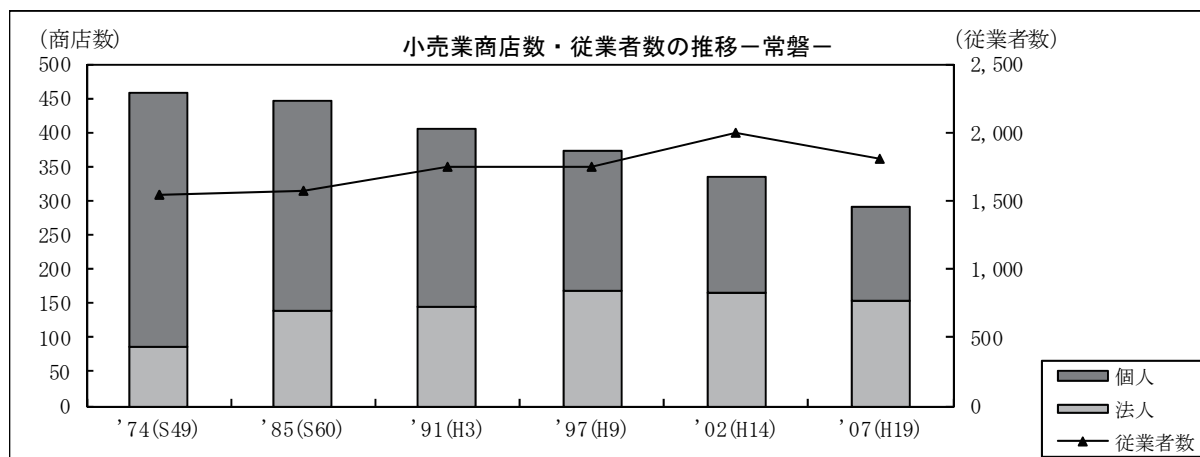
	'74 (S49)	'85 (S60)	'91 (H3)	'97 (H9)	'02 (H14)	'07 (H19)
商店数	39	44	47	44	37	36
法人	14	27	27	37	32	30
個人	25	17	20	7	5	6
従業者数	287	311	386	507	395	339
年間商品販売額(万円)	614,945	1,237,273	1,700,627	2,326,112	1,728,312	1,291,127



「いわき市統計書」、「いわき市の商業」より

(2) 小売業

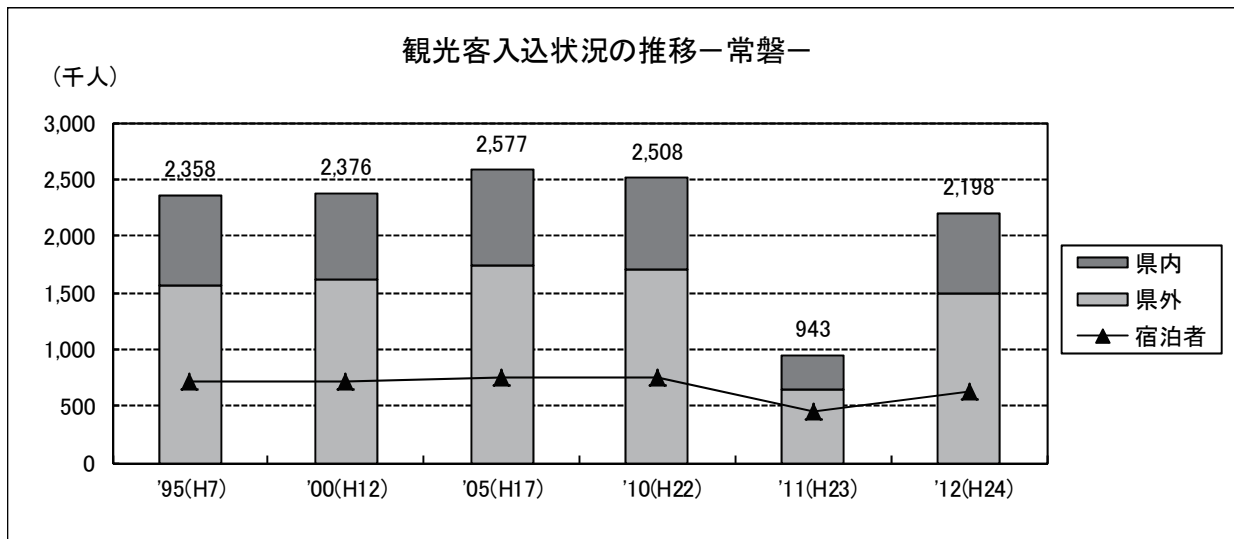
	'74 (S49)	'85 (S60)	'91 (H3)	'97 (H9)	'02 (H14)	'07 (H19)
商店数	459	446	404	374	335	291
法人	87	140	145	168	166	154
個人	372	306	259	206	169	137
従業者数	1,536	1,567	1,748	1,743	2,001	1,810
売場面積(m ²)	20,314	22,695	26,051	29,216	33,550	36,391
年間商品販売額(万円)	877,015	2,563,030	2,915,095	3,539,992	3,137,771	3,078,607



「いわき市統計書」、「いわき市の商業」より

9 観光

観光客入込状況 (単位：人)		'95(H7)	'00(H12)	'05(H17)	'10(H22)	'11(H23)	'12(H24)
いわき湯本温泉	県外	430,643	385,853	405,462	398,680	366,343	288,965
	県内	265,002	185,951	195,400	192,130	176,547	139,255
	宿泊者	419,424	383,108	402,578	395,843	363,736	286,908
スパリゾートハワイアンズ	県外	949,629	1,116,765	1,265,850	1,226,099	242,228	1,162,556
	県内	438,353	519,245	595,506	572,214	109,417	542,122
	宿泊者	292,006	331,998	355,150	357,992	81,789	340,776
石炭化石館「ほるる」	県外	177,305	110,850	75,745	78,454	31,990	43,073
	県内	97,274	57,104	39,018	40,414	16,480	22,189
	宿泊者	-	-	-	-	-	-
計	県外	1,557,577	1,613,468	1,747,057	1,703,233	640,561	1,494,594
	県内	800,629	762,300	829,924	804,758	302,444	703,566
	宿泊者	711,430	715,106	757,728	753,835	445,525	627,684



「いわき市統計書」より