

(様式 1-3)

いわき市復興交付金事業計画 復興交付金事業等個票

平成 25 年 11 月時点

※本様式は 1-2 に記載した事業ごとに記載してください。

NO.	20	事業名	高台移転に伴う道路整備 (岩間)	事業番号	D-2-6
交付団体		いわき市	事業実施主体 (直接/間接)	いわき市 (直接)	
総交付対象事業費		323,357 (千円)	全体事業費	323,357 (千円)	
事業概要					
東日本大震災により広域かつ甚大な津波被災を受けた沿岸市街地の復興に向け、地域の復興ニーズに的確に対応しながら、できるだけ早期に震災前より安全・安心で、活気に満ち溢れた市街地の形成を行うため、都市再生区画整理事業 (被災市街地復興土地区画整理事業等) により基盤整備を行う区域において、一体的に街路整備事業を行う。 【整備予定路線】 ○岩間：(一) 泉・岩間・植田線 ※当該事業を復興ビジョン、復興計画、復興プラン等に位置付けている場合は、該当箇所及び概要も記載してください 【復興ビジョン】 ○取組の柱 1 被災者の生活再建 主な取組み：津波等により被害を受ける危険性の低い場所への集団移転なども視野に入れ、一刻も早く本格的な生活再建ができるよう、様々な取組みを進めます。 ○取組の柱 3 社会基盤の再生強化 主な取組み：被害の大きかった沿岸域等について、地域の意見を聴きながら、地域特性を活かした土地利用計画を策定します。 【復興事業計画 (第一次)】 ○取組の柱 3 社会基盤の再生・強化 (1) 生活基盤の再生 取組名：被災市街地復興土地区画整理事業 取組内容：広域かつ甚大な被災を受けた市街地の復興に対応するため、それぞれの地域の復興ニーズに的確に対応し、被災市街地復興土地区画整理事業等により緊急かつ健全な市街地の復興を推進する。 ○重点施策 1 津波被災地域の復興に向けた土地利用プロジェクト					
当面の事業概要					
<平成 24 年度> 現地測量 N = 1 式、詳細設計 N = 1 式、用地買収 N = 1 式 <平成 25 年度> 用地買収 N = 1 式、建物移転補償 N = 1 式 <平成 26 年度> 建物移転補償 N = 1 式					
東日本大震災の被害との関係					
当該地区は、東日本大震災の大津波により、区域の大部分が浸水し、壊滅的な被害を受け、多くの犠牲者を出した。 【国土交通省の直轄事業による調査結果：勿来 (岩間) 地区】 死者：7 名 全壊・大規模半壊：142 棟 半壊・一部損壊：47 棟					
関連する災害復旧事業の概要					
海岸堤防の復旧 (TP. 7.2) 等					
※効果促進事業等である場合には以下の欄を記載。					
関連する基幹事業					
事業番号					
事業名					
交付団体					
基幹事業との関連性					

いわき市復興交付金事業計画 復興交付金事業等（いわき市交付分）

No.	20	事業名	高台移転等に伴う道路整備（岩間）	基幹事業	基本国費率(a)	5/9
-----	----	-----	------------------	------	----------	-----

(千円)

		23年度	24年度	25年度	26年度	27年度	28年度以降	合計
事業費	総事業費(b+f)		149,385	143,045	39,009			331,439
	交付対象事業費(b)		145,742	139,557	38,058			323,357
	うち、市町村以外の者が負担する額を減じた額(C)		145,742	139,557	38,058			323,357
	うち交付金交付額(d) ○基幹事業の場合 (d) = a × b + (c - a × b) / 2 ○効果促進事業等の場合 (d) = 0.8c		112,950	108,156	29,494			250,600
	対象外事業費(f)		3,643	3,488	951			8,082
事業工程	交付対象事業		現地測量、詳細設計、用地買収	用地取得、建物移転補償	建物移転補償			
	対象外事業		事務費	事務費	事務費			

復興交付金事業等に要する費用の算出に係る基礎資料

(単位:千円)

復興交付金事業等の名称/目的及び内容		交付金の算出方法			H24
事業名	道路事業(高台移転等に伴う道路整備(区画整理))	工事費(A)	145,742		
箇所名	岩間地区	控除額(B)	0		
事業認可告示年月日		交付対象事業費(C)=(A)-(B)	145,742		
事業着手年度	平成24年度	基本国費率	5/9		
事業施行期間	平成24年度～平成26年度	交付額(D)	112,950		
工事延長及び施行面積	L=1028m	摘要			
事業完了予定期日	平成27年3月31日	工種	数量	単位	金額
経費の配分		調査費	1	式	9,665
		用地費	1	式	136,077
本工事費					
設計委託費	9,665				
用地費及補償費	136,077				
船舶及機械器具費					
工事費計(A)	145,742	本工事費・計			145,742

復興交付金事業等に要する費用の算出に係る基礎資料

(単位:千円)

復興交付金事業等の名称/目的及び内容		交付金の算出方法			H25
事業名	道路事業(高台移転等に伴う道路整備(区画整理))	工事費(A)	139,557		
箇所名	岩間地区	控除額(B)	0		
事業認可告示年月日		交付対象事業費(C)=(A)-(B)	139,557		
事業着手年度	平成24年度	基本国費率	5/9		
事業施行期間	平成24年度～平成26年度	交付額(D)	108,156		
工事延長及び施行面積	L=1028m	摘要			
事業完了予定期日	平成27年3月31日	工種	数量	単位	金額
経費の配分		用地費 (用地取得)	1	式	70,541
本工事費		補償費 (建物移転補償)	1	式	69,016
設計委託費					
用地費及補償費	139,557				
船舶及機械器具費					
工事費計(A)	139,557	本工事費・計			139,557

復興交付金事業等に要する費用の算出に係る基礎資料

(単位:千円)




復興交付金事業等の名称/目的及び内容		交付金の算出方法			H26
事業名	道路事業(高台移転等に伴う道路整備(区画整理))	工事費(A)	38,058		
箇所名	岩間地区	控除額(B)	0		
事業認可告示年月日		交付対象事業費(C)=(A)-(B)	38,058		
事業着手年度	平成24年度	基本国費率	5/9		
事業施行期間	平成24年度～平成26年度	交付額(D)	29,494		
工事延長及び施行面積	L=1028m	摘要			
事業完了予定期日	平成27年3月31日	工種	数量	単位	金額
経費の配分		補償費 (建物移転補償)	1	式	38,058
本工事費					
設計委託費					
用地費及補償費	38,058				
船舶及機械器具費					
工事費計(A)	38,058	本工事費・計			38,058

(参考様式)

## いわき市復興交付金事業計画 復興交付金事業等工程表(平成23年度～平成27年度)

平成25年11月現在

※本様式は1-2①・②に記載した事業ごとに記載してください。

交付団体	いわき市	No.	20	事業番号	D-2-6	事業名	高台移転等に伴う道路整備(岩間)	事業実施主体	いわき市								
項 目	平成23年度			平成24年度			平成25年度			平成26年度			平成27年度			備 考	
調査				調査													
用地取得				用地買収													
移転補償						建物移転補償											
その他(議会等)																	

(注)上記項目について、実施予定時期を矢印で示してください。(なお、項目に該当するものがない場合は当該項目は記載する必要はありませんが、他の項目があれば、適宜書き換えて記載してください。)

(注)同一項目で複数の記載事項がある場合はずらして記載してください。

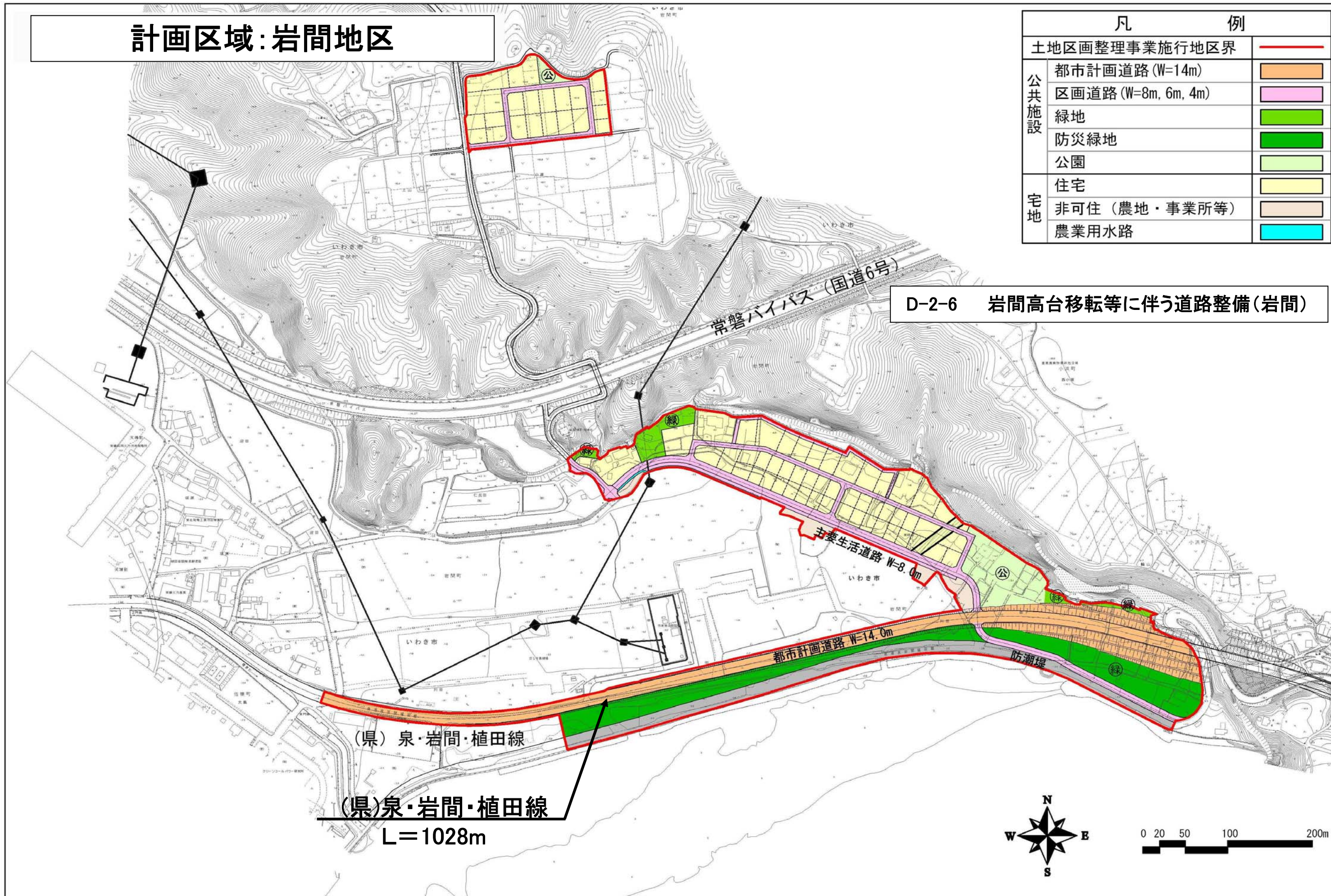
(注)平成24年度末までに終わらないものや、それ以降に実施するものについては、備考欄に終了時期や実施時期を記載してください。



# 計画区域：岩間地区

凡 例		
土地区画整理事業施行地区界		
公共施設	都市計画道路 (W=14m)	
	区画道路 (W=8m, 6m, 4m)	
	緑地	
	防災緑地	
宅地	公園	
	住宅	
	非可住 (農地・事業所等)	
	農業用水路	

D-2-6 岩間高台移転等に伴う道路整備(岩間)



(県) 泉・岩間・植田線

(県) 泉・岩間・植田線

L=1028m

