






この地図は、最大クラスの津波による被害想定をいわき市で独自に実施し、その結果による浸水範囲を図示したものです。

- 東北地方太平洋沖を震源とする地震による津波浸水範囲を、予想される浸水深に応じて7段階で着色しています。
- 浸水範囲はあくまでも被害想定に基づくもので、震源の位置によって異なります。お住まいの場所が浸水範囲に入っていない場合でも、地震が発生したら津波を警戒し、速やかに避難するようにしてください。

	津波避難場所	東北地方太平洋沖地震の津波浸水想定に基づく津波浸水深(河道内を除く)	標高分布  薄(低) ← 濃(高) ※マップ中の数値は、その周辺のおおよその地盤高を表しています
	津波避難ビル		
	避難所		
	東日本大震災(3.11)津波浸水区域		

