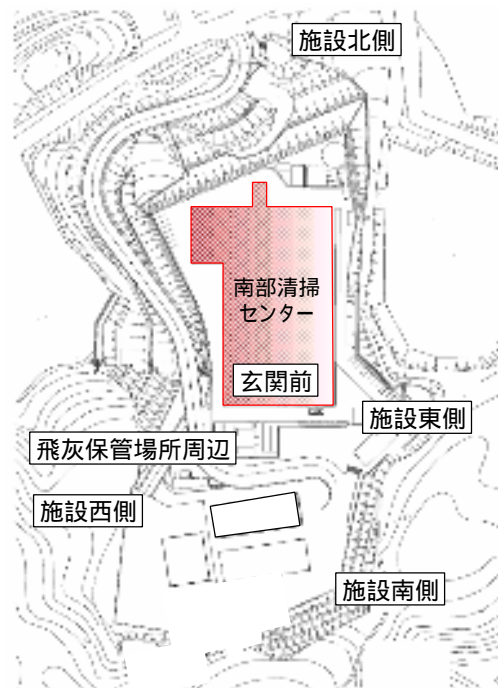


南部清掃センター敷地境界の空間線量測定結果(平成25年3月)

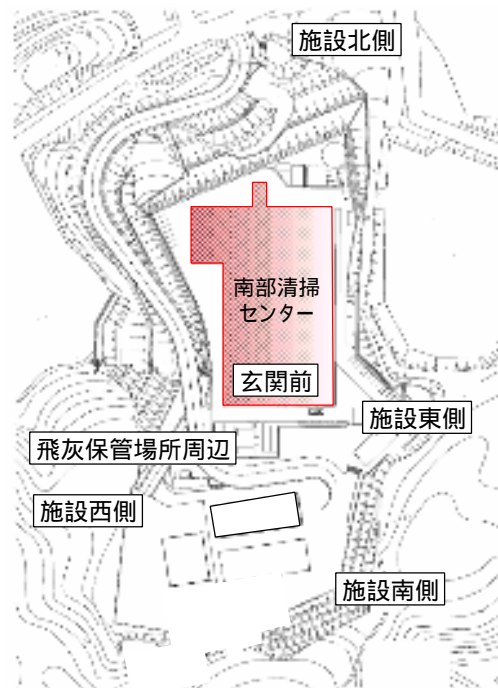


[マイクロシーベルト/時]

測定場所 月日	施設北側		施設東側		施設南側		施設西側		玄関前		飛灰保管場所周辺	
	1cm	1m	1cm	1m	1cm	1m	1cm	1m	1cm	1m	1cm	1m
3月1日(金)	0.19	0.18	0.17	0.15	0.34	0.36	0.19	0.17	0.12	0.11	0.63	0.46
3月4日(月)	0.17	0.18	0.19	0.13	0.31	0.31	0.19	0.17	0.12	0.11	0.66	0.51
3月5日(火)	0.18	0.18	0.20	0.14	0.27	0.28	0.18	0.17	0.13	0.12	0.68	0.52
3月6日(水)	0.19	0.19	0.17	0.15	0.31	0.30	0.18	0.17	0.12	0.11	0.63	0.51
3月7日(木)	0.18	0.20	0.20	0.14	0.34	0.35	0.21	0.17	0.13	0.12	0.63	0.49
3月8日(金)	0.18	0.19	0.19	0.14	0.30	0.32	0.21	0.18	0.13	0.12	0.68	0.51
3月11日(月)	0.20	0.18	0.19	0.15	0.34	0.35	0.20	0.17	0.14	0.12	0.65	0.50
3月12日(火)	0.18	0.18	0.17	0.16	0.34	0.33	0.17	0.17	0.13	0.12	0.63	0.42
3月13日(水)	0.23	0.19	0.19	0.14	0.34	0.33	0.22	0.18	0.14	0.11	0.64	0.50
3月14日(木)	0.18	0.18	0.18	0.14	0.32	0.31	0.18	0.17	0.13	0.11	0.67	0.48
3月15日(金)	0.19	0.19	0.19	0.14	0.31	0.34	0.19	0.16	0.13	0.10	0.66	0.49
3月18日(月)	0.19	0.18	0.18	0.14	0.34	0.34	0.19	0.18	0.12	0.11	0.67	0.42
3月19日(火)	0.17	0.19	0.19	0.15	0.27	0.32	0.19	0.18	0.13	0.12	0.69	0.48
3月21日(木)	0.18	0.17	0.19	0.14	0.32	0.33	0.18	0.17	0.13	0.11	0.68	0.37
3月22日(金)	0.18	0.18	0.18	0.14	0.28	0.30	0.18	0.18	0.13	0.12	0.68	0.51
3月25日(月)	0.17	0.18	0.19	0.13	0.30	0.28	0.20	0.17	0.12	0.11	0.67	0.49
3月26日(火)	0.19	0.18	0.16	0.14	0.26	0.30	0.20	0.17	0.13	0.11	0.67	0.39
3月27日(水)	0.18	0.18	0.18	0.14	0.21	0.25	0.21	0.24	0.13	0.11	0.68	0.52
3月28日(木)	0.16	0.18	0.18	0.14	0.20	0.25	0.18	0.16	0.13	0.12	0.68	0.51
3月29日(金)	0.22	0.18	0.19	0.15	0.22	0.29	0.20	0.16	0.13	0.12	0.61	0.50

測定器 : 日立ALOKA TCS-172B

南部清掃センター敷地境界の空間線量測定結果(平成25年2月)

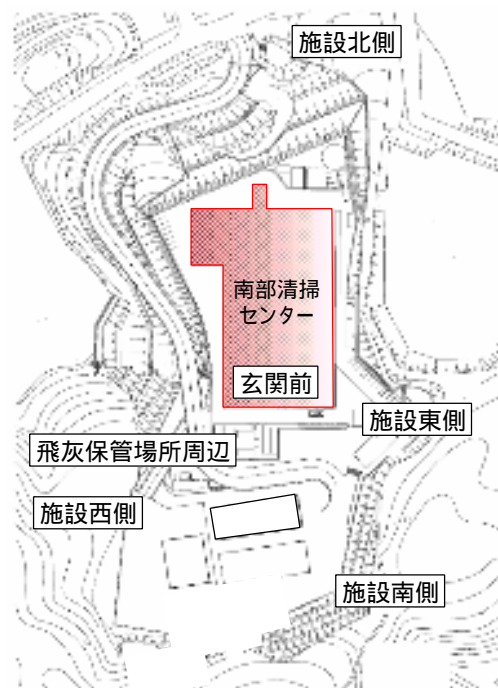


[マイクロシーベルト/時]

測定場所 月日	施設北側		施設東側		施設南側		施設西側		玄関前		飛灰保管場所周辺	
	1cm	1m	1cm	1m	1cm	1m	1cm	1m	1cm	1m	1cm	1m
2月1日(金)	0.19	0.17	0.17	0.13	0.23	0.22	0.18	0.16	0.14	0.11	0.64	0.48
2月4日(月)	0.19	0.18	0.19	0.14	0.25	0.24	0.21	0.16	0.13	0.11	0.65	0.52
2月5日(火)	0.18	0.18	0.17	0.14	0.29	0.24	0.20	0.15	0.13	0.11	0.60	0.53
2月8日(金)	0.19	0.18	0.18	0.13	0.26	0.22	0.20	0.16	0.13	0.11	0.62	0.45
2月12日(火)	0.17	0.17	0.16	0.15	0.30	0.25	0.17	0.14	0.12	0.11	0.63	0.49
2月13日(水)	0.18	0.18	0.20	0.16	0.21	0.22	0.18	0.16	0.12	0.12	0.66	0.52
2月14日(木)	0.18	0.18	0.17	0.14	0.23	0.23	0.20	0.17	0.12	0.11	0.62	0.50
2月15日(金)	0.18	0.18	0.18	0.14	0.22	0.22	0.20	0.18	0.12	0.12	0.64	0.53
2月18日(月)	0.17	0.17	0.16	0.15	0.33	0.33	0.19	0.17	0.12	0.11	0.65	0.48
2月19日(火)	0.17	0.19	0.17	0.14	0.33	0.34	0.18	0.16	0.13	0.10	0.64	0.49
2月20日(水)	0.19	0.16	0.18	0.15	0.35	0.34	0.20	0.17	0.13	0.11	0.59	0.48
2月21日(木)	0.16	0.17	0.17	0.14	0.34	0.32	0.18	0.16	0.12	0.11	0.64	0.48
2月22日(金)	0.17	0.17	0.19	0.14	0.30	0.33	0.18	0.17	0.12	0.10	0.68	0.48
2月25日(月)	0.17	0.18	0.18	0.14	0.32	0.34	0.20	0.17	0.12	0.10	0.68	0.49
2月26日(火)	0.17	0.17	0.19	0.13	0.32	0.31	0.18	0.15	0.11	0.10	0.67	0.50
2月27日(水)	0.18	0.18	0.19	0.14	0.30	0.33	0.20	0.16	0.13	0.11	0.63	0.50
2月28日(木)	0.19	0.17	0.16	0.16	0.35	0.35	0.17	0.17	0.13	0.12	0.62	0.48

測定器 : 日立ALOKA TCS-172B

南部清掃センター敷地境界の空間線量測定結果(平成25年1月)

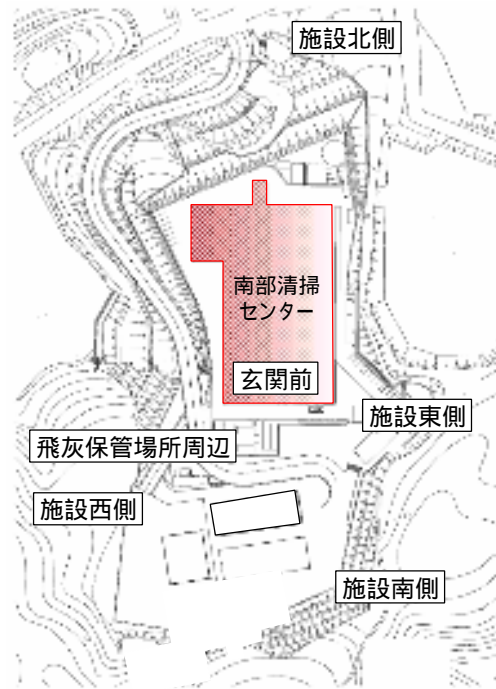


[マイクロシーベルト/時]

測定場所 月日	施設北側		施設東側		施設南側		施設西側		玄関前		飛灰保管場所周辺	
	1cm	1m	1cm	1m	1cm	1m	1cm	1m	1cm	1m	1cm	1m
1月4日(金)	0.24	0.17	0.17	0.15	0.26	0.25	0.20	0.18	0.12	0.11	0.57	0.39
1月7日(月)	0.18	0.18	0.18	0.14	0.29	0.27	0.19	0.18	0.13	0.11	0.63	0.50
1月8日(火)	0.17	0.17	0.19	0.14	0.26	0.23	0.19	0.18	0.11	0.11	0.64	0.50
1月9日(水)	0.23	0.17	0.17	0.15	0.27	0.24	0.17	0.17	0.12	0.10	0.58	0.44
1月10日(木)	0.18	0.17	0.18	0.14	0.29	0.25	0.20	0.17	0.13	0.11	0.62	0.49
1月11日(金)	0.17	0.17	0.18	0.14	0.28	0.25	0.19	0.17	0.12	0.11	0.66	0.51
1月15日(火)	0.18	0.18	0.18	0.15	0.27	0.25	0.19	0.17	0.12	0.11	0.65	0.52
1月16日(水)	0.17	0.17	0.18	0.14	0.26	0.24	0.20	0.17	0.12	0.10	0.60	0.49
1月17日(木)	0.18	0.16	0.19	0.13	0.29	0.27	0.19	0.17	0.13	0.11	0.62	0.50
1月18日(金)	0.16	0.17	0.18	0.14	0.23	0.23	0.18	0.17	0.12	0.11	0.61	0.47
1月21日(月)	0.24	0.17	0.18	0.14	0.23	0.20	0.18	0.16	0.12	0.11	0.58	0.43
1月22日(火)	0.23	0.18	0.20	0.14	0.24	0.21	0.22	0.18	0.14	0.11	0.61	0.52
1月23日(水)	0.23	0.17	0.18	0.16	0.24	0.22	0.20	0.18	0.12	0.11	0.54	0.43
1月24日(木)	0.19	0.18	0.19	0.14	0.25	0.22	0.20	0.16	0.13	0.10	0.61	0.49
1月25日(金)	0.17	0.18	0.17	0.14	0.22	0.20	0.19	0.17	0.12	0.11	0.61	0.49
1月28日(月)	0.17	0.17	0.17	0.14	0.23	0.23	0.18	0.17	0.13	0.12	0.62	0.48
1月29日(火)	0.17	0.17	0.18	0.14	0.24	0.23	0.19	0.16	0.13	0.11	0.66	0.50
1月30日(水)	0.18	0.17	0.17	0.15	0.26	0.24	0.19	0.16	0.14	0.11	0.65	0.50
1月31日(木)	0.18	0.17	0.18	0.15	0.25	0.24	0.19	0.17	0.12	0.10	0.66	0.53

測定器 : 日立ALOKA TCS-172B

南部清掃センター敷地境界の空間線量測定結果(平成24年12月)

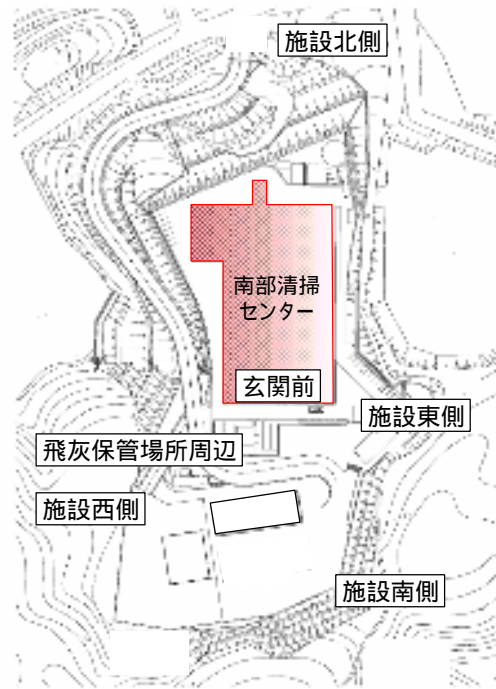


[マイクロシーベルト/時]

測定場所 月日	施設北側		施設東側		施設南側		施設西側		玄関前		飛灰保管場所周辺	
	1cm	1m	1cm	1m	1cm	1m	1cm	1m	1cm	1m	1cm	1m
12月3日(月)	0.18	0.17	0.19	0.14	0.24	0.24	0.21	0.18	0.12	0.11	0.55	0.47
12月4日(火)	0.23	0.19	0.19	0.16	0.25	0.25	0.18	0.18	0.13	0.11	0.54	0.43
12月5日(水)	0.18	0.17	0.18	0.15	0.26	0.24	0.20	0.18	0.12	0.11	0.64	0.48
12月6日(木)	0.22	0.20	0.17	0.16	0.24	0.24	0.17	0.18	0.13	0.12	0.54	0.43
12月7日(金)	0.18	0.18	0.19	0.14	0.29	0.24	0.20	0.17	0.13	0.12	0.61	0.49
12月10日(月)	0.19	0.18	0.18	0.15	0.37	0.37	0.20	0.18	0.14	0.13	0.65	0.43
12月11日(火)	0.19	0.17	0.19	0.15	0.27	0.25	0.20	0.17	0.14	0.11	0.64	0.48
12月12日(水)	0.18	0.18	0.18	0.15	0.30	0.25	0.22	0.17	0.13	0.11	0.61	0.50
12月13日(木)	0.18	0.17	0.18	0.14	0.33	0.25	0.19	0.17	0.13	0.12	0.65	0.52
12月14日(金)	0.18	0.17	0.17	0.15	0.36	0.32	0.20	0.17	0.12	0.11	0.62	0.44
12月17日(月)	0.19	0.18	0.18	0.15	0.25	0.26	0.21	0.17	0.13	0.11	0.64	0.51
12月18日(火)	0.19	0.19	0.19	0.14	0.27	0.25	0.20	0.19	0.14	0.12	0.63	0.51
12月19日(水)	0.19	0.18	0.17	0.15	0.28	0.26	0.18	0.16	0.12	0.11	0.66	0.45
12月20日(木)	0.23	0.18	0.17	0.16	0.28	0.27	0.17	0.17	0.12	0.11	0.60	0.39
12月21日(金)	0.19	0.18	0.19	0.15	0.29	0.26	0.20	0.19	0.13	0.12	0.65	0.45
12月25日(火)	0.18	0.18	0.18	0.13	0.27	0.25	0.20	0.17	0.13	0.11	0.60	0.49
12月26日(水)	0.18	0.17	0.19	0.14	0.27	0.24	0.19	0.17	0.12	0.11	0.58	0.48
12月27日(木)	0.18	0.17	0.16	0.14	0.28	0.26	0.19	0.18	0.12	0.11	0.63	0.48
12月28日(金)	0.22	0.16	0.17	0.15	0.28	0.25	0.20	0.18	0.12	0.11	0.58	0.41

測定器 : 日立ALOKA TCS-172B

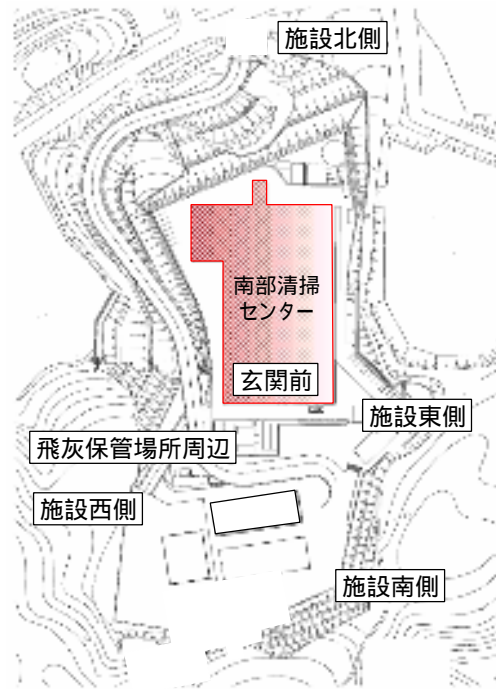
南部清掃センター敷地境界の空間線量測定結果(平成24年11月)



[マイクロシーベルト/時]

測定場所 月日	施設北側		施設東側		施設南側		施設西側		玄関前		飛灰保管場所周辺	
	1cm	1m	1cm	1m	1cm	1m	1cm	1m	1cm	1m	1cm	1m
11月1日(木)	0.19	0.20	0.20	0.16	0.26	0.25	0.18	0.19	0.13	0.12	0.61	0.50
11月2日(金)	0.22	0.20	0.19	0.16	0.24	0.25	0.19	0.19	0.13	0.12	0.59	0.45
11月5日(月)	0.19	0.20	0.18	0.15	0.32	0.27	0.22	0.20	0.14	0.13	0.65	0.55
11月6日(火)	0.21	0.20	0.19	0.15	0.27	0.26	0.20	0.20	0.12	0.11	0.63	0.47
11月7日(水)	0.20	0.19	0.20	0.15	0.28	0.23	0.23	0.19	0.13	0.11	0.67	0.49
11月8日(木)	0.20	0.20	0.18	0.15	0.23	0.23	0.17	0.17	0.14	0.12	0.67	0.43
11月9日(金)	0.24	0.20	0.17	0.16	0.25	0.25	0.17	0.19	0.13	0.12	0.61	0.50
11月12日(月)	0.20	0.19	0.18	0.15	0.24	0.23	0.20	0.19	0.14	0.13	0.66	0.46
11月13日(火)	0.21	0.20	0.19	0.17	0.25	0.25	0.19	0.18	0.13	0.12	0.56	0.45
11月14日(水)	0.19	0.18	0.15	0.16	0.24	0.27	0.18	0.18	0.13	0.12	0.59	0.53
11月15日(木)	0.20	0.19	0.20	0.15	0.24	0.26	0.21	0.20	0.14	0.12	0.66	0.53
11月16日(金)	0.19	0.19	0.17	0.16	0.23	0.24	0.16	0.15	0.13	0.12	0.69	0.42
11月19日(月)	0.20	0.18	0.21	0.16	0.27	0.24	0.20	0.16	0.14	0.11	0.63	0.53
11月20日(火)	0.18	0.19	0.20	0.16	0.26	0.25	0.19	0.18	0.13	0.12	0.60	0.51
11月21日(水)	0.18	0.19	0.20	0.16	0.28	0.27	0.20	0.18	0.11	0.11	0.66	0.42
11月22日(木)	0.23	0.20	0.18	0.16	0.25	0.25	0.18	0.18	0.14	0.12	0.57	0.46
11月26日(月)	0.23	0.20	0.18	0.17	0.24	0.24	0.16	0.16	0.14	0.12	0.60	0.45
11月27日(火)	0.21	0.19	0.20	0.17	0.28	0.26	0.22	0.18	0.14	0.11	0.67	0.51
11月28日(水)	0.19	0.18	0.18	0.16	0.24	0.25	0.18	0.17	0.12	0.11	0.64	0.41
11月29日(木)	0.16	0.18	0.20	0.14	0.26	0.23	0.18	0.17	0.12	0.11	0.57	0.53
11月30日(金)	0.19	0.19	0.20	0.15	0.26	0.24	0.19	0.18	0.13	0.12	0.58	0.54

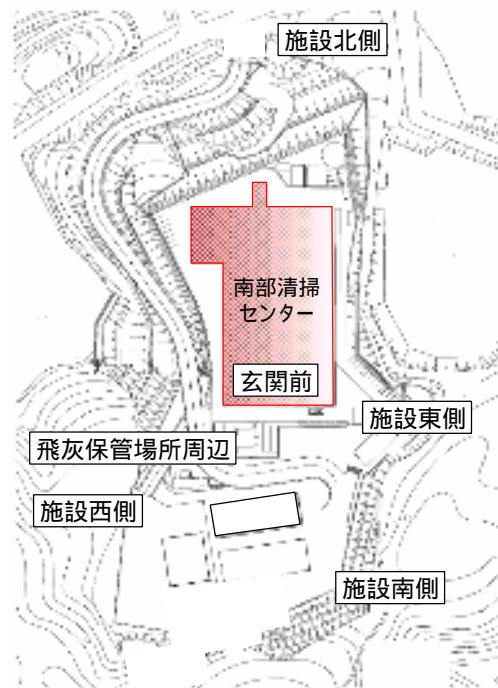
南部清掃センター敷地境界の空間線量測定結果(平成24年10月)



[マイクロシーベルト/時]

測定場所 月日	施設北側		施設東側		施設南側		施設西側		玄関前		飛灰保管場所周辺	
	1cm	1m	1cm	1m	1cm	1m	1cm	1m	1cm	1m	1cm	1m
10月1日(月)	0.16	0.16	0.17	0.13	0.25	0.21	0.18	0.15	0.12	0.10	0.64	0.51
10月2日(火)	0.19	0.18	0.18	0.15	0.22	0.18	0.20	0.17	0.12	0.11	0.62	0.40
10月3日(水)	0.20	0.19	0.17	0.14	0.22	0.20	0.20	0.18	0.12	0.11	0.60	0.44
10月4日(木)	0.19	0.17	0.18	0.13	0.23	0.19	0.18	0.18	0.11	0.10	0.65	0.49
10月5日(金)	0.18	0.19	0.16	0.14	0.19	0.19	0.16	0.12	0.12	0.11	0.59	0.41
10月9日(火)	0.18	0.19	0.16	0.15	0.30	0.23	0.19	0.17	0.12	0.11	0.62	0.52
10月10日(水)	0.18	0.18	0.17	0.14	0.30	0.24	0.19	0.16	0.13	0.11	0.68	0.55
10月11日(木)	0.20	0.20	0.19	0.17	0.26	0.26	0.21	0.20	0.14	0.12	0.66	0.52
10月12日(金)	0.19	0.20	0.18	0.15	0.28	0.26	0.21	0.19	0.13	0.12	0.68	0.50
10月15日(月)	0.22	0.20	0.19	0.15	0.26	0.26	0.22	0.19	0.14	0.13	0.68	0.48
10月16日(火)	0.20	0.19	0.17	0.16	0.26	0.24	0.19	0.17	0.13	0.12	0.68	0.48
10月17日(水)	0.21	0.20	0.18	0.18	0.22	0.24	0.16	0.15	0.14	0.12	0.62	0.50
10月18日(木)	0.22	0.20	0.18	0.17	0.23	0.21	0.21	0.19	0.14	0.13	0.71	0.57
10月19日(金)	0.20	0.19	0.19	0.16	0.24	0.24	0.20	0.20	0.14	0.13	0.71	0.45
10月22日(月)	0.28	0.21	0.20	0.17	0.23	0.23	0.20	0.19	0.12	0.13	0.65	0.48
10月23日(火)	0.21	0.20	0.19	0.16	0.20	0.21	0.23	0.20	0.14	0.13	0.66	0.47
10月24日(水)	0.20	0.20	0.18	0.15	0.23	0.22	0.20	0.19	0.13	0.12	0.62	0.49
10月25日(木)	0.25	0.21	0.19	0.15	0.30	0.24	0.22	0.19	0.14	0.13	0.71	0.48
10月26日(金)	0.21	0.19	0.18	0.16	0.24	0.24	0.19	0.20	0.13	0.12	0.60	0.44
10月29日(月)	0.24	0.18	0.18	0.16	0.23	0.24	0.17	0.20	0.13	0.12	0.59	0.41
10月30日(火)	0.24	0.22	0.19	0.16	0.23	0.25	0.19	0.18	0.13	0.12	0.58	0.46
10月31日(水)	0.20	0.20	0.20	0.15	0.25	0.25	0.22	0.20	0.12	0.12	0.68	0.44

南部清掃センター敷地境界の空間線量測定結果(平成24年9月)

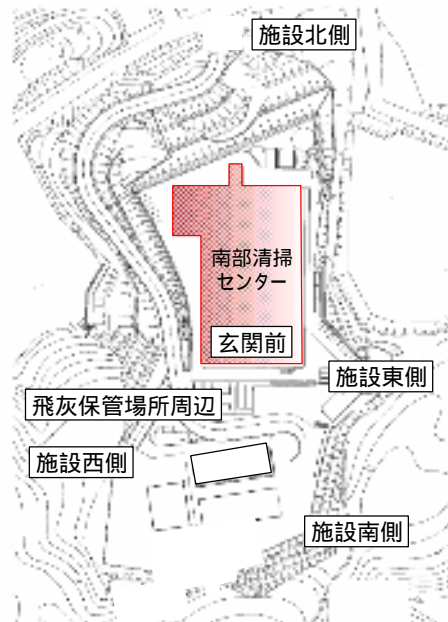


[マイクロシーベルト/時]

測定場所 月日	施設北側		施設東側		施設南側		施設西側		玄関前		飛灰保管場所周辺	
	1cm	1m	1cm	1m	1cm	1m	1cm	1m	1cm	1m	1cm	1m
9月3日(月)	0.17	0.19	0.19	0.18	0.17	0.22	0.14	0.17	0.14	0.12	0.40	0.40
9月4日(火)	0.16	0.23	0.21	0.14	0.14	0.21	0.19	0.17	0.09	0.11	0.28	0.37
9月5日(水)	0.18	0.18	0.15	0.16	0.16	0.22	0.12	0.15	0.12	0.12	0.25	0.31
9月6日(木)	0.20	0.19	0.18	0.13	0.21	0.24	0.16	0.17	0.12	0.14	0.36	0.43
9月7日(金)	0.18	0.17	0.19	0.14	0.18	0.21	0.17	0.17	0.12	0.13	0.45	0.48
9月10日(月)	0.22	0.18	0.18	0.15	0.13	0.20	0.16	0.15	0.14	0.15	0.45	0.43
9月11日(火)	0.16	0.17	0.18	0.16	0.18	0.23	0.18	0.18	0.15	0.12	0.43	0.46
9月12日(水)	0.18	0.23	0.18	0.10	0.15	0.21	0.14	0.15	0.10	0.10	0.44	0.41
9月13日(木)	0.20	0.18	0.19	0.14	0.17	0.20	0.17	0.18	0.12	0.08	0.49	0.53
9月14日(金)	0.20	0.19	0.14	0.15	0.21	0.26	0.15	0.18	0.10	0.11	0.47	0.44
9月18日(火)	0.19	0.19	0.21	0.14	0.21	0.25	0.16	0.17	0.13	0.13	0.44	0.40
9月19日(水)	0.18	0.23	0.18	0.15	0.26	0.24	0.17	0.13	0.18	0.13	0.42	0.49
9月20日(木)	0.20	0.22	0.20	0.16	0.26	0.24	0.21	0.17	0.15	0.14	0.52	0.40
9月21日(金)	0.25	0.18	0.22	0.14	0.25	0.26	0.18	0.19	0.14	0.09	0.45	0.34
9月24日(月)	0.19	0.18	0.22	0.15	0.25	0.22	0.18	0.20	0.13	0.16	0.48	0.45
9月25日(火)	0.17	0.18	0.18	0.15	0.24	0.20	0.20	0.17	0.11	0.08	0.49	0.58
9月26日(水)	0.19	0.18	0.19	0.20	0.28	0.25	0.18	0.19	0.11	0.13	0.58	0.46
9月27日(木)	0.20	0.18	0.18	0.14	0.24	0.25	0.17	0.22	0.14	0.12	0.43	0.48
9月28日(金)	0.18	0.21	0.19	0.17	0.21	0.23	0.16	0.15	0.08	0.10	0.40	0.44

測定器 : 富士電機(株) NHE-2

南部清掃センター敷地境界の空間線量測定結果(平成24年8月)

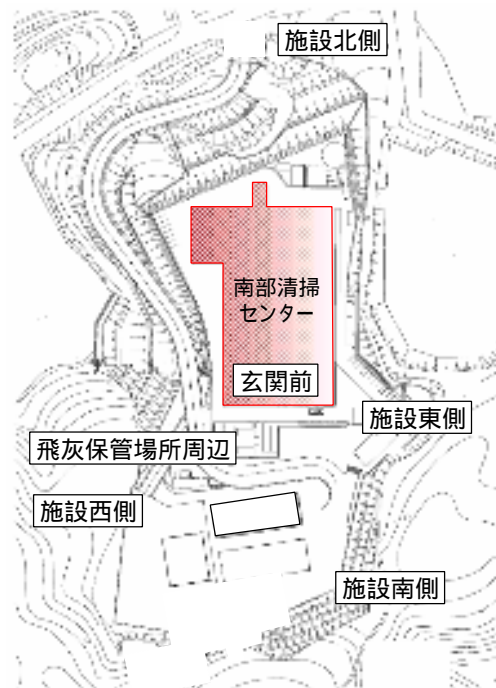


[マイクロシーベルト/時]

測定場所 月日	施設北側		施設東側		施設南側		施設西側		玄関前		飛灰保管場所周辺	
	1cm	1m	1cm	1m	1cm	1m	1cm	1m	1cm	1m	1cm	1m
8月1日(水)	0.20	0.21	0.17	0.15	0.27	0.24	0.15	0.15	0.11	0.12	0.52	0.52
8月2日(木)	0.19	0.20	0.20	0.19	0.26	0.22	0.15	0.24	0.12	0.10	0.46	0.49
8月3日(金)	0.22	0.19	0.23	0.16	0.21	0.21	0.16	0.15	0.12	0.11	0.49	0.46
8月6日(月)	0.18	0.21	0.19	0.15	0.29	0.24	0.14	0.18	0.15	0.14	0.56	0.42
8月7日(火)	0.20	0.18	0.18	0.15	0.28	0.27	0.16	0.16	0.11	0.13	0.52	0.50
8月8日(水)	0.21	0.19	0.16	0.17	0.33	0.22	0.16	0.16	0.10	0.09	0.49	0.46
8月9日(木)	0.26	0.24	0.19	0.19	0.32	0.31	0.15	0.16	0.14	0.15	0.56	0.53
8月10日(金)	0.22	0.19	0.20	0.19	0.31	0.31	0.14	0.17	0.10	0.13	0.59	0.59
8月13日(月)	0.20	0.19	0.19	0.19	0.23	0.24	0.20	0.18	0.13	0.13	0.50	0.44
8月14日(火)	0.21	0.16	0.12	0.12	0.28	0.24	0.15	0.17	0.12	0.13	0.42	0.46
8月15日(水)	0.12	0.16	0.14	0.16	0.30	0.28	0.14	0.17	0.13	0.12	0.43	0.45
8月16日(木)	0.21	0.18	0.20	0.17	0.30	0.25	0.21	0.19	0.13	0.11	0.54	0.49
8月17日(金)	0.17	0.18	0.23	0.17	0.32	0.26	0.12	0.19	0.13	0.11	0.48	0.53
8月20日(月)	0.26	0.19	0.22	0.19	0.32	0.22	0.12	0.14	0.15	0.13	0.47	0.41
8月21日(火)	0.20	0.18	0.17	0.15	0.28	0.24	0.13	0.15	0.13	0.12	0.51	0.47
8月22日(水)	0.19	0.23	0.21	0.17	0.24	0.23	0.15	0.17	0.11	0.13	0.46	0.42
8月23日(木)	0.17	0.14	0.23	0.16	0.29	0.24	0.15	0.15	0.11	0.12	0.49	0.53
8月24日(金)	0.20	0.22	0.18	0.15	0.32	0.24	0.17	0.18	0.09	0.11	0.46	0.58
8月27日(月)	0.19	0.22	0.16	0.14	0.31	0.25	0.15	0.15	0.09	0.12	0.46	0.56
8月28日(火)	0.19	0.19	0.17	0.21	0.30	0.28	0.15	0.13	0.11	0.10	0.46	0.49
8月29日(水)	0.21	0.19	0.20	0.17	0.22	0.22	0.19	0.20	0.16	0.15	0.49	0.48
8月30日(木)	0.23	0.17	0.17	0.15	0.22	0.24	0.17	0.15	0.10	0.09	0.37	0.43
8月31日(金)	0.20	0.18	0.18	0.14	0.24	0.28	0.16	0.16	0.10	0.11	0.46	0.49

測定器：富士電機(株) NHE-2

南部清掃センター敷地境界の空間線量測定結果(平成24年7月)



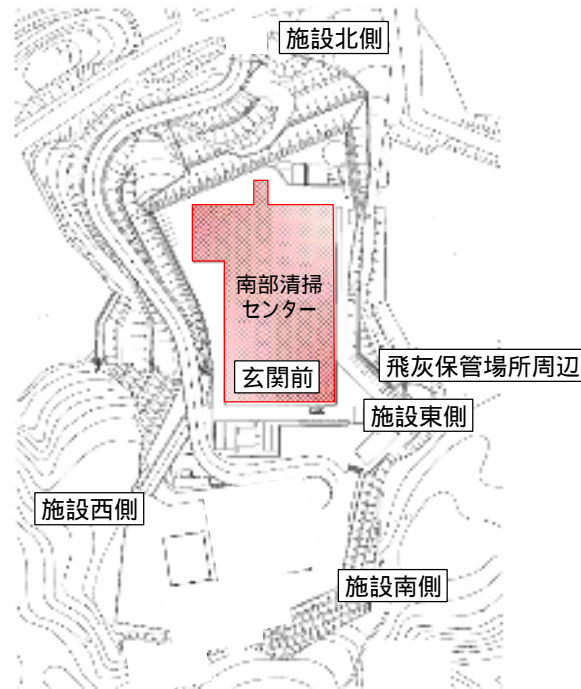
[マイクロシーベルト/時]

測定場所 月日	施設北側		施設東側		施設南側		施設西側		玄関前		飛灰保管場所周辺	
	1cm	1m	1cm	1m	1cm	1m	1cm	1m	1cm	1m	1cm	1m
7月2日(月)	0.19	0.19	0.20	0.21	0.23	0.23	0.14	0.15	0.09	0.12	0.54	0.44
7月3日(火)	0.13	0.15	0.16	0.17	0.29	0.24	0.15	0.19	0.11	0.11	0.58	0.44
7月4日(水)	0.16	0.17	0.25	0.19	0.18	0.25	0.14	0.19	0.11	0.12	0.48	0.53
7月5日(木)	0.20	0.23	0.16	0.18	0.20	0.26	0.16	0.20	0.10	0.11	0.53	0.49
7月6日(金)	0.18	0.17	0.21	0.15	0.24	0.26	0.16	0.16	0.11	0.12	0.56	0.51
7月9日(月)	0.19	0.18	0.14	0.14	0.26	0.22	0.14	0.11	0.12	0.15	0.42	0.40
7月10日(火)	0.21	0.15	0.16	0.14	0.25	0.23	0.13	0.13	0.10	0.13	0.50	0.41
7月11日(水)	0.13	0.16	0.18	0.16	0.29	0.28	0.13	0.16	0.08	0.13	0.45	0.40
7月12日(木)	0.21	0.19	0.18	0.14	0.28	0.31	0.17	0.17	0.11	0.14	0.46	0.48
7月13日(金)	0.19	0.19	0.17	0.16	0.25	0.21	0.16	0.20	0.12	0.10	0.40	0.40
7月17日(火)	0.20	0.21	0.15	0.14	0.24	0.20	0.13	0.14	0.12	0.11	0.52	0.48
7月18日(水)	0.17	0.15	0.19	0.15	0.31	0.22	0.14	0.16	0.10	0.11	0.57	0.50
7月19日(木)	0.19	0.20	0.19	0.16	0.22	0.24	0.16	0.16	0.11	0.12	0.57	0.49
7月20日(金)	0.21	0.21	0.20	0.18	0.24	0.26	0.21	0.19	0.11	0.13	0.47	0.50
7月23日(月)	0.18	0.19	0.20	0.16	0.28	0.22	0.17	0.16	0.10	0.10	0.52	0.52
7月24日(火)	0.22	0.20	0.17	0.15	0.27	0.25	0.18	0.16	0.14	0.11	0.55	0.45
7月25日(水)	0.17	0.18	0.21	0.20	0.19	0.22	0.15	0.17	0.13	0.11	0.51	0.49
7月26日(木)	0.20	0.19	0.17	0.17	0.20	0.22	0.16	0.18	0.14	0.12	0.44	0.50
7月27日(金)	0.15	0.16	0.14	0.15	0.31	0.28	0.16	0.16	0.14	0.13	0.40	0.45
7月30日(月)	0.19	0.15	0.14	0.17	0.27	0.25	0.14	0.18	0.10	0.11	0.49	0.57
7月31日(火)	0.18	0.18	0.19	0.19	0.27	0.26	0.19	0.16	0.13	0.12	0.52	0.46

保管倉庫が完成したため、「飛灰保管場所周辺」の測定地点を変更しました。

測定器：富士電機(株) NHE-2

南部清掃センター敷地境界の空間線量測定結果(平成24年6月)



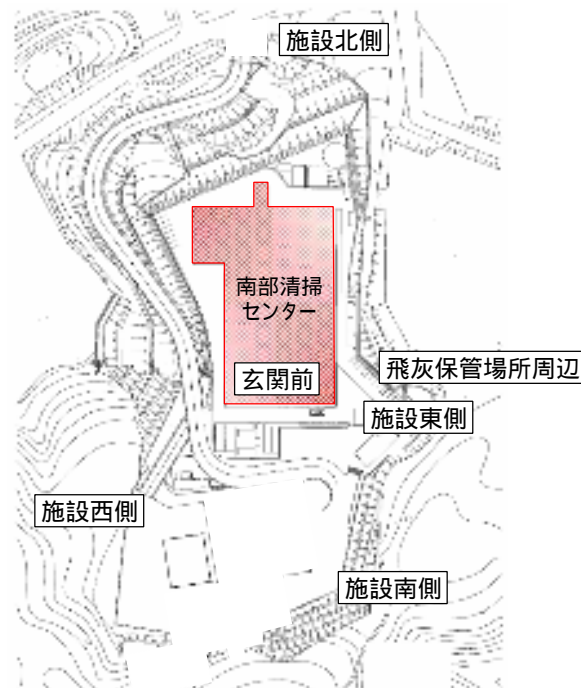
[マイクロベルト/時]

測定場所 月日	施設北側		施設東側		施設南側		施設西側		玄関前		飛灰保管場所周辺	
	1cm	1m	1cm	1m	1cm	1m	1cm	1m	1cm	1m	1cm	1m
6月1日(金)	0.21	0.23	0.17	0.14	0.29	0.22	0.14	0.14	0.12	0.14	0.18	0.20
6月4日(月)	0.23	0.21	0.17	0.14	0.19	0.27	0.13	0.14	0.12	0.11	0.17	0.18
6月5日(火)	0.18	0.17	0.20	0.18	0.23	0.25	0.17	0.14	0.13	0.11	0.23	0.22
6月6日(水)	0.19	0.21	0.13	0.12	0.21	0.23	0.14	0.16	0.11	0.10	0.19	0.16
6月7日(木)	0.18	0.18	0.22	0.16	0.24	0.26	0.15	0.16	0.14	0.11	0.19	0.19
6月8日(金)	0.20	0.19	0.13	0.14	0.24	0.24	0.10	0.16	0.14	0.09	0.24	0.21
6月11日(月)	0.14	0.18	0.17	0.17	0.23	0.19	0.15	0.15	0.15	0.10	0.19	0.25
6月12日(火)	0.20	0.19	0.18	0.15	0.21	0.17	0.19	0.18	0.13	0.12	0.41	0.39
6月13日(水)	0.25	0.24	0.18	0.16	0.27	0.29	0.13	0.13	0.12	0.13	0.32	0.49
6月14日(木)	0.23	0.20	0.19	0.17	0.25	0.30	0.13	0.13	0.13	0.13	0.41	0.44
6月15日(金)	0.21	0.19	0.22	0.15	0.25	0.19	0.16	0.14	0.12	0.13	0.39	0.45
6月18日(月)	0.18	0.17	0.15	0.13	0.27	0.25	0.15	0.20	0.13	0.14	0.40	0.45
6月19日(火)	0.20	0.18	0.18	0.14	0.17	0.29	0.19	0.16	0.14	0.15	0.37	0.47
6月20日(水)	0.14	0.18	0.21	0.18	0.25	0.29	0.12	0.29	0.16	0.12	0.49	0.46
6月21日(木)	0.18	0.19	0.16	0.14	0.26	0.25	0.17	0.18	0.14	0.12	0.43	0.45
6月22日(金)	0.16	0.18	0.19	0.18	0.22	0.25	0.18	0.11	0.12	0.14	0.45	0.50
6月25日(月)	0.15	0.21	0.18	0.18	0.26	0.30	0.16	0.16	0.15	0.14	0.40	0.51
6月26日(火)	0.17	0.21	0.24	0.18	0.23	0.19	0.15	0.16	0.13	0.11	0.16	0.20
6月27日(水)	0.17	0.17	0.20	0.18	0.22	0.27	0.13	0.15	0.13	0.15	0.17	0.15
6月28日(木)	0.21	0.24	0.21	0.16	0.20	0.27	0.15	0.14	0.10	0.10	0.23	0.22
6月29日(金)	0.20	0.24	0.16	0.16	0.21	0.26	0.15	0.17	0.10	0.11	0.18	0.22

保管倉庫が完成したため、現在飛灰の移動作業をしていることから、空間線量に変化していると考えられる。

測定器：富士電機(株) NHE-2

南部清掃センター敷地境界の空間線量測定結果(平成24年5月)



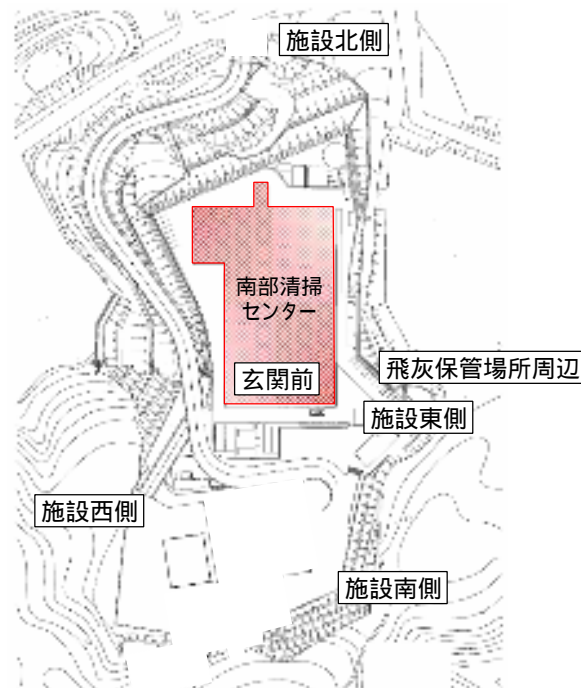
[マイクロベルト/時]

測定場所 月日	施設北側		施設東側		施設南側		施設西側		玄関前		飛灰保管場所周辺	
	1cm	1m	1cm	1m	1cm	1m	1cm	1m	1cm	1m	1cm	1m
5月1日(火)	0.17	0.22	0.20	0.17	0.21	0.24	0.15	0.13	0.12	0.10	0.44	0.55
5月2日(火)	0.20	0.17	0.19	0.16	0.25	0.25	0.16	0.18	0.14	0.12	0.45	0.47
5月7日(月)	0.17	0.19	0.18	0.14	0.23	0.23	0.13	0.15	0.09	0.12	0.42	0.54
5月8日(火)	0.21	0.20	0.16	0.16	0.24	0.26	0.19	0.19	0.14	0.12	0.37	0.51
5月9日(水)	0.17	0.21	0.17	0.16	0.22	0.22	0.18	0.17	0.11	0.13	0.40	0.51
5月10日(木)	0.15	0.19	0.16	0.19	0.25	0.25	0.14	0.17	0.15	0.10	0.39	0.56
5月11日(金)	0.21	0.20	0.20	0.15	0.23	0.23	0.14	0.14	0.12	0.13	0.45	0.57
5月14日(月)	0.23	0.21	0.18	0.19	0.24	0.22	0.18	0.19	0.15	0.14	0.41	0.54
5月15日(火)	0.20	0.22	0.21	0.18	0.28	0.28	0.13	0.16	0.09	0.12	0.46	0.49
5月16日(水)	0.19	0.18	0.17	0.14	0.20	0.21	0.17	0.15	0.10	0.11	0.44	0.52
5月17日(木)	0.15	0.21	0.17	0.14	0.22	0.28	0.16	0.17	0.11	0.12	0.49	0.55
5月18日(金)	0.17	0.16	0.19	0.17	0.26	0.20	0.15	0.16	0.14	0.11	0.44	0.53
5月21日(月)	0.23	0.19	0.19	0.14	0.23	0.23	0.13	0.19	0.12	0.09	0.43	0.48
5月22日(火)	0.21	0.26	0.15	0.17	0.25	0.19	0.17	0.15	0.15	0.11	0.34	0.31
5月23日(水)	0.21	0.20	0.23	0.17	0.24	0.23	0.12	0.17	0.11	0.12	0.22	0.22
5月24日(木)	0.18	0.17	0.16	0.15	0.20	0.21	0.18	0.16	0.08	0.09	0.20	0.20
5月25日(金)	0.14	0.15	0.17	0.13	0.20	0.21	0.20	0.16	0.09	0.10	0.16	0.17
5月28日(月)	0.19	0.21	0.19	0.16	0.20	0.21	0.16	0.19	0.15	0.12	0.19	0.16
5月29日(火)	0.16	0.21	0.16	0.18	0.21	0.20	0.20	0.17	0.11	0.10	0.26	0.30
5月30日(水)	0.20	0.18	0.21	0.18	0.23	0.25	0.15	0.16	0.10	0.12	0.20	0.17
5月31日(木)	0.24	0.17	0.18	0.15	0.20	0.23	0.18	0.16	0.14	0.11	0.16	0.19

保管倉庫が完成したため、現在飛灰の移動作業をしていることから、空間線量に変化していると考えられる。

測定器 : 富士電機(株) NHE-2

南部清掃センター敷地境界の空間線量測定結果(平成24年4月)



[マイクロシーベルト/時]

測定場所 月日	施設北側		施設東側		施設南側		施設西側		玄関前		飛灰保管場所周辺	
	1cm	1m	1cm	1m	1cm	1m	1cm	1m	1cm	1m	1cm	1m
4月2日(月)	0.22	0.19	0.17	0.16	0.21	0.14	0.17	0.15	0.11	0.09	0.57	0.62
4月3日(火)	0.25	0.19	0.18	0.13	0.17	0.18	0.16	0.16	0.11	0.09	0.53	0.57
4月4日(水)	0.24	0.16	0.18	0.19	0.17	0.16	0.14	0.15	0.13	0.13	0.51	0.56
4月5日(木)	0.27	0.21	0.22	0.19	0.28	0.20	0.17	0.16	0.13	0.09	0.56	0.55
4月6日(金)	0.24	0.19	0.21	0.17	0.36	0.26	0.19	0.20	0.11	0.12	0.51	0.53
4月9日(月)	0.24	0.23	0.20	0.18	0.24	0.25	0.20	0.20	0.12	0.10	0.43	0.57
4月10日(火)	0.19	0.20	0.16	0.15	0.34	0.29	0.17	0.13	0.14	0.11	0.44	0.53
4月11日(水)	0.17	0.21	0.19	0.16	0.30	0.29	0.17	0.22	0.14	0.12	0.48	0.50
4月12日(木)	0.17	0.19	0.16	0.17	0.26	0.24	0.18	0.18	0.11	0.10	0.51	0.50
4月13日(金)	0.16	0.24	0.19	0.16	0.28	0.26	0.18	0.17	0.11	0.10	0.44	0.52
4月16日(月)	0.19	0.16	0.19	0.17	0.28	0.22	0.15	0.18	0.10	0.10	0.48	0.53
4月17日(火)	0.19	0.22	0.19	0.18	0.26	0.24	0.20	0.17	0.11	0.10	0.49	0.50
4月18日(水)	0.18	0.18	0.19	0.13	0.28	0.22	0.17	0.17	0.12	0.12	0.49	0.56
4月19日(木)	0.25	0.20	0.20	0.15	0.32	0.21	0.16	0.20	0.10	0.15	0.45	0.64
4月20日(金)	0.18	0.19	0.18	0.16	0.27	0.27	0.15	0.15	0.12	0.12	0.48	0.55
4月23日(月)	0.20	0.19	0.23	0.16	0.21	0.27	0.15	0.17	0.13	0.15	0.44	0.58
4月24日(火)	0.21	0.22	0.19	0.15	0.18	0.15	0.18	0.17	0.11	0.12	0.42	0.56
4月25日(水)	0.18	0.21	0.21	0.16	0.29	0.24	0.16	0.18	0.16	0.14	0.45	0.56
4月26日(木)	0.18	0.21	0.19	0.19	0.22	0.30	0.13	0.13	0.10	0.11	0.47	0.51
4月27日(金)	0.20	0.20	0.20	0.17	0.23	0.25	0.13	0.17	0.14	0.13	0.41	0.54