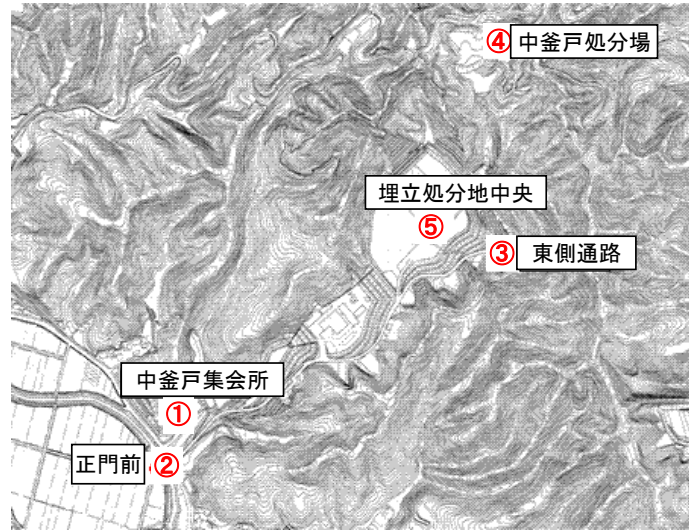


クリンピーの森 敷地境界の空間線量測定結果(平成26年10月～平成27年3月)

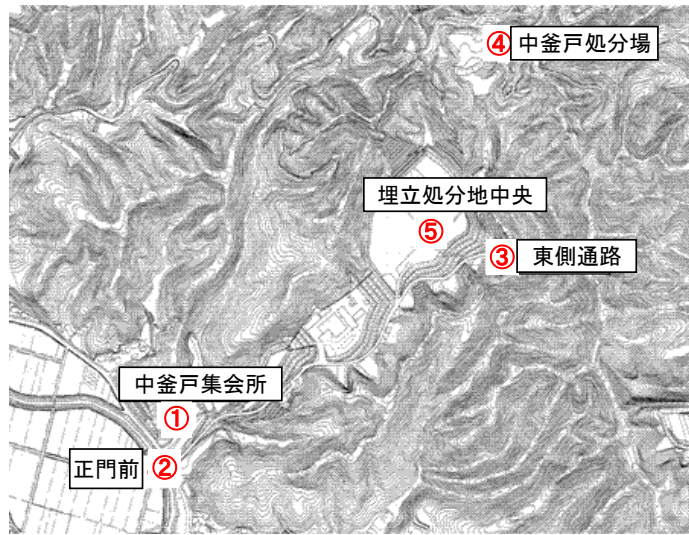


[マイクロシーベルト/時]

測定場所 月日	1 中釜戸 集会場		2 正門前		3 東側通路		4 中釜戸 処分場		5 埋立処分地中央	
	1cm	1m	1cm	1m	1cm	1m	1cm	1m	1cm	1m
10月2日(木)	0.10	0.09	0.11	0.09	0.14	0.12	0.15	0.13	0.08	0.08
10月9日(木)	0.10	0.09	0.11	0.09	0.14	0.12	0.15	0.13	0.08	0.08
10月16日(木)	0.10	0.09	0.11	0.09	0.13	0.11	0.14	0.12	0.08	0.08
10月23日(木)	0.10	0.09	0.11	0.09	0.13	0.11	0.14	0.13	0.08	0.08
10月30日(木)	0.10	0.09	0.11	0.09	0.13	0.11	0.14	0.12	0.08	0.07
11月6日(木)	0.10	0.09	0.11	0.09	0.13	0.12	0.14	0.12	0.08	0.08
11月13日(木)	0.11	0.09	0.10	0.09	0.13	0.12	0.14	0.12	0.08	0.08
11月20日(木)	0.10	0.09	0.11	0.09	0.13	0.11	0.14	0.12	0.08	0.08
11月27日(木)	0.10	0.09	0.10	0.09	0.12	0.11	0.13	0.12	0.08	0.08
12月4日(木)	0.11	0.09	0.10	0.09	0.14	0.12	0.15	0.13	0.09	0.08
12月11日(木)	0.10	0.09	0.10	0.09	0.13	0.11	0.14	0.12	0.09	0.08
12月18日(木)	0.10	0.08	0.11	0.09	0.13	0.11	0.13	0.12	0.08	0.07
12月25日(木)	0.10	0.09	0.11	0.09	0.13	0.11	0.13	0.12	0.08	0.08
1月5日(月)	0.10	0.09	0.10	0.09	0.13	0.11	0.14	0.12	0.09	0.08
1月8日(木)	0.10	0.09	0.10	0.09	0.13	0.11	0.14	0.12	0.09	0.08
1月15日(木)	0.10	0.09	0.11	0.09	0.13	0.11	0.14	0.12	0.08	0.08
1月22日(木)	0.10	0.09	0.10	0.09	0.13	0.11	0.14	0.12	0.08	0.08
1月29日(木)	0.09	0.09	0.11	0.09	0.14	0.11	0.14	0.12	0.09	0.08
2月5日(木)	0.10	0.09	0.11	0.09	0.13	0.11	0.14	0.12	0.09	0.08
2月12日(木)	0.10	0.09	0.11	0.09	0.13	0.11	0.14	0.12	0.09	0.08
2月19日(木)	0.10	0.09	0.11	0.09	0.13	0.11	0.13	0.12	0.09	0.08
2月26日(木)	0.10	0.09	0.11	0.09	0.13	0.11	0.13	0.12	0.09	0.08
3月5日(木)	0.10	0.09	0.11	0.09	0.12	0.11	0.13	0.12	0.09	0.08
3月12日(木)	0.10	0.09	0.11	0.09	0.12	0.11	0.13	0.12	0.08	0.07
3月19日(木)	0.10	0.09	0.11	0.10	0.12	0.11	0.13	0.12	0.08	0.07
3月26日(木)	0.10	0.09	0.11	0.09	0.12	0.11	0.13	0.12	0.08	0.07

※ 10月より敷地境界の空間線量測定の測定頻度を週1回とした。
測定器 : 日立ALOKA TCS-172B

クリンピーの森 敷地境界の空間線量測定結果(平成26年9月)

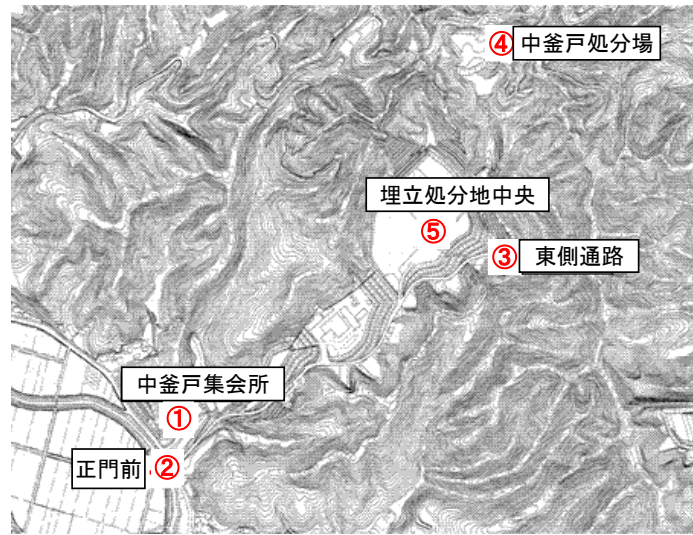


[マイクロシーベルト/時]

測定場所 月日	1 中釜戸 集会所		2 正門前		3 東側通路		4 中釜戸 処分場		5 埋立処分地中央	
	1cm	1m	1cm	1m	1cm	1m	1cm	1m	1cm	1m
9月2日(火)	0.10	0.09	0.10	0.09	0.13	0.12	0.14	0.13	0.08	0.08
9月3日(水)	0.10	0.09	0.10	0.09	0.14	0.12	0.15	0.13	0.08	0.08
9月4日(木)	0.10	0.09	0.11	0.09	0.13	0.12	0.14	0.13	0.08	0.08
9月5日(金)	0.10	0.09	0.11	0.10	0.14	0.12	0.14	0.13	0.08	0.08
9月6日(土)	0.10	0.09	0.10	0.09	0.14	0.12	0.14	0.13	0.08	0.07
9月7日(日)	0.10	0.10	0.11	0.10	0.15	0.13	0.13	0.12	0.09	0.07
9月9日(火)	0.11	0.09	0.11	0.09	0.14	0.12	0.15	0.13	0.08	0.08
9月10日(水)	0.10	0.09	0.11	0.09	0.14	0.12	0.15	0.13	0.08	0.08
9月11日(木)	0.11	0.09	0.11	0.09	0.14	0.12	0.15	0.13	0.08	0.08
9月12日(金)	0.10	0.09	0.11	0.09	0.14	0.12	0.15	0.13	0.09	0.08
9月13日(土)	0.10	0.09	0.10	0.09	0.14	0.12	0.14	0.12	0.08	0.07
9月14日(日)	0.09	0.09	0.11	0.10	0.14	0.13	0.14	0.13	0.09	0.08
9月15日(月)	0.09	0.08	0.10	0.09	0.12	0.11	0.14	0.12	0.07	0.07
9月17日(水)	0.11	0.08	0.11	0.09	0.14	0.12	0.15	0.13	0.08	0.08
9月18日(木)	0.11	0.09	0.11	0.09	0.14	0.12	0.15	0.13	0.08	0.08
9月19日(金)	0.10	0.09	0.10	0.09	0.14	0.12	0.15	0.13	0.08	0.08
9月20日(土)	0.10	0.09	0.10	0.09	0.14	0.13	0.15	0.13	0.08	0.08
9月21日(日)	0.09	0.10	0.11	0.10	0.13	0.12	0.15	0.13	0.07	0.06
9月23日(火)	0.10	0.09	0.11	0.09	0.13	0.12	0.14	0.13	0.08	0.08
9月24日(水)	0.11	0.09	0.11	0.09	0.14	0.12	0.14	0.13	0.08	0.08
9月25日(木)	0.10	0.09	0.11	0.09	0.13	0.11	0.14	0.12	0.08	0.08
9月26日(金)	0.11	0.09	0.11	0.09	0.14	0.12	0.14	0.13	0.08	0.07
9月27日(土)	0.10	0.09	0.11	0.09	0.13	0.12	0.14	0.13	0.08	0.08
9月28日(日)	0.10	0.09	0.11	0.09	0.14	0.12	0.14	0.13	0.08	0.07
9月30日(火)	0.11	0.09	0.11	0.09	0.13	0.11	0.14	0.12	0.08	0.08

測定器 : 日立ALOKA TCS-172B

クリンピーの森 敷地境界の空間線量測定結果(平成26年8月)

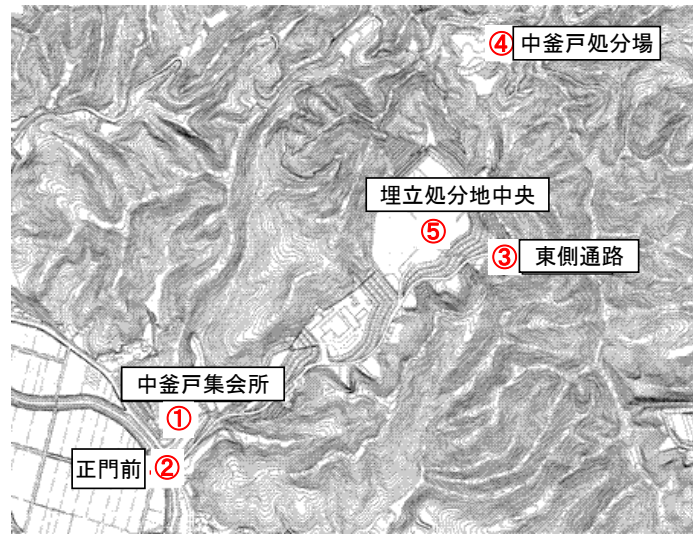


[マイクロシーベルト/時]

測定場所 月日	1 中釜戸 集会場		2 正門前		3 東側通路		4 中釜戸 処分場		5 埋立処分地中央	
	1cm	1m	1cm	1m	1cm	1m	1cm	1m	1cm	1m
8月1日(金)	0.10	0.09	0.11	0.09	0.14	0.12	0.15	0.13	0.08	0.08
8月2日(土)	0.11	0.09	0.10	0.09	0.14	0.12	0.16	0.13	0.08	0.08
8月3日(日)	0.10	0.09	0.11	0.08	0.13	0.10	0.14	0.12	0.07	0.07
8月5日(火)	0.10	0.09	0.11	0.09	0.14	0.12	0.14	0.13	0.08	0.08
8月6日(水)	0.10	0.09	0.11	0.09	0.14	0.12	0.15	0.13	0.08	0.08
8月7日(木)	0.11	0.09	0.11	0.09	0.14	0.12	0.15	0.13	0.08	0.08
8月8日(金)	0.11	0.09	0.11	0.09	0.14	0.12	0.15	0.13	0.08	0.08
8月9日(土)	0.10	0.09	0.11	0.10	0.13	0.13	0.14	0.13	0.07	0.07
8月10日(日)	0.10	0.09	0.11	0.10	0.13	0.12	0.14	0.13	0.07	0.07
8月12日(火)	0.11	0.09	0.11	0.09	0.14	0.12	0.15	0.13	0.08	0.08
8月13日(水)	0.10	0.09	0.10	0.09	0.13	0.12	0.14	0.13	0.08	0.08
8月14日(木)	0.10	0.09	0.10	0.09	0.13	0.12	0.14	0.13	0.08	0.08
8月15日(金)	0.10	0.09	0.10	0.09	0.14	0.12	0.14	0.13	0.08	0.07
8月16日(土)	0.10	0.09	0.10	0.10	0.13	0.12	0.13	0.13	0.08	0.08
8月17日(日)	0.10	0.09	0.12	0.09	0.13	0.11	0.14	0.12	0.08	0.08
8月19日(火)	0.10	0.08	0.11	0.09	0.14	0.12	0.15	0.13	0.08	0.08
8月20日(水)	0.10	0.09	0.11	0.09	0.13	0.11	0.15	0.13	0.08	0.08
8月21日(木)	0.11	0.09	0.11	0.09	0.14	0.12	0.15	0.13	0.08	0.08
8月22日(金)	0.11	0.09	0.11	0.09	0.14	0.12	0.15	0.13	0.09	0.08
8月23日(土)	0.10	0.09	0.10	0.09	0.13	0.12	0.15	0.13	0.09	0.08
8月24日(日)	0.10	0.09	0.10	0.09	0.14	0.12	0.15	0.13	0.08	0.07
8月26日(火)	0.12	0.10	0.12	0.10	0.15	0.13	0.16	0.13	0.09	0.08
8月27日(水)	0.10	0.09	0.11	0.09	0.13	0.11	0.14	0.13	0.08	0.08
8月28日(木)	0.10	0.09	0.10	0.09	0.13	0.12	0.14	0.13	0.08	0.08
8月29日(金)	0.10	0.09	0.11	0.10	0.13	0.12	0.14	0.12	0.07	0.07
8月30日(土)	0.10	0.09	0.11	0.10	0.13	0.11	0.14	0.12	0.08	0.08
8月31日(日)	0.10	0.09	0.11	0.10	0.13	0.11	0.13	0.12	0.08	0.07

測定器 : 日立ALOKA TCS-172B

クリンピーの森 敷地境界の空間線量測定結果(平成26年7月)

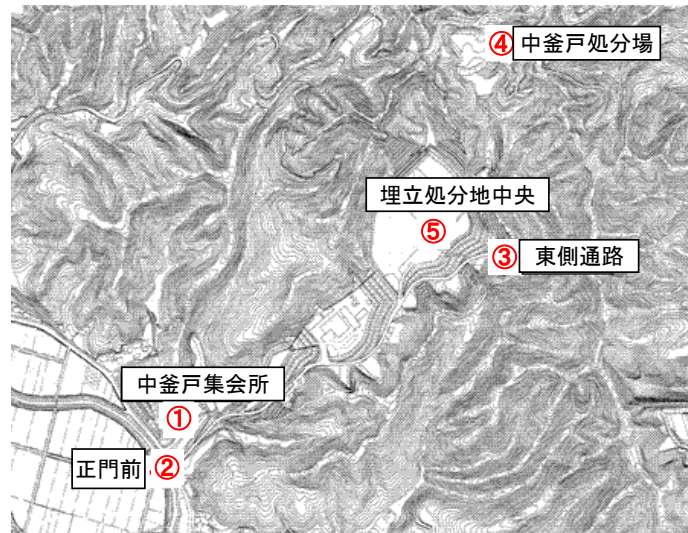


[マイクロシーベルト/時]

測定場所 月日	1 中釜戸 集会所		2 正門前		3 東側通路		4 中釜戸 処分場		5 埋立処分地中央	
	1cm	1m	1cm	1m	1cm	1m	1cm	1m	1cm	1m
7月1日(火)	0.10	0.09	0.11	0.09	0.14	0.12	0.15	0.13	0.08	0.08
7月2日(水)	0.11	0.09	0.11	0.10	0.14	0.12	0.15	0.13	0.08	0.08
7月3日(木)	0.11	0.09	0.11	0.09	0.14	0.12	0.15	0.13	0.08	0.08
7月4日(金)	0.11	0.10	0.12	0.10	0.15	0.12	0.15	0.13	0.08	0.08
7月5日(土)	0.10	0.09	0.10	0.09	0.15	0.12	0.15	0.13	0.08	0.07
7月6日(日)	0.10	0.08	0.11	0.09	0.13	0.12	0.14	0.12	0.08	0.07
7月8日(火)	0.11	0.09	0.11	0.09	0.13	0.12	0.15	0.13	0.08	0.08
7月9日(水)	0.11	0.09	0.11	0.09	0.14	0.12	0.15	0.13	0.08	0.08
7月10日(木)	0.10	0.09	0.11	0.09	0.14	0.12	0.15	0.13	0.08	0.08
7月11日(金)	0.10	0.08	0.10	0.09	0.14	0.13	0.15	0.13	0.08	0.08
7月12日(土)	0.10	0.09	0.11	0.09	0.14	0.12	0.14	0.13	0.08	0.07
7月13日(日)	0.11	0.10	0.11	0.10	0.14	0.13	0.15	0.14	0.08	0.07
7月15日(火)	0.10	0.09	0.11	0.09	0.14	0.12	0.14	0.13	0.08	0.08
7月16日(水)	0.10	0.09	0.11	0.09	0.14	0.12	0.15	0.13	0.08	0.08
7月17日(木)	0.10	0.09	0.11	0.09	0.14	0.12	0.15	0.13	0.08	0.08
7月18日(金)	0.10	0.09	0.11	0.09	0.14	0.12	0.15	0.13	0.08	0.08
7月19日(土)	0.10	0.09	0.11	0.09	0.14	0.12	0.15	0.13	0.08	0.08
7月20日(日)	0.10	0.09	0.11	0.09	0.14	0.12	0.15	0.13	0.08	0.08
7月21日(月)	0.10	0.09	0.11	0.10	0.13	0.12	0.15	0.14	0.08	0.07
7月23日(水)	0.11	0.09	0.11	0.09	0.14	0.12	0.15	0.13	0.08	0.08
7月24日(木)	0.10	0.09	0.11	0.09	0.14	0.12	0.15	0.13	0.08	0.08
7月25日(金)	0.11	0.09	0.11	0.09	0.14	0.12	0.15	0.13	0.08	0.08
7月26日(土)	0.10	0.09	0.11	0.10	0.13	0.13	0.15	0.13	0.07	0.07
7月27日(日)	0.10	0.09	0.11	0.10	0.13	0.13	0.15	0.13	0.08	0.07
7月29日(火)	0.10	0.08	0.11	0.09	0.14	0.12	0.15	0.13	0.08	0.08
7月30日(水)	0.10	0.09	0.11	0.09	0.13	0.12	0.14	0.13	0.08	0.08
7月31日(木)	0.10	0.08	0.11	0.09	0.14	0.12	0.15	0.13	0.08	0.08

測定器 : 日立ALOKA TCS-172B

クリンピーの森 敷地境界の空間線量測定結果(平成26年6月)

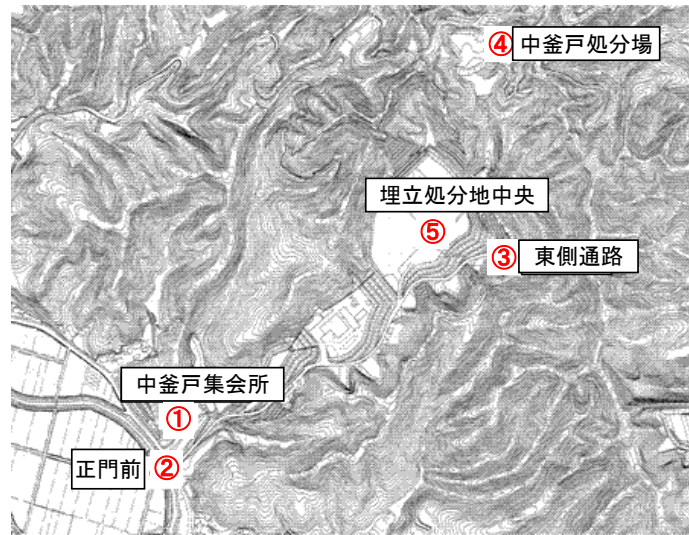


[マイクロシーベルト/時]

測定場所 月日	1 中釜戸 集会所		2 正門前		3 東側通路		4 中釜戸 処分場		5 埋立処分地中央	
	1cm	1m	1cm	1m	1cm	1m	1cm	1m	1cm	1m
6月1日(日)	0.09	0.09	0.11	0.09	0.13	0.11	0.14	0.13	0.08	0.07
6月3日(火)	0.11	0.10	0.11	0.10	0.14	0.12	0.15	0.13	0.08	0.08
6月4日(水)	0.11	0.09	0.10	0.09	0.14	0.12	0.14	0.13	0.08	0.08
6月5日(木)	0.11	0.09	0.11	0.09	0.14	0.12	0.15	0.13	0.08	0.08
6月6日(金)	0.10	0.08	0.10	0.09	0.13	0.12	0.14	0.14	0.08	0.07
6月7日(土)	0.10	0.09	0.11	0.09	0.14	0.12	0.14	0.13	0.07	0.06
6月8日(日)	0.10	0.09	0.10	0.09	0.13	0.12	0.14	0.13	0.07	0.06
6月10日(火)	0.11	0.09	0.11	0.09	0.14	0.12	0.15	0.13	0.08	0.08
6月11日(水)	0.10	0.09	0.11	0.09	0.14	0.12	0.15	0.13	0.08	0.08
6月12日(木)	0.11	0.09	0.11	0.09	0.13	0.12	0.14	0.13	0.08	0.08
6月13日(金)	0.10	0.08	0.11	0.09	0.13	0.11	0.14	0.13	0.08	0.08
6月14日(土)	0.10	0.09	0.11	0.09	0.14	0.12	0.15	0.13	0.08	0.08
6月15日(日)	0.10	0.09	0.10	0.10	0.12	0.11	0.15	0.13	0.08	0.07
6月17日(火)	0.10	0.08	0.10	0.10	0.13	0.12	0.14	0.13	0.08	0.08
6月18日(水)	0.10	0.09	0.11	0.09	0.14	0.12	0.15	0.13	0.08	0.08
6月19日(木)	0.11	0.09	0.11	0.09	0.14	0.12	0.15	0.13	0.08	0.08
6月20日(金)	0.10	0.09	0.11	0.09	0.14	0.12	0.15	0.13	0.08	0.08
6月21日(土)	0.10	0.09	0.11	0.09	0.14	0.12	0.15	0.13	0.08	0.08
6月22日(日)	0.10	0.09	0.11	0.10	0.14	0.12	0.15	0.13	0.09	0.08
6月24日(火)	0.11	0.09	0.11	0.09	0.13	0.12	0.15	0.13	0.08	0.08
6月25日(水)	0.10	0.09	0.11	0.09	0.13	0.12	0.14	0.13	0.08	0.08
6月26日(木)	0.10	0.09	0.11	0.10	0.14	0.12	0.14	0.13	0.08	0.08
6月27日(金)	0.10	0.08	0.10	0.09	0.13	0.12	0.14	0.13	0.08	0.08
6月28日(土)	0.10	0.09	0.11	0.11	0.14	0.12	0.14	0.12	0.07	0.07
6月29日(日)	0.10	0.09	0.11	0.11	0.15	0.13	0.14	0.13	0.08	0.07

測定器 : 日立ALOKA TCS-172B

クリンピーの森 敷地境界の空間線量測定結果(平成26年5月)

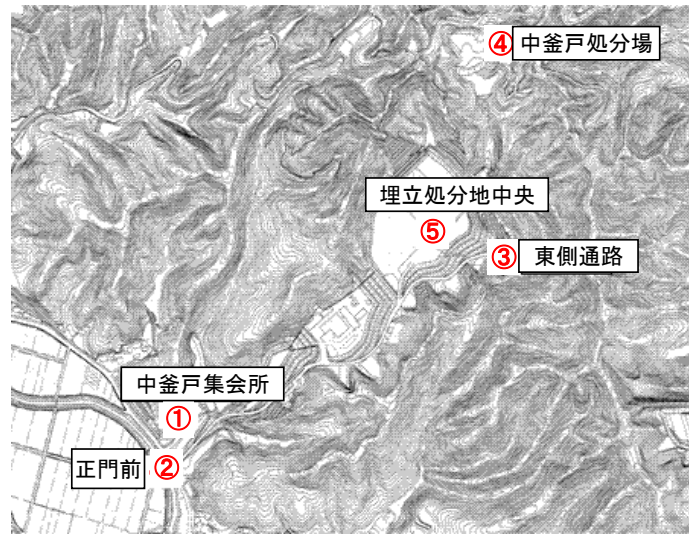


[マイクロシーベルト/時]

測定場所 月日	1 中釜戸 集会場		2 正門前		3 東側通路		4 中釜戸 処分場		5 埋立処分地中央	
	1cm	1m	1cm	1m	1cm	1m	1cm	1m	1cm	1m
5月1日(木)	0.10	0.10	0.11	0.10	0.14	0.12	0.15	0.14	0.07	0.06
5月2日(金)	0.10	0.08	0.10	0.09	0.14	0.11	0.14	0.13	0.08	0.07
5月3日(土)	0.10	0.09	0.10	0.09	0.14	0.12	0.14	0.13	0.07	0.07
5月4日(日)	0.10	0.09	0.11	0.09	0.13	0.11	0.15	0.12	0.07	0.07
5月5日(月)	0.11	0.09	0.10	0.09	0.13	0.13	0.15	0.13	0.09	0.08
5月6日(火)	0.11	0.09	0.10	0.10	0.13	0.13	0.16	0.13	0.08	0.07
5月8日(木)	0.11	0.09	0.11	0.10	0.15	0.13	0.16	0.14	0.08	0.08
5月9日(金)	0.11	0.09	0.10	0.10	0.14	0.12	0.15	0.14	0.08	0.08
5月10日(土)	0.10	0.09	0.11	0.10	0.14	0.13	0.15	0.14	0.07	0.06
5月11日(日)	0.11	0.09	0.11	0.10	0.14	0.13	0.15	0.13	0.08	0.08
5月13日(火)	0.11	0.09	0.11	0.10	0.15	0.13	0.15	0.13	0.08	0.08
5月14日(水)	0.11	0.09	0.11	0.09	0.15	0.13	0.15	0.13	0.08	0.08
5月15日(木)	0.11	0.09	0.11	0.09	0.15	0.13	0.15	0.13	0.08	0.08
5月16日(金)	0.10	0.09	0.11	0.10	0.14	0.13	0.16	0.14	0.08	0.07
5月17日(土)	0.10	0.09	0.11	0.10	0.14	0.13	0.15	0.14	0.08	0.07
5月18日(日)	0.10	0.10	0.11	0.10	0.13	0.11	0.15	0.13	0.07	0.07
5月20日(火)	0.11	0.09	0.11	0.09	0.14	0.13	0.15	0.13	0.08	0.08
5月21日(水)	0.11	0.09	0.11	0.09	0.14	0.13	0.15	0.14	0.08	0.08
5月22日(木)	0.11	0.09	0.11	0.09	0.14	0.13	0.15	0.13	0.08	0.08
5月23日(金)	0.10	0.09	0.10	0.09	0.14	0.12	0.14	0.13	0.08	0.07
5月24日(土)	0.11	0.09	0.11	0.10	0.14	0.13	0.14	0.14	0.08	0.08
5月25日(日)	0.11	0.09	0.11	0.10	0.13	0.13	0.13	0.13	0.08	0.08
5月27日(火)	0.11	0.09	0.11	0.09	0.14	0.13	0.15	0.13	0.08	0.08
5月28日(水)	0.11	0.09	0.11	0.09	0.14	0.12	0.15	0.13	0.08	0.08
5月29日(木)	0.11	0.09	0.11	0.09	0.14	0.12	0.15	0.13	0.08	0.08
5月30日(金)	0.11	0.09	0.11	0.09	0.14	0.12	0.15	0.13	0.08	0.08
5月31日(土)	0.10	0.09	0.11	0.10	0.13	0.12	0.14	0.13	0.09	0.08

測定器 : 日立ALOKA TCS-172B

クリンピーの森 敷地境界の空間線量測定結果(平成26年4月)



[マイクロシーベルト/時]

測定場所 月日	1 中釜戸 集会場		2 正門前		3 東側通路		4 中釜戸 処分場		5 埋立処分地中央	
	1cm	1m	1cm	1m	1cm	1m	1cm	1m	1cm	1m
4月1日(火)	0.11	0.09	0.12	0.10	0.14	0.12	0.15	0.14	0.08	0.07
4月2日(水)	0.12	0.10	0.12	0.10	0.15	0.13	0.15	0.13	0.08	0.08
4月3日(木)	0.11	0.09	0.12	0.10	0.15	0.13	0.16	0.14	0.08	0.07
4月4日(金)	0.10	0.09	0.10	0.09	0.15	0.13	0.16	0.13	0.09	0.08
4月5日(土)	0.11	0.10	0.12	0.10	0.14	0.13	0.15	0.13	0.09	0.08
4月6日(日)	0.10	0.09	0.11	0.09	0.14	0.12	0.14	0.13	0.08	0.08
4月8日(火)	0.11	0.10	0.11	0.10	0.15	0.13	0.16	0.14	0.08	0.08
4月9日(水)	0.11	0.09	0.12	0.10	0.15	0.13	0.15	0.14	0.08	0.08
4月10日(木)	0.11	0.09	0.12	0.10	0.15	0.13	0.16	0.14	0.08	0.08
4月11日(金)	0.10	0.09	0.10	0.09	0.15	0.12	0.15	0.14	0.09	0.07
4月12日(土)	0.11	0.09	0.12	0.10	0.15	0.13	0.15	0.14	0.08	0.08
4月13日(日)	0.10	0.09	0.11	0.09	0.14	0.12	0.15	0.13	0.07	0.06
4月15日(火)	0.11	0.09	0.12	0.10	0.15	0.13	0.16	0.14	0.08	0.08
4月16日(水)	0.11	0.09	0.11	0.10	0.15	0.13	0.16	0.14	0.07	0.07
4月17日(木)	0.11	0.10	0.11	0.09	0.15	0.13	0.16	0.14	0.08	0.07
4月18日(金)	0.10	0.09	0.13	0.10	0.14	0.13	0.16	0.12	0.08	0.08
4月19日(土)	0.10	0.09	0.12	0.11	0.14	0.12	0.16	0.14	0.08	0.07
4月20日(日)	0.10	0.09	0.12	0.10	0.15	0.13	0.15	0.14	0.08	0.07
4月22日(火)	0.11	0.09	0.11	0.09	0.14	0.13	0.15	0.13	0.08	0.08
4月23日(水)	0.11	0.09	0.11	0.10	0.14	0.13	0.16	0.14	0.08	0.08
4月24日(木)	0.11	0.09	0.11	0.10	0.15	0.13	0.16	0.14	0.08	0.08
4月25日(金)	0.10	0.10	0.11	0.10	0.14	0.12	0.15	0.14	0.08	0.07
4月26日(土)	0.11	0.10	0.12	0.10	0.15	0.13	0.15	0.14	0.08	0.07
4月27日(日)	0.11	0.09	0.11	0.09	0.15	0.13	0.15	0.14	0.08	0.07
4月29日(火)	0.10	0.09	0.11	0.10	0.15	0.13	0.15	0.14	0.08	0.07
4月30日(水)	0.11	0.09	0.12	0.10	0.15	0.13	0.16	0.14	0.08	0.07

測定器 : 日立ALOKA TCS-172B