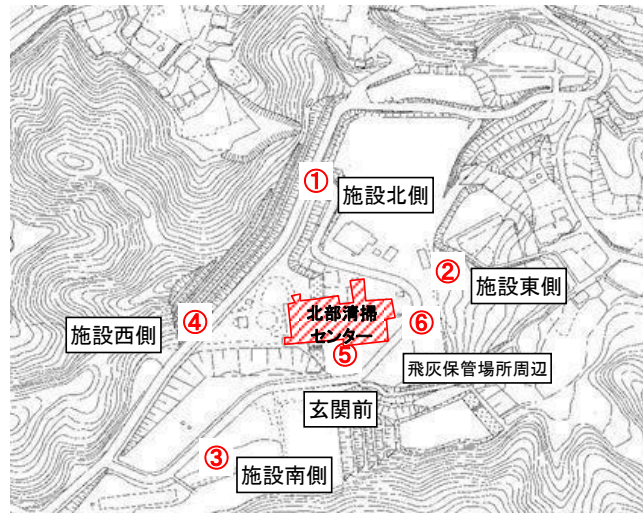


北部清掃センター敷地境界の空間線量測定結果(平成26年3月)

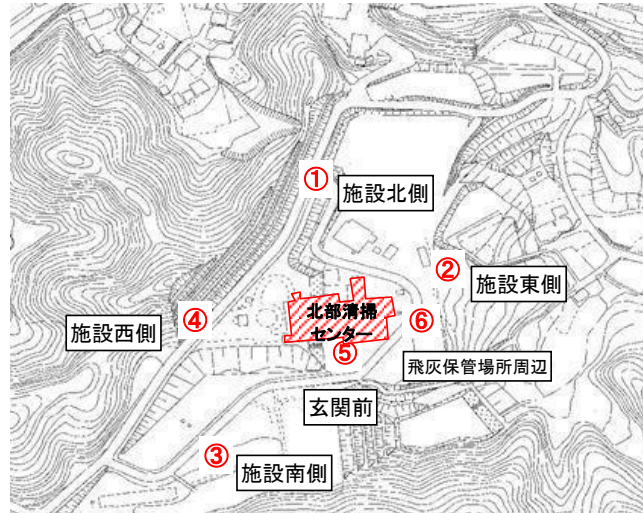


[マイクロシーベルト/時]

測定場所 月日	① 施設北側		② 施設東側		③ 施設南側		④ 施設西側		⑤ 玄関前		⑥ 飛灰保管場所周辺	
	1cm	1m	1cm	1m	1cm	1m	1cm	1m	1cm	1m	1cm	1m
3月3日(月)	0.19	0.24	0.16	0.13	0.57	0.33	0.17	0.19	0.13	0.12	0.12	0.12
3月4日(火)	0.21	0.24	0.16	0.14	0.57	0.34	0.18	0.19	0.13	0.12	0.13	0.13
3月5日(水)	0.19	0.23	0.15	0.13	0.56	0.33	0.18	0.19	0.13	0.13	0.13	0.13
3月6日(木)	0.19	0.23	0.16	0.13	0.53	0.33	0.19	0.21	0.13	0.11	0.12	0.12
3月7日(金)	0.20	0.25	0.15	0.13	0.53	0.33	0.17	0.19	0.14	0.12	0.14	0.13
3月10日(月)	0.18	0.23	0.15	0.13	0.53	0.33	0.20	0.21	0.13	0.12	0.12	0.12
3月11日(火)	0.18	0.23	0.14	0.13	0.53	0.33	0.18	0.19	0.14	0.12	0.13	0.12
3月12日(水)	0.19	0.23	0.15	0.13	0.53	0.33	0.19	0.19	0.13	0.12	0.12	0.11
3月13日(木)	0.20	0.23	0.15	0.13	0.52	0.33	0.18	0.19	0.13	0.12	0.13	0.13
3月14日(金)	0.21	0.23	0.16	0.14	0.48	0.31	0.17	0.19	0.14	0.12	0.13	0.13
3月17日(月)	0.19	0.22	0.15	0.13	0.53	0.33	0.19	0.19	0.12	0.11	0.12	0.13
3月18日(火)	0.18	0.22	0.15	0.13	0.53	0.33	0.19	0.19	0.13	0.12	0.14	0.14
3月19日(水)	0.19	0.22	0.15	0.13	0.53	0.33	0.19	0.19	0.13	0.12	0.12	0.12
3月20日(木)	0.19	0.23	0.16	0.15	0.53	0.32	0.18	0.19	0.13	0.12	0.14	0.14
3月24日(月)	0.19	0.23	0.15	0.13	0.53	0.33	0.19	0.19	0.13	0.11	0.12	0.12
3月25日(火)	0.18	0.23	0.15	0.13	0.53	0.33	0.19	0.20	0.13	0.12	0.12	0.13
3月26日(水)	0.19	0.23	0.14	0.13	0.53	0.33	0.18	0.19	0.12	0.11	0.12	0.12
3月27日(木)	0.20	0.23	0.17	0.14	0.50	0.33	0.16	0.18	0.13	0.11	0.13	0.14
3月28日(金)	0.20	0.21	0.15	0.12	0.50	0.32	0.17	0.19	0.13	0.10	0.13	0.12
3月31日(月)	0.20	0.23	0.15	0.13	0.53	0.31	0.17	0.18	0.13	0.10	0.12	0.12

測定器 : 日立ALOKA TCS-172B

北部清掃センター敷地境界の空間線量測定結果(平成26年2月)

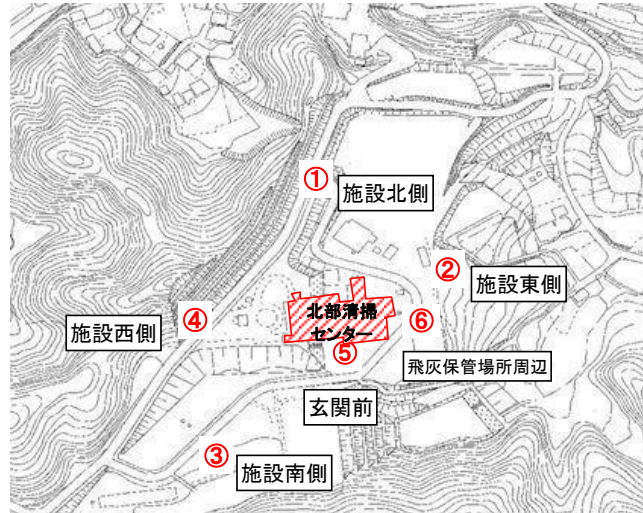


[マイクロシーベルト/時]

測定場所 月日	① 施設北側		② 施設東側		③ 施設南側		④ 施設西側		⑤ 玄関前		⑥ 飛灰保管場所周辺	
	1cm	1m	1cm	1m	1cm	1m	1cm	1m	1cm	1m	1cm	1m
2月3日(月)	0.21	0.24	0.17	0.14	0.58	0.34	0.18	0.20	0.13	0.12	0.13	0.13
2月4日(火)	0.21	0.24	0.17	0.14	0.58	0.34	0.18	0.20	0.14	0.13	0.14	0.14
2月5日(水)	0.19	0.24	0.16	0.14	0.57	0.34	0.20	0.21	0.14	0.13	0.13	0.13
2月6日(木)	0.19	0.24	0.16	0.14	0.57	0.34	0.19	0.21	0.14	0.13	0.13	0.13
2月7日(金)	0.21	0.24	0.16	0.13	0.58	0.32	0.17	0.19	0.15	0.11	0.13	0.13
2月10日(月)	0.15	0.19	0.14	0.12	0.45	0.25	0.14	0.12	0.13	0.11	0.11	0.11
2月12日(水)	0.18	0.20	0.13	0.11	0.46	0.25	0.13	0.15	0.14	0.11	0.12	0.12
2月13日(木)	0.18	0.20	0.14	0.13	0.47	0.27	0.14	0.16	0.14	0.11	0.12	0.12
2月14日(金)	0.19	0.23	0.16	0.13	0.46	0.27	0.15	0.16	0.14	0.11	0.12	0.13
2月17日(月)	0.21	0.23	0.15	0.13	0.53	0.32	0.16	0.19	0.14	0.11	0.12	0.12
2月18日(火)	0.20	0.23	0.15	0.11	0.50	0.31	0.17	0.19	0.14	0.12	0.12	0.14
2月19日(水)	0.19	0.23	0.16	0.14	0.55	0.33	0.18	0.20	0.12	0.11	0.13	0.12
2月20日(木)	0.19	0.23	0.15	0.13	0.55	0.33	0.19	0.19	0.13	0.12	0.12	0.12
2月21日(金)	0.20	0.23	0.16	0.13	0.52	0.34	0.17	0.20	0.14	0.12	0.13	0.12
2月24日(月)	0.19	0.23	0.16	0.14	0.53	0.34	0.18	0.20	0.13	0.12	0.13	0.13
2月25日(火)	0.18	0.23	0.16	0.13	0.53	0.33	0.20	0.21	0.13	0.12	0.13	0.13
2月26日(水)	0.20	0.24	0.15	0.13	0.53	0.33	0.19	0.20	0.14	0.12	0.12	0.12
2月27日(木)	0.19	0.23	0.15	0.13	0.56	0.34	0.20	0.20	0.14	0.12	0.13	0.13
2月28日(金)	0.21	0.24	0.15	0.13	0.57	0.33	0.17	0.19	0.14	0.11	0.12	0.13

測定器 : 日立ALOKA TCS-172B

北部清掃センター敷地境界の空間線量測定結果(平成26年1月)

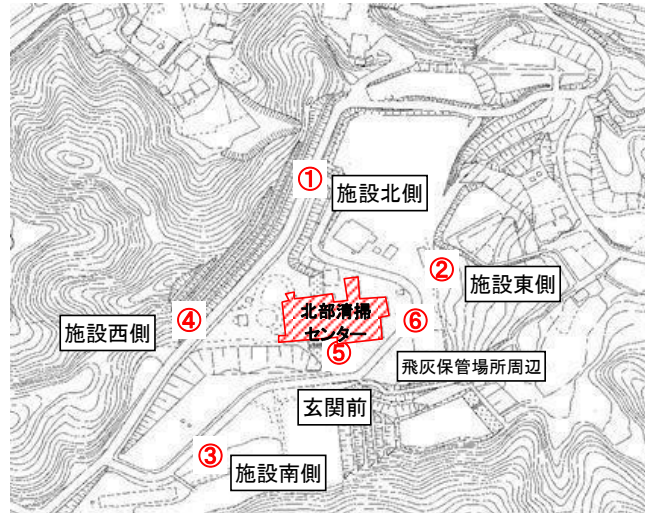


[マイクロシーベルト/時]

測定場所 月日	① 施設北側		② 施設東側		③ 施設南側		④ 施設西側		⑤ 玄関前		⑥ 飛灰保管場所周辺	
	1cm	1m	1cm	1m	1cm	1m	1cm	1m	1cm	1m	1cm	1m
1月6日(月)	0.18	0.23	0.16	0.13	0.58	0.35	0.21	0.22	0.13	0.13	0.13	0.13
1月7日(火)	0.19	0.25	0.17	0.14	0.57	0.35	0.20	0.21	0.13	0.12	0.13	0.13
1月8日(水)	0.19	0.25	0.16	0.14	0.57	0.35	0.20	0.21	0.13	0.12	0.13	0.13
1月9日(木)	0.18	0.24	0.16	0.14	0.57	0.35	0.20	0.20	0.14	0.12	0.13	0.13
1月10日(金)	0.19	0.25	0.16	0.13	0.54	0.35	0.18	0.21	0.14	0.12	0.13	0.12
1月14日(火)	0.19	0.24	0.16	0.14	0.57	0.35	0.19	0.21	0.13	0.12	0.13	0.13
1月15日(水)	0.19	0.25	0.16	0.14	0.57	0.35	0.19	0.20	0.14	0.13	0.13	0.13
1月16日(木)	0.19	0.24	0.16	0.14	0.57	0.35	0.20	0.20	0.13	0.12	0.13	0.12
1月17日(金)	0.20	0.25	0.17	0.14	0.58	0.34	0.19	0.20	0.14	0.12	0.13	0.13
1月20日(月)	0.19	0.25	0.16	0.13	0.58	0.35	0.19	0.21	0.13	0.13	0.13	0.13
1月21日(火)	0.19	0.25	0.17	0.14	0.58	0.34	0.19	0.20	0.14	0.12	0.13	0.13
1月22日(水)	0.18	0.23	0.16	0.14	0.56	0.34	0.19	0.21	0.13	0.12	0.13	0.13
1月23日(木)	0.18	0.24	0.17	0.14	0.57	0.34	0.18	0.20	0.13	0.12	0.15	0.15
1月24日(金)	0.21	0.24	0.16	0.13	0.58	0.34	0.17	0.21	0.14	0.12	0.13	0.11
1月27日(月)	0.21	0.24	0.17	0.13	0.58	0.34	0.18	0.20	0.14	0.13	0.13	0.13
1月28日(火)	0.21	0.24	0.16	0.14	0.58	0.34	0.18	0.19	0.15	0.12	0.15	0.15
1月29日(水)	0.21	0.24	0.16	0.13	0.59	0.34	0.18	0.19	0.14	0.12	0.14	0.13
1月30日(木)	0.20	0.24	0.17	0.14	0.58	0.35	0.18	0.20	0.13	0.12	0.13	0.13
1月31日(金)	0.22	0.24	0.17	0.13	0.57	0.35	0.17	0.20	0.15	0.13	0.14	0.14

測定器 : 日立ALOKA TCS-172B

北部清掃センター敷地境界の空間線量測定結果(平成25年12月)

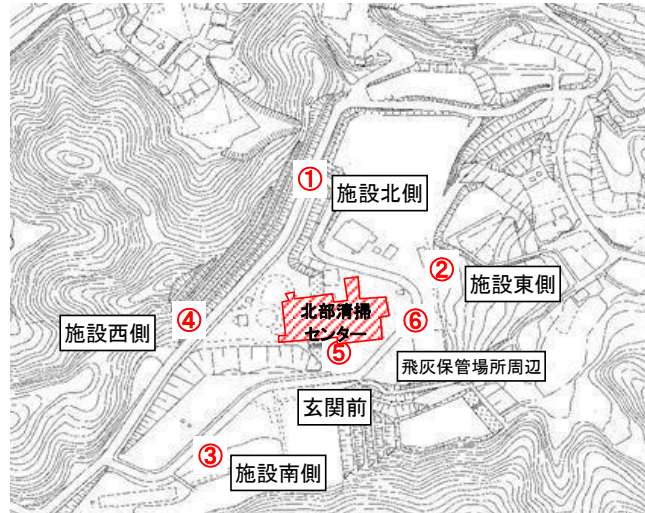


[マイクロシーベルト/時]

測定場所 月日	① 施設北側		② 施設東側		③ 施設南側		④ 施設西側		⑤ 玄関前		⑥ 飛灰保管場所周辺	
	1cm	1m	1cm	1m	1cm	1m	1cm	1m	1cm	1m	1cm	1m
12月2日(月)	0.19	0.25	0.17	0.15	0.56	0.35	0.21	0.21	0.14	0.12	0.14	0.13
12月3日(火)	0.18	0.25	0.17	0.14	0.57	0.35	0.20	0.21	0.14	0.12	0.13	0.13
12月4日(水)	0.19	0.24	0.17	0.14	0.57	0.35	0.20	0.21	0.13	0.12	0.13	0.13
12月5日(木)	0.19	0.25	0.16	0.14	0.57	0.35	0.21	0.21	0.14	0.13	0.15	0.15
12月6日(金)	0.18	0.24	0.18	0.14	0.57	0.35	0.18	0.22	0.15	0.12	0.14	0.14
12月9日(月)	0.19	0.24	0.16	0.14	0.57	0.35	0.21	0.21	0.13	0.12	0.14	0.13
12月10日(火)	0.19	0.25	0.17	0.15	0.58	0.35	0.21	0.21	0.14	0.13	0.15	0.14
12月11日(水)	0.19	0.24	0.17	0.15	0.57	0.35	0.21	0.21	0.14	0.13	0.13	0.13
12月12日(木)	0.19	0.25	0.17	0.14	0.57	0.35	0.20	0.20	0.14	0.12	0.13	0.13
12月13日(金)	0.22	0.24	0.16	0.14	0.58	0.34	0.17	0.19	0.15	0.12	0.14	0.13
12月16日(月)	0.19	0.24	0.16	0.14	0.58	0.34	0.20	0.21	0.13	0.12	0.13	0.12
12月17日(火)	0.19	0.25	0.16	0.14	0.58	0.35	0.21	0.21	0.14	0.12	0.13	0.13
12月18日(水)	0.19	0.24	0.16	0.14	0.58	0.35	0.21	0.21	0.13	0.12	0.14	0.13
12月19日(木)	0.19	0.25	0.16	0.14	0.58	0.35	0.20	0.21	0.13	0.12	0.15	0.15
12月20日(金)	0.20	0.24	0.17	0.14	0.57	0.34	0.18	0.20	0.13	0.10	0.13	0.12
12月24日(火)	0.19	0.24	0.16	0.14	0.57	0.35	0.20	0.20	0.13	0.13	0.13	0.13
12月25日(水)	0.19	0.25	0.16	0.14	0.58	0.35	0.20	0.21	0.14	0.11	0.13	0.13
12月26日(木)	0.19	0.25	0.17	0.14	0.57	0.35	0.20	0.21	0.14	0.12	0.14	0.14
12月27日(金)	0.19	0.24	0.17	0.14	0.53	0.31	0.18	0.19	0.13	0.12	0.14	0.13

測定器 : 日立ALOKA TCS-172B

北部清掃センター敷地境界の空間線量測定結果(平成25年11月)



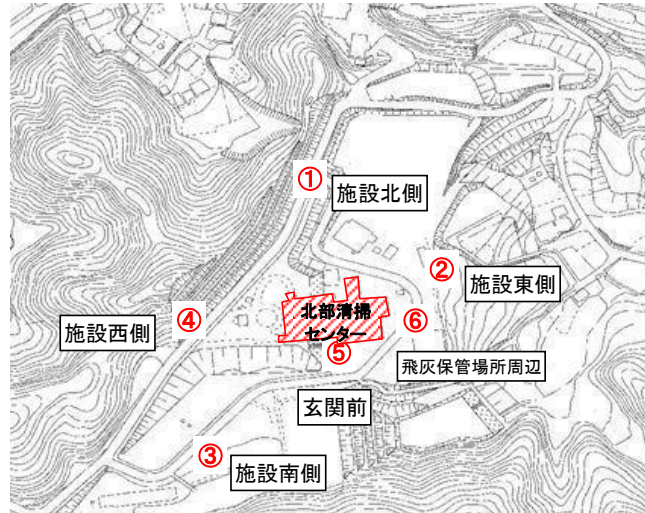
[マイクロシーベルト/時]

測定場所 月日	① 施設北側		② 施設東側		③ 施設南側		④ 施設西側		⑤ 玄関前		⑥ 飛灰保管場所周辺	
	1cm	1m	1cm	1m	1cm	1m	1cm	1m	1cm	1m	1cm	1m
11月1日(金)	0.19	0.24	0.17	0.34	0.56	0.35	0.19	0.22	0.14	0.12	0.17	0.18
11月5日(火)	0.19	0.24	0.34	0.37	0.57	0.35	0.21	0.21	0.14	0.12	0.18	0.18
11月6日(水)	0.19	0.23	0.31	0.35	0.56	0.34	0.22	0.22	0.14	0.12	0.17	0.17
11月7日(木)	0.19	0.24	0.33	0.40	0.57	0.35	0.21	0.21	0.14	0.12	0.20	0.19
11月8日(金)	0.19	0.25	0.35	0.44	0.57	0.33	0.19	0.21	0.15	0.13	0.17	0.18
11月11日(月)	0.19	0.24	0.18	0.15	0.56	0.35	0.19	0.21	0.15	0.13	0.14	0.15
11月12日(火)	0.20	0.24	0.17	0.16	0.56	0.35	0.20	0.21	0.14	0.13	0.14	0.15
11月13日(水)	0.19	0.25	0.17	0.16	0.56	0.35	0.21	0.21	0.15	0.13	0.14	0.14
11月14日(木)	0.19	0.24	0.17	0.16	0.57	0.35	0.21	0.21	0.14	0.12	0.14	0.14
11月15日(金)	0.19	0.24	0.18	0.16	0.60	0.35	0.19	0.20	0.14	0.12	0.14	0.14
11月18日(月)	0.19	0.24	0.17	0.15	0.59	0.35	0.22	0.22	0.14	0.12	0.14	0.14
11月19日(火)	0.19	0.24	0.17	0.15	0.57	0.35	0.20	0.21	0.14	0.12	0.14	0.14
11月20日(水)	0.19	0.24	0.17	0.14	0.57	0.35	0.22	0.22	0.14	0.12	0.14	0.14
11月21日(木)	0.20	0.24	0.17	0.15	0.57	0.35	0.21	0.21	0.14	0.12	0.14	0.14
11月22日(金)	0.18	0.26	0.17	0.15	0.58	0.34	0.19	0.21	0.13	0.11	0.14	0.15
11月25日(月)	0.20	0.24	0.17	0.15	0.58	0.35	0.20	0.21	0.14	0.12	0.14	0.14
11月26日(火)	0.18	0.25	0.17	0.14	0.58	0.35	0.21	0.22	0.14	0.12	0.14	0.14
11月27日(水)	0.19	0.24	0.17	0.15	0.58	0.35	0.21	0.21	0.14	0.13	0.14	0.14
11月28日(木)	0.18	0.24	0.17	0.15	0.58	0.35	0.21	0.21	0.14	0.12	0.14	0.14
11月29日(金)	0.19	0.25	0.16	0.14	0.56	0.35	0.20	0.20	0.14	0.12	0.14	0.14

※②施設メンテナンスのための作業場所を確保するため、保管している飛灰の一部の場内移動作業をしていることから、空間線量に変化していると考えられる。

測定器 : 日立ALOKA TCS-172B

北部清掃センター敷地境界の空間線量測定結果(平成25年10月)

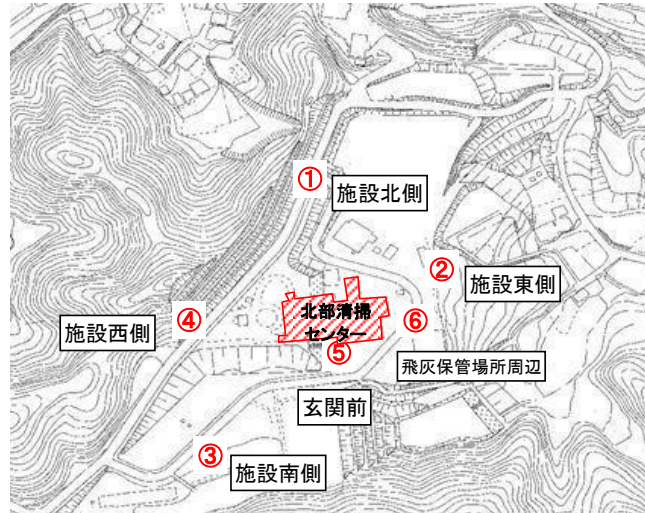


[マイクロシーベルト/時]

測定場所 月日	① 施設北側		② 施設東側		③ 施設南側		④ 施設西側		⑤ 玄関前		⑥ 飛灰保管場所周辺	
	1cm	1m	1cm	1m	1cm	1m	1cm	1m	1cm	1m	1cm	1m
10月1日(火)	0.19	0.24	0.17	0.16	0.57	0.34	0.20	0.21	0.14	0.13	0.14	0.14
10月2日(水)	0.20	0.25	0.17	0.17	0.58	0.34	0.20	0.21	0.15	0.12	0.15	0.14
10月3日(木)	0.19	0.25	0.17	0.17	0.57	0.34	0.21	0.22	0.14	0.13	0.15	0.14
10月4日(金)	0.20	0.25	0.18	0.16	0.58	0.35	0.20	0.20	0.15	0.12	0.15	0.15
10月7日(月)	0.20	0.25	0.17	0.16	0.58	0.35	0.20	0.21	0.15	0.13	0.14	0.14
10月8日(火)	0.20	0.25	0.17	0.17	0.58	0.35	0.21	0.21	0.15	0.13	0.17	0.17
10月9日(水)	0.20	0.25	0.17	0.16	0.58	0.35	0.21	0.22	0.15	0.13	0.14	0.14
10月10日(木)	0.21	0.25	0.17	0.16	0.58	0.35	0.21	0.21	0.15	0.13	0.14	0.14
10月11日(金)	0.19	0.24	0.17	0.15	0.58	0.33	0.19	0.21	0.14	0.11	0.14	0.14
10月15日(火)	0.20	0.25	0.16	0.14	0.58	0.35	0.21	0.21	0.15	0.13	0.14	0.14
10月16日(水)	0.20	0.25	0.16	0.15	0.58	0.34	0.20	0.20	0.14	0.13	0.14	0.13
10月17日(木)	0.20	0.25	0.17	0.14	0.58	0.34	0.20	0.20	0.14	0.12	0.14	0.14
10月18日(金)	0.19	0.24	0.17	0.15	0.55	0.33	0.18	0.20	0.14	0.12	0.13	0.14
10月21日(月)	0.19	0.24	0.17	0.15	0.58	0.35	0.20	0.21	0.14	0.12	0.14	0.14
10月22日(火)	0.19	0.24	0.17	0.14	0.57	0.34	0.20	0.21	0.14	0.12	0.14	0.14
10月23日(水)	0.19	0.24	0.17	0.14	0.57	0.34	0.20	0.21	0.14	0.12	0.14	0.14
10月24日(木)	0.19	0.25	0.17	0.15	0.57	0.34	0.20	0.20	0.14	0.12	0.17	0.16
10月25日(金)	0.18	0.24	0.17	0.14	0.56	0.33	0.18	0.20	0.14	0.12	0.13	0.14
10月28日(月)	0.19	0.24	0.17	0.16	0.55	0.34	0.20	0.20	0.14	0.12	0.14	0.14
10月29日(火)	0.19	0.24	0.17	0.16	0.56	0.34	0.21	0.21	0.14	0.12	0.14	0.14
10月30日(水)	0.19	0.23	0.17	0.15	0.56	0.34	0.20	0.20	0.14	0.12	0.14	0.14
10月31日(木)	0.20	0.24	0.17	0.15	0.60	0.34	0.21	0.21	0.14	0.12	0.14	0.13

測定器 : 日立ALOKA TCS-172B

北部清掃センター敷地境界の空間線量測定結果(平成25年9月)

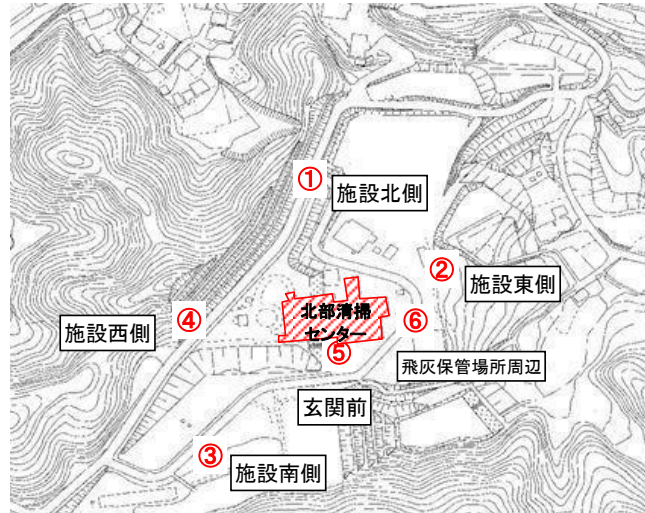


[マイクロシーベルト/時]

測定場所 月日	① 施設北側		② 施設東側		③ 施設南側		④ 施設西側		⑤ 玄関前		⑥ 飛灰保管場所周辺	
	1cm	1m	1cm	1m	1cm	1m	1cm	1m	1cm	1m	1cm	1m
9月2日(月)	0.21	0.25	0.21	0.23	0.60	0.36	0.21	0.22	0.15	0.13	0.19	0.19
9月3日(火)	0.21	0.25	0.20	0.21	0.59	0.35	0.22	0.21	0.15	0.13	0.19	0.20
9月4日(水)	0.22	0.26	0.21	0.23	0.59	0.35	0.21	0.23	0.15	0.13	0.20	0.20
9月5日(木)	0.20	0.24	0.20	0.22	0.58	0.35	0.20	0.22	0.15	0.13	0.19	0.20
9月6日(金)	0.22	0.25	0.20	0.21	0.58	0.35	0.19	0.21	0.15	0.12	0.18	0.19
9月9日(月)	0.22	0.25	0.20	0.22	0.58	0.35	0.20	0.22	0.15	0.13	0.19	0.19
9月10日(火)	0.23	0.26	0.19	0.21	0.57	0.35	0.19	0.21	0.14	0.11	0.18	0.20
9月11日(水)	0.21	0.25	0.20	0.22	0.59	0.35	0.21	0.21	0.15	0.13	0.19	0.20
9月12日(木)	0.24	0.25	0.19	0.22	0.58	0.34	0.20	0.21	0.14	0.12	0.19	0.21
9月13日(金)	0.22	0.25	0.19	0.21	0.58	0.34	0.20	0.21	0.15	0.13	0.19	0.20
9月17日(火)	0.21	0.25	0.21	0.22	0.58	0.35	0.20	0.22	0.15	0.13	0.19	0.20
9月18日(水)	0.21	0.25	0.19	0.22	0.58	0.35	0.22	0.22	0.15	0.13	0.19	0.19
9月19日(木)	0.21	0.25	0.21	0.22	0.59	0.36	0.20	0.21	0.15	0.13	0.19	0.19
9月20日(金)	0.20	0.25	0.19	0.18	0.58	0.35	0.19	0.21	0.15	0.12	0.19	0.20
9月24日(火)	0.21	0.25	0.18	0.19	0.58	0.35	0.22	0.22	0.15	0.13	0.15	0.16
9月25日(水)	0.21	0.26	0.18	0.18	0.58	0.35	0.19	0.22	0.15	0.13	0.16	0.16
9月26日(木)	0.21	0.26	0.18	0.18	0.58	0.35	0.20	0.21	0.15	0.13	0.16	0.16
9月27日(金)	0.20	0.25	0.17	0.16	0.58	0.34	0.20	0.21	0.14	0.12	0.15	0.14
9月30日(月)	0.19	0.24	0.18	0.16	0.58	0.34	0.21	0.22	0.15	0.13	0.14	0.15

測定器 : 日立ALOKA TCS-172B

北部清掃センター敷地境界の空間線量測定結果(平成25年8月)

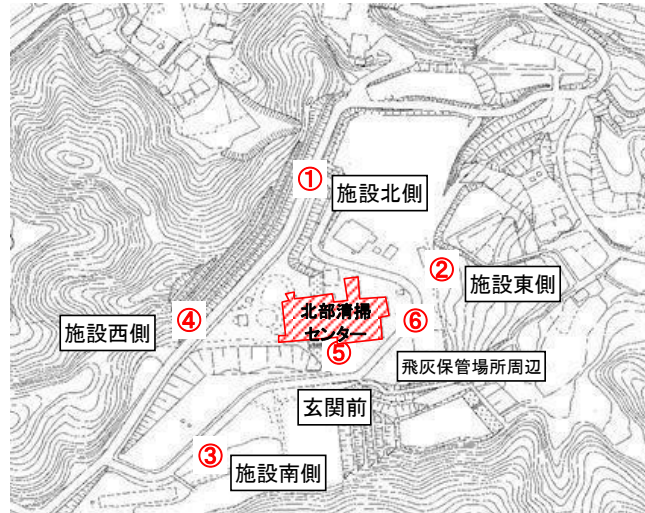


[マイクロシーベルト/時]

測定場所 月日	① 施設北側		② 施設東側		③ 施設南側		④ 施設西側		⑤ 玄関前		⑥ 飛灰保管場所周辺	
	1cm	1m	1cm	1m	1cm	1m	1cm	1m	1cm	1m	1cm	1m
8月1日(木)	0.21	0.26	0.22	0.23	0.56	0.35	0.21	0.22	0.15	0.13	0.20	0.22
8月2日(金)	0.20	0.25	0.19	0.22	0.50	0.34	0.18	0.20	0.14	0.13	0.19	0.20
8月5日(月)	0.21	0.26	0.21	0.23	0.57	0.36	0.22	0.22	0.15	0.13	0.19	0.20
8月6日(火)	0.21	0.26	0.21	0.23	0.55	0.34	0.21	0.22	0.15	0.13	0.19	0.20
8月7日(水)	0.21	0.25	0.20	0.21	0.54	0.35	0.20	0.22	0.15	0.13	0.19	0.19
8月8日(木)	0.22	0.24	0.19	0.22	0.52	0.35	0.18	0.19	0.15	0.12	0.19	0.20
8月9日(金)	0.22	0.25	0.19	0.21	0.54	0.34	0.19	0.20	0.14	0.13	0.19	0.19
8月12日(月)	0.22	0.25	0.20	0.23	0.58	0.35	0.21	0.21	0.14	0.12	0.18	0.19
8月13日(火)	0.21	0.25	0.21	0.23	0.59	0.35	0.21	0.23	0.15	0.13	0.19	0.20
8月14日(水)	0.22	0.25	0.19	0.22	0.58	0.34	0.19	0.21	0.15	0.13	0.18	0.19
8月15日(木)	0.21	0.24	0.20	0.23	0.50	0.30	0.20	0.21	0.15	0.13	0.19	0.20
8月16日(金)	0.22	0.25	0.19	0.20	0.57	0.32	0.19	0.21	0.15	0.12	0.19	0.20
8月19日(月)	0.22	0.26	0.20	0.22	0.59	0.35	0.22	0.22	0.15	0.13	0.18	0.19
8月20日(火)	0.24	0.26	0.20	0.21	0.57	0.35	0.20	0.21	0.15	0.12	0.19	0.20
8月21日(水)	0.20	0.24	0.20	0.22	0.58	0.36	0.20	0.21	0.15	0.13	0.19	0.20
8月22日(木)	0.21	0.24	0.21	0.22	0.57	0.35	0.21	0.22	0.15	0.13	0.19	0.20
8月23日(金)	0.23	0.25	0.21	0.22	0.59	0.35	0.21	0.21	0.15	0.13	0.19	0.19
8月26日(月)	0.21	0.24	0.21	0.22	0.59	0.35	0.21	0.22	0.15	0.13	0.19	0.20
8月27日(火)	0.20	0.26	0.19	0.22	0.59	0.35	0.19	0.19	0.15	0.13	0.19	0.20
8月28日(水)	0.20	0.25	0.20	0.22	0.59	0.35	0.21	0.22	0.15	0.13	0.18	0.19
8月29日(木)	0.22	0.26	0.20	0.21	0.55	0.35	0.20	0.21	0.14	0.12	0.18	0.20
8月30日(金)	0.22	0.23	0.19	0.20	0.54	0.33	0.20	0.21	0.15	0.12	0.18	0.19

測定器 : 日立ALOKA TCS-172B

北部清掃センター敷地境界の空間線量測定結果(平成25年7月)

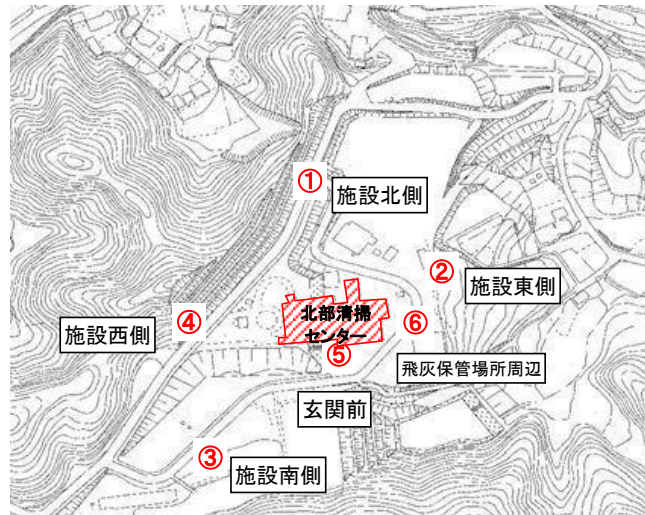


[マイクロシーベルト/時]

測定場所 月日	① 施設北側		② 施設東側		③ 施設南側		④ 施設西側		⑤ 玄関前		⑥ 飛灰保管場所周辺	
	1cm	1m	1cm	1m	1cm	1m	1cm	1m	1cm	1m	1cm	1m
7月1日(月)	0.21	0.27	0.20	0.22	0.57	0.35	0.22	0.23	0.15	0.13	0.19	0.21
7月2日(火)	0.22	0.26	0.21	0.23	0.56	0.34	0.21	0.21	0.15	0.12	0.22	0.22
7月3日(水)	0.23	0.27	0.22	0.23	0.56	0.35	0.21	0.22	0.15	0.12	0.20	0.20
7月4日(木)	0.22	0.27	0.22	0.23	0.56	0.35	0.22	0.23	0.15	0.13	0.21	0.23
7月5日(金)	0.22	0.26	0.22	0.23	0.57	0.34	0.21	0.23	0.15	0.13	0.21	0.21
7月8日(月)	0.23	0.26	0.22	0.22	0.57	0.34	0.21	0.22	0.15	0.13	0.20	0.21
7月9日(火)	0.21	0.26	0.21	0.23	0.55	0.34	0.22	0.22	0.15	0.13	0.21	0.21
7月10日(水)	0.21	0.26	0.23	0.24	0.57	0.35	0.21	0.24	0.15	0.13	0.21	0.21
7月11日(木)	0.21	0.26	0.21	0.22	0.57	0.34	0.22	0.22	0.15	0.13	0.20	0.21
7月12日(金)	0.21	0.26	0.21	0.23	0.58	0.34	0.21	0.22	0.15	0.12	0.19	0.20
7月16日(火)	0.20	0.27	0.22	0.25	0.58	0.36	0.21	0.22	0.15	0.13	0.20	0.22
7月17日(水)	0.22	0.26	0.22	0.23	0.57	0.36	0.20	0.20	0.15	0.12	0.20	0.22
7月18日(木)	0.22	0.27	0.21	0.23	0.57	0.35	0.20	0.22	0.15	0.13	0.22	0.23
7月19日(金)	0.22	0.27	0.21	0.23	0.55	0.35	0.21	0.21	0.15	0.12	0.20	0.22
7月22日(月)	0.22	0.26	0.21	0.22	0.58	0.36	0.23	0.24	0.15	0.13	0.20	0.21
7月23日(火)	0.23	0.26	0.20	0.22	0.55	0.34	0.20	0.22	0.14	0.12	0.20	0.20
7月24日(水)	0.22	0.26	0.20	0.21	0.54	0.33	0.20	0.21	0.14	0.13	0.20	0.20
7月25日(木)	0.22	0.26	0.22	0.23	0.57	0.36	0.22	0.23	0.15	0.13	0.20	0.20
7月26日(金)	0.21	0.25	0.19	0.21	0.56	0.36	0.20	0.21	0.14	0.12	0.19	0.20
7月29日(月)	0.22	0.26	0.22	0.22	0.57	0.36	0.23	0.23	0.15	0.13	0.20	0.20
7月30日(火)	0.21	0.26	0.21	0.23	0.58	0.34	0.22	0.23	0.15	0.13	0.19	0.21
7月31日(水)	0.20	0.25	0.21	0.22	0.57	0.34	0.20	0.22	0.15	0.13	0.19	0.20

測定器 : 日立ALOKA TCS-172B

北部清掃センター敷地境界の空間線量測定結果(平成25年6月)

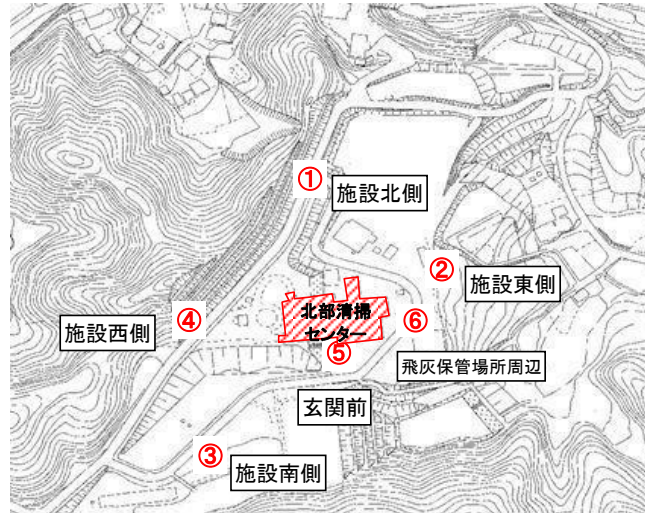


[マイクロシーベルト/時]

測定場所 月日	① 施設北側		② 施設東側		③ 施設南側		④ 施設西側		⑤ 玄関前		⑥ 飛灰保管場所周辺	
	1cm	1m	1cm	1m	1cm	1m	1cm	1m	1cm	1m	1cm	1m
6月3日(月)	0.22	0.29	0.22	0.24	0.55	0.36	0.23	0.23	0.15	0.13	0.21	0.22
6月4日(火)	0.21	0.29	0.22	0.24	0.54	0.35	0.22	0.24	0.15	0.13	0.21	0.22
6月5日(水)	0.21	0.26	0.21	0.23	0.53	0.35	0.20	0.20	0.15	0.13	0.19	0.21
6月6日(木)	0.20	0.27	0.20	0.23	0.51	0.33	0.22	0.21	0.16	0.12	0.21	0.22
6月7日(金)	0.22	0.27	0.22	0.24	0.53	0.36	0.23	0.22	0.15	0.13	0.21	0.21
6月10日(月)	0.23	0.27	0.21	0.23	0.52	0.34	0.21	0.20	0.15	0.13	0.20	0.21
6月11日(火)	0.21	0.27	0.22	0.24	0.53	0.34	0.22	0.21	0.15	0.13	0.20	0.21
6月12日(水)	0.21	0.28	0.23	0.25	0.55	0.33	0.21	0.21	0.15	0.13	0.21	0.22
6月13日(木)	0.22	0.28	0.22	0.24	0.55	0.33	0.22	0.22	0.15	0.13	0.19	0.20
6月14日(金)	0.21	0.27	0.21	0.24	0.55	0.33	0.21	0.22	0.15	0.12	0.20	0.20
6月17日(月)	0.21	0.27	0.22	0.23	0.56	0.35	0.21	0.21	0.15	0.13	0.21	0.19
6月18日(火)	0.22	0.27	0.22	0.24	0.57	0.36	0.22	0.23	0.15	0.13	0.21	0.22
6月19日(水)	0.22	0.27	0.22	0.23	0.55	0.36	0.21	0.23	0.15	0.14	0.21	0.21
6月20日(木)	0.24	0.27	0.22	0.23	0.57	0.35	0.21	0.22	0.16	0.14	0.20	0.22
6月21日(金)	0.27	0.26	0.21	0.23	0.56	0.35	0.21	0.22	0.15	0.12	0.20	0.23
6月24日(月)	0.23	0.26	0.22	0.23	0.55	0.34	0.21	0.21	0.15	0.13	0.19	0.20
6月25日(火)	0.21	0.26	0.21	0.23	0.57	0.34	0.21	0.21	0.14	0.12	0.21	0.21
6月26日(水)	0.22	0.27	0.20	0.22	0.56	0.35	0.22	0.22	0.15	0.13	0.20	0.19
6月27日(木)	0.21	0.26	0.21	0.22	0.56	0.35	0.21	0.22	0.15	0.13	0.20	0.20
6月28日(金)	0.22	0.26	0.21	0.22	0.57	0.35	0.22	0.22	0.14	0.12	0.19	0.20

測定器 : 日立ALOKA TCS-172B

北部清掃センター敷地境界の空間線量測定結果(平成25年5月)

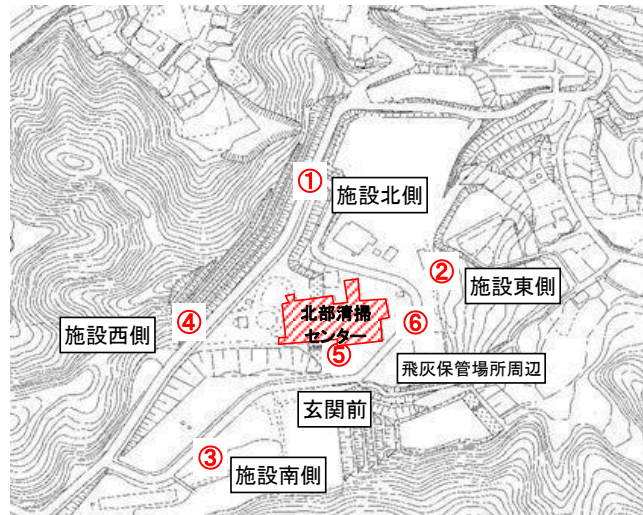


[マイクロシーベルト/時]

測定場所 月日	① 施設北側		② 施設東側		③ 施設南側		④ 施設西側		⑤ 玄関前		⑥ 飛灰保管場所周辺	
	1cm	1m	1cm	1m	1cm	1m	1cm	1m	1cm	1m	1cm	1m
5月1日(水)	0.25	0.29	0.23	0.25	0.52	0.39	0.20	0.22	0.18	0.15	0.22	0.22
5月2日(木)	0.24	0.30	0.25	0.26	0.53	0.37	0.25	0.24	0.16	0.14	0.23	0.24
5月7日(火)	0.26	0.29	0.26	0.26	0.54	0.37	0.23	0.24	0.16	0.14	0.22	0.23
5月8日(水)	0.23	0.28	0.24	0.24	0.52	0.36	0.21	0.22	0.15	0.13	0.21	0.22
5月9日(木)	0.24	0.27	0.23	0.24	0.49	0.36	0.23	0.23	0.15	0.13	0.21	0.22
5月10日(金)	0.23	0.27	0.21	0.24	0.50	0.34	0.21	0.21	0.15	0.13	0.20	0.21
5月13日(月)	0.24	0.28	0.23	0.25	0.48	0.34	0.23	0.22	0.15	0.13	0.21	0.22
5月14日(火)	0.23	0.28	0.23	0.26	0.48	0.36	0.23	0.23	0.15	0.13	0.20	0.22
5月15日(水)	0.22	0.28	0.22	0.25	0.48	0.34	0.22	0.22	0.16	0.13	0.21	0.22
5月16日(木)	0.23	0.28	0.22	0.24	0.47	0.34	0.22	0.22	0.15	0.13	0.21	0.22
5月17日(金)	0.22	0.27	0.22	0.24	0.47	0.36	0.23	0.23	0.15	0.13	0.20	0.21
5月20日(月)	0.23	0.28	0.22	0.25	0.55	0.35	0.23	0.23	0.15	0.13	0.20	0.22
5月21日(火)	0.22	0.28	0.22	0.24	0.55	0.34	0.22	0.23	0.15	0.13	0.20	0.22
5月22日(水)	0.22	0.28	0.21	0.24	0.55	0.35	0.22	0.23	0.16	0.13	0.21	0.22
5月23日(木)	0.21	0.28	0.22	0.25	0.56	0.36	0.22	0.23	0.16	0.13	0.20	0.21
5月24日(金)	0.22	0.28	0.22	0.24	0.54	0.35	0.23	0.22	0.15	0.13	0.21	0.21
5月27日(月)	0.23	0.29	0.23	0.25	0.55	0.36	0.23	0.23	0.15	0.13	0.21	0.21
5月28日(火)	0.22	0.28	0.22	0.24	0.55	0.34	0.23	0.23	0.15	0.13	0.21	0.21
5月29日(水)	0.23	0.28	0.21	0.25	0.56	0.35	0.22	0.23	0.15	0.13	0.20	0.21
5月30日(木)	0.22	0.29	0.22	0.24	0.54	0.36	0.22	0.23	0.15	0.13	0.21	0.21
5月31日(金)	0.22	0.28	0.22	0.24	0.52	0.34	0.21	0.22	0.15	0.13	0.21	0.21

測定器 : 日立ALOKA TCS-172B

北部清掃センター敷地境界の空間線量測定結果(平成25年4月)



[マイクロシーベルト/時]

測定場所 月日	① 施設北側		② 施設東側		③ 施設南側		④ 施設西側		⑤ 玄関前		⑥ 飛灰保管場所周辺	
	1cm	1m	1cm	1m	1cm	1m	1cm	1m	1cm	1m	1cm	1m
4月1日(月)	0.24	0.30	0.25	0.26	0.51	0.38	0.25	0.24	0.16	0.13	0.24	0.23
4月2日(火)	0.25	0.30	0.25	0.26	0.51	0.38	0.26	0.24	0.16	0.13	0.24	0.23
4月3日(水)	0.26	0.31	0.25	0.26	0.52	0.38	0.26	0.24	0.16	0.14	0.24	0.23
4月4日(木)	0.23	0.32	0.25	0.26	0.56	0.38	0.25	0.24	0.16	0.13	0.23	0.24
4月5日(金)	0.24	0.30	0.25	0.26	0.54	0.38	0.26	0.24	0.17	0.14	0.22	0.22
4月8日(月)	0.25	0.30	0.25	0.26	0.54	0.38	0.26	0.23	0.16	0.14	0.22	0.23
4月9日(火)	0.26	0.30	0.26	0.26	0.55	0.37	0.25	0.24	0.16	0.14	0.22	0.23
4月10日(水)	0.24	0.30	0.25	0.26	0.54	0.38	0.25	0.24	0.16	0.13	0.24	0.23
4月11日(木)	0.24	0.31	0.24	0.26	0.54	0.38	0.24	0.24	0.16	0.14	0.23	0.24
4月12日(金)	0.23	0.30	0.23	0.26	0.52	0.37	0.25	0.24	0.16	0.13	0.23	0.23
4月15日(月)	0.24	0.31	0.24	0.26	0.53	0.38	0.25	0.24	0.16	0.14	0.23	0.23
4月16日(火)	0.24	0.31	0.24	0.26	0.55	0.38	0.25	0.24	0.17	0.14	0.25	0.27
4月17日(水)	0.26	0.30	0.23	0.26	0.55	0.38	0.22	0.24	0.16	0.14	0.23	0.23
4月18日(木)	0.25	0.30	0.24	0.26	0.54	0.38	0.23	0.24	0.16	0.14	0.23	0.23
4月19日(金)	0.25	0.31	0.24	0.26	0.52	0.36	0.24	0.23	0.16	0.13	0.23	0.23
4月22日(月)	0.25	0.30	0.24	0.25	0.56	0.38	0.23	0.24	0.16	0.14	0.23	0.23
4月23日(火)	0.24	0.29	0.24	0.26	0.53	0.38	0.23	0.23	0.17	0.13	0.22	0.24
4月24日(水)	0.26	0.30	0.26	0.26	0.54	0.37	0.25	0.23	0.16	0.14	0.22	0.23
4月25日(木)	0.25	0.30	0.24	0.26	0.53	0.36	0.24	0.23	0.16	0.13	0.23	0.23
4月26日(金)	0.24	0.30	0.24	0.25	0.54	0.35	0.24	0.23	0.16	0.14	0.23	0.23
4月30日(火)	0.24	0.29	0.24	0.26	0.52	0.38	0.24	0.23	0.16	0.14	0.23	0.23

測定器 : 日立ALOKA TCS-172B