

いわき都市計画土地区画整理事業の変更
【いわき市復興整備計画（いわき市決定）】

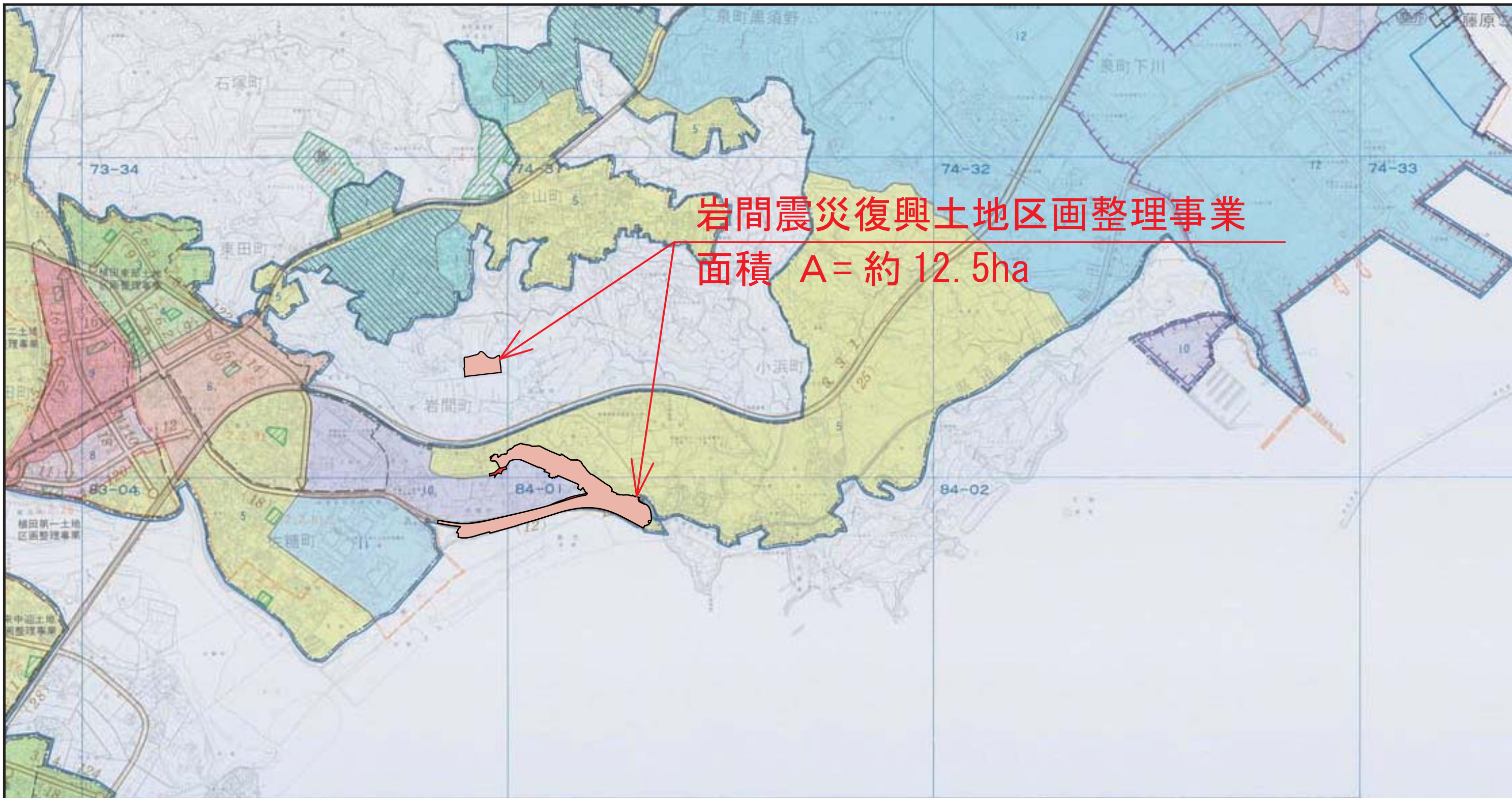
都市計画岩間震災復興土地区画整理事業を次のように変更する。

名 称	岩間震災復興土地区画整理事業			
面 積	約 12.5ha			
公共施設の配置	道 路	種 別	名 称	配 置
		幹線道路	3・4・111 勿来小浜線	これらについては、別に都市計画において定めるとおりとする。
		上記都市計画道路を基幹に土地利用に応じて区画道路を配置し、適正な街区を形成する。		
	公園及び 緑地	種 別	名 称	配 置
		緑地	12 岩間防災緑地	これらについては、別に都市計画において定めるとおりとする。
		津波被害の軽減を図り安全な市街地を形成させるため、海岸沿いに緑地を配置する他、街区公園の誘致距離を踏まえつつ、地区の特性に配慮し、街区公園及び緑地を適正に配置する。		
	その他の公共施設	種 別	名 称	配 置
		海岸堤防	15 岩間佐糠地区 海岸防潮堤	これらについては、別に都市計画において定めるとおりとする。
		津波被害の軽減を図り安全で快適な市街地環境を形成させるため、海岸沿いに堤防を整備する。 また、道路整備に合わせ、雨水排水施設、上水道供給施設を整備する。		
宅地の整備	被災前の土地建物利用を考慮しつつ、地区周辺の状況、道路計画及び公園計画等との整合に配慮し、地区に相応しい街区規模とするとともに、宅地は住居系の土地利用を想定して整備する。			

「施行区域は計画図表示のとおり」




理由

都市計画道路勿来小浜線の計画変更、及び区画道路の縦断勾配や造成計画の見直しに伴い、事業区域の一部を追加・廃止する必要があることから、復興整備計画に記載し、本案のとおり変更しようとするものである。



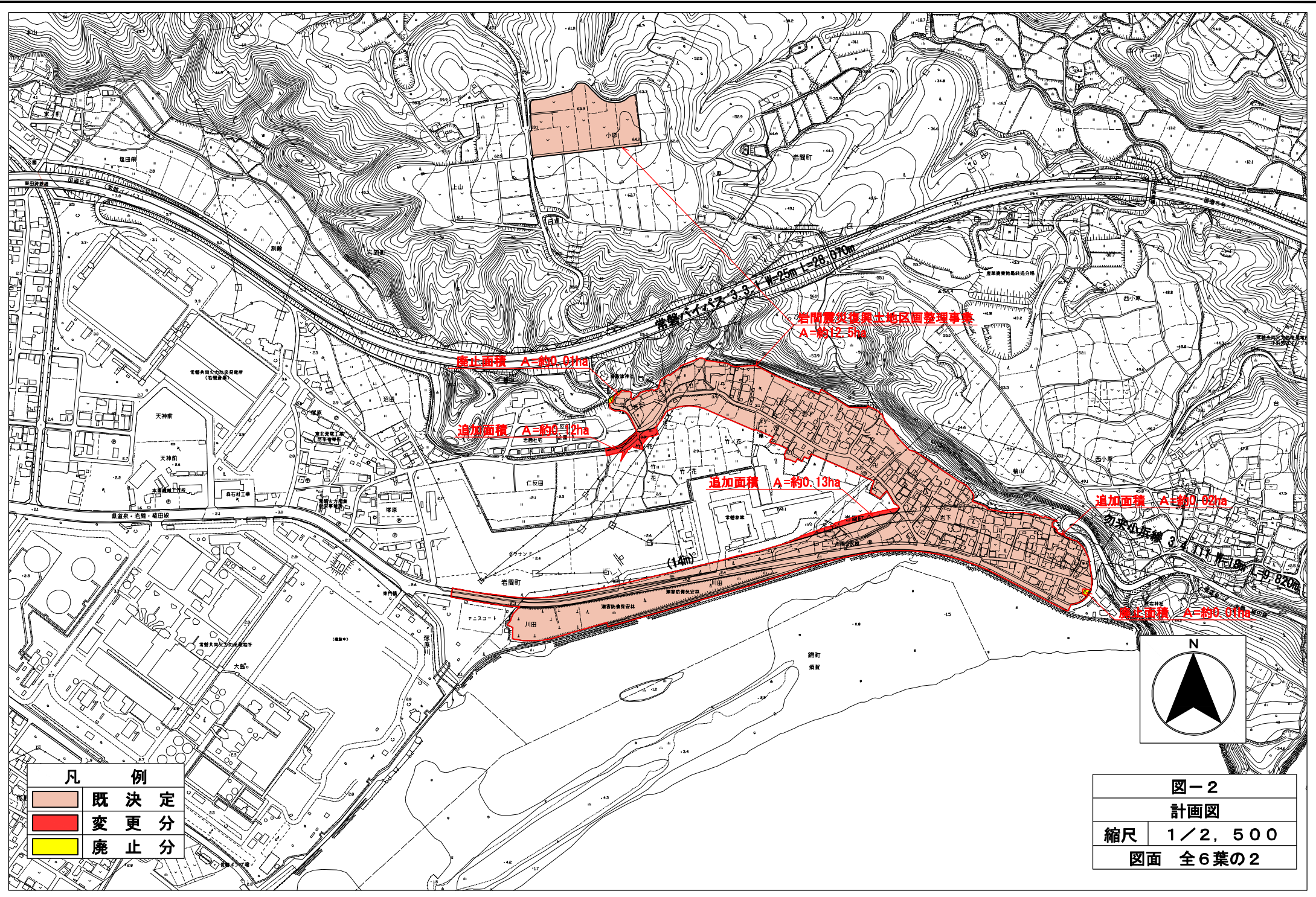
岩間震災復興土地地区画整理事業
面積 A = 約 12.5ha

いわき都市計画

凡 例	
	既定
	変更
	廃止

道路番号	道路名称	幅員 (m)	延長 (m)	道路番号	道路名称	幅員 (m)	延長 (m)	道路番号	道路名称
3. 3. 1	常磐バイパス	25	28,070	3. 5. 134	下川原南白土線	12	850	3. 6. 173	一之坪金坂線
3. 4. 2	国道 6 号線	16	24,820	3. 5. 135	三町目紺屋町線	12	640	3. 6. 174	小名浜四倉線
3. 5. 3	釜川北好間線	12	5,400	3. 5. 136	小太郎町三倉線	12	670	3. 6. 175	元分下町線
3. 5. 4	勿来泉線	12	13,080	3. 5. 137	高坂綴町線	12	550	3. 7. 176	下平窪愛谷線
3. 6. 5	国道 6 号線	9	1,950	3. 5. 138	一之坪堤田線	12	620	3. 7. 177	久保町下好間線
3. 3. 6	上矢田北好間線	25	7,700	3. 5. 139	内町御台境線	12	3,070	3. 7. 178	上ノ台小野田線
3. 3. 101	平磐城線	25	12,380	3. 5. 140	三雨吹谷線	12	1,000	3. 7. 179	湯台堂長倉線

南部し尿処理場



凡 例	
	既定分
	変更分
	廃止分




図-2	
計画図	
縮尺	1/2,500
図面 全6葉の2	