

いわき都市計画土地区画整理事業の変更

【いわき市復興整備計画（いわき市決定）】

都市計画岩間震災復興土地区画整理事業を次のように変更する。

名 称		岩間震災復興土地区画整理事業		
面 積		約 11.6ha		
公共施設の配置	道 路	種 別	名 称	配 置
		幹線街路	3・4・111 勿来小浜線	これらについては、別に都市計画において定めるとおりとする。
		上記都市計画道路を基幹に土地利用に応じて区画道路を配置し、適正な街区を形成する。		
	公園及び緑地	津波被害の軽減を図り安全な市街地を形成させるため、海岸沿いに緑地を配置する他、街区公園の誘致距離を踏まえつつ、地区の特性に配慮し、街区公園及び緑地を適正に配置する。		
	その他の公共施設	種 別	名 称	配 置
		海岸堤防	15 岩間佐糠地区 海岸防潮堤	これらについては、別に都市計画において定めるとおりとする。
津波被害の軽減を図り安全で快適な市街地環境を形成させるため、海岸沿いに堤防を整備する。 また、道路整備に合わせ、雨水排水施設、上水道供給施設を整備する。				
宅地の整備		被災前の土地建物利用を考慮しつつ、地区周辺の状況、道路計画及び公園計画等との整合に配慮し、地区に相応しい街区規模とするとともに、宅地は住居系の土地利用を想定して整備する。		

「施行区域は計画図表示のとおり」

理由

都市計画道路 3・4・111 勿来小浜線の計画と整合を図るため、土地区画整理事業区域の一部見直しが必要となったことから、復興整備計画に記載し、岩間震災復興土地区画整理事業を、本案のとおり変更しようとするものです。

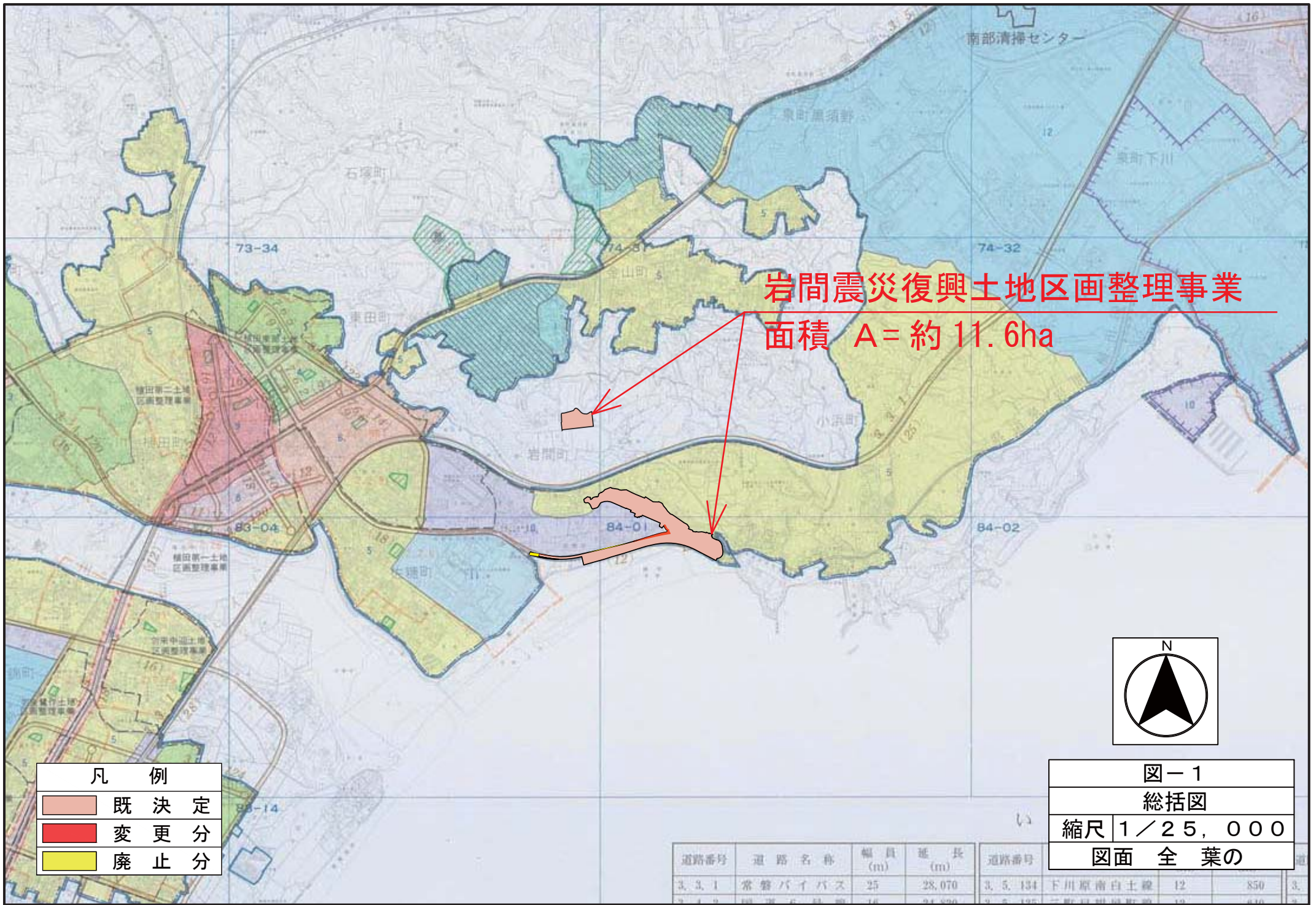
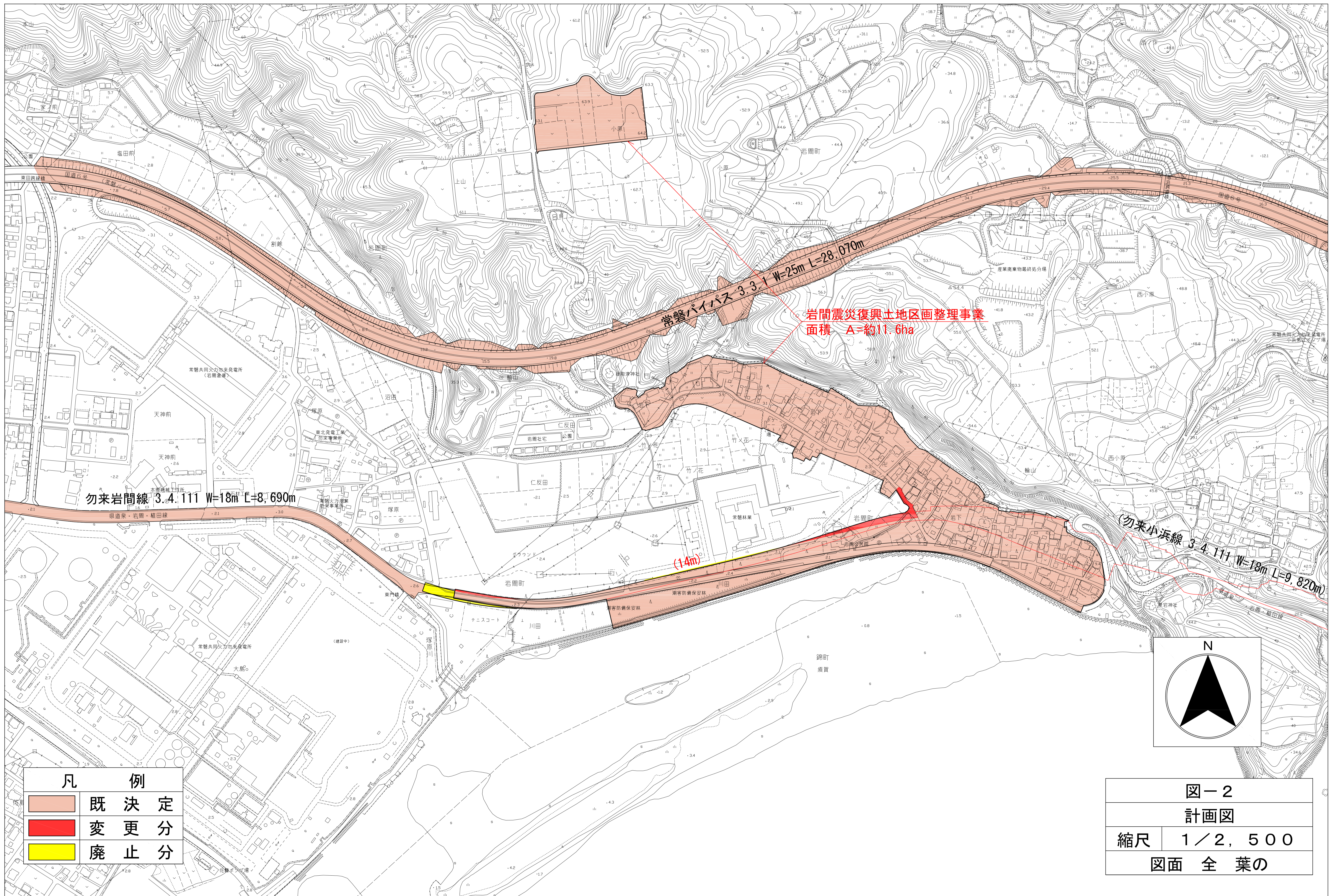


図-1  
総括図  
縮尺 1/25,000  
図面 全 葉の



岩間震災復興土地区画整理事業  
面積 A=約11.6ha

勿来岩間線 3.4.111 W=18m L=8,690m

(勿来小浜線 3.4.111 W=18m L=9,820m)

(14m)

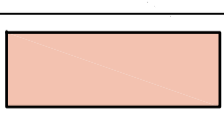
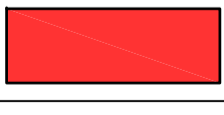

凡 例	
	既 決 定
	変 更 分
	廃 止 分

図-2	
計画図	
縮尺	1 / 2, 500
図面 全 葉の	