

令和4年度

# いわき市水防計画書

いわき市

# 目 次

第1章	目 的	3
第2章	水防事務の処理	3
第3章	水防本部等の設置	3
第4章	水防本部等の組織	3
第5章	水防本部の職制及び職務	5
第6章	水防本部及び地区水防部の事務分掌及び職員配置	5
第7章	水防活動体制	5
第1節	非常参集	5
第2節	警戒体制	6
第3節	第1 配備体制	7
第4節	第2 配備体制、第3 配備体制	10
第5節	水防本部及び地区水防部の規模の縮小及び解散	10
第6節	水防本部から災害対策本部への移行	11
第8章	水防巡視等	12
第1節	水防巡視	12
第2節	水防信号	12
第9章	水防施設及び水防資材	13
第1節	水防倉庫及び備蓄資材	13
第2節	雨量観測所	15
第3節	水防無線局	17
第10章	水門等の操作	22
第11章	水防活動等	23
第1節	消防団の活動	23
第2節	重要水防区域	23
第3節	土砂災害警戒区域等	25
第4節	水防に関する連絡系統	25
第5節	河川、堤防の巡視等	31
第6節	費用負担と公用負担	31
第12章	避 難	33
第1節	避難指示等	33
第2節	ハザードマップの活用	33
第3節	避難指示等の発令基準	33
第4節	避難指示等発令の報告	35
第5節	避難指示等の伝達方法	36
第13章	水防活動及び被害状況の報告	38

## 別 表

別表第 1	水防本部の事務分掌及び職員配置 (第 6 章関係)	4 0
別表第 2	河川水門等操作要領 (河川区間) (第 1 0 章関係)	5 6
別表第 3	河川区間水門一覧 (第 1 0 章関係)	5 7
別表第 4	重要水防区域 (第 1 1 章関係)	6 0
別表第 5	重要水防区域位置図 (第 1 1 章関係)	6 2
別表第 6	水防警報指定河川・海岸 (第 1 1 章関係)	6 3
別表第 7	洪水予報河川(夏井川) (第 1 1 章関係)	6 7
別表第 8	水位周知河川 (第 1 1 章関係) (仁井田川、好間川、新川、藤原川、鮫川、蛭田川)	6 8
別表第 9	洪水予報・水位周知河川位置図 (第 1 1 章関係)	6 9
別表第 1 0	土砂災害警戒区域等 (第 1 1 章関係)	7 0
別表第 1 1	避 難 所 (第 1 2 章関係)	9 8

## 資 料 編

資料編- 1	いわき市水防協議会条例	1
資料編- 2	いわき市地域防災計画に定める大規模な工場その他の施設の 用途及び規模の基準に関する条例	2
資料編- 3	いわき市水防対策実施要綱	3
資料編- 4	避難行動要支援者避難支援事業に係る水害に関する 避難準備情報・高齢者等避難開始の判断及び伝達の基準	3 9
資料編- 5	浸水想定区域内における大規模工場等への取り組み	4 8
資料編- 6	浸水想定区域内の要配慮者等利用施設・大規模工場等	4 9
資料編- 7	土砂災害警戒区域等内に係る要配慮者等利用施設	6 9
資料編- 8	水害の際の感染症予防マニュアル	7 1
資料編- 9	水 防 法	8 0
資料編- 10	水防工法	1 0 4

## 第1章 目 的

- 1 この水防計画は、水防法（昭和24年法律第193号、以下「法」という。）第33条第1項の規定に基づき、いわき市の地域にかかる河川、湖沼又は海岸の洪水、雨水出水などの水災等に対し、その被害を軽減することを目的とする。
- 2 この水防計画は、いわき市地域防災計画の別冊（水防編）に位置づける。

## 第2章 水防事務の処理

洪水などに際し、水災等を警戒し、防御し、及びこれに因る被害を軽減し、もって公共の安全を保持するため、法第16条による水防警報の通知等を受けたときから、洪水等による危険が除去される間、この水防計画に基づいて水防事務を処理するものとする。

## 第3章 水防本部等の設置

### 1 水防本部設置基準

水防管理者は、洪水等についての水防活動に備え、次の事態が生じたときからその危険が除去され、概ね水防活動が終了したと認められるまでの間、いわき市に水防本部を設置し、水防事務を処理するものとする。

- (1) 法第16条による水防警報が通知されたとき。  
(水防警報が発表される河川・海岸は別表第6（P63～P66）のとおり。)
- (2) 大雨、洪水の各気象警報及び特別警報が発表されたとき。
- (3) 高潮、波浪の各警報及び大雨、洪水、高潮、波浪の各注意報が発表され、諸状況を判断の上、設置の必要があると認めたとき。
- (4) その他、水防管理者が必要であると認めたとき。

### 2 地区水防部設置基準

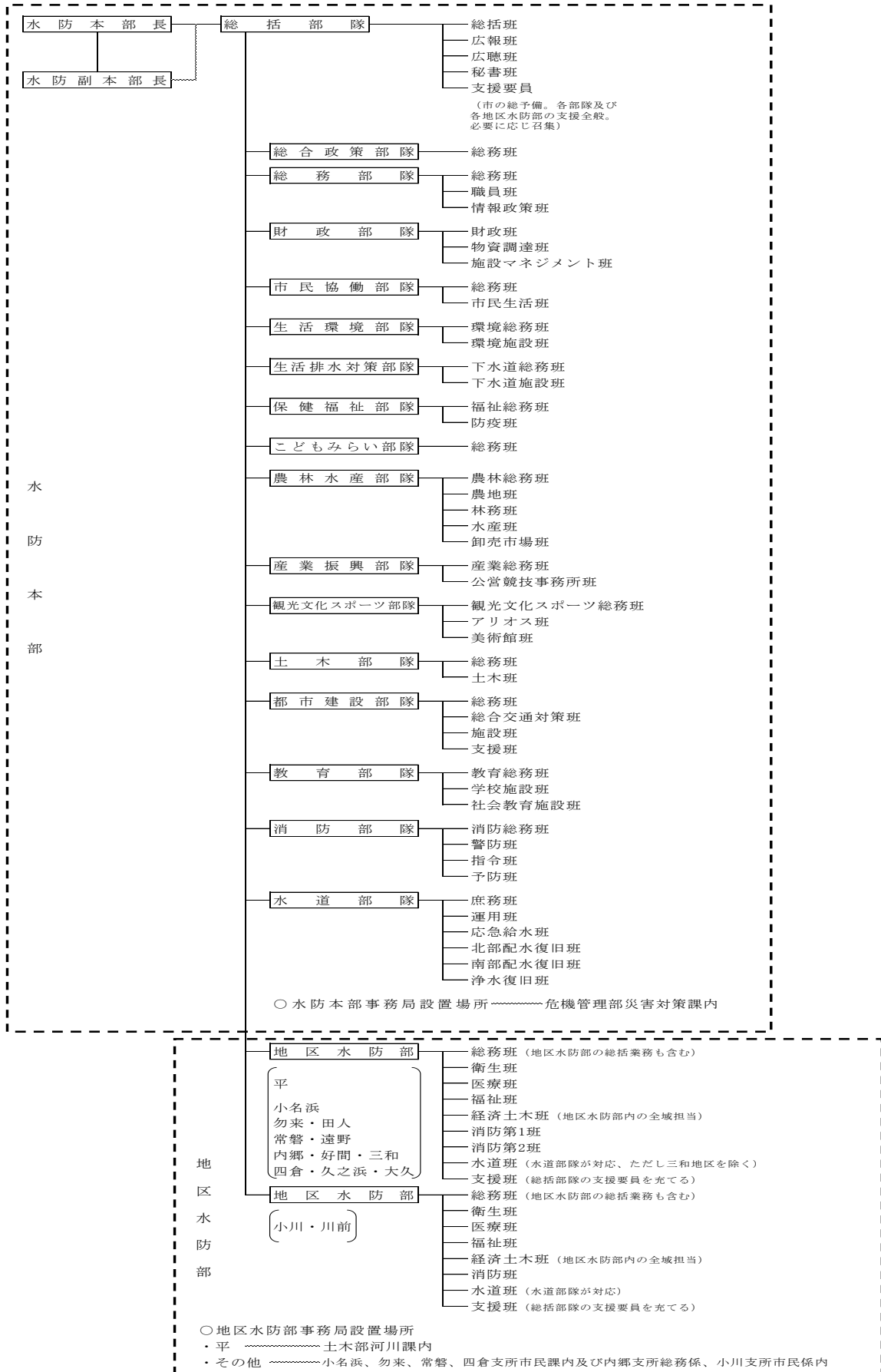
各地区水防部長は、水防本部設置基準に準じて地区水防部を設置する。

## 第4章 水防本部等の組織

水防本部等の組織は、次のとおりとする。

なお、第7章第6節（P11）の基準により災害対策本部が設けられた場合、水防本部（地区水防部）はこの組織に移行する。この場合、組織体制は、いわき市水防計画第6章に記した水防本部及び地区水防部の事務分掌及び職員配置を維持して移行するものとする。

# 水防本部（地区水防部）組織表



## 第5章 水防本部の職制及び職務

水防本部に次の表の左欄に掲げる職を置き、その職務は同表の右欄に掲げるとおりとする。

職名	職務
水防本部長	水防業務の指示及び総括を行う。
水防副本部長	水防本部長を補佐し、かつ本部長不在時における代理を行う。
部隊長	本部長及び副本部長の指揮を受け、部隊の水防活動の総括を行う。
副部隊長	部隊長を補佐し、かつ部隊長不在時における代理を行う。
非常連絡員	部隊長及び副部隊長の指揮を受け、部隊内の連絡調整を行う。
班長	部隊長の命を受け、班の水防活動の指揮を行う。
副班長	班長を補佐し、かつ班長不在時における代理を行う。
配備員	班長の指揮を受け、水防活動に従事する。

## 第6章 水防本部及び地区水防部の事務分掌及び職員配置

水防本部及び地区水防部の事務分掌及び職員配置は、別表第1（P40～P55）のとおりとする。

## 第7章 水防活動体制

水防本部及び各地区水防部を設置した場合の水防活動体制は、次の表の区分とする。

区分	体制
警戒体制	水防本部及び各地区水防部を設置した初期段階において、事態の推移を見極める状況にある場合の最小限の人員による体制
第1配備体制	明らかに水防活動に移行する見込みがある場合の体制
第2配備体制	水防活動が遅滞なく遂行できる体制
第3配備体制	完全な水防活動体制

### 第1節 非常参集

- 1 水防本部長及び各地区水防部長は、第3章の「水防本部設置基準」「地区水防部設置基準」に基づき水防本部及び各地区水防部を設置したときは、次により、職員に対し出動等の連絡及び指示を行うものとする。
  - (1) 勤務時間中における連絡等は、庁内放送又は電話等により行うものとする。
  - (2) 休日及び職員の退庁後の連絡等は、非常連絡員を配置し、電話等により行うものとする。  
ただし、警戒体制での設置の場合は、関係従事者間の連絡のみとし、庁内放送等を行わないものとする。
- 2 事務分担する水防部員等は、水防本部等の業務開始の指令を受けたときは、直ちに所属する部隊に参集し、水防本部長及び各地区水防部長の指揮を受けるものとする。

## 第2節 警戒体制

- 1 水防本部長及び各地区水防部長は、「水防本部設置基準」「地区水防部設置基準」により直ちに水防本部及び各地区水防部を設置するものとし、初期の段階において、事態の推移を見極める状況にある場合は、次の表に掲げる最小限の人員で警戒体制をしき、事務処理をするものとする。
- 2 主に情報の収集及び関係機関等との連絡を行い、事態の推移によっては直ちに必要な召集ができる体制とする。

【警戒体制】				1/2	
担 当 する 班 等	事 務 分 掌 ( 詳 細 は 別 表 第 1 )				
	部隊	班	従 事 者		
水           防	総 括 部 隊		非常連絡員 (危機管理部統括主幹)	<ol style="list-style-type: none"> <li>1 水防本部事務の総合調整に関すること。</li> <li>2 各部隊との連絡調整に関すること。</li> <li>3 関係機関との連絡調整に関すること。</li> <li>4 被害状況の記録に関すること。</li> </ol>	
		総括班	災害対策課長、河川課長、危機管理課長、危機管理部各課員、土木課道路計画係、河川課計画係、用地対策担当、下水道事業課（施設担当）		
		広 報 班	情報収集員(1名以上)		<ol style="list-style-type: none"> <li>1 市民及び報道機関等に対する広報に関すること。</li> <li>2 市議会議員との連絡調整に関すること。</li> <li>3 報道内容のチェックに関すること。</li> </ol>
		広 聴 班	情報収集員(1名以上)		<ol style="list-style-type: none"> <li>1 市民等の問い合わせの対応に関すること。</li> <li>2 被災者の諸相談に関すること。</li> </ol>
		秘 書 班	情報収集員(1名以上)	<ol style="list-style-type: none"> <li>1 水防本部長・副本部長への被害状況等の報告に関すること。</li> </ol>	
	総合政策部隊		非常連絡員 (総合政策部統括主幹)	<ol style="list-style-type: none"> <li>1 情報収集及び周知に関すること。</li> <li>2 各部隊との連絡調整に関すること。</li> <li>3 被害状況等の報告に関すること。</li> </ol>	
		総 務 班	情報収集員(1名以上)		
	総務部隊		非常連絡員 (総務部統括主幹)	<ol style="list-style-type: none"> <li>1 情報収集及び周知に関すること。</li> <li>2 庁舎の保守管理及び庁内放送、外線電話の交換に関すること。</li> <li>3 被害状況の報告に関すること。</li> <li>4 関係機関との連絡調整に関すること。</li> </ol>	
		総 務 班	情報収集員(1名以上)		
	財政部隊		非常連絡員 (財政部統括主幹)	<ol style="list-style-type: none"> <li>1 各部隊及び関係機関との連絡調整に関すること。</li> <li>2 部隊内班との連絡調整に関すること。</li> </ol>	
		財 政 班	情報収集員(1名以上)		
	市民協働部隊		非常連絡員 (市民協働部統括主幹)	<ol style="list-style-type: none"> <li>1 情報収集及び周知に関すること。</li> <li>2 関係機関との連絡調整に関すること。</li> <li>3 被害状況の報告に関すること。</li> </ol>	
	総 務 班	情報収集員(1名以上)			
生活環境部隊		非常連絡員 (生活環境部統括主幹)	<ol style="list-style-type: none"> <li>1 情報収集及び周知に関すること。</li> <li>2 関係機関との連絡調整に関すること。</li> <li>3 被害状況の報告に関すること。</li> </ol>		
	環 境 総 務 班	情報収集員(1名以上)			
生活排水対策部隊		非常連絡員 (下水道事業課長補佐)	<ol style="list-style-type: none"> <li>1 情報収集及び周知に関すること。</li> <li>2 関係機関との連絡調整に関すること。</li> <li>3 被害状況の報告に関すること。</li> <li>4 都市排水ポンプ施設の運転に関すること。</li> </ol>		
	下 水 道 施 設 班	情報収集員(1名以上)			
保健福祉部隊		非常連絡員(保健福祉部統括主幹)	<ol style="list-style-type: none"> <li>1 情報収集及び周知に関すること。</li> <li>2 関係機関との連絡調整に関すること。</li> <li>3 被害状況の報告に関すること。</li> </ol>		
	福 祉 総 務 班	情報収集員(1名以上)			
こどもみらい部隊		非常連絡員(こどもみらい部統括主幹)	<ol style="list-style-type: none"> <li>1 情報収集及び周知に関すること。</li> <li>2 関係機関との連絡調整に関すること。</li> <li>3 被害状況の報告に関すること。</li> </ol>		
	総 務 班	情報収集員(1名以上)			
農林水産部隊		非常連絡員 (農林水産部統括主幹)	<ol style="list-style-type: none"> <li>1 情報収集及び周知に関すること。</li> <li>2 関係機関との連絡調整に関すること。</li> <li>3 被害状況の報告に関すること。</li> </ol>		
	農 地 班	情報収集員(1名以上)			
	林 務 班	情報収集員(1名以上)			

担当する班等			事務分掌 ( 詳細は別表第1 )	
部隊	班	従事者		
水	産業振興部隊	非常連絡員 (産業振興部統括主幹)	1 情報収集及び周知に関する事 2 各部隊及び関係機関との 連絡調整に関する事 3 被害状況の報告に関する事	
		産業総務班		情報収集員(1名以上)
	観光文化スポーツ部隊	非常連絡員(観光文化ス ポーツ部統括主幹)		1 各部隊及び関係機関との連絡調整に 関する事 2 部隊内班との連絡調整に関する事
		観光文化ス ポーツ総務班		
防	土木部隊	非常連絡員 (土木部統括主幹)	1 情報収集及び周知に関する事 2 関係機関との連絡調整に関する事 3 被害状況の報告に関する事	
		総務班		情報収集員(1名以上)
		土木班		情報収集員(1名以上)
本	都市建設部隊	非常連絡員 (都市建設部統括主幹)	1 情報収集及び周知に関する事 2 関係機関との連絡調整に関する事 3 被害状況の報告に関する事	
		総務班		情報収集員(1名以上)
		施設班		情報収集員(1名以上)
部	教育部隊	非常連絡員 (教育委員会事務局統括主 幹)	1 情報収集及び周知に関する事 2 関係機関との連絡調整に関する事 3 被害状況の報告に関する事	
		教育総務班		情報収集員(1名以上)
	消防部隊	非常連絡員 (消防本部統括主幹)		1 情報収集及び周知に関する事 2 消防団との連絡調整に関する事 3 被害状況の報告に関する事
消防総務班		消防団係		
警防班		警防係		
地区水防部	総務班	情報収集員(1名以上)	1 情報収集及び周知に関する事 2 関係機関との連絡調整に関する事 3 被害状況の報告に関する事	
		経済土木班		情報収集員(1名以上)
		福祉班		情報収集員(1名以上)

3 警戒体制がしかれた場合、その体制につかない職員は、次の事項に留意し水防活動に従事できる体制を整えておかなければならない。

- (1) 常に気象状況の変化に注意し、不要・不急の外出はさけなければならない。
- (2) 外出をする場合は、常に居所を明確にしておかなければならない。
- (3) 出動命令の発令が予測される時は、直ちに出動できるよう準備しておかなければならない。

4 各地区水防部長は、警戒体制をしいたときは、その旨をただちに水防本部長に報告するものとする。

### 第3節 第1配備体制

1 水防本部長及び各地区水防部長は、「水防本部設置基準」「地区水防部設置基準」により直ちに水防本部及び各地区水防部を設置するものとし、明らかに水防活動に移行する見込みがある場合、次の表の左欄に掲げる班をもって第1配備体制をしき、同表右欄に掲げる事務を処理するものとする。

なお、配置人員については、配備体制表で定める班員とし、各部隊長及び各地区水防部長の判断において、必要に応じて増減することができるものとする。



担 当 す る 班 等			事 務 分 掌	
部 隊	班	従 事 者	( 詳 細 は 別 表 第 1 )	
水	総 括 部 隊	非常連絡員 (危機管理部統括主幹)	1 水防本部事務の総合調整に 関すること。 2 各部隊・各地区水防部との連絡調整に 関すること。 3 関係機関との連絡調整に 関すること。	
		総 括 班	全班員 情報交換員	
		広 報 班	水防本部(地区水防部) 配備体制表で定める班員	1 市民及び報道機関等に対する広報に 関すること。 2 市議会議員との連絡調整に 関すること。 3 報道内容のチェックに 関すること。
		広 聴 班	水防本部(地区水防部) 配備体制表で定める班員	1 市民等の問い合わせの対応に 関すること。 2 被災者の諸相談に 関すること。
防	総務部	非常連絡員 (総務部統括主幹)	1 水防本部長・副本部長の補佐に 関すること。 2 水防本部長・副本部長への 被害状況等の報告に 関すること。	
		総 務 班	水防本部(地区水防部) 配備体制表で定める班員	1 情報収集及び周知に 関すること。 2 各部隊との連絡調整に 関すること。 3 被害状況の報告に 関すること。
		職 員 班	水防本部(地区水防部) 配備体制表で定める班員	1 情報収集及び周知に 関すること。 2 各地区水防部との連絡調整に 関すること。 3 関係機関との連絡調整に 関すること。 4 被害状況の報告に 関すること。
		情報政策班	水防本部(地区水防部) 配備体制表で定める班員	1 情報収集及び周知に 関すること。 2 各隊部との連絡調整に 関すること。 3 燃料の確保に 関すること。 4 その他契約に 関すること。
本	財政部	非常連絡員 (財政部統括主幹)	1 災害応急対策費の予算措置に 関すること。 2 各隊部との連絡調整に 関すること。 3 燃料の確保に 関すること。 4 その他契約に 関すること。	
		財 政 班	水防本部(地区水防部) 配備体制表で定める班員	1 情報収集及び周知に 関すること。 2 各地区水防部との連絡調整に 関すること。 3 関係機関との連絡調整に 関すること。 4 被害状況の報告に 関すること。
		物資調達班	水防本部(地区水防部) 配備体制表で定める班員	1 情報収集及び周知に 関すること。 2 各地区水防部との連絡調整に 関すること。 3 関係機関との連絡調整に 関すること。 4 被害状況の報告に 関すること。
		施設マネジメント班	水防本部(地区水防部) 配備体制表で定める班員	1 情報収集及び周知に 関すること。 2 各地区水防部との連絡調整に 関すること。 3 関係機関との連絡調整に 関すること。 4 被害状況の報告に 関すること。
部	市民協働部	非常連絡員 (市民協働部統括主幹)	1 情報収集及び周知に 関すること。 2 各地区水防部との連絡調整に 関すること。 3 関係機関との連絡調整に 関すること。 4 被害状況の報告に 関すること。	
		総 務 班	水防本部(地区水防部) 配備体制表で定める班員	1 情報収集及び周知に 関すること。 2 各地区水防部との連絡調整に 関すること。 3 関係機関との連絡調整に 関すること。 4 被害状況の報告に 関すること。
		市民生活班	水防本部(地区水防部) 配備体制表で定める班員	1 情報収集及び周知に 関すること。 2 各地区水防部との連絡調整に 関すること。 3 関係機関との連絡調整に 関すること。 4 被害状況の報告に 関すること。
		環境総務班	水防本部(地区水防部) 配備体制表で定める班員	1 情報収集及び周知に 関すること。 2 各地区水防部との連絡調整に 関すること。 3 関係機関との連絡調整に 関すること。 4 被害状況の報告に 関すること。
部	生活排水対策部	非常連絡員 (下水道事業課長補佐)	1 情報収集及び周知に 関すること。 2 各地区水防部との連絡調整に 関すること。 3 関係機関との連絡調整に 関すること。 4 被害状況の報告に 関すること。 5 都市排水ポンプ施設の 運転に 関すること。	
		下水道総務班	水防本部(地区水防部) 配備体制表で定める班員	1 情報収集及び周知に 関すること。 2 各地区水防部との連絡調整に 関すること。 3 関係機関との連絡調整に 関すること。 4 被害状況の報告に 関すること。 5 都市排水ポンプ施設の 運転に 関すること。
		下水道施設班	水防本部(地区水防部) 配備体制表で定める班員	1 情報収集及び周知に 関すること。 2 各地区水防部との連絡調整に 関すること。 3 関係機関との連絡調整に 関すること。 4 被害状況の報告に 関すること。
		保健福祉部	非常連絡員 (保健福祉部統括主幹)	1 情報収集及び周知に 関すること。 2 各地区水防部との連絡調整に 関すること。 3 関係機関との連絡調整に 関すること。 4 被害状況の報告に 関すること。 5 避難者の実態把握及び 避難所の開設に 関すること。 6 防疫及び感染予防に 関すること。
部	子どもみらい部	非常連絡員 (子どもみらい部統括主幹)	1 情報収集及び周知に 関すること。 2 各地区水防部との連絡調整に 関すること。 3 関係機関との連絡調整に 関すること。 4 被害状況の報告に 関すること。	
		総 務 班	水防本部(地区水防部) 配備体制表で定める班員	1 情報収集及び周知に 関すること。 2 各地区水防部との連絡調整に 関すること。 3 関係機関との連絡調整に 関すること。 4 被害状況の報告に 関すること。
		農林水産部	非常連絡員 (農林水産部統括主幹)	1 情報収集及び周知に 関すること。 2 各地区水防部との連絡調整に 関すること。 3 関係機関との連絡調整に 関すること。 4 被害状況の報告に 関すること。
		農林総務班	水防本部(地区水防部) 配備体制表で定める班員	1 情報収集及び周知に 関すること。 2 各地区水防部との連絡調整に 関すること。 3 関係機関との連絡調整に 関すること。 4 被害状況の報告に 関すること。
部	農林水産部	農 地 班	水防本部(地区水防部) 配備体制表で定める班員	1 情報収集及び周知に 関すること。 2 各地区水防部との連絡調整に 関すること。 3 関係機関との連絡調整に 関すること。 4 被害状況の報告に 関すること。
		林 務 班	水防本部(地区水防部) 配備体制表で定める班員	1 情報収集及び周知に 関すること。 2 各地区水防部との連絡調整に 関すること。 3 関係機関との連絡調整に 関すること。 4 被害状況の報告に 関すること。
		水 産 班	水防本部(地区水防部) 配備体制表で定める班員	1 情報収集及び周知に 関すること。 2 各地区水防部との連絡調整に 関すること。 3 関係機関との連絡調整に 関すること。 4 被害状況の報告に 関すること。
		卸売市場班	水防本部(地区水防部) 配備体制表で定める班員	1 情報収集及び周知に 関すること。 2 各地区水防部との連絡調整に 関すること。 3 関係機関との連絡調整に 関すること。 4 被害状況の報告に 関すること。

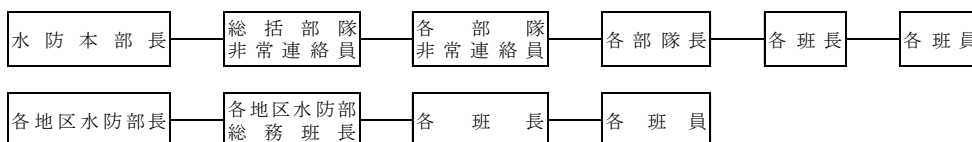
担 当 す る 班 等			事 務 分 掌 ( 詳 細 は 別 表 第 1 )	
部 隊	班	従 事 者		
水	産業振興部隊		非常連絡員 (産業振興部隊統括主幹)	1 情報収集及び周知に関すること。 2 各地区水防部との連絡調整に関すること。 3 関係機関との連絡調整に関すること。 4 被害状況の報告に関すること。
		産業総務班	水防本部(地区水防部) 配備体制表で定める班員	
	観光文化スポーツ部隊		非常連絡員 (観光文化スポーツ部統括主幹)	
		観光文化スポーツ総務班	水防本部(地区水防部) 配備体制表で定める班員	
		アリオス班 美術館班		
	土木部隊		非常連絡員 (土木部統括主幹)	
総務班 土木班		水防本部(地区水防部) 配備体制表で定める班員		
都市建設部隊		非常連絡員 (都市建設部統括主幹)		
本	教育部隊	総務班 総合交通対策班	水防本部(地区水防部) 配備体制表で定める班員	1 情報収集及び周知に関すること。 2 関係機関との連絡調整に関すること。 3 被害状況の報告に関すること。 4 市内の公共交通区間の運行状況の把握及び報告に関すること。
		施設班 支援班		
		教育総務班 学校施設班 社会教育施設班	非常連絡員(教育委員会事務局統括主幹)	
		消防部隊	非常連絡員 (消防本部統括主幹)	
部	水道部隊	消防総務班 警防班 指令班 予防班	水防本部(地区水防部) 配備体制表で定める班員	1 情報収集及び周知に関すること。 2 各部隊・各地区水防部との連絡調整に関すること。 3 関係機関との連絡調整に関すること。 4 被害状況の記録に関すること。 5 消防・救急業務に関すること。
		庶務班 運用班 応急給水班 北部配水復旧班 南部配水復旧班 浄水復旧班	非常連絡員 (水道局統括主幹)	
			非常連絡員 (水道局統括主幹)	
			非常連絡員 (水道局統括主幹)	
			非常連絡員 (水道局統括主幹)	
地区水防部	総務班 情報交換員 経済土木班 福祉班	水防本部(地区水防部) 配備体制表で定める班員	1 情報収集及び周知に関すること。 2 各部隊との連絡調整に関すること。 3 関係機関との連絡調整に関すること。 4 被害状況の報告に関すること。 5 避難者の実態把握及び避難所の開設に関すること。	

2 第1配備体制がしかれた場合、その体制につかない職員は、次の事項に留意し水防活動に従事できる体制を整えておかなければならない。

- (1) 常に気象状況の変化に注意し、不要・不急の外出はさけなければならない。
- (2) 外出をする場合は、常に居所を明確にしておかなければならない。
- (3) 出動命令の発令が予測される時は、直ちに出動できるよう準備しておかなければならない。

3 第1配備体制の発令は水防本部長もしくは各地区水防部長が行い、その伝達は次によるものとする。

(1) 発令伝達図



(2) 第1配備体制の発令の伝達を確実にするため、各部隊及び各地区水防部はそれぞれの責任において、あらかじめ非常連絡網を整備するものとする。

(3) 生活排水対策部隊については、生活環境部生活排水対策室災害出動体制の規定を優先する。

4 第1配備体制がしかれた場合、水防本部総括部隊等に警察署、消防署、消防団からの情報交換員を1名配置する。

5 各地区水防部長は、第1配備体制をしいたときは、その旨をただちに水防本部長に報告するものとする。

#### 第4節 第2配備体制、第3配備体制

1 水防本部長及び各地区水防部長は、必要に応じ本部員及び地区水防部員を出動させ、次の活動体制をしくものとする。

(1) 第2配備体制

所属人員の約半数を動員し、水防活動の必要な事態が発生すれば、そのまま水防活動が遅滞なく遂行できる体制とする。

(2) 第3配備体制

所属人員全員を動員する完全な水防活動体制とする。

2 各地区水防部長は、第2配備体制及び第3配備体制をしいたときは、その旨をただちに水防本部長に報告するものとする。

#### 第5節 水防本部及び地区水防部の規模の縮小及び解散

1 気象警報等の解除が見込まれる場合、または被害が発生するおそれがない場合は、水防本部長または各地区水防部長の判断により規模を縮小できるものとする。

2 水防本部及び地区水防部の解散は、気象警報、特別警報、水防警報等が解除され、水害の危険性がなくなったと水防本部長及び地区水防部長が判断した場合にこれを行うものとする。

3 各地区水防部長は、地区水防部の規模を縮小又は解散したときは、その旨をただちに水防本部長に報告するものとする。

## 第6節 水防本部から災害対策本部への移行

気象警報が発表され、水防本部または地区水防部が設置されている場合、災害対策本部への移行は、次の基準による。

- 1 災害対策本部が設置されたとき。
- 2 洪水予報河川及び水位周知河川等において、氾濫危険水位に到達し水防本部長により避難指示が発令されたとき。
- 3 土壌雨量指数の基準超過に伴う土砂災害警戒情報が発表され、水防本部長により避難指示が発令されたとき。
- 4 気象特別警報が発表され、水防本部長が体制の移行を必要であると認めたとき。

## 第8章 水防巡視等

### 第1節 水防巡視

- 1 水防本部長及び各地区水防部長は、水防警報等の通知を受けたときは、直ちに各河川、海岸の水防受持区域の消防支団長に対し、その通知を通報し、必要団員を河川、海岸、水門及び樋門等の巡視を行うよう指示するものとする。
- 2 水防本部長及び各地区水防部長は、はん濫注意水位に達した旨の通知を受けたときは、直ちに関係消防支団長に通報するとともに、「水防信号」により地域住民に周知し、さらに必要な団員を召集し、警戒及び水防活動等に当たらせるものとする。
- 3 各部隊長は、所管する公共施設等について、必要に応じ水防部員を召集し、警戒及び水防活動等に当たらせるものとする。

### 第2節 水防信号

水防信号は、福島県水防信号規則（昭和24年福島県規則第91号）の規定に基づき、次により行うものとする。

#### (1) 信号の種類及び内容

水防信号の種類及びその内容は、次のとおりとする。

信号の種類	信号の内容
第1信号	はん濫注意水位に達したことを知らせるもの。
第2信号	水防団員及び消防機関に属する者の全員が出動すべきことを知らせるもの。
第3信号	当該水防管理団体の区域内に居住する者が出動すべきことを知らせるもの。
第4信号	必要と認める区域内の居住者に避難のため立ち退くべきことを知らせるもの。

#### (2) 信号の方法

水防信号は、次に定める区分及び方法に従って発する。

信号の種類	警鐘信号	サイレン信号（余韻防止符）
第1信号	○休止 ○休止 ○休止	約 5秒 15秒 5秒 15秒 5秒 15秒 ○－休止 ○－休止 ○－休止
第2信号	○－○－○ ○－○－○	約 5秒 6秒 5秒 6秒 5秒 6秒 ○－休止 ○－休止 ○－休止
第3信号	○－○－○－○ ○－○－○－○	約 10秒 5秒 10秒 5秒 10秒 5秒 ○－休止 ○－休止 ○－休止
第4信号	乱打	約 1分 5秒 1分 ○－休止 ○－

- 備考
- 1 信号は適宜の時間継続すること。
  - 2 必要があれば警鐘信号及びサイレン信号を併用することを妨げないこと。
  - 3 危険が去ったときは、口頭伝達により周知させるものとする。

## 第9章 水防施設及び水防資材

### 第1節 水防倉庫及び備蓄資材

1 水防本部長及び地区水防部長は、水防活動を迅速かつ効果的に行うため、必要に応じ各地区に水防倉庫及び水防資材置場を設置し、一定基準の水防資材を常時備蓄しておくものとする。

(1) 各地区に設置する水防倉庫は、次のとおりとする。

	地区	倉庫名	所在地	管理者
1	平	平水防倉庫	平字尼子町58-1	平地区水防部長
2	小名浜	小名浜支所水防倉庫	小名浜花畑町15-1	小名浜地区水防部長
3	勿来	勿来支所水防倉庫	錦町大島1	勿来・田人地区水防部長
4	常磐	常磐水防倉庫	常磐関船町作田1	常磐・遠野地区水防部長
5	内郷	内郷支所水防倉庫	内郷綴町榎下46-2	内郷・好間・三和地区水防部長
6	四倉	四倉水防倉庫	四倉町字東二丁目169-4	四倉・久之浜・大久地区水防部長
7	遠野	遠野支所水防倉庫	遠野町根岸字白幡40-1	常磐・遠野地区水防部長
8	小川	小川支所水防倉庫	小川町高萩字下川原15-6	小川・川前地区水防部長
9	好間	好間支所水防倉庫	好間町中好間字中川原29-1	内郷・好間・三和地区水防部長
10	三和	三和支所水防倉庫	三和町下市萱字竹ノ内114-1	内郷・好間・三和地区水防部長
11	田人	田人支所水防倉庫	田人町旅人字下平石191	勿来・田人地区水防部長
12	川前	川前支所水防倉庫	川前町川前字五林6	小川・川前地区水防部長
13	久之浜・大久	久之浜支所水防倉庫	久之浜町久之浜字中町32	四倉・久之浜・大久地区水防部長
14	平	夏井川河川防災ステーション	好間町川中子字落合96-2	いわき市水防本部長

(2) 各水防倉庫の水防資材の備蓄基準は、次のとおりとする。

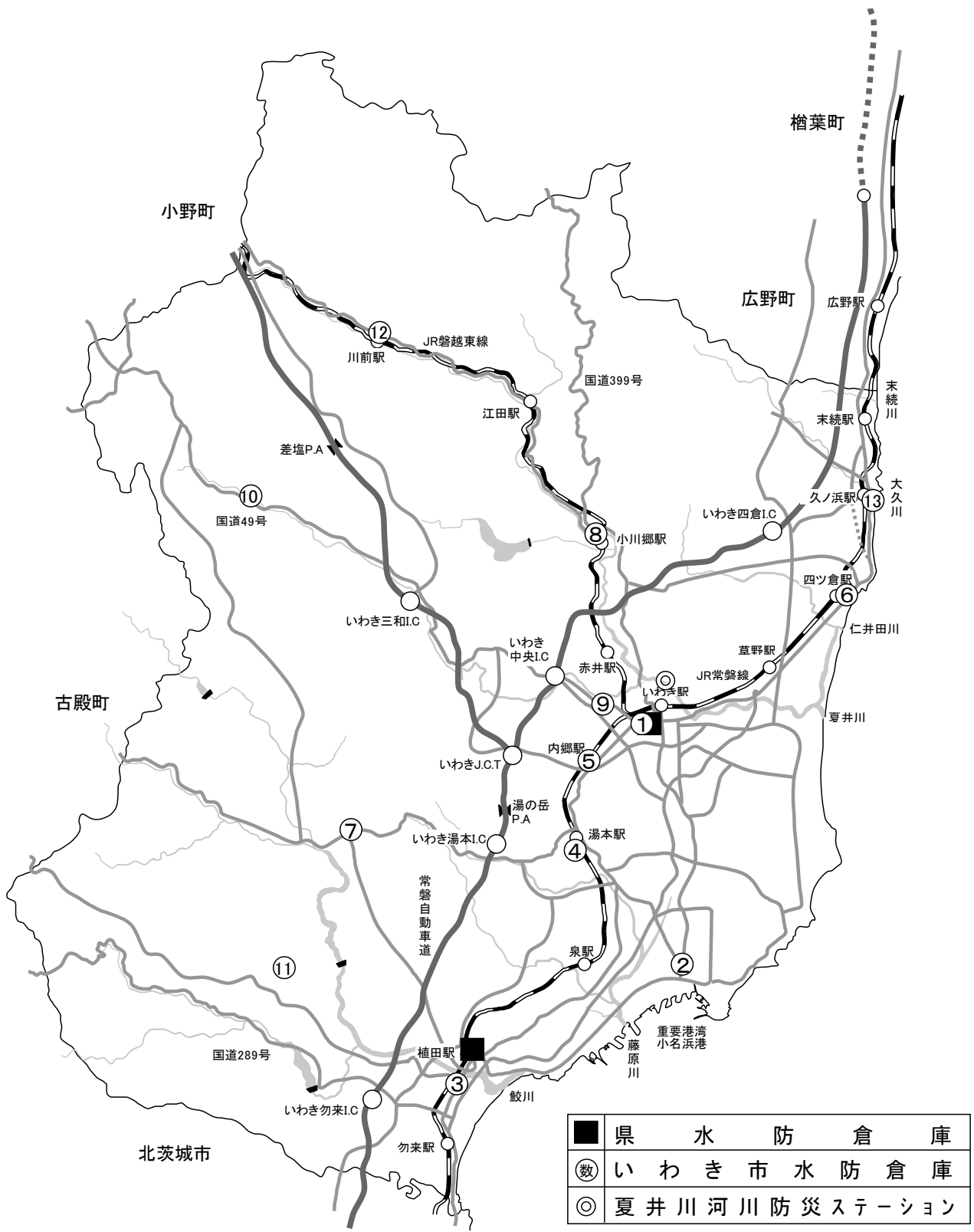
機器名	数量	資材名	数量
スコップ	60丁	土のう袋 ※	1,000袋
掛矢	6丁	ビニールシート (5.4m*7.2m)	10枚
ナタ	5丁	ビニールロープ (200m/巻)	25巻
両ツルハシ	5丁	縄 (トラロープ)	5巻
斧	5丁	鉄線 (#10)	100kg
鋸	5丁	鉄杭 (φ2cm、長さ1.5m)	100本
鎌	6丁		
片手ハンマー	10丁		
ペンチ	5丁		

※ 土のう用の土砂は、夏井川河川防災ステーション (好間町川中子字落合 96-2) に備蓄。

2 水防本部長は水防資材確保のため、年度当初において水防資材取扱業者と水防資材調達についての協議をしておくものとする。

3 消防団が水防活動中、状況の急変等により水防本部長に資材輸送の要請するいとまがないときは、消防分団長の判断により、当該地域の業者等から資材を調達するものとし、事後において、その旨を水防本部長に報告するものとする。

# 水防倉庫の位置図



## 第2節 雨量観測所

1 洪水等の災害を未然に防ぐため、次のとおり雨量観測所を設置する。

	地区	観測所名	所在地	管理者
1	平	平雨量観測所	本庁 平字梅本21 22-1111	土木部隊長
2	勿来	勿来雨量観測所	勿来支所 錦町大島1 63-2111	勿来・田人 地区水防部長
3	常磐	常磐雨量観測所	常磐支所 常磐湯本町吹谷76 43-2111	常磐・遠野 地区水防部長
4	内郷	内郷雨量観測所	内郷支所 内郷綴町榎下46-2 26-2111	内郷・好間・三和 地区水防部長
5	四倉	四倉雨量観測所	四倉支所 四倉町字西四丁目11-3 32-2111	四倉・久之浜・大久 地区水防部長
6	遠野	遠野雨量観測所	遠野支所 遠野町根岸字白幡40-1 89-2111	常磐・遠野 地区水防部長
7	小川	小川雨量観測所	小川支所 小川町高萩字下川原15-6 83-1111	小川・川前 地区水防部長
8	三和	三和雨量観測所	三和支所 三和町下市萱字竹ノ内114-1 86-2111	内郷・好間・三和 地区水防部長
9	田人	田人雨量観測所	田人支所 田人町旅人字下平石191 69-2111	勿来・田人 地区水防部長
10	久之浜 大久	久之浜大久雨量観測所	久之浜・大久支所 久之浜町久之浜字中町32 82-2111	四倉・久之浜・大久 地区水防部長

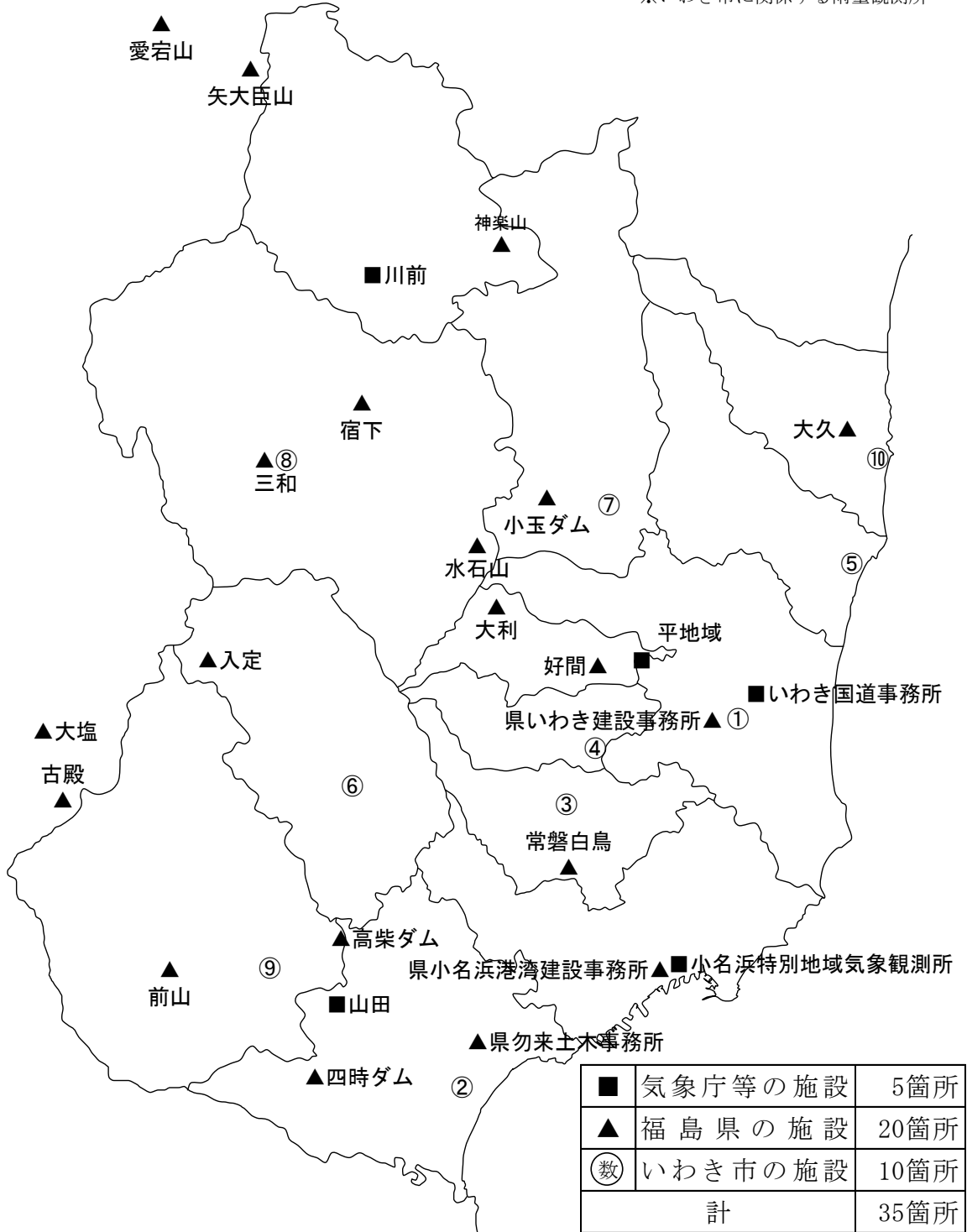
※ 小名浜地区は気象庁小名浜特別地域気象観測所(アメダス)、好間地区は福島県の雨量観測、川前地区は気象庁川前地域気象観測所(アメダス)による。

2 所管する地区水防部長は、大雨注意報等の気象予報が発表されたときは、必要に応じ、雨量を観測し、水防本部長に報告する。



# 雨量観測所配置図

※いわき市に関する雨量観測所



### 第3節 水防無線局

水防活動上、緊急を要する連絡を行うため、移動系防災行政無線及び消防デジタル無線を活用した水防無線局を次のとおり設置する。

#### (1) 固定局（半固定局）

○ いわき市水防本部（周波数 262.2375～265.2125MHz）

管理者	無線局名	呼出名称	所在地	設置場所
総括部隊長 危機管理部長	水防本部無線局	ぼうさいいわき 100	平字梅本21	危機管理部 災害対策課
平地区水防部長	平地区水防部無線局	ぼうさいいわき205	平字梅本21	土木部道路管理課
		ぼうさいいわき201	平字梅本21	土木部河川課
小名浜地区水防部長	小名浜地区水防部無線局	ぼうさいいわき209	小名浜花畑町15-1	小名浜支所 経済土木課
勿来・田人地区水防部長	勿来・田人地区水防部無線局	ぼうさいいわき211	錦町大島1	勿来支所 経済土木課
常磐・遠野地区水防部長	常磐・遠野地区水防部無線局	ぼうさいいわき213	常磐湯本町吹谷76	常磐支所 経済土木課
内郷・好間・三和地区水防部長	内郷・好間・三和地区水防部無線局	ぼうさいいわき214	内郷綴町榎下46-2	内郷支所
四倉・久之浜・大久地区水防部長	四倉・久之浜・大久地区水防部無線局	ぼうさいいわき216	四倉町字西四丁目11-3	四倉支所 経済土木課
小川・川前地区水防部長	小川・川前地区水防部無線局	ぼうさいいわき218	小川町高萩字下川原15-6	小川支所

○ いわき市水防本部消防部隊（消防デジタル無線につき周波数は非公表）

管理者	無線局名	呼出名称	所在地	設置場所
消防部隊長	平消防無線局	しょうぼう たいら	平字正内町22	平消防署
消防部隊長	平消防 中央台無線局	しょうぼう ちゅうおうだい	中央台飯野四丁目9-1	中央台分遣所
消防部隊長	小名浜消防無線局	しょうぼう おなはま	小名浜字山神北39-2	小名浜消防署
消防部隊長	小名浜消防 江名無線局	しょうぼう えな	江名字藪倉156-1	江名分遣所
消防部隊長	勿来消防無線局	しょうぼう なこそ	錦町大島1	勿来消防署
消防部隊長	勿来消防 田人無線局	しょうぼう たびと	田人町旅人字下平石137-1	田人分遣所
消防部隊長	常磐消防無線局	しょうぼう じょうばん	常磐関船町一丁目3-2	常磐消防署
消防部隊長	常磐消防 遠野無線局	しょうぼう とおの	遠野町根岸字白幡40-1	遠野分遣所
消防部隊長	内郷消防無線局	しょうぼう うちごう	内郷綴町大木下18	内郷消防署
消防部隊長	内郷消防 三和無線局	しょうぼう みわ	三和町下市萱字堀ノ内246-2	三和分遣所
消防部隊長	平消防四倉無線局	しょうぼう よつくら	四倉町字東四丁目132-1	四倉分署
消防部隊長	平消防小川無線局	しょうぼう おがわ	小川町上小川字片石田67-1	小川分遣所
消防部隊長	平消防川前無線局	しょうぼう かわまえ	川前町川前字五林29-1	川前分遣所

## (2) 移動局

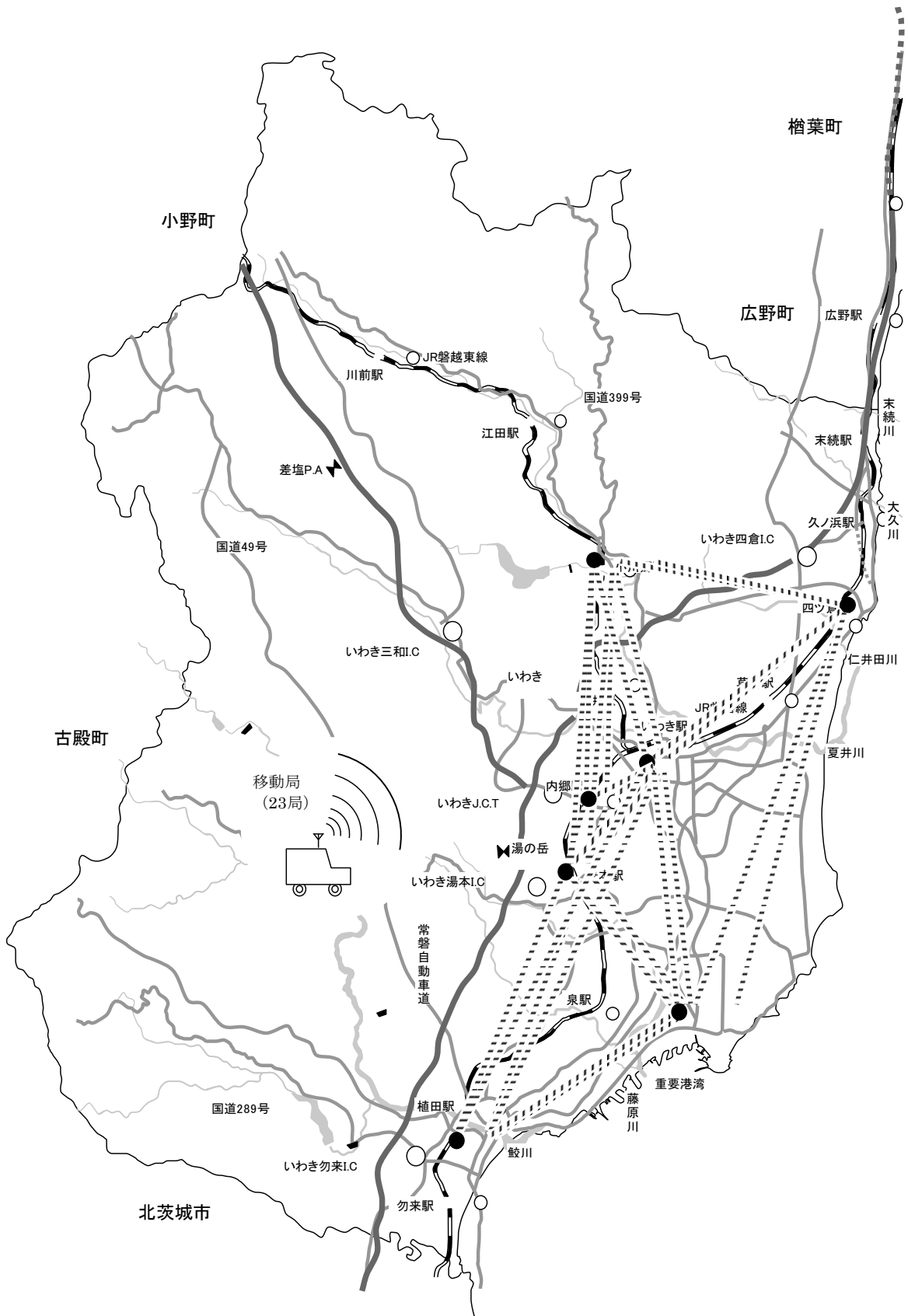
○ いわき市水防本部 (周波数 262.2375~265.2125MHz)

所属班	無線局名	登録番号	用途	備考
水防本部総括班	ぼうさいいわき 306	いわき500・は・4808	乗 用	土木課
土 木 部 隊	ぼうさいいわき 312	いわき300・は・4888	乗 用	道路管理課
	ぼうさいいわき 311	いわき400・す・9480	貨 客	土木課
	ぼうさいいわき 308	いわき300・ち・5279	乗 用	土木課
	ぼうさいいわき 319	いわき500・む・9904	乗 用	道路管理課
平 地 区 水 防 部	ぼうさいいわき 313	いわき800・さ・6903	特 殊	パトロールカー、公共応急作業車 (道路維持作業車指定)
	ぼうさいいわき 316	いわき800・さ・5784	特 殊	パトロールカー、公共応急作業車 (道路維持作業車指定)
	ぼうさいいわき 325	いわき400・す・5320	貨 客	土木課
	ぼうさいいわき 318	いわき400・す・1295	貨 客	道路管理課
	ぼうさいいわき 322	いわき480・う・6202	軽 貨	河川課
	ぼうさいいわき 320	いわき400・さ・9206	貨 客	道路管理課
	ぼうさいいわき 323	いわき300・つ・7701	乗 用	河川課
	ぼうさいいわき 309	いわき400・せ・3393	貨 客	土木課
小名浜地区水防部	ぼうさいいわき 338	いわき800・さ・8411	特 殊	パトロールカー、公共応急作業車 (道路維持作業車指定)
勿来・田人地区水防部	ぼうさいいわき 340	いわき800・さ・6901	特 殊	パトロールカー、公共応急作業車 (道路維持作業車指定)
常磐・遠野地区水防部	ぼうさいいわき 342	いわき800・さ・8410	特 殊	パトロールカー、公共応急作業車 (道路維持作業車指定)
内郷・好間・三和地区水防部	ぼうさいいわき 314	いわき800・さ・5378	特 殊	パトロールカー、公共応急作業車 (道路維持作業車指定)
	ぼうさいいわき 310	いわき400・せ・2894	貨 客	土木課
	ぼうさいいわき 321	いわき400・せ・4771	貨 客	道路管理課
四倉・久之浜・大久地区水防部	ぼうさいいわき 345	いわき800・す・6902	特 殊	パトロールカー、公共応急作業車 (道路維持作業車指定)
小川・川前地区水防部	ぼうさいいわき 315	いわき800・さ・9037	特 殊	パトロールカー、公共応急作業車 (道路維持作業車指定)
	ぼうさいいわき 307	いわき300・ち・7881	乗 用	土木課
	ぼうさいいわき 317	いわき400・す・1294	貨 客	道路管理課

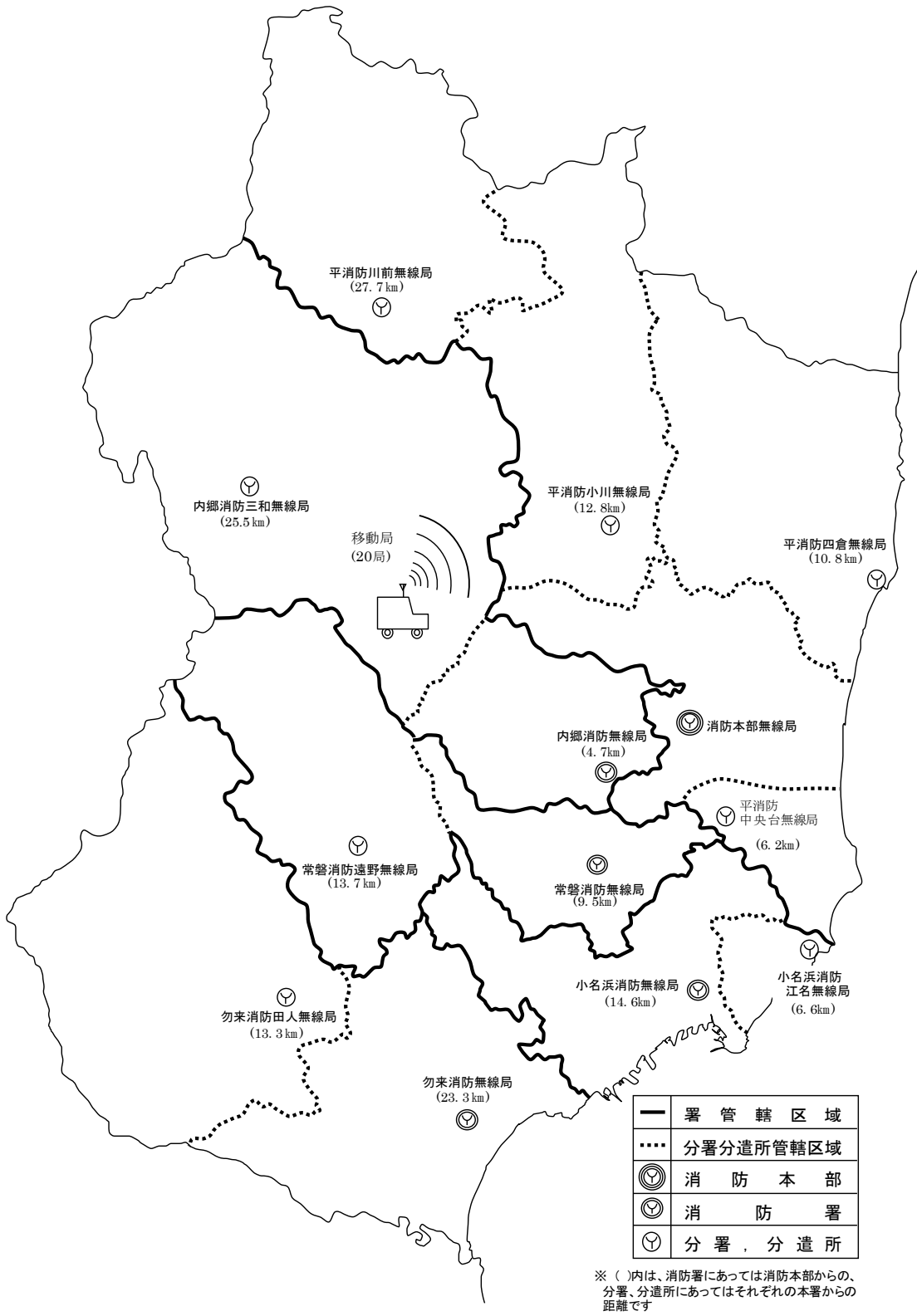
○ いわき市水防本部消防部隊（消防デジタル無線につき周波数は非公表）

所 属 班	無 線 局 名	登 録 番 号	用 途	備 考
水防本部総括班	ぼうさいいわき 306	いわき500・は・4808	乗 用	土木課
土 木 部 隊	ぼうさいいわき 312	いわき300・は・4888	乗 用	道路管理課
	ぼうさいいわき 311	いわき400・す・9480	貨 客	土木課
	ぼうさいいわき 308	いわき300・ち・5279	乗 用	土木課
	ぼうさいいわき 319	いわき500・む・9904	乗 用	道路管理課
平 地 区 水 防 部	ぼうさいいわき 313	いわき800・さ・6903	特 殊	パトロールカー、公共応急作業車 （道路維持作業車指定）
	ぼうさいいわき 316	いわき800・さ・5784	特 殊	パトロールカー、公共応急作業車 （道路維持作業車指定）
	ぼうさいいわき 325	いわき400・す・5320	貨 客	土木課
	ぼうさいいわき 318	いわき400・す・1295	貨 客	道路管理課
	ぼうさいいわき 322	いわき480・う・6202	軽 貨	河川課
	ぼうさいいわき 320	いわき400・さ・9206	貨 客	道路管理課
	ぼうさいいわき 323	いわき300・つ・7701	乗 用	河川課
	ぼうさいいわき 309	いわき400・せ・3393	貨 客	土木課
小名浜地区水防部	ぼうさいいわき 338	いわき800・さ・8411	特 殊	パトロールカー、公共応急作業車 （道路維持作業車指定）
勿来・田地区水防部	ぼうさいいわき 340	いわき800・さ・6901	特 殊	パトロールカー、公共応急作業車 （道路維持作業車指定）
常磐・遠野地区水防部	ぼうさいいわき 342	いわき800・さ・8410	特 殊	パトロールカー、公共応急作業車 （道路維持作業車指定）
内郷・好間・三和地区水防部	ぼうさいいわき 314	いわき800・さ・5378	特 殊	パトロールカー、公共応急作業車 （道路維持作業車指定）
	ぼうさいいわき 310	いわき400・せ・2894	貨 客	土木課
	ぼうさいいわき 321	いわき400・せ・4771	貨 客	道路管理課
四倉・久之浜・大久地区水防部	ぼうさいいわき 345	いわき800・す・6902	特 殊	パトロールカー、公共応急作業車 （道路維持作業車指定）
小川・川前地区水防部	ぼうさいいわき 315	いわき800・さ・9037	特 殊	パトロールカー、公共応急作業車 （道路維持作業車指定）
	ぼうさいいわき 307	いわき300・ち・7881	乗 用	土木課
	ぼうさいいわき 317	いわき400・す・1294	貨 客	道路管理課

# 防災行政無線を活用した水防無線局の配置図



# 消防用無線を活用した水防無線局の配置図



## 第10章 水門等の操作

### 1 河川区間の水門等（洪水）

水門等の管理者は、常に当該施設が十分その機能を発揮できるように努めるとともに、操作責任者は、気象警報・注意報等及び洪水予報・水防警報が発表されたとき、又は、雨量、水位、流量等の気象状況を考慮し、洪水時又は洪水のおそれがあると認めるときは、各施設の操作要領等（別表第2（P56））に基づき、的確な操作を行い、水害の軽減、防止に努めるものとする。

河川区間の水門は、別表第3（P57～P59）のとおり。

### 2 河口部の水門（波浪・高潮）

市が管理する準用河川河口部の水門の所管課及び施設管理者は、常に当該施設が十分その機能を発揮できるように努めるとともに、操作責任者は、波浪・高潮の各警報が発表されたとき、操作員の安全を最優先にしたうえで、的確な操作を行い、水害の軽減、防止に努めるものとする。

準用河川河口部の水門は次のとおりである。

名称	設置箇所	所管課	施設管理者	操作責任者
天神前川水門	永崎字川畑地内(永崎海岸 天神前川河口)	河川課	小名浜支所 経済土木課	小名浜地区水防部
境川水門	四倉町字五丁目地内(四倉漁港 境川河口)	河川課	四倉支所 経済土木課	四倉地区水防部

## 第11章 水防活動等

### 第1節 消防団の活動

- 1 洪水などに際し、水害等を警戒し、及びこれに因る被害を軽減し、もって公共の安全を保持するため、法第16条による水防警報の通知等を受けたときから、洪水等による危険が除去するまでの間、この計画に基づいて活動するものとする。
- 2 消防支団の水防受持区域は、いわき市消防団の組織等に関する規則(昭和47年3月31日 いわき市規則第10号)第2条第2項の規定による管轄区域とする。ただし、消防団長は、必要に応じ支団の水防受持区域をこえて他支団の水防作業を応援させることができる。
- 3 消防団員は、常に自身の安全を確保しながら水防活動に従事するものとし、水防活動中に著しい危険が切迫した場合は、躊躇せず速やかに安全な場所に避難するものとする。

### 第2節 重要水防区域

市民の生命及び資産を守るため、いわき市域内の河川及び湖沼並びに海岸等で特に水防上警戒又は防御を必要とする区域を指定し、水防活動を行うものとする。

- (1) 重要水防区域の評定基準は、次のとおりとする。

(河川)

種別	重 要 度		
	A 水防上最も重要な区間	B 水防上重要な区間	要 注 意 区 間
堤防高	計画高水流量規模の洪水の水位(高潮区間の堤防にあっては計画高潮位)が現況の堤防高を越える箇所。	計画高水流量規模の洪水の水位(高潮区間の堤防にあっては計画高潮位)と、現況の堤防高との差が堤防の計画余裕高に満たない箇所。	
堤防断面	現況の堤防断面あるいは天端幅が、計画の堤防断面あるいは計画の天端幅の2分の1未満の箇所。	現況の堤防断面あるいは天端幅が、計画の堤防断面あるいは計画の天端幅に対して不足しているが、それぞれ2分の1以上確保されている箇所。	
法崩れ・すべり	法崩れ又はすべりの実績があるが、その対策が未施工の箇所	法崩れ又はすべりの実績があるが、その対策が暫定施工の箇所。 法崩れ又はすべりの実績はないが、堤体あるいは基礎地盤の土質、法勾配等からみて法崩れ又はすべりが発生するおそれのある箇所で所要の対策が未施工の箇所。	



種別	重 要 度		
	A 水防上最も重要な区間	B 水防上重要な区間	要 注 意 区 間
漏水	漏水の履歴があるが、その対策が未施工の箇所。	漏水の履歴があり、その対策が暫定施工の箇所。 漏水の履歴はないが、破堤跡又は旧川跡の堤防であること、あるいは基礎地盤及び堤体の土質からみて、漏水が発生するおそれがある箇所、所要の対策が未施工の箇所。	
水衝 ・ 洗掘	水衝部にある堤防の前面の河床が深掘れしているが、その対策が未施工の箇所。 橋台取り付け部やその他の工作物の突出箇所、堤防護岸の根固め等が洗われ一部破損しているが、その対策が未施工の箇所。 波浪による河岸の欠壊等の危険に瀕した実績があるが、その対策が未施工の箇所。	水衝部にある堤防の前面の河床が深掘れにならない程度に洗掘されているが、その対策が未施工の場所。	
工 作 物	河川管理施設等応急対策基準に基づく改善措置が必要な堰、橋梁、樋管その他の工作物の設置されている箇所。 橋梁その他の河川横断工作物の桁下高が計画高水流量規模の洪水の水位（高潮区間の堤防にあっては計画高潮位）以下となる箇所。	橋梁その他の河川横断工作物の桁下高が計画高水流量規模の洪水の水位（高潮区間の堤防にあっては計画高潮位）との差が堤防の計画余裕高に満たない場所。	
工 事 施 工			出水期間中に堤防を開削する工事箇所又は仮締切り等により本堤に影響を及ぼす箇所。
新 破 旧 堤 川 防 跡 跡			新堤防で築造後3年以内の箇所。 破堤跡又は旧川跡の箇所。
陸 閘			陸閘が設置されている箇所。

(海岸)

種別	重 要 度	
	A 水防上最も重要な区間	B 水防上重要な区間
堤防高	既設堤防高が計画堤防高以下で背後地に公共施設及び人家が密集し、かつ接近している箇所。	既設堤防高が計画堤防高であるが、背後地に公共施設及び人家が多く特に注意を要する箇所。
洗掘	侵食などにより堤脚又は、護岸の根固めが洗掘している箇所。 又は消波工など沈下散乱し、効果が減少して危険が予想される箇所。	侵食などにより、堤脚前面が洗掘の恐れがある箇所。
総合的	侵食の著しい箇所、又は波浪等により堤防、護岸を越波する恐れのある箇所で背後地に重大な被害を与えると予想される危険な箇所。 又は、根固め消波工などが沈下散乱し最も危険な箇所。(人命の被害が主体)	侵食の堤防・消波工等の保全施設の効果が減少し、背後施設に波浪等による被害が予想される危険な箇所。(財産被害が主体)

(2) 重要水防区域は、別表第4 (P60～P61) のとおりとする。

### 第3節 土砂災害警戒区域等

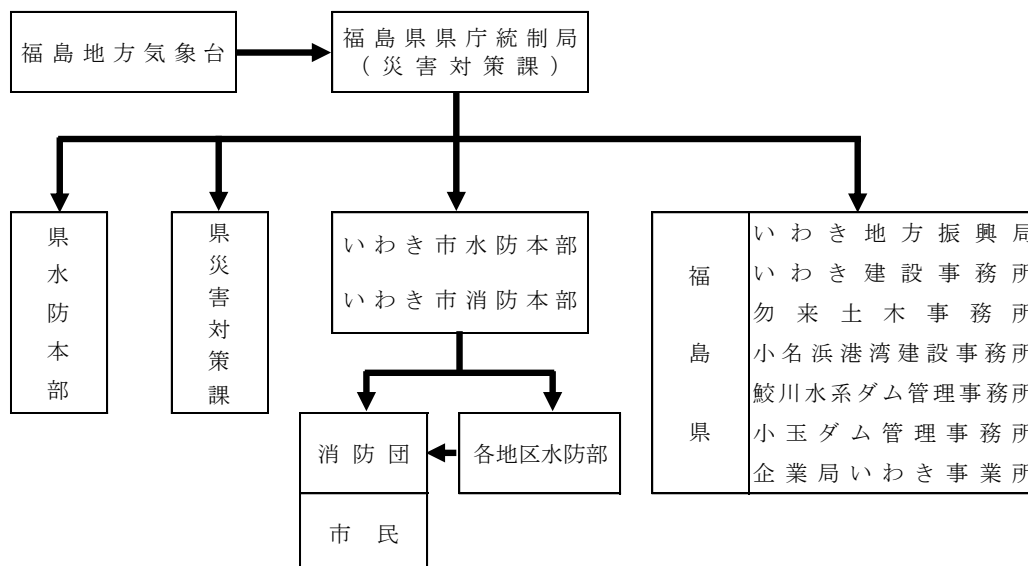
土砂災害防止法に基づく土砂災害警戒区域及び土砂災害特別警戒区域については、土砂災害警戒情報が発表された場合、災害対策基本法に基づく対応をすべきものであるが、水防本部設置時においては、必要に応じ警戒活動等を行うものとする。

(1) 土砂災害警戒区域及び土砂災害特別警戒区域は、別表第8 (P70～P97) のとおりとする。

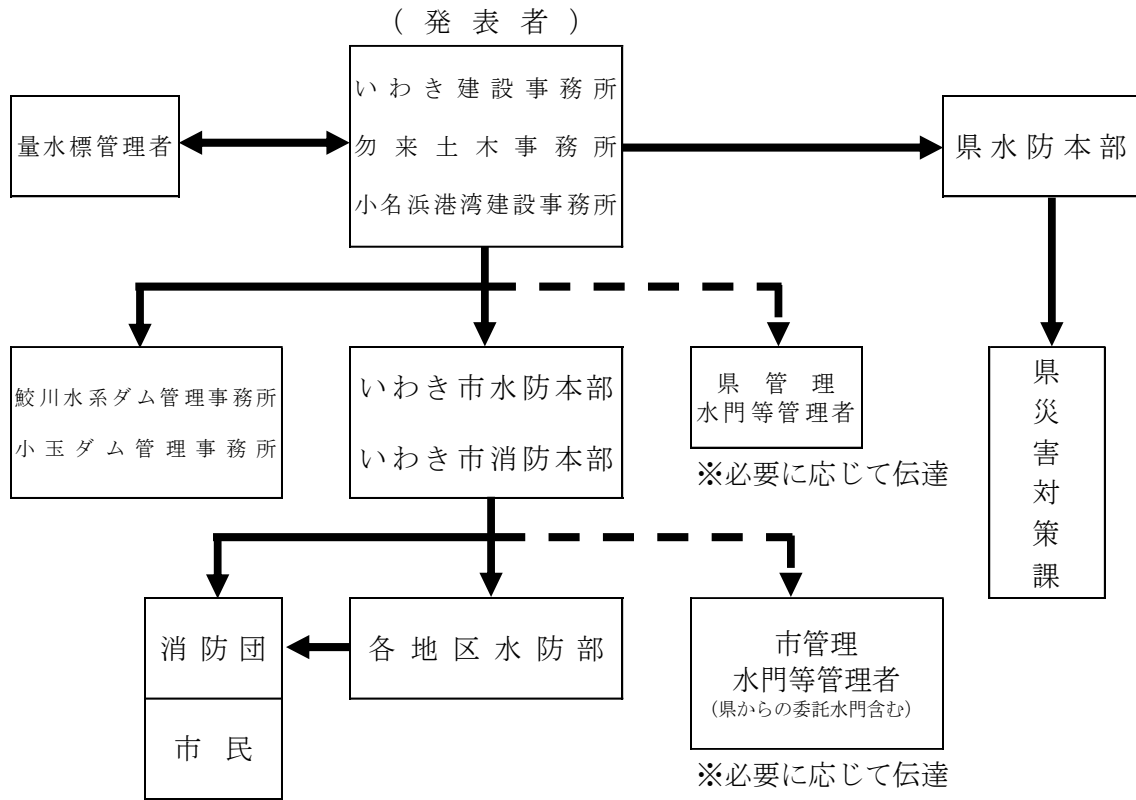
### 第4節 水防に関する連絡系統

1 大雨注意報等の気象予報及び水防警報等の連絡系統は、次のとおりとする。

(1) 大雨注意報等の気象予報の連絡系統

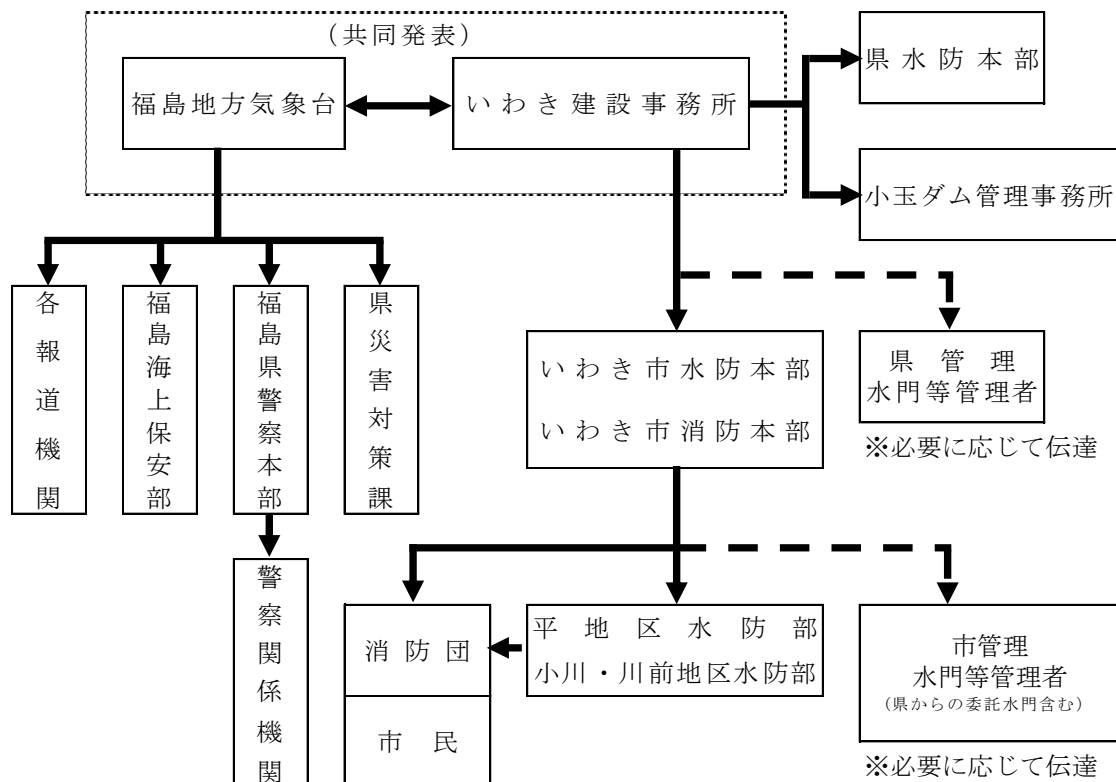


(2) 水防警報の連絡系統

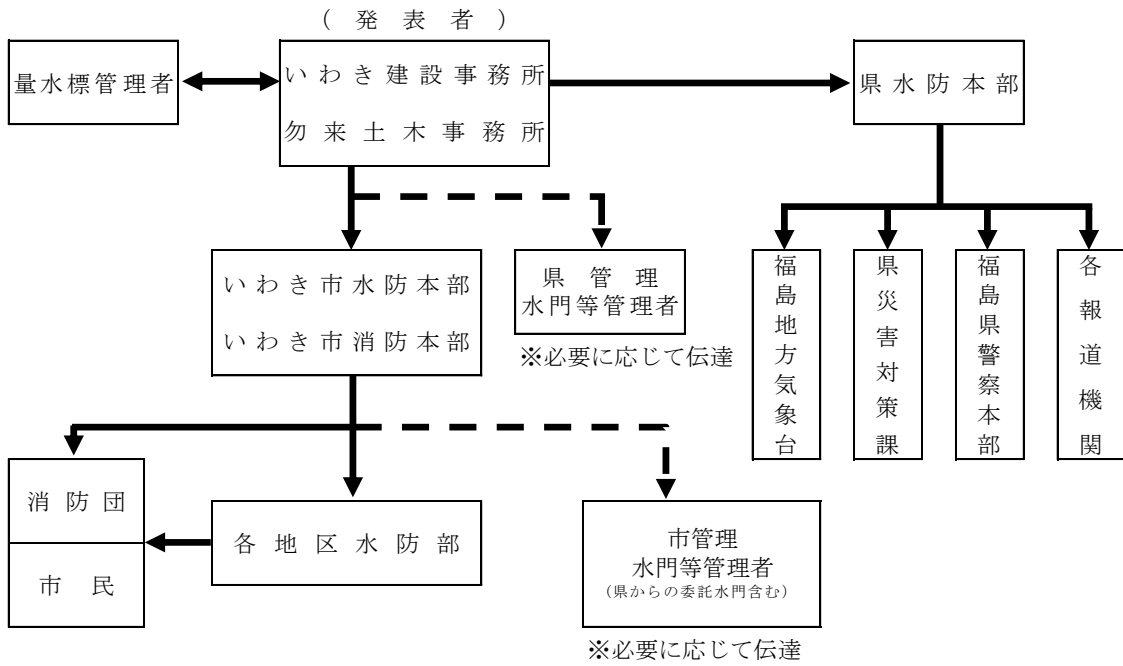


※ 法第 16 条の規定により県が水防警報を発表する河川及び海岸は、別表第 6 ( P 63 ~ P 66 ) のとおり。

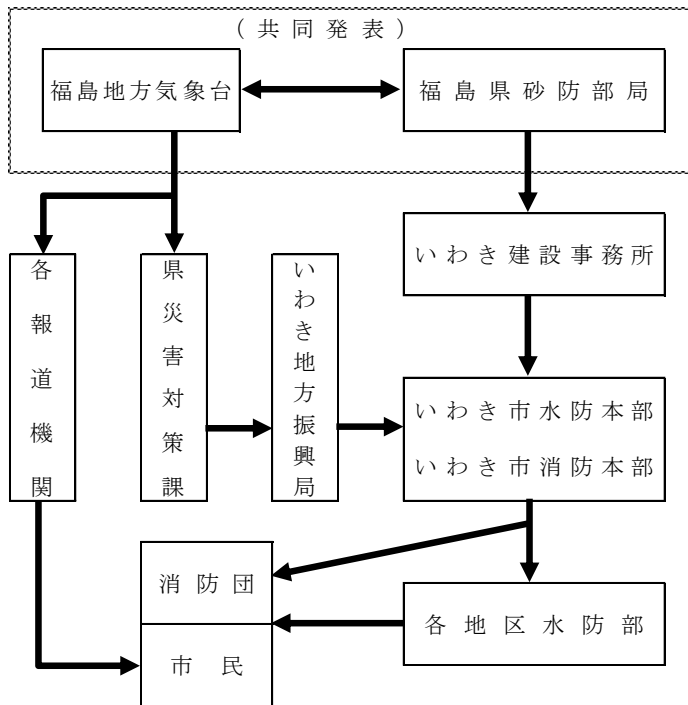
(3) 夏井川洪水予報の連絡系統



(4) 水位周知河川情報の連絡系統



(5) 土砂災害警戒情報の連絡系統 (水防本部設置時)



2 水防本部長は、水防警報等の通知を受けたときは、次に掲げる消防団本部及び各支団の事務局に、その通知を通報するものとする。

【消防団支団一覧】

地区	団区分	通 報 先	住 所	電 話 番 号	F A X
	団本部	団本部事務局 (消防本部総務課消防団係)	平字正内町22 (消防本部)	22-0123	24-3944
平	第1支団	第1支団事務局 (平消防署)	平字正内町22 (平消防署)	23-9700	23-9706
小名浜	第2支団	第2支団事務局 (小名浜消防署)	小名浜字山神北39-2 (小名浜消防署)	92-5171	92-5239
勿来	第3支団	第3支団事務局 (勿来消防署)	錦町大島1 (勿来消防署)	63-2248	63-2297
常磐	第4支団	第4支団事務局 (常磐消防署)	常磐関船町一丁目3-2 (常磐消防署)	43-2080	43-2082
内郷	第5支団	第5支団事務局 (内郷消防署)	内郷綴町大木下18 (内郷消防署)	26-3596	26-3896
四倉	第7支団	第7支団事務局 (平消防署四倉分署)	四倉町字東四丁目132-1 (平消防署四倉分署)	32-5677	32-5699
遠野	第4支団	第4支団事務局 (常磐消防署)	常磐関船町一丁目3-2 (常磐消防署)	43-2080	43-2082
小川	第6支団	第6支団事務局 (平消防署小川分遣所)	小川町上小川片石田67-1 (平消防署小川分遣所)	83-0406	83-0646
好間	第5支団	第5支団事務局 (内郷消防署)	内郷綴町大木下18 (内郷消防署)	26-3596	26-3896
三和	第6支団	第6支団事務局 (平消防署小川分遣所)	小川町上小川片石田67-1 (平消防署小川分遣所)	83-0406	83-0646
田人	第3支団	第3支団事務局 (勿来消防署)	錦町大島1 (勿来消防署)	63-2248	63-2297
川前	第6支団	第6支団事務局 (平消防署小川分遣所)	小川町上小川片石田67-1 (平消防署小川分遣所)	83-0406	83-0646
久之浜 大久	第7支団	第7支団事務局 (平消防署四倉分署)	四倉町字東四丁目132-1 (平消防署四倉分署)	32-5677	32-5699

### 3 水位観測所

#### (1) 水防活動に必要とする量水標

番号	河川名	量水標の名称	量水標の位置	水防団 待機 水位	はん 注水 水位	避難 判断 水位 ※1	はん 濫危 険水 位 ※1	通 報 先	管 理 者 名	自 記 普 通 の 別
1	大久川	大久雨量水位	大久町大久字脇	1.20	1.50	2.00※2	2.30※2	いわき建設 事務所	いわき建設 事務所	テレメーカー
2	滑津川	上高久水位	平上高久字五反田	1.40	2.00	3.00※2	3.50※2	いわき建設 事務所	いわき建設 事務所	テレメーカー
3	夏井川	小川水位	小川町上小川字 彦太郎内5-6	2.00	2.40	3.00	3.75	いわき建設 事務所	いわき建設 事務所	テレメーカー
4	夏井川	鎌田水位	平字鎌田町17	3.70	4.50	6.35	7.00(7.35)※3	いわき建設 事務所	いわき建設 事務所	テレメーカー
5	夏井川	中神谷水位	平中神谷字前河原	3.80	5.10	6.90※2	7.40※2	いわき建設 事務所	いわき建設 事務所	テレメーカー
6	新川	内郷水位	内郷白水町蛭内73-1	2.00	2.50	2.70※2	3.20※2	いわき建設 事務所	いわき建設 事務所	テレメーカー
7	新川	梅本水位	平字梅本	2.50	3.30	4.58	5.01	いわき建設 事務所	いわき建設 事務所	テレメーカー
8-1	好間川	好間水位	好間町上好間字大堰	2.00	2.20	2.58※4	3.53※4	いわき建設 事務所	いわき建設 事務所	テレメーカー
8-2	好間川	〃	〃	2.00	2.20	3.35※4	3.53※4	いわき建設 事務所	いわき建設 事務所	テレメーカー
9	藤原川	下船尾水位	常磐西郷町落合	2.50	2.70	3.01	3.46	いわき建設 事務所	いわき建設 事務所	テレメーカー
10	藤原川	南富岡水位	小名浜南富岡字中前	2.70	3.10	3.24	3.44	いわき建設 事務所	いわき建設 事務所	テレメーカー
11	釜戸川	田部水位	渡辺町田部字六反田	2.90	3.30	4.60※2	5.10※2	いわき建設 事務所	いわき建設 事務所	テレメーカー
12	鮫川	水防滝	遠野町滝字中井38-3	3.00	3.60	—	—	勿来土木 事務所	鮫川水系ダム 管理事務所	テレメーカー
13	鮫川	松原水位	仁井田町松原	3.50	4.70	4.70	5.30	勿来土木 事務所	勿来土木 事務所	テレメーカー
14	蛭田川	窪田水位	勿来町窪田十条	2.20	2.50	3.07	3.31	勿来土木 事務所	勿来土木 事務所	テレメーカー
15	仁井田川	下神谷水位	平下神谷字亀下	4.20	4.60	5.50※2	6.00※2	いわき建設 事務所	いわき建設 事務所	テレメーカー
16	仁井田川	須賀橋水位	四倉町細谷字堀込	3.60	4.10	4.40※2	4.90※2	いわき建設 事務所	いわき建設 事務所	テレメーカー
17	仁井田川	戸田水位	四倉町戸田字北高柳	2.10	2.60	3.02	3.21	いわき建設 事務所	いわき建設 事務所	テレメーカー
18	矢田川	鹿島水位	小名浜林城字塚前	2.10	2.80	4.50※2	5.00※2	いわき建設 事務所	いわき建設 事務所	テレメーカー

※1 避難判断水位・・・水防法第13条で規定される「特別警戒水位」。ただし、夏井川については、洪水予報の防災情報の運用上のものである。

※2 避難判断水位・はん濫危険水位が未設定の河川については、市が独自に暫定水位を設定。

※3 夏井川本川の鎌田水位については、福島県がはん濫危険水位を7.35mから7.00mに変更したが、同水系の支川の見直しが未実施であることから、従前の水位設定である7.35mをはん濫危険水位として暫定的に運用する。

※4 【好間川 8-1】の避難情報発令区間は、区間最小点を考慮し【JR 磐東線～国道 399 号】の区間とする。なお、一部区間は堤防高2.95を超えると越水することから、地区水防部が避難指示の対応において、広報等の避難活動を行うものとする。

【好間川 8-2】の避難情報発令区間は、【上記以外】の区間とする。

(2) その他の量水標

番号	河川名	量水標の名称	量水標の位置	水防団 待機 水位	はん 注 意 水位	避 難 判 断 水位※	通 報 先	管理者名	自 記 普 通 の 別
1	鮫川	沼部ポンプ場	沼部町道中子	1.80	2.40	—	勿来土木 事務所	福島県企業局 いわき事業所	自 記
2	夏井川	愛谷堰水位	平赤井字大作場	—	—	—	小玉ダム 管理事務所	小玉ダム 管理事務所	テレメーター
3	鮫川	水防石畑	沼部町道中子25	—	—	—	勿来土木 事務所	鮫川水系ダム 管理事務所	テレメーター
4	鮫川	水防御宝殿	錦町御宝殿81-2	—	—	—	勿来土木 事務所	鮫川水系ダム 管理事務所	テレメーター

4 波高及び潮位観測所

番号	種別	管理機関名	海岸名	所在地	自 記 定 時 の 別	観 測 員 名	備 考
1	波高	国土交通省東北地方整備局 小名浜港湾事務所	小名浜港	小名浜字栄町65	定 時	小名浜港湾事務所	超音波式
2	波高	福島県	四倉漁港	四倉町字六丁目	自 記	小名浜港湾 建設事務所	超音波式
3	潮位	気象庁	小名浜港4号埠頭	小名浜字高山327	テレメーター	小名浜特別地域 気象観測所	フース型
4	潮位	福島県	小名浜港3号埠頭	小名浜字高山	自 記	小名浜港湾 建設事務所	超音波式

5 河川水位標示板

番号	河川名	設 置 場 所			水防団 待機 水位	はん 注 意 水位	はん 濫 危 険 水位	標 示 板 管 理 者
		橋脚名	道路名	可視位置				
1	大久川	陰磯橋	県道 久之浜港線	右岸(久之浜駅側)	—	—	2.45	いわき建設 事務所
2	夏井川	平神橋	市道 塩紺屋町線	右岸(いわき駅側)	3.70	4.50	7.50	いわき市
3	夏井川	平橋	市道 搔槌上柳生線	左岸(平暮ノ内側)	3.70	4.50	7.50	いわき市
4	夏井川	磐城橋	国道 399号線	左岸(平下平窪側)	3.70	4.50	7.50	いわき市
5	夏井川	久太夫橋	市道 北好間上平窪線	右岸(平赤井側)	3.00	3.60	5.90	いわき市
6	夏井川	小川橋	県道 小川赤井平線	右岸(小川郷駅側)	2.10	2.60	4.20	いわき市
7	仁井田川	松葉橋	市道 平四倉線	左岸(四倉町上仁井田川)	2.80	3.30	4.90	いわき市
8	新川	高橋	市道 北白土菅波線	左岸(平字愛谷町側)	3.00	3.60	6.00	いわき市
9	新川	梅本橋	市道 田町谷川瀬線	左岸(市役所側)	2.50	3.30	5.39	いわき市
10	新川	一之矢橋	市道 前田鬼越線	右岸(国道6号線側)	2.50	3.30	5.39	いわき市
11	好間川	沢小谷橋	市道 中川原外川原線	右岸(好間支所側)	3.80	4.50	7.50	いわき市
12	藤原川	芳川橋	主要地方道 小名浜四倉線	右岸(泉町側)	2.70	3.40	3.74	いわき市
13	藤原川	二ツ橋	市道 南富岡元分線	左岸(小名浜大原側)	2.30	2.70	4.04	いわき市
14	藤原川	島橋	市道 島住吉線	左岸(小名浜住吉側)	2.50	3.40	4.30	いわき市
15	藤原川	万年橋	市道 下船尾藤原線	左岸(国道6号線側)	2.50	3.40	3.86	いわき市
16	矢田川	飯田橋	市道 久保林城線	左岸(鹿島街道側)	2.30	2.70	4.50	いわき市
17	鮫川	鮫川橋	主要地方道 常磐勿来線	左岸(植田町側)	2.80	3.40	5.62	いわき建設 事務所
18	鮫川	江栗大橋	主要地方道 日立いわき線	左岸(中岡町側)	3.50	4.70	5.76	いわき建設 事務所
19	鮫川	沼部橋	市道 山田沼部線	右岸(沼部町金山側)	3.00	3.60	5.90	いわき建設 事務所
20	渋川	志富川橋	主要地方道 いわき上三坂小野線	右岸(植田駅側)	2.20	2.50	4.10	いわき建設 事務所
21	蛭田川	蛭田橋	市道 関田大島線	右岸(勿来町関田側)	1.20	1.50	2.50	いわき建設 事務所

## 第5節 河川、堤防の巡視等

- 1 各消防分団長は、水防警報等の通知を受けたときは、随時河川、堤防を巡視し、量水標による水位の変化と水門の状況等を地区水防部長を経由して水防本部長に報告するとともに、その後水位がはん濫注意水位に達したときは、第1信号により地域住民に周知するものとする。
- 2 各消防分団長は、河川の水位がはん濫注意水位に達したときは、常時河川、堤防を巡視し、洪水の恐れを察したときは、直ちにその状況を地区水防部長を経由して水防本部長に報告するとともに、第2信号を打鐘し団員を招集し水防作業に当たらせ、その旨を地区水防部長を経由して水防本部長に報告するものとする。
- 3 各消防分団長は、堤防の決壊又はこれに準ずべき事態が発生し、水防のため地域内住民の出勤を求める必要があるときは、直ちに第3信号を打鐘し、その旨を地区水防部長を経由して水防本部長に報告するものとする。
- 4 各消防分団長は、洪水等の危険が切迫し、直ちに地域内住民の避難立ち退きを必要と認めるときは、第4信号を打鐘し、安全な場所に避難誘導を開始するとともに、その旨を地区水防部長を経由して水防本部長に報告するものとする。

## 第6節 費用負担と公用負担

### 1 費用負担（法第41条）

水防管理団体は、その管轄区域の水防に要する費用は、各々当該水防管理団体が負担するものとする。ただし、他の水防管理団体に対する応援のために要する費用の額及び負担の方法は応援を求めた水防管理団体との間で協議によって決める。

### 2 公用負担（法第28条）

水防のため必要あるときは、水防管理者、水防団長、又は消防機関の長は、次の権限を行使することができる。ただし、損失を受けた者に対し、時価により損失を補償しなければならない。

- ・ 必要な土地の一時使用
- ・ 土石、竹林、その他の資材の使用
- ・ 車馬、その他の運搬具又は器具の使用
- ・ 工作物その他の障害物の処分



(1) 公用負担権限証明書

水防法第 28 条により公用負担を命じる権限を行使する者は、水防管理者、水防団長又は消防機関の長にあっては、その身分を示す証明書を、その他これらの者の委任を受けた者にあつては、次のような証明書を携行し、必要ある場合はこれを提示すべきものとする。

<p>第 号 公用負担権限証明書</p> <p>〇〇〇消防団 氏 名</p> <p>上記の者〇〇〇区域における水防法第28条 第1項の権限行使を委任することを証明する。</p> <p>年 月 日 いわき市水防管理者 いわき市長 〇〇 〇〇 ㊟</p>	<p>水防法</p> <p>第28条 水防のため緊急の必要があるときは、水防管理者、水防団長又は消防機関の長は、水防の現場において必要な土地を一時使用し、土石、竹木、その他の資材を使用し、若しくは収用し、車馬その他の運搬具若しくは器具を使用し、又は工作物その他の障害物を処分することができる。</p> <p>2 水防管理団体は、前項の規定により損失を受けた者に対し、時価によりその損失を補償しなければならない。</p>
---	---

(2) 公用負担命令票

水防法第 28 条の規定により公用負担を命ずる権限を行使する際は、原則として次のような命令票を目的物の所有者又はこれらに準ずべき者に手渡してこれをなすものとする。

<p>第 号</p> <p>公 用 負 担 命 令 票</p> <p>1 目的物 種類 〇〇〇〇 数量 〇〇〇〇</p> <p>2 負担の内容 使用、収用、処分</p> <p>年 月 日 〇〇 〇〇 様</p> <p>いわき市長 〇〇 〇〇 ㊟ 事務担当者 〇〇 〇〇 ㊟</p>	
--	--

## 第12章 避 難

### 第1節 避難指示等

水防本部長は、法第29条に規定する洪水、雨水出水又は高潮のはん濫により著しい危険が切迫していると認められるときは、必要区域の居住者等に対し、別表第11（P95～P103）に定める避難所へ避難するよう高齢者等避難又は避難指示を発令するものとする。

地区水防部において、避難指示等の発令が必要と判断される場合には、各地区水防部マニュアルの地区水防部行動フロー（河川編）に基づき、水防本部長の判断を仰ぐものとする。

ただし、被害の危険が目前に迫り、緊急に避難の必要があり、水防本部長の判断を仰ぐいとまがないときは、地方自治法第153条第1項第1号の規定に基づき、各部隊長（消防部隊にあっては部隊長又は副部隊長、地区水防部にあっては部長又は副部長）の判断で高齢者等避難又は避難指示を発令し、直ちに水防本部長に報告するものとする。

なお、地すべり等の土砂災害により高齢者等避難又は避難指示を発令する場合は、災害対策基本法第60条の規定に基づき、市長が行うものとする。

### 第2節 ハザードマップの活用

#### 1 河川洪水ハザードマップ

市は、水防法第15条の規定により、洪水予報等の伝達方法、避難場所の確保を図るために必要な事項について市民に周知させるよう、県が作成した浸水想定区域図に基づき、河川洪水ハザードマップを作成し、市民に公表・配布するものとする。また、河川の水位上昇等に伴う避難指示等の発令に際しては、河川洪水ハザードマップに記載されている浸水想定区域、避難所等を確認し、避難対象世帯の把握や水防団の迅速な広報活動等に活用するものとする。

#### 2 浸水（内水）ハザードマップ

市は、既往最大降雨による浸水想定区域を記載した浸水（内水）ハザードマップの作成をし、浸水被害については、短時間の局所的な大雨で発生するケースが多く、突発的で適時的確な避難勧告等の発令が困難である場合は、市民自らが早めの避難や2階以上に移動するなど、自助・共助による自発的な避難行動が図れるよう、ハザードマップの配布などの広報活動により市民に周知するものとする。

### 第3節 避難指示等の発令基準

#### 1 河川洪水

避難指示等の判断基準は次表のとおりであるが、この運用にあたっては、次の事項に留意する。

- (1) 想定を超える規模の災害が発生することや、想定外の事象が発生することもあることから、関係機関との情報交換を密に行いつつ、河川の上流部の降雨量、水位状況、暴風域等の状況及び近隣での災害発生状況等広域的な状況把握に努めること。

- (2) 雨量や水位等のほか、堤防の異常等、巡視等により自ら収集する現地情報、レーダー観測でとらえた強い雨の地域、避難行動の難易度（夜間や暴風の中での避難）等、必ずしも数値等で明確にできないものも考慮しつつ、総合的な判断を行うこと。

○河川はん濫における避難指示等発令基準

警戒レベル	区分	発令基準	判断基準
3	高齢者等避難	はん濫注意水位を超え、避難判断水位に到達することが予見される場合	雨量の状況や今後の気象情報等から、水防本部と地区水防部が連携し、総合的に判断する。
4	避難指示	避難判断水位を超え、はん濫危険水位に到達することが予見される場合	現場の水防団、河川管理者、气象台等からの情報により、水防本部と地区水防部が連携し、総合的に判断する。
5	緊急安全確保	河川氾濫が発生した場合	現場の水防団、河川管理者、气象台等からの情報により、水防本部と地区水防部が連携し、総合的に判断する。

○二級河川における各水位観測所の設定水位一覧

No	河川名	量水標の名称	量水標の位置	消防団 待機水位	はん濫 注意水位	避難判断水 位	はん濫 危険水位	堤防高
1	大久川	大久雨量水位	大久町大久字滝尻	1.20	1.50	2.00※1	2.30※1	2.62
2		下神谷水位	平下神谷字亀下	4.20	4.60	5.50※1	6.00※1	6.80
3	仁井田川	須賀橋水位	四倉町細谷字堀込	3.60	4.10	4.40※1	4.90※1	5.70
4		戸田水位	四倉町戸田字北高柳	2.10	2.60	3.02	3.21	4.34
5		小川水位	小川町上小川字彦太郎5-6	2.00	2.40	3.00	3.75	5.20
6	夏井川	鎌田水位	平字鎌田17	3.70	4.50	6.35	7.00(7.35)※2	8.70
7		中神谷水位	平中神谷字前河原	3.80	5.10	6.90※1	7.40※1	8.69
8-1	好間川	好間水位	好間町上好間字大堰	2.00	2.20	2.58※3	3.53※3	2.98
8-2		〃	〃	2.00	2.20	3.35※3	3.53※3	5.06
9	新川	内郷水位	内郷白水町蛭内73-1	2.00	2.50	2.70※1	3.20※1	4.02
10		梅本水位	平字梅本	2.50	3.30	4.58	5.01	6.19
11	滑津川	上高久水位	平上高久字五反田	1.40	2.00	3.00※1	3.50※1	4.15
12	矢田川	鹿島水位	小名浜林城字塚前	2.10	2.80	4.50※1	5.00※1	5.83
13	藤原川	下船尾水位	常磐西郷町落合	2.50	2.70	3.01	3.46	5.48
14		南富岡水位	小名浜南富岡字中前	2.70	3.10	3.24	3.44	5.77
15	釜戸川	田部水位	渡辺町田部字六反田	2.90	3.30	4.60※1	5.10※1	5.70
16	鮫川	松原水位	仁井田町松原	3.50	4.70	4.70	5.30	7.00
17	蛭田川	窪田水位	勿来町窪田十条	2.20	2.50	3.07	3.31	5.05

※1 避難判断水位、はん濫危険水位が未設定の河川については、市が独自に暫定水位を設定し運用する。

※2 夏井川本川の鎌田水位については、福島県がはん濫危険水位を7.35mから7.00mに変更したが、同水系の支川の見直しが未実施であることから、従前の水位設定である7.35mをはん濫危険水位として暫定的に運用する。

※3 【好間川 8-1】の避難情報発令区間は、区間最小点を考慮し【JR 磐東線～国道 399 号】の区間とする。なお、一部区間は堤防高 2.95 を超えると越水することから、地区水防部が避難指示の対応において、広報等の避難活動を行うものとする。

【好間川 8-2】の避難情報発令区間は、【上記以外】の区間とする。

#### 第4節 避難指示発令の報告

- 1 水防本部長は、避難の指示をしたときは、水防法第 29 条の規定に基づき、直ちに所轄警察署長に通知しなければならない。
- 2 各地区水防部長及び各部隊長は、避難の指示をしたときは、速やかに水防本部長に報告するとともに、所轄警察署長に通知しなければならない。
- 3 各地区水防部長及び各部隊長は、避難が行われた場合は、速やかに水防本部長に報告しなければならない。

## 第5節 避難指示等の伝達方法

### 1 避難指示等の伝達内容

避難指示等発令時の広報等による伝達内容は次のとおりとする。

#### 高齢者等避難伝達文

【件名】 高齢者等避難：○○○川1/2（エリアメール表題最大15文字）

【本文】（エリアメール本文最大200文字）

いわき市（警戒レベル3）○○月○○日○○時○○分、高齢者等避難発令  
夏井川で氾濫の恐れのある水位に近づいているため、高齢者など避難に時間のかかる方は安全な親戚や知人宅、避難所、又は近くの安全な場所へ避難して下さい

【対象区間】 左岸：○○○○○○○～○○○○○○○ 右岸：○○○○○○○～○○○○○○○

【対象地区】 別途メール参照

【開設避難所】 市HP、TVデータ放送等で確認下さい

《※2/2メールで【対象地区】を送信する》

#### 避難指示伝達文

【件名】 避難指示：○○○川1/2（（エリアメール表題最大15文字）

【本文】（エリアメール本文最大200文字）

いわき市（警戒レベル4）○○月○○日○○時○○分、避難指示 発令  
夏井川で堤防から水があふれる危険があるため、まだ避難していない方は直ちに避難して下さい。避難所への避難が危険な場合は近くの安全な場所や屋内の高い所へ避難して下さい

【対象区間】 左岸：○○○○○○○～○○○○○○○ 右岸：○○○○○○○～○○○○○○○

【対象地区】 別途メール参照

【開設避難所】 市HP、TVデータ放送等で確認下さい

《※2/2メールで【対象地区】を送信する》

#### 緊急安全確保

【件名】 緊急安全確保：○○○川（エリアメール表題最大15文字）

【本文】（エリアメール本文最大200文字）

いわき市（警戒レベル5）○○月○○日○○時○○分、緊急安全確保発令  
夏井川の○○○町○○○字○○○地内で堤防から水があふれだしました。非常に危険な状況です。避難中の方や付近にお住いの方は、周囲の状況を確認し、近くの安全な場所や屋内の高い所へ直ちに避難するなど、命を守る最善の行動をとって下さい

【対象区域】 ○○川流域

## 2 避難指示等の伝達手段

次のチェックリストにより、伝達手段・伝達先に漏れないか確認する。

### <住民等への伝達>

- 防災行政無線（屋外拡声子局・戸別受信機）
- いわき市防災メール
- 広報車・消防車両
- 自主防災組織（地区・自治会）の会長・・・FAX、電話
- 市ホームページへの掲載
- いわき市民コミュニティ放送（FMいわき）への依頼
- いわき市民コミュニティ放送（FMいわき）への防災行政無線又は緊急電話放送装置による緊急割込放送
- 緊急エリアメールの送信
- 水防信号による周知
- SNS（フェイスブック・ツイッター）による広報

### <防災関係機関への伝達>

- 消防団（分団長）・・・FAX、電話
- 福島県（いわき地方振興局県民生活課・災害対策課・いわき建設事務所）・・・FAX、電話
- 警察署（中央・東・南）・・・FAX、電話
- 消防本部・・・FAX・電話
- 磐城国道事務所・・・FAX・電話
- 自衛隊（地域事務所・第6高射特科大隊）・・・FAX・電話

## 3 要配慮者等利用施設・大規模工場等への情報伝達

水防計画書（資料編－6 P49）に定める、要配慮者等利用施設・大規模工場等への避難勧告等の情報伝達については、「避難行動要支援者避難支援事業に係る水害に関する高齢者等避難等の判断及び伝達の基準」（資料編－4 P39）、「浸水想定区域内における大規模工場等への取り組み」（資料編－5 P48）に従うものとする。

### 第13章 水防活動及び被害状況の報告

- 1 各部隊長は、各地区水防部との情報の整合をはかり、水防活動終了後2日以内に水防本部長に報告しなければならない。
- 2 各消防分団長は、水防活動終了後2日以内に、地区水防部長を経由して水防本部長に報告しなければならない。

# 別 表

<b>別表第 1</b>	水防本部及び地区水防部の事務分掌及び職員配置（第 6 章関係）	4 0
<b>別表第 2</b>	河川水門等操作要領（河川区間）（第 1 0 章関係）	5 6
<b>別表第 3</b>	河川区間水門一覧（第 1 0 章関係）	5 7
<b>別表第 4</b>	重要水防区域（第 1 1 章関係）	6 0
<b>別表第 5</b>	重要水防区域位置図（第 1 1 章関係）	6 2
<b>別表第 6</b>	水防警報指定河川・海岸（第 1 1 章関係）	6 3
<b>別表第 7</b>	洪水予報河川（第 1 1 章関係）（夏井川）	6 7
<b>別表第 8</b>	水位周知河川（第 1 1 章関係） （仁井田川、新川、好間川、藤原川、鮫川、蛭田川）	6 8
<b>別表第 9</b>	洪水予報河川・水位周知河川位置図（第 1 1 章関係）	6 9
<b>別表第 1 0</b>	土砂災害警戒区域等（第 1 1 章関係）	7 0
<b>別表第 1 1</b>	避 難 所（第 1 2 章関係）	9 8



別表第1 水防本部及び地区水防部の事務分掌及び職員配置（第6章関係）

水 防 本 部

組 織 名		職 務 分 担		事 務 分 掌
部 隊	班	職 名	職 員 配 置	
水 防 本 部		本 部 長	市長	1 水防業務の総括に関する事。 2 水防本部の設置・解散に関する事。 3 避難勧告・指示(緊急)の意思決定に関する事 4 自衛隊派遣要請の決定に関する事。 5 広域応援要請の決定に関する事。 6 災害対策本部への移行の決定に関する事
		副 本 部 長	副市長 教育長 水道事業管理者 消防団長 代表監査委員 危機管理部長	
総 括 部 隊		部 隊 長	危機管理部長	1 水防業務の対応・指示全般に関する事 2 水防本部の運営に関する事。
		副 部 隊 長	土木部長 危機管理部次長	
		非 常 連 絡 員	危機管理部統括主幹	
総 括 班		班 長	災害対策課長	1 水防本部事務の総合調整に関する事。 2 各部隊との連絡調整に関する事。 3 国県等関係機関及び団体との連絡調整に関する事。 4 地区水防部との連絡調整に関する事。 5 被害状況の統轄集計に関する事。 6 無線通信に関する事。 7 雨量及び水位等の情報収集及び伝達に関する事。 8 関係各署との情報の交換及び共有に関する事。
		副 班 長	河川課長 危機管理課長	
		配 備 員	災害対策課 【課長補佐、課員】 河川課 【課長補佐、課員】 危機管理課 【課長補佐、課員】 【係長、係員】 原子力対策課【課全員】 下水道事業課【施設担当】 その他部隊長が必要と認める職員	
		情 報 交 換 員	いわき中央警察署 署員【1名～2名程度】 消防本部 職員【1名～2名程度】 ※必要に応じて 消防団員を配置	
広 報 班		班 長	広報広聴課長	1 市民及び報道機関等に対する広報に関する事。 2 報道内容のチェックに関する事。 3 市議会議員との連絡調整に関する事。
		副 班 長	議会事務局総務議事課長	
		配 備 員	広報広聴課 【課長補佐、広報係員】 議会事務局総務議事課 【課長補佐、課員】	
広 聴 班		班 長	広報広聴課長	1 市民等の問い合わせの対応に関する事。 2 被災者の諸相談に関する事。
		副 班 長	復興支援担当課長	
		配 備 員	広報広聴課 【課長補佐、広聴係員】 復興支援担当 【担当員】	
秘 書 班		班 長	秘書課長	1 水防本部長・副本部長の補佐に関する事 2 水防本部長・副本部長への被害状況等の報告に関する事。
		副 班 長	秘書課長補佐	
		配 備 員	秘書課【課員】	

組 織 名		職 務 分 担		事 務 分 掌	
部 隊	班	職 名	職 員 配 置		
総括部隊	支援要員	配 備 員	創生推進課【全課員】 スマート社会推進課【全課員】 税務課【全課員】 市民税課【全課員】 資産税課【全課員】 債権管理課【全課員】 市民課【全課員】 国保年金課【全課員】 男女共同参画センター【全職員】 消費生活センター【全職員】 除染対策課【全課員】 選挙管理委員会事務局【全局員】 監査委員事務局【全局員】 農業委員会事務局【全局員】 議会事務局【局員】 ※ 上記のほか、水防本部及び地区水防部の事務分掌及び職員配置（別表第1）に記載されていない部課等の職員で、水防本部（各地区水防部）配備体制表で別に定める者	1 水防本部各部隊及び各地区水防部の業務の支援に関すること。	
総合政策部隊		部 隊 長	総合政策部長	1 総合政策部隊の総括に関すること。	
		副 部 隊 長	総合政策部次長	2 各部隊との連絡調整に関すること。	
		非常連絡員	総合政策部統括主幹	3 地区水防部との連絡調整に関すること。	
	総 務 班	班 長	政策企画課長	1 部隊内の庶務及び部隊内班との連絡調整に関すること。	
		副 班 長	政策企画課長補佐		
		配 備 員	政策企画課【課員】	2 総合政策部所管施設の被害情報の集計と総括部隊総括班への報告に関すること。	
総務部隊		部 隊 長	総務部長	1 総務部隊の総括に関すること。	
		副 部 隊 長	総務部次長	2 各部隊との連絡調整に関すること。	
		非常連絡員	総務部統括主幹	3 地区水防部との連絡調整に関すること。	
		総 務 班	班 長	総務課長	1 部隊内の庶務及び部隊内班との連絡調整に関すること。
			副 班 長	工事検査課長	
			配 備 員	総務課 課長補佐 総務係【係長、係員】 文書係【係長、係員】 工事検査課【課員】	2 総務部所管施設の被害情報の集計と総括部隊総括班への報告に関すること。 3 庁舎の保守管理及び庁内放送、外線電話の交換に関すること。 4 臨時電話の設置に関すること。 5 非常電源の運転に関すること。
		職 員 班	班 長	職員課長	1 職員の参集状況の把握に関すること。
			副 班 長	職員課長補佐 人材育成担当課長	2 職員の安否確認及びり災状況の把握に関すること。
			配 備 員	職員課【課員】 人材育成担当【担当員】 法令遵守推進担当【担当員】	3 職員の厚生等に関すること。 4 各部隊支援班の職員配備状況の把握に関すること。
		情 報 政 策 班	班 長	情報政策課長	1 地域イントラネット及び情報システムの保守・管理に関すること。
		副 班 長	情報政策課長補佐		
		配 備 員	情報政策課【課員】		
財政部隊		部 隊 長	財政部長	1 財政部隊の総括に関すること。	
		副 部 隊 長	財政部次長	2 各部隊との連絡調整に関すること。	
		非常連絡員	財政部統括主幹	3 地区水防部との連絡調整に関すること。	
		財 政 班	班 長	財政課長	1 部隊内の庶務及び部隊内班との連絡調整に関すること。
			副 班 長	財政課長補佐	
			配 備 員	財政課【課員】	2 災害応急対策費の予算措置に関すること。
		物 資 調 達 班	班 長	契約課長	1 物資調達の総合調整に関すること。
			副 班 長	契約課長補佐	2 燃料の確保に関すること。
			配 備 員	契約課【課員】	3 その他契約に関すること。
		施 設 マ ネ ジ メ ン ト 班	班 長	施設マネジメント課長	4 市所管普通財産及び財政部所管施設の被害情報の集計と総括部隊総括班への報告に関すること。
		副 班 長	施設マネジメント課長補佐		
		配 備 員	施設マネジメント課【課員】		
市民協働部隊		部 隊 長	市民協働部長	1 市民協働部隊の総括に関すること。	
		副 部 隊 長	市民協働部次長	2 各部隊との連絡調整に関すること。	
		非常連絡員	市民協働部統括主幹	3 地区水防部との連絡調整に関すること。	
		総 務 班	班 長	地域振興課長	1 部隊内の庶務及び部隊内班との連絡調整に関すること。
		副 班 長	地域振興課長補佐		
		配 備 員	地域振興課【課員】	2 市民協働部所管施設の被害情報の集計と総括部隊総括班への報告に関すること。 3 所管施設の被害状況の調査、集計及び報告、応急対策に関すること。	

組 織 名		職 務 分 担		事 務 分 掌	
部 隊	班	職 名	職 員 配 置		
市民協働部隊	市民生活班	班 長	市民生活課長	1 所管施設の被害状況の調査、集計及び報告、 応急対策に関すること。 2 関係機関・団体との連絡調整に関すること。	
		副 班 長	市民生活課長補佐		
		配 備 員	市民生活課【課員】		
生活環境部隊		部 隊 長	生活環境部長	1 生活環境部隊の総括に関すること。 2 各部隊との連絡調整に関すること。 3 地区水防部との連絡調整に関すること。	
		副 部 隊 長	生活環境部次長		
		非常連絡員	生活環境部統括主幹		
	環境総務班	班 長	環境企画課長	1 部隊内の庶務及び部隊内班との連絡調整に 関すること。 2 生活環境部所管施設の被害情報の集計と 総括部隊総括班への報告に関すること。 3 所管施設の被害状況の調査、集計及び報告、 応急対策に関すること。	
		副 班 長	環境企画課長補佐		
		配 備 員	環境企画課【課員】		
	環境施設班	班 長	ごみ減量推進課長	1 塵芥及びし尿処理に関すること。 2 所管施設の被害状況の調査、集計及び報告、 応急対策に関すること。 3 災害廃棄物の不法投棄対策に関すること。  ※ 北部・南部清掃センターについては、 可燃ごみの受け入れに関すること。 ※ リサイクルプラザクリンピーの家については、 不燃ごみの受け入れに関すること。  ※ 中部・南部衛生衛生センターに ついては、し尿処理に関すること。	
		副 班 長	廃棄物対策課長		
		配 備 員	ごみ減量推進課【課員】		
			廃棄物対策課 【課長補佐、課員】 清掃管理事務所 【所長、次長、所員】 北部清掃センター 【所長、次長、所員】 リサイクルプラザ クリンピーの家 【所長、次長、所員】 中部・南部衛生センター 【所長、次長、所員】		
	市民生活班	班 長	市民生活課長	1 所管施設の被害状況の調査、集計及び報告、 応急対策に関すること。 2 関係機関・団体との連絡調整に関すること。	
		副 班 長	市民生活課長補佐		
配 備 員		市民生活課【課員】			
生活排水対策 部 隊		部 隊 長	生活排水対策室長	1 生活排水対策部隊の総括に関すること。 2 各部隊との連絡調整に関すること。 3 地区水防部との連絡調整に関すること。	
		副 部 隊 長	下水道事業課長		
		非常連絡員	下水道事業課長補佐		
	下 水 道 総 務 班	副 班 長	経営企画課長	1 下水道関係班の庶務に関すること 2 下水道関係各班の支援に関すること。 3 総括部隊総括班への報告に関すること。	
		配 備 員	経営企画課 経営企画係 【係長、係員】 財務係【係長、係員】 業務係【係長、係員】		
	下 水 道 施 設 班	班 長	下水道事業課長【兼務】	1 下水道関係班の被害情報の集計に 関すること。 2 都市排水ポンプ施設に関すること。 3 都市排水ポンプ施設の運転状況等の 報告に関すること。 4 下水道施設の被害調査及び応急対策並びに 災害の記録に関すること。 5 北部・東部・中部・南部浄化センターに 関すること。	
		副 班 長	北部下水道管理事務所長 南部下水道管理事務所長 下水道事業課長補佐		
		配 備 員	下水道事業課【課員】 北部下水道管理事務所 【次長、所員】 南部下水道管理事務所 【次長、所員】 水質管理室 【次長、所員】 【所長、次長、所員】		
	保健福祉部隊		部 隊 長	保健福祉部長	1 保健福祉部隊の総括に関すること。 2 各部隊との連絡調整に関すること。 3 地区水防部との連絡調整に関すること。
			副 部 隊 長	保健所長 保健福祉部次長	
非常連絡員			保健福祉部統括主幹		
福 祉 総 務 班		班 長	保健福祉課長	1 部隊内の庶務及び部隊内班との連絡調整に 関すること。 2 見舞金・救援物資の調達配付に関すること。 3 福祉関係団体との連絡調整に関すること。 4 避難者の実態把握及び避難所の開設に 関すること。 5 保健福祉部所管施設の被害状況の調査、 集計及び応急対策に関すること。 6 水防本部及び地区水防部の被害（人的被害・ 住家被害・非住家被害等）情報の集計と 連絡調整に関すること。 7 取りまとめた情報の総括部隊総括班への 報告に関すること。 8 避難行動要支援者対策に関すること。 9 各地区水防部福祉班の支援に関すること。	
		副 班 長	障がい福祉課長 健康づくり推進課長 介護保険課長		
		配 備 員	保健福祉課 【課長補佐、課員】 障がい福祉課 【課長補佐、課員】 健康づくり推進課 【課長補佐、課員】 介護保険課 【課長補佐、課員】		

組 織 名		職 務 分 担		事 務 分 掌
部 隊	班	職 名	職 員 配 置	
保健福祉部隊	防 疫 班	班 長	保健所次長	1 防疫に関すること。 2 応急医療に関すること。 3 感染予防に関すること。 4 防疫状況の調査集計に関すること。
		副 班 長	地域医療課長 地域包括ケア推進課長 保健所総務課長 保健所生活衛生課長 保健所地域保健課長 保健所検査課長 こども家庭課長	
		配 備 員	地域医療課 【課長補佐、課員】 地域包括ケア推進課 【課長補佐、課員】 保健所総務課 【課長補佐、課員】 保健所生活衛生課 【課長補佐、課員】 保健所地域保健課 【課長補佐、課員】 保健所検査課 【課長補佐、課員】 こども家庭課 【課長補佐、課員】	
こどもみらい部		部 隊 長	こどもみらい部長	1 こどもみらい部隊の総括に関すること。 2 各部隊との連絡調整に関すること。 3 地区水防部との連絡調整に関すること。
		副 部 隊 長	こどもみらい部次長	
		非常連絡員	こどもみらい部統括主幹	
	総 務 班	班 長	こどもみらい課長	1 部隊内の庶務及び部隊内班との連絡調整に関すること。 2 こどもみらい部所管施設の被害情報の集計と総括部隊総括班への報告に関すること。 3 こどもみらい部所管施設内の児童の安全確保及び避難誘導に関すること。
		副 班 長	こども支援課長	
		配 備 員	こどもみらい課 【課長補佐、課員】 こども支援課 【課長補佐、課員】	
農林水産部隊		部 隊 長	農林水産部長	1 農林水産部隊の総括に関すること。 2 各部隊との連絡調整に関すること。 3 地区水防部との連絡調整に関すること。
		副 部 隊 長	農林水産部次長	
		非常連絡員	農林水産部統括主幹	
	農林総務班	班 長	農政流通課長	1 部隊内の庶務及び部隊内班との連絡調整に関すること。 2 農林水産部所管施設の被害情報の集計と連絡調整に関すること。 3 取りまとめた情報の総括部隊総括班への報告に関すること。 4 農林畜産物被害に係る情報の収集及び応急対策に関すること。 5 各地区水防部経済土木班の支援に関すること。
		副 班 長	生産振興課長	
		配 備 員	農政流通課【課員】 生産振興課【課員】	
	農 地 班	班 長	農地課長	1 土地改良区との連絡に関すること。 2 農業用排水ポンプ施設及び水門管理者との連絡に関すること。 3 農業土木施設等の被害状況の調査、集計及び応急対策に関すること。 4 各地区水防部経済土木班の支援に関すること。
		副 班 長	農地課長補佐	
		配 備 員	農地課【課員】	
	林 務 班	班 長	林務課長	1 林道、治山施設の被害状況の調査、集計及び応急対策に関すること。 2 各地区水防部経済土木班の支援に関すること。
		副 班 長	林務課長補佐	
		配 備 員	林務課【課員】	
	水 産 班	班 長	水産課長	1 漁港・漁船等の被害状況の調査、集計及び応急対策に関すること。 2 水産関係団体に関すること。 3 海上・河川の漂流物に関すること。
		副 班 長	水産課長補佐	
		配 備 員	水産課【課員】	
卸売市場班	班 長	卸売市場長	1 所管施設の被害状況の調査、集計及び応急対策に関すること。 2 市場関係団体との連絡調整に関すること。	
	副 班 長	卸売市場次長		
	配 備 員	卸売市場管理係【係長、係員】		

組 織 名		職 務 分 担		事 務 分 掌
部 隊	班	職 名	職 員 配 置	
産業振興部隊		部 隊 長	産業振興部長	1 産業振興部隊の総括に関する事。
		副 部 隊 長	産業振興部次長	2 各部隊との連絡調整に関する事。
		非常連絡員	産業振興部統括主幹	3 地区水防部との連絡調整に関する事。
	産業総務班	班 長	産業創出課長	1 部隊内の庶務及び部隊内班との連絡調整に関する事。
		副 班 長	商業労政課長 工業・港湾課長	2 産業振興部所管施設の被害情報の調査、集計及び連絡調整に関する事。
		配 備 員	産業創出課 【課長補佐、課員】 商業労政課 【課長補佐、課員】 工業・港湾課 【課長補佐、課員】	3 取りまとめた情報の総括部隊総括班への報告に関する事。 4 商工業者の被害状況の調査、集計及びその対策に関する事。 5 商工団体、企業等との連絡調整に関する事。 6 港湾被害の情報収集及び報告に関する事。
	公営競技事務所班	班 長	公営競技事務所長	1 平競輪場の被害状況の調査、報告及び
		副 班 長	公営競技事務所次長 公営競技事務所事業課長	応急対策に関する事。
		配 備 員	公営競技事務所事業課 【課長補佐、課員】	2 選手・来場者等の安全確保及び避難誘導に関する事。
	観光文化スポーツ部隊		部 隊 長	観光文化スポーツ部長
副 部 隊 長			観光文化スポーツ部次長	2 各部隊との連絡調整に関する事。
非常連絡員			観光文化スポーツ部統括主幹	3 地区水防部との連絡調整に関する事。
観光文化スポーツ総務班		班 長	観光振興課長	1 部隊内の庶務及び部隊内班との連絡調整に関する事。
		副 班 長	文化交流課長 文化財課長 スポーツ振興課長	2 集計と総括部隊総括班への報告に関する事。
		配 備 員	各課員	3 所管施設の被害状況の調査、集計及び報告 応急対策に関する事。
アリオス班		班 長	いわき芸術文化交流館長	1 所管施設の被害状況の調査、集計及び報告
		副 班 長	いわき芸術文化交流副館長	応急対策に関する事。
		配 備 員	いわき芸術交流館 経営総務課【課長、課員】 企画制作課【課長、課員】 施設管理課【課長、課員】	
美術館班		班 長	美術館長	1 所管施設の被害状況の調査、集計及び報告
	副 班 長	庶務課長	応急対策に関する事。	
	配 備 員	庶務課【課員】 学芸課【課員】		
土木部隊		部 隊 長	土木部長【兼務】	1 土木部隊の総括に関する事。
		副 部 隊 長	土木部次長【兼務】	2 各部隊との連絡調整に関する事。
		非常連絡員	土木部統括主幹【兼務】	3 地区水防部との連絡調整に関する事。
	総務班	班 長	土木課長	1 部隊内の庶務及び部隊内班との連絡調整に関する事。
		副 班 長	土木課庶務係長	2 土木部所管施設の被害情報の集計及び
		配 備 員	土木課 庶務係【係員】	連絡調整に関する事。 3 取りまとめた情報の総括部隊総括班への報告に関する事。 4 被災箇所の記録に関する事。
	土木班	班 長	道路管理課長	1 河川・がけ地等の被害状況の調査及び
		副 班 長	住宅営繕課長	応急対策に関する事。
		配 備 員	土木課 幹線道路係 【係長、係員】 道路管理課 管理係【係長】 住宅営繕課【職員】 その他土木部隊長が 必要と認める職員	2 道路・橋梁等土木施設の被害状況調査及び 応急対策に関する事。 3 交通不能箇所の調査及び通行止め の決定に関する事。 4 市営住宅の被害状況の調査及び 応急対策に関する事。 5 各地区水防部経済土木班の 支援に関する事。

組 織 名		職 務 分 担		事 務 分 掌
部 隊	班	職 名	職 員 配 置	
都市建設部隊		部 隊 長	都市建設部長	1 都市建設部隊の総括に関する事。 2 各部隊との連絡調整に関する事。 3 地区水防部との連絡調整に関する事。
		副 部 隊 長	都市建設部次長	
		非 常 連 絡 員	都市建設部統括主幹	
	総 務 班	班 長	都市計画課長	1 部隊内の庶務及び部隊内班との連絡調整に関する事。 2 都市建設部所管施設の被害情報の集計及び連絡調整に関する事。 3 取りまとめた情報の総括部隊総括班への報告に関する事。 4 被災箇所の記録に関する事。
		副 班 長	都市計画課長補佐	
		配 備 員	都市計画課【課員】	
	総 合 交 通 対 策 班	班 長	総合交通対策担当課長	1 市内の公共交通機関の運行状況の把握及び報告に関する事。
		副 班 長	総合交通対策担当係長職	
		配 備 員	総合交通対策担当【担当員】	
	施 設 班	班 長	都市整備課長	1 区画整理区域、公園施設等所管施設の被害状況の調査、集計及び応急対策に関する事。
		副 班 長	公園緑地課長	
		配 備 員	都市整備課【課長補佐、課員】 公園緑地課【課長補佐、課員】	
	支 援 班	班 長	建築指導課長	1 都市建設部隊の支援要員の把握及び派遣に関する事。 2 各地区水防部経済土木班の支援に関する事。
		副 班 長	住まい政策課長	
		配 備 員	建築指導課【課長補佐、課員】 住まい政策課【課長補佐、課員】	
教育部隊		部 隊 長	教育部長	1 教育部隊の総括に関する事。 2 各部隊との連絡調整に関する事。 3 地区水防部との連絡調整に関する事。
		副 部 隊 長	教育部次長 学校教育推進室長	
		非 常 連 絡 員	教育委員会事務局統括主幹	
		配 備 員	教育委員会事務局統括主幹	
	教育総務班	班 長	教育政策課長	1 部隊内の庶務及び部隊内各班との連絡調整に関する事。 2 教育委員会所管施設の被害情報の集計と総括部隊総括班への報告に関する事。
		副 班 長	施設整備課長	
		配 備 員	教育政策課【課長補佐、課員】 施設整備課【課長補佐、課員】	
	学校施設班	班 長	学校教育課長	1 学校教育施設（こどもみらい部所管施設を除く）の被害調査及び応急対策に関する事。 2 学校給食施設の被害調査及び応急対策に関する事。
		副 班 長	学校支援課長	
		配 備 員	学校教育課【課長補佐、課員】 学校支援課【課長補佐、課員】	
	社会教育施設班	班 長	生涯学習課長	1 社会教育施設の被害調査及び応急対策に関する事。 2 青少年施設の被害調査及び応急対策に関する事。
		副 班 長	生涯学習課長補佐	
		配 備 員	生涯学習課【課員】	

組 織 名	班	職 務 分 担		事 務 分 掌	
		職 名	職 員 配 置		
消 防 部 隊		部 隊 長	消防長	1 消防部隊の総括に関する事。 2 各部隊との連絡調整に関する事。 3 地区水防部との連絡調整に関する事。	
		副 部 隊 長	消防次長 消防団副団長		
		非 常 連 絡 員	消防本部統括主幹		
		消 防 総 務 班	班 長		消防本部総務課長
	副 班 長	消防本部総務課長補佐			
	配 備 員	いわき市消防本部 災害対策配備態勢に 基 づ く 職 員			
	警 防 班	班 長	消防本部警防課長	1 消防職員の召集配備に関する事。 2 災害の警戒、防御に関する事。 3 救急救助に関する事。 4 避難勧告及び指示の伝達に関する事。	
	副 班 長	消防本部警防課長補佐			
	配 備 員	いわき市消防本部 災害対策配備態勢に 基 づ く 職 員			
	指 令 班	班 長	消防本部指令課長	1 消防通信の運用保全及び統制に関する事。 2 収集した情報の消防総務班への連絡及び消防隊への指令の伝達に関する事。	
		副 班 長	消防本部指令課長補佐		
		配 備 員	いわき市消防本部 災害対策配備態勢に 基 づ く 職 員		
	予 防 班	班 長	消防本部予防課長	1 災害予防の指導に関する事。 2 危険物施設等の応急対策及び指導に関する事。 3 危険物災害状況の把握及びその対策に関する事。	
		副 班 長	消防本部予防課長補佐		
		配 備 員	いわき市消防本部 災害対策配備態勢に 基 づ く 職 員		
	水 道 部 隊		部 隊 長	水道局長	1 水道部隊の総括に関する事。 2 各部隊との連絡調整に関する事。 3 地区水防部との連絡調整に関する事。
副 部 隊 長			水道局次長		
配 備 員			水道局総務課長		
非 常 連 絡 員			水道局統括主幹		
庶 務 班		班 長	水道局経営戦略課長	1 局本部及び自班の庶務に関する事。 2 各班との連絡調整に関する事。 3 本部会議の庶務に関する事。 4 職員の安全衛生に関する事。 5 渉外に関する事。 6 水防本部との連絡に関する事。 7 被災住民への補償に関する事。 8 局外への応援要請に関する事。 9 他都市応援者の庶務に関する事。 10 局水道災害時支援者及びボランティアの庶務に関する事。 11 車両配備の総括に関する事。 12 災害応急資器材及び用品調達に関する事。 13 応急給水用の機材及び用品調達の総括に関する事。 14 応急復旧資材の調達、集計及び整理に関する事。 15 応急資金の調達及び支払いに関する事。 16 通行許可証の確保に関する事。 17 水道施設の被害状況報告書の総括に関する事。 18 情報の収集、報告及び広報の総括に関する事。	
		副 班 長	水道局総務課長補佐 水道局経営戦略課長補佐		
		配 備 員	いわき市水道局 災害対策要綱に 基 づ く 職 員		

組 織 名		職 務 分 担		事 務 分 掌
部 隊	班	職 名	職 員 配 置	
水 道 部 隊	運 用 班	班 長	配水課長	1 自班の庶務に関する事。 2 応急給水に係る資料収集及び計画立案の支援に関する事。 3 配水調整に関する事。 4 施設の応急復旧に係る資料及び計画立案の支援に関する事。 5 対策進行状況調査の総括に関する事。 6 各班への人員配置の調整に関する事。 7 応援者の配置計画及び調整に関する事。 8 水道施設の被害及び復旧状況調査の集約に関する事。 9 総括無線及び漏水調査に関する事。 10 情報収集及び報告に関する事。 11 出先機関等への連絡派遣に関する事。 12 市民からの問い合わせ対応に関する事。
		副 班 長	配水課長補佐	
		配 備 員	いわき市水道局 災害対策要綱に 基づく職員	
	応 急 給 水 班	班 長	営業課長	1 自班の庶務に関する事。 2 応急給水の総括に関する事。 3 応急給水に係る資料収集及び計画の立案に関する事。 4 応援者の配置及び情報の伝達に関する事。 5 応急給水所の設置及び運営に関する事。 6 応急給水用の機材及び用品に関する事。 7 車両による応急給水作業に関する事。 8 応急給水容器等の運搬及び回収に関する事。
		副 班 長	営業課長補佐	
		配 備 員	いわき市水道局 災害対策要綱に 基づく職員	
北 部 配 水 復 旧 班	班 長	班 長	工務課長	1 自班の庶務に関する事。 2 災害応急資器材、用品及び復旧資材に関する事。 3 応急復旧工事の総括に関する事。 4 関係業者の総括に関する事。 5 配水施設の被害状況調査に関する事。 6 施設の応急復旧に係る資料収集及び計画の立案に関する事。 7 応急復旧工事の実施に関する事。 8 対策進行状況の調査に関する事。 9 応急仮設管設置の総括に関する事。 10 被災地域の情報収集に関する事。 11 応援者の配置及び情報の伝達に関する事。
		副 班 長	工務課長補佐	
		配 備 員	いわき市水道局 災害対策要綱に 基づく職員	
南 部 配 水 復 旧 班	班 長	班 長	南部工事事務所長	1 自班の庶務に関する事。 2 災害応急資器材、用品及び復旧資材に関する事。 3 応急復旧工事の総括に関する事。 4 関係業者の総括に関する事。 5 配水施設の被害状況調査に関する事。 6 施設の応急復旧に係る資料収集及び計画の立案に関する事。 7 応急復旧工事の実施に関する事。 8 対策進行状況の調査に関する事。 9 応急仮設管設置の総括に関する事。 10 被災地域の情報収集に関する事。 11 応援者の配置及び情報の伝達に関する事。
		副 班 長	南部工事事務所長補佐	
		配 備 員	いわき市水道局 災害対策要綱に 基づく職員	
浄 水 復 旧 班	班 長	班 長	浄水課長	1 自班の庶務に関する事。 2 浄水施設の応急復旧対策に係る資料収集に関する事。 3 水源の調査の総括に関する事。 4 災害応急資器材、用品及び復旧資材に関する事。 5 浄水施設の被害状況調査の総括に関する事。 6 浄水施設の応急復旧対策に係る計画の立案及び復旧工事に関する事。 7 電気設備の応急復旧対策の総括に関する事。 8 所管浄水施設の被害状況調査及び応急復旧対策に関する事。 9 水源の調査に関する事。 10 水質に関する事。
		副 班 長	浄水課長補佐	
		配 備 員	いわき市水道局 災害対策要綱に 基づく職員	



## 地 区 水 防 部

組 織 名	職 務 分 担		事 務 分 掌
地区水防部	班	職 名	職 員 配 置
平地区水防部		部 長	土木部次長
		副 部 長	市民協働部次長【兼務】 平消防署長 土木課長補佐 消防団第1支団長
総務班	班 長	河川課長補佐	1 地区水防部会議に関する事。
	副 班 長	河川課整備係長	2 地区水防部の庶務に関する事。
配 備 員	土木課【課員】	3 水防対策関係機関及び団体との連絡調整に関する事。	
	道路管理課【課員】 用地対策担当【担当員】 総務課【課員】 職員課【課員】 消費生活センター【センター員】 選挙管理委員会事務局【局員】	4 被害状況のとりまとめ及び該当本部各部隊への報告に関する事。 5 広報に関する事。 6 被災者の諸相談に関する事。 7 庁舎の保守管理及び庁内の電話交換に関する事。 8 水防活動者の炊き出しに関する事。	
情報交換員	いわき中央警察署	9 本部長及び地区水防部長の命令の伝達並びに部内班の連絡調整に関する事。	
	署員【1名～2名程度】 平消防署 職員【1名～2名程度】 消防団 団員【1名～2名程度】	10 自主防災組織等への避難情報等の伝達に関する事。 11 総括部隊総括班との連絡調整に関する事。 12 関係各署との情報の交換及び共有に関する事。 13 雨量観測・水位通報に関する事。	
衛生班	班 長	ごみ減量推進課長補佐	1 塵芥及びし尿処理に関する事。
	副 班 長	ごみ減量推進課庶務係長	2 防疫に関する事。
配 備 員	ごみ減量推進課		
	庶務係【係員】		
医療班	班 長	平地区保健福祉センター次長	1 感染症予防に関する事。
	副 班 長	平地区保健福祉センター健康係長	2 応急医療に関する事。
配 備 員	平地区保健福祉センター健康係【係員】		
	福祉班	班 長	平地区保健福祉センター所長
副 班 長	平地区保健福祉センター庶務係	1 見舞金の配付に関する事。	
	配 備 員	平地区保健福祉センター庶務係【係員】 福祉介護係【係長、係員】 保護第一係【係長、係員】 保護第二係【係長、係員】 中央公民館【館長】 豊間公民館【館長】 高久公民館【館長】 夏井公民館【館長】 草野公民館【館長】 赤井公民館【館長】 飯野公民館【館長】 中央台公民館【館長】 平窪公民館【館長】 神谷公民館【館長】 議会事務局【局員】 監査委員事務局【局員】 総務課【課員】 職員課【課員】 人材育成担当【担当員】 施設マネジメント課【課員】 公営競技事務所【所員】 文化振興課【課員】 スポーツ振興課【課員】	2 福祉団体との連絡調整に関する事。 3 応急救助物資の調達に関する事。 4 人的被害、住宅被害、非住宅被害状況（浸水被害含む）の調査集計に関する事。 5 避難者の実態把握及び避難所の開設に関する事。 6 避難行動要支援者及び要支援者施設への対応（情報伝達等）に関する事。
経済土木班	班 長	道路管理課長補佐	1 農道、林道その他農林関係施設、農畜産物の被害調査及びその応急対策に関する事。
	副 班 長	住宅営繕課長補佐	2 河川、ガケ地等及び道路、橋梁等土木関係施設の被害調査並びにその応急対策に関する事。
配 備 員	土木課	3 交通不能箇所等の調査決定に関する事。	
	生活道路係【係長、係員】 道路管理課 工務第一係【係長、係員】 工務第二係【係長、係員】 管理係【係員】 河川課 整備係【係員】 住宅営繕課【課員】 工事検査課【課員】 農地課【課員】 林務課【課員】 都市復興推進課【課員】	4 住宅の被害調査及びその応急対策に関する事。 5 公園施設の被害調査及びその応急対策に関する事。 6 商工水産施設の被害調査及び応急対策に関する事。 7 災害応急対策資材の調達及び輸送に関する事。 8 農林、土木等関係団体との連絡調整に関する事。 9 観光施設の被害状況調査及び応急対策に関する事。	

組 織 名	職 務 分 担	事 務 分 掌	
地区水防部	班		
平地区水防部	消防第1班	班 長 平消防署長【兼務】 副 班 長 中央台分遣所長 配 備 員 いわき市消防本部 災害対策配備態勢に 基づく職員	1 部隊運用に関する事。 2 災害の警戒防御に関する事。 3 救急、救助に関する事。 4 避難勧告指示の伝達及び誘導に関する事。 5 消防第2班との連絡調整に関する事。 6 消防職員の召集配備に関する事。 7 通信施設の確保に関する事。 8 情報収集及び報告に関する事。 9 現場広報に関する事。 10 危険物災害状況の把握及びその対策に 関する事。 11 消防施設の被害調査、集計及び応急対策に 関する事。
	消防第2班	班 長 消防団第1支団副支団長 配 備 員 いわき市消防本部 災害対策配備態勢に 基づく職員	1 部隊活動の指導に関する事。 2 消防第1班との連絡に関する事。 3 消防団員の召集配備に関する事。 4 情報の収集に関する事。 5 災害の警戒、防御、予防に関する事。 6 救急救助に関する事。 7 避難勧告指示の伝達及び誘導に関する事。
	水道班	(水道部隊が対応)	
	支援班	(水防本部総括部隊 支援要員)	1 各班の支援に関する事。
小名浜 地区水防部		部 長 小名浜支所長 副 部 長 小名浜支所次長 小名浜消防署長 消防団第2支団長	※ 平地区水防部事務分掌と同じ。
	総務班	班 長 小名浜支所市民課長	※ 平地区水防部事務分掌と同じ。
		副 班 長 小名浜支所市民課長補佐	
		配 備 員 小名浜支所市民課 【課員】 情報交換員 いわき東警察署 署員【1名～2名程度】 小名浜消防署 職員【1名～2名程度】 消防団 団員【1名～2名程度】	
	衛生班	班 長 小名浜支所 市民課長補佐	※ 平地区水防部事務分掌と同じ。
		副 班 長 小名浜支所市民課 保健衛生係長	
		配 備 員 小名浜支所市民課 保健衛生係【係員】	
	医療班	班 長 小名浜地区 保健福祉センター次長	※ 平地区水防部事務分掌と同じ。
		副 班 長 小名浜地区保健福祉センター 健康係長	
		配 備 員 小名浜地区保健福祉センター 健康係【係員】	
福祉班	班 長 小名浜地区 保健福祉センター所長	※ 平地区水防部事務分掌と同じ。	
	副 班 長 小名浜地区保健福祉センター 庶務係長		
	配 備 員 小名浜地区 保健福祉センター 庶務係【係員】 福祉介護係 【係長、係員】 保護第一係 【係長、係員】 保護第二係 【係長、係員】 小名浜公民館 【館長・館員】 江名公民館【館長】 江名市民サビセンター 【所長、所員】 泉公民館【館長・館員】 泉市民サビセンター 【所長、所員】 渡辺公民館【館長】 鹿島公民館【館長】		

組 織 名	職 務 分 担		事 務 分 掌	
地区水防部	班	職 名	職 員 配 置	
小 名 浜 地区水防部	経済土木班	班 長	小名浜支所 経済土木課長	※ 平地区水防部事務分掌と同じ。
		副 班 長	小名浜支所 経済土木課長補佐 小名浜区画整理事務所長	
		配 備 員	小名浜支所経済土木課【課員】 住宅営繕課【課員】 都市復興推進課【課員】 公園緑地課【課員】	
	消防第1班	班 長	小名浜消防署長	※ 平地区水防部事務分掌と同じ。
		副 班 長	江名分遣所長	
		配 備 員	いわき市消防本部 災害対策配備態勢に 基づく職員	
消防第2班	班 長	消防団第2支団副支団長	※ 平地区水防部事務分掌と同じ。	
	配 備 員	いわき市消防本部 災害対策配備態勢に 基づく職員		
水道班 支援班		(水道部隊が対応) 小名浜税務事務所【所員】 (水防本部総括部隊 支援要員)	※ 平地区水防部事務分掌と同じ。	
勿 来 ・ 田 人 地区水防部		部 長	勿来支所長	※ 平地区水防部事務分掌と同じ。
		副 部 長	勿来支所次長 田人支所長 勿来消防署長 消防団第3支団長	
		配 備 員	勿来支所市民課【課員】 田人支所【所員】 田人公民館 【館長、館員】	
	総 務 班	班 長	勿来支所市民課長	※ 平地区水防部事務分掌と同じ。
		副 班 長	勿来支所市民課長補佐 田人支所次長	
	衛 生 班	配 備 員	勿来支所市民課【課員】 田人支所【所員】 田人公民館 【館長、館員】	※ 平地区水防部事務分掌と同じ。
		情 報 交 換 員	勿来消防署 職員【1名～2名程度】 消防団 団員【1名～2名程度】	
		班 長	勿来支所市民課長補佐	
	医 療 班	副 班 長	勿来支所市民課 保健衛生係長 田人支所地域振興担当員	※ 平地区水防部事務分掌と同じ。
		配 備 員	勿来支所市民課 保健衛生係【係員】 田人支所【所員】	
班 長		勿来・田人地区 保健福祉センター次長		
福 祉 班	副 班 長	勿来・田人地区 保健福祉センター 健康係長	※ 平地区水防部事務分掌と同じ。	
	配 備 員	勿来・田人地区 保健福祉センター 健康係【係員】		
	班 長	勿来・田人地区 保健福祉センター所長		
	副 班 長	田人支所市民福祉係長 勿来・田人地区 保健福祉センター 庶務係長	※ 平地区水防部事務分掌と同じ。	
	配 備 員	勿来・田人地区 保健福祉センター 庶務係【係員】 福祉介護係【係長、係員】 保護係【係長、係員】 田人支所【所員】 田人診療所【所員】 植田公民館【館長・館員】 錦公民館【館長】 勿来公民館【館長】 山田公民館【館長】 川部公民館【館長】 監査委員事務局【局員】 税務課【課員】 市民税課【課員】 資産税課【課員】 債権管理課【課員】 観光事業課【課員】 観光交流課【課員】 教育政策課【課員】 議会事務局【局員】 卸売市場【場員】		

組 織 名	班	職 名	職 務 分 担	事 務 分 掌	
勿来・田人地区水防部	経済土木班	班 長	勿来支所経済土木課長	※ 平地区水防部事務分掌と同じ。	
		副 班 長	勿来支所経済土木課長補佐 勿来区画整理事務所長		
		配 備 員	勿来支所経済土木課 【課員】 勿来区画整理事務所 【次長、所員】 田人支所 【財産区担当員、所員】 住宅営繕課【課員】 都市計画課【課員】		
	消防第1班	班 長	勿来消防署長	※ 平地区水防部事務分掌と同じ。	
		副 班 長	田人分遣所長		
	配 備 員	いわき市消防本部 災害対策配備態勢に 基づく職員			
消防第2班	班 長	消防団第3支団副支団長	※ 平地区水防部事務分掌と同じ。		
	配 備 員	いわき市消防本部 災害対策配備態勢に 基づく職員			
水道支援班		(水道部隊が対応) 勿来税務事務所【所員】 (水防本部総括部隊 支援要員)	※ 平地区水防部事務分掌と同じ。		
常磐・遠野地区水防部		部 長	常磐支所長	※ 平地区水防部事務分掌と同じ。	
		副 部 長	常磐支所次長 遠野支所長 常磐消防署長 消防団第4支団長		
		班 長	常磐支所市民課長		※ 平地区水防部事務分掌と同じ。
		副 班 長	常磐支所市民課長補佐 遠野支所次長		
	配 備 員	常磐支所市民係【係員】 遠野支所【所員】			
		情報交換員	常磐消防署 職員【1名～2名程度】 消防団 団員【1名～2名程度】		
	衛生班	班 長	常磐支所市民課長補佐	※ 平地区水防部事務分掌と同じ。	
		副 班 長	遠野支所市民福祉係長		
		配 備 員	常磐支所市民課【課員】 遠野支所【所員】		
	医療班	班 長	常磐・遠野地区 保健福祉センター次長	※ 平地区水防部事務分掌と同じ。	
副 班 長		常磐・遠野地区 保健福祉センター 健康係長			
配 備 員		常磐・遠野地区 保健福祉センター 健康係【係員】			
福祉班	班 長	常磐・遠野地区 保健福祉センター所長	※ 平地区水防部事務分掌と同じ。		
	副 班 長	常磐・遠野地区 保健福祉センター 庶務係長			
	配 備 員	常磐・遠野地区 保健福祉センター 庶務係【係員】 福祉介護係 【係長、係員】 保護係【係長、係員】 遠野支所【所員】 常磐公民館 【館長、館員】 磐崎公民館【館長】 藤原公民館【館長】 上遠野公民館 【館長、館員】 入遠野公民館 【館長、館員】			

組 織 名	班	職 名	職 務 分 担	事 務 分 掌
地区水防部 常 警 ・ 遠 野 地区水防部	経済土木班	班 長	常警支所経済土木課長	※ 平地区水防部事務分掌と同じ。
		副 班 長	常警支所経済土木課長補佐	
		配 備 員	常警支所経済土木課【課員】 遠野支所 【地域振興担当員、所員】 道路管理課【課員】 住宅営繕課【課員】 農業委員会事務局【局員】 政策企画課【課員】	
	消防第1班	班 長	常警消防署長	※ 平地区水防部事務分掌と同じ。
		副 班 長	遠野分遣所長	
消防第2班	班 長	消防団第4支団副支団長	※ 平地区水防部事務分掌と同じ。	
	配 備 員	いわき市消防本部 災害対策配備態勢に 基づく職員		
水道班			(水道部隊が対応)	
支援班			常警税務事務所【所員】 (水防本部総括部隊 支援要員)	※ 平地区水防部事務分掌と同じ。
内郷・好間・三和 地区水防部		部 長	内郷支所長	※ 平地区水防部事務分掌と同じ。
		副 部 長	内郷支所次長 好間支所長 三和支所長 内郷消防署長 消防団第5支団長 消防団第6副支団長	
		班 長	内郷支所次長【兼務】	
		副 班 長	内郷支所 地域振興担当員 好間支所次長 三和支所次長	
		配 備 員	内郷支所 総務係【係長、係員】 好間支所【所員】 好間公民館【館長】 三和支所【所員】	
	総務班	情報交換員	内郷消防署 職員【1名～2名程度】 消防団 団員【1名～2名程度】	※ 平地区水防部事務分掌と同じ。
		班 長	内郷支所 地域振興担当員【兼務】	
	衛生班	副 班 長	好間支所次長【兼務】	※ 平地区水防部事務分掌と同じ。
		配 備 員	内郷支所【所員】 好間支所【所員】 三和支所【所員】	
		班 長	内郷・好間・三和地区 保健福祉センター次長	
医療班	副 班 長	内郷・好間・三和地区 保健福祉センター 健康係長	※ 平地区水防部事務分掌と同じ。	
	配 備 員	内郷・好間・三和地区 保健福祉センター 健康係【係員】		
	班 長	内郷・好間・三和地区 保健福祉センター所長		
福祉班	副 班 長	好間支所市民福祉係長 三和支所市民福祉係長 内郷・好間・三和地区 保健福祉センター庶務係長	※ 平地区水防部事務分掌と同じ。	
	配 備 員	内郷・好間・三和地区 保健福祉センター 庶務係【係員】 福祉介護係【係長、係員】 保護係【係長、係員】 権利擁護・成年後見センター 【センター員】 好間支所【所員】 三和支所【所員】 内郷税務事務所【所員】 内郷公民館【館長、館員】 好間公民館 【館長(兼務)、館員】 三和公民館【館長、館員】 三和学校給食共同調理場 【所長、所員】 消費生活センター【センター員】 生涯学習課【課員】		
	班 長	内郷・好間・三和地区 保健福祉センター所長		

組 織 名		職 務 分 担		事 務 分 掌	
地区水防部	班	職 名	職 員 配 置		
内郷・好間・三和 地区水防部	経済土木班	班 長	内郷支所市民相談員	※ 平地区水防部事務分掌と同じ。	
		副 班 長	土木課 総括土木相談専門員		
		配 備 員	土木課【課員】 道路管理課【課員】 住宅営繕課【課員】 農地課【課員】 林務課【課員】 建築指導課【課員】 内郷支所【所員】 内郷税務事務所【所員】 教育政策課【課員】 施設整備課【課員】 農業委員会事務局【局員】 好間支所 【地域振興担当員、所員】 三和支所 【財産区担当員】		
		消 防 第 1 班	班 長 内郷消防署長 副 班 長 三和分道所長 配 備 員 いわき市消防本部 災害対策配備態勢に 基づく職員		※ 平地区水防部事務分掌と同じ。
		消 防 第 2 班	班 長 消防団第5支団副支団長 配 備 員 いわき市消防本部 災害対策配備態勢に 基づく職員		
水 道 班		(水道部隊が対応、ただし 三和地区を除く)			
支 援 班		内郷税務事務所【所員】 (水防本部総括部隊 支援要員)	※ 平地区水防部事務分掌と同じ。		
四 倉 ・ 久之浜・大久 地区水防部		部 長	四倉支所長	※ 平地区水防部事務分掌と同じ。	
		副 部 長	四倉支所次長 久之浜・大久支所長 四倉分署長 消防団第7支団長		
		班 長	四倉支所市民課長		※ 平地区水防部事務分掌と同じ。
		副 班 長	四倉支所市民課長補佐 久之浜・大久支所次長		
		配 備 員	四倉支所市民課 総務係【係長、係員】 久之浜・大久支所【所員】 久之浜公民館【館長、館員】		
		情 報 交 換 員	四倉分署 職員【1名～2名程度】 消防団 団員【1名～2名程度】		
	衛 生 班	班 長	四倉支所市民課課長補佐	※ 平地区水防部事務分掌と同じ。	
		副 班 長	四倉支所市民課 市民係長		
		配 備 員	四倉支所市民課 市民係【係員】 久之浜・大久支所 地域振興担当員		
	医 療 班	班 長	四倉・久之浜大久地区 保健福祉センター次長	※ 平地区水防部事務分掌と同じ。	
副 班 長		四倉・久之浜大久地区 保健福祉センター 健康係長			
配 備 員		四倉・久之浜大久地区 保健福祉センター 健康係【係員】			
福 祉 班	班 長	四倉・久之浜大久地区 保健福祉センター所長	※ 平地区水防部事務分掌と同じ。		
	副 班 長	久之浜・大久支所 市民福祉係長 四倉・久之浜大久地区 保健福祉センター 福祉係長			
	配 備 員	四倉・久之浜大久地区 保健福祉センター 福祉係【係員】 久之浜・大久支所【所員】 四倉税務事務所【所員】 大浦公民館【館長】 生涯学習課【課員】 農業振興課【課員】 工業・港湾課【課員】			

組 織 名	職 務 分 担		事 務 分 掌
地区水防部	職 名	職 員 配 置	
四 倉 ・ 久 之 浜 ・ 大 久 地 区 水 防 部	経済土木班	班 長 四倉支所経済土木課長 副 班 長 四倉支所経済土木課長補佐 配 備 員 四倉支所経済土木課【課員】 久之浜・大久支所【所員】 住宅営繕課【課員】 農業委員会事務局【局員】 都市計画課【課員】 政策企画課【課員】 農業振興課【課員】	※ 平地区水防部事務分掌と同じ。
	消防第1班	班 長 四倉分署長 配 備 員 いわき市消防本部 災害対策配備態勢に 基づく職員	※ 平地区水防部事務分掌と同じ。
	消防第2班	班 長 消防団第7支団副支団長 配 備 員 いわき市消防本部 災害対策配備態勢に 基づく職員	※ 平地区水防部事務分掌と同じ。
	水道班	(水道部隊が対応)	
	支援班	四倉税務事務所【所員】 (水防本部総括部隊 支援要員)	※ 平地区水防部事務分掌と同じ。
小 川 ・ 川 前 地 区 水 防 部		部 長 小川支所長 副 部 長 小川支所次長 川前支所長 消防団第6支団長	※ 平地区水防部事務分掌と同じ。
	総務班	班 長 小川支所次長【兼務】 副 班 長 川前支所次長 小川支所市民係長 配 備 員 小川支所【所員】 川前支所 【地域振興担当員、所員】 情報交換員 小川分遣所 職員【1名～2名程度】 消防団 団員【1名～2名程度】	※ 平地区水防部事務分掌と同じ。
	衛生班	班 長 小川支所地域振興担当員 副 班 長 川前公民館長 配 備 員 川前支所【所員】	※ 平地区水防部事務分掌と同じ。
	医療班	班 長 小川・川前地区 保健福祉センター次長 副 班 長 小川・川前地区 保健福祉センター 健康係長 配 備 員 小川・川前地区 保健福祉センター 健康係【係員】	※ 平地区水防部事務分掌と同じ。
	福祉班	班 長 小川・川前地区 保健福祉センター所長 副 班 長 川前支所市民福祉係長 小川・川前地区 保健福祉センター 福祉係長 配 備 員 小川・川前地区 保健福祉センター 福祉係【係員】 川前支所【所員】 川前公民館【館員】 小川公民館【館長・館員】 水産課【課員】	※ 平地区水防部事務分掌と同じ。
	経済土木班	班 長 小川支所市民相談員 副 班 長 土木課街路係長 配 備 員 土木課【課員】 道路管理課【課員】 住宅営繕課【課員】 農地課【課員】 林務課【課員】 都市復興推進課【課員】 建築指導課【課員】 川前支所財産区担当員	※ 平地区水防部事務分掌と同じ。

組 織 名		職 務 分 担		事 務 分 掌	
地 区 水 防 部	班	職 名	職 員 配 置		
小 川 ・ 川 前 地 区 水 防 部	消 防 班	班 長	消防団第6支団副支団長	1 部隊運用に関すること。 2 災害の警戒、防御、予防に関すること。 3 救急、救助に関すること。 4 避難勧告指示の伝達及び誘導に関すること。 5 消防職員の召集配備に関すること。 6 消防団員の召集配備に関すること。 7 通信施設の確保に関すること。 8 情報の収集及び報告に関すること。 9 現場広報に関すること。 10 危険物災害状況の把握及びその対策に関すること。 11 消防施設の被害調査、集計及び応急対策に関すること。	
		副 班 長	小川分遣所長 川前分遣所長		
		配 備 員	いわき市消防本部 災害対策配備態勢に 基づく職員		
	水 道 班		(水道部隊が対応)		
	支 援 班		(水防本部総括部隊 支援要員)		※ 平地区水防部事務分掌と同じ。



## 別表第2（第10章関係）

### 河川水門等操作要領（河川区間）（福島県作成）（平成元年3月7日改正）

第1条 指定区間内の一級河川及び二級河川（以下「本川」という。）の洪水の発生に際し、支川、水路（以下「支川等」という。）への逆流等による被害を防止するため、河川の水門、樋門及び樋管（以下「水門等」という。）の維持及び操作について、必要な事項を定めるものとする。

（洪水時における操作の方法）

第2条 市町村の委託を受けた水門等の操作責任者（以下「水門等操作責任者」という。）は、洪水時においては、本川の水位及び支川等の水位の状況を観察し、次の各号に定めるところにより、水門等のゲート进行操作するものとする。

- (1) 本川から支川等への逆流が始まるまでの間においては、ゲートを全開しておくこと。
  - (2) 本川から支川等への逆流が始まろうとするときは、水門等のゲートを全開すること。
  - (3) 水門等のゲートを全閉している場合において、水門等の上流の水位が水門等の下流の水位より高くなったときは、これを全開すること。
- 2 前項2,3号の場合においては、外水位と内水位に急激な変動を生じないようにするものとする。

（平水時における操作の方法）

第3条 平水時においては、水門等のゲートは全開しておくものとする。

（通 報）

第4条 第2条の規定に基づき水門等のゲートが全開若しくは全閉したとき、又は、水門等のゲート操作に起因して不測の事態が生じた場合は、水門等操作責任者は、直ちに水門等の操作を委託した市町村長（以下「市町村長」という。）に通報するものとし、通報を受けた市町村長は直ちに建設事務所長または土木事務所長（以下「所長」という。）に通報するものとする。

（警報発表時等の体制）

第5条 洪水警報等が発表された場合等洪水の発生のおそれがある場合は、市町村長及び水門等操作責任者は、水門等の管理に必要な気象及び水象の観測、関係機関との連絡並びに情報の収集を密にするものとし、水門等操作責任者は、水門等の操作にあたる体制にはいるものとする。

（点検整備）

第6条 市町村長及び水門等操作責任者は、水門等の操作に備えて、毎月、点検整備注油等を行い、これを常に良好な状態に保つものとする。

- 2 水門等の点検及び整備内容等については、別に定める水門等点検整備要領によるものとする。

（操作に関する記録及び報告）

第7条 水門等操作責任者は、水門等のゲート操作を行ったときは、次に掲げる事項を記録し、洪水警報等が解除された後、市町村長に報告するものとし、報告を受けた市町村長はその都度所長に報告するものとする。

- (1) 操作の開始及び終了の年月日及び時刻
- (2) 気象及び水象の状況
- (3) 操作の際に行った通知の状況
- (4) その他参考となるべき事項

（記録の保存）

第8条 市町村長及び所長は操作に関する記録を整備し、これを保存するものとする。

附 則

- 1 この要領は、平成元年4月1日から施行する。

## 別表第3 (第10章関係)

## 河川区間水門一覧 (県管理分)

No	地区	県No.	水門等施設の名称	河川名		施設所在地
1	平	8-047	倉前1号樋門	新川	左岸	平字倉前
2	平	8-048	倉前2号樋門	新川	左岸	平字倉前
3	平	8-003	山崎樋門	夏井川	右岸	平山崎字小才内
4	平	8-012	岩間樋門	夏井川	左岸	平中平窪字岩間
5	平	8-011	大念仏樋門	夏井川	左岸	平下平窪字大念仏
6	平	8-145	寺内樋門	夏井川	左岸	平下平窪字寺内
7	平	8-010	山土内樋門	夏井川	左岸	平下平窪山土内町
8	平	8-004	中塩1号樋門	夏井川	左岸	平中塩字下久田
9	平	8-005	中塩2号樋門	夏井川	左岸	平中塩字沖
10	平	8-008	鯨岡2号樋門	夏井川	左岸	平鯨岡字二又
11	平	8-107	鎌田1号樋門	夏井川	左岸	平鯨岡字二又
12	平	8-041	穂積1号樋門	新川	左岸	平北白土字穂積
13	平	8-042	宮田1号樋門	新川	左岸	平北白土字宮田
14	平	8-043	宮田2号樋門	新川	左岸	平北白土字宮田
15	平	8-155	宮田3号樋門	新川	左岸	平北白土字宮田
16	平	8-158	白土樋門	新川	左岸	平北白土字宮田
17	平	8-147	天神河原樋門	夏井川	左岸	平中神谷字天神河原
18	平	8-148	塩向樋門	夏井川	左岸	平塩字塩向
19	平	8-007	鎌田2号樋門	夏井川	左岸	平鎌田字岸
20	平	8-065	諏訪原樋門	弁天川	左岸	平沼ノ内字諏訪原
21	平	8-066	関ノ上樋門	弁天川	左岸	平沼ノ内字関ノ上
22	平	8-138	八幡樋門	滑津川	右岸	平下高久字八幡
23	平	8-002	上袋樋門	夏井川	右岸	平上大越字石淵
24	平	8-001	下大越樋門	夏井川	右岸	平下大越字山ノ神
25	平	8-030	泉崎樋門	赤沼川	右岸	平泉崎字下百目木
26	平	8-028	下屋敷樋門	赤沼川	左岸	平原高野字大堰
27	平	8-031	本内1号樋門	三夜川	左岸	平下神谷字本内
28	平	8-033	本内3号樋門	三夜川	右岸	平下神谷字本内
29	平	8-034	御城樋門	三夜川	左岸	平下神谷字御城
30	平	8-035	御城2号樋門	三夜川	左岸	平下神谷字御城
31	平	8-106	下屋敷樋門	三夜川	左岸	平下神谷字下屋敷
32	平	8-136	立場樋門(樋管)	原高野川	右岸	平下神谷字立場
33	平	8-143	下屋敷1号樋門	三夜川	左岸	平下神谷字下屋敷
34	平	8-036	内宿樋門	三夜川	左岸	平下神谷字内宿
35	平	8-037	石淵1号樋門	三夜川	右岸	平下神谷字石淵
36	平	8-038	石淵2号樋門	三夜川	右岸	平下神谷字石淵
37	平	8-039	石淵3号樋門	三夜川	右岸	平下神谷字石淵
38	平	8-135	南一里塚樋門	三夜川	左岸	平下神谷字南一里塚
39	平	8-144	石淵樋門	三夜川	左岸	平下神谷字石淵
40	平	8-027	北原2号樋門	原高野川	右岸	平原高野字北原
41	平	8-026	北原1号樋門	原高野川	右岸	平原高野字北原
42	平	8-130	中屋敷1号樋門	赤沼川	左岸	平下神谷字下屋敷
43	平	8-149	紅葉町樋門	好間川	左岸	平字紅葉町
44	平	8-063	川子内樋門	茨原川	左岸	平赤井字川子内
45	平	8-111	川子内2号樋門	茨原川	左岸	平赤井字川子内

No	地区	県No.	水門等施設の名称	河川名		施設所在地
46	平	8-162	下屋敷2号樋門	三夜川	左岸	平下神谷字山ノ内
47	小名浜	8-082	相子島1号樋門	矢田川	左岸	小名浜相子島字迎田
48	小名浜	8-071	住吉樋門	藤原川	左岸	小名浜住吉字塩夕
49	小名浜	8-072	野田樋門	藤原川	左岸	小名浜野田字玉川
50	小名浜	8-084	御代3号樋門	矢田川	左岸	小名浜林城字日代鳥
51	小名浜	8-070	本谷1号樋門	藤原川	右岸	泉町本谷字磐井沢
52	小名浜	8-156	本谷2号樋門	藤原川	右岸	泉町本谷字磐井沢
53	小名浜	8-077	下川3号樋門	釜戸川	右岸	泉町滝尻字六白町
54	小名浜	8-140	谷地川樋門	藤原川	右岸	泉町滝尻字亀石町
55	小名浜	8-073	川向2号樋門	宝珠院川	左岸	泉町下川字川向
56	小名浜	8-074	八幡前樋門	宝珠院川	左岸	泉町下川字八幡前
57	小名浜	8-075	下川1号樋門	釜戸川	左岸	泉町下川字宿ノ川
58	小名浜	8-076	下川2号樋門	釜戸川	右岸	泉町下川字神山前
59	小名浜	8-078	小山樋門	釜戸川	右岸	泉町字小山
60	勿来	8-097	横町水門	天神川	右岸	植田町横町
61	勿来	8-098	林内水門	根小屋川	左岸	植田町林内
62	勿来	8-093	渋川2号樋門	渋川	右岸	植田町中央二丁目
63	勿来	8-095	石塚樋門	渋川	右岸	石塚町宮ノ前
64	勿来	8-088	御宝殿樋門	鮫川	右岸	錦町御宝殿
65	勿来	8-089	下ノ後樋門	鮫川	右岸	錦町下ノ後
66	勿来	8-100	竹之内樋門	蛭田川	左岸	勿来町酒井竹之内
67	勿来	8-101	関根1号樋門	蛭田川	右岸	勿来町酒井関根
68	勿来	8-102	関根2号樋門	蛭田川	右岸	勿来町酒井関根
69	勿来	8-137	小玉樋門	蛭田川	右岸	瀬戸町小玉
70	勿来	8-114	余木田川1号樋門	余木田川	左岸	富津町西川原
71	勿来	8-116	余木田川3号樋門	余木田川	右岸	富津町八石
72	勿来	8-117	余木田川7号樋門	余木田川	右岸	富津町文金
73	勿来	8-120	館腰樋門	余木田川	右岸	山田町館腰
74	勿来	8-123	余木田川5号樋門	余木田川	左岸	山田町林崎前
75	勿来	8-124	余木田川6号樋門	余木田川	左岸	山田町川田
76	勿来	8-125	余木田川8号樋門	余木田川	右岸	山田町蛭子原
77	勿来	8-112	山田川3号樋門	山田川	右岸	山田町東川原
78	勿来	8-113	山田川4号樋門	山田川	右岸	山田町東川原
79	勿来	8-115	余木田川2号樋門	余木田川	右岸	山田町笠榎
80	勿来	8-119	山田川2号樋門	山田川	左岸	山田町西川原
81	勿来	8-121	東川原樋門	山田川	右岸	山田町東川原
82	勿来	8-128	余木田川4号樋門	余木田川	左岸	山田町成竹
83	常磐	8-131	宿内樋門	湯本川	右岸	常磐関船町宿内
84	常磐	8-150	白鳥樋門	藤原川	左岸	常磐白鳥町大堰
85	常磐	8-142	扇田樋門	岩崎川	右岸	常磐長孫町扇田
86	常磐	8-132	村山1号樋門	馬渡川	右岸	常磐下船尾町村山
87	内郷	8-056	五反田樋門	新川	左岸	内郷御台境町五反田
88	内郷	8-058	内町樋門	新川	右岸	内郷内町水之出
89	内郷	8-052	小島1号樋門	新川	右岸	小島町一丁目
90	内郷	8-053	小島2号樋門	新川	右岸	内郷小島町天ノ田

No	地区	県No.	水門等施設の名称	河川名		施設所在地
91	内郷	8-054	小島3号樋門	新川	右岸	内郷小島町天ノ田
92	内郷	8-159	御厩1号樋門	新川	右岸	いわき市内郷御厩町1丁目
93	内郷	8-160	御厩2号樋門	新川	右岸	いわき市内郷御厩町3丁目
94	四倉	8-021	鰻沼2号樋門	仁井田川	左岸	四倉町上仁井田字鰻沼
95	四倉	8-022	須賀向2号樋門	仁井田川	左岸	四倉町下仁井田字須賀向
96	四倉	8-104	須賀向樋門	仁井田川	左岸	四倉町下仁井田字須賀向
97	四倉	8-016	古川2号樋門	仁井田川	左岸	四倉町戸田字堰原
98	四倉	8-105	戸田樋門	仁井田川	右岸	四倉町戸田字古川
99	四倉	8-133	砂子田1号樋門	白岩川	右岸	四倉町玉山字砂子田
100	四倉	8-134	砂子田2号樋門	白岩川	右岸	四倉町玉山字砂子田
101	四倉	8-153	玉山樋門	高倉川	左岸	四倉町玉山字宿
102	四倉	8-024	薬王寺樋門	仁井田川	左岸	四倉町薬王寺字上川原
103	遠野	8-151	西ノ内樋門	鮫川	左岸	遠野町滝字西ノ内
104	遠野	8-152	中堀樋門	鮫川	右岸	遠野町滝字峰岸
105	小川	8-127	下小川2号樋門	夏井川	左岸	小川町下小川字味噌野
106	小川	8-108	三島1号樋門	夏井川	右岸	小川町三島字瀬棚
107	小川	8-109	三島2号樋門	夏井川	右岸	小川町三島字仲屋敷
108	小川	8-110	三島3号樋門	夏井川	右岸	小川町三島字後川原
109	小川	8-141	瀬棚樋門	小玉川	左岸	小川町三島字瀬棚
110	小川	8-064	小川樋門	小玉川	右岸	小川町西小川字平久田
111	小川	8-126	下小川1号樋門	夏井川	右岸	小川町西小川字上居合
112	小川	8-155	下摩門樋門	夏井川	左岸	小川町上小川字下广門
113	好間	8-062	向町田樋門	好間川	右岸	好間町北好間字向町田
114	好間	8-139	上川原樋門	好間川	右岸	好間町中好間字上川原
115	好間	8-146	下川原樋門	好間川	右岸	好間町上好間字下川原
116	好間	8-060	小谷作1号樋門	好間川	右岸	好間町下好間字中島
117	好間	8-061	小谷作2号樋門	好間川	左岸	好間町小谷作字樋口
118	好間	8-009	川中子樋門	夏井川	右岸	好間町川中子字五ノ神
119	好間	8-161	独古内樋門	好間川	左岸	好間町北好間字独古内

#### 河川区間水門一覧（市管理分）

No	地区	水門等施設の名称	河川名		施設所在地
1	平	下高久樋門	滑津川	右岸	平下高久字下原
2	平	上高久樋門	滑津川	左岸	平上高久字外鶴巻
3	平	内宿樋門	三夜川	左岸	平下神谷字石淵
4	小名浜	前ノ原樋門	宝珠院川	左岸	泉町下川字前ノ原
5	小名浜	井戸内樋門	宝珠院川	右岸	泉町下川字川向
6	小名浜	飯田樋門	矢田川	右岸	鹿島町飯田字高田
7	小名浜	米田樋門	矢田川	右岸	鹿島町米田字用定
8	勿来	浜川樋門	浜川		勿来町関田
9	内郷	川向樋門	新川	左岸	内郷御厩町川向
10	内郷	金坂樋門	宮川	左岸	内郷宮町金坂
11	好間	小谷作樋門	小谷作川		好間町小谷作字八合
12	三和	中寺樋門	好間川	右岸	三和町中寺字宿

## 別表第4 (第11章関係)

## 重要水防区域

番号	水系名	河川名	水防分団名	重要水防区域					予される危険概要	対策工法	氾濫面積 (ha)	摘要		
				左右岸の別	位置		種別	区分				延長 (m)	人家 (戸)	田畑 (ha)
					地区名	町名								
1	末続川	末続川	第7支団第4分団	両岸	久之浜町末続	中川原岸内	堤防高	B	1,450	溢水	土のう積	30	人家 田畑	36 8
2	大久川	大久川	第7支団第4分団	両岸	大久町大久	滝尻米野	堤防高	A	600	溢水	土のう積	27	人家 田畑	6 5
3	夏井川	夏井川	第1支団第6分団外	両岸	小川町西小川 平中神谷	木戸石前河原町	堤防高	A	9,100	溢水	土のう積	1,040	人家 田畑	5,262 145
4	夏井川	夏井川	第6支団第8分団	両岸	小川町上平 小川町下小川	沖広畑	堤防高	A	2,700	溢水	土のう積	130	人家 田畑	104 12
5	夏井川	仁井田川	第7支団第2分団	両岸	四倉町上仁井田	家ノ前横川	堤防高	A	1,000	溢水	土のう積	140	人家 田畑	350 60
6	夏井川	原高野川	第1支団第2分団	両岸	平絹谷 四倉町大森	大苗代大仁田	堤防高	A	3,000	溢水	土のう積	300	人家 田畑	220 125
7	夏井川	赤沼川	第1支団第2分団	両岸	平下片寄 平泉崎	北町上百目木	堤防高	A	300	溢水	土のう積	180	人家 田畑	330 21
8	夏井川	三夜川	第1支団第2分団	両岸	平下神谷	南一里塚	堤防高	A	550	溢水	土のう積	110	人家 田畑	370 28
9	夏井川	白岩川	第7支団第3分団	両岸	四倉町白岩	川原保木田	堤防高	A	800	溢水	土のう積	10	人家 田畑	42 2
10	夏井川	新川	第5支団第2分団外	両岸	内郷内町 平北白土	四方北宮田	堤防高	B	7,000	溢水	土のう積	160	人家 田畑	1,500 1
11	夏井川	新川	第5支団第1分団	両岸	内郷白水町 内郷内町	大門堤田	堤防高	A	1,500	溢水	土のう積	39	人家 田畑	545 1
12	夏井川	好間川	第6支団第2分団	両岸	三和町中寺 三和町渡戸	宿檜木	堤防高	B	1,200	溢水	土のう積	18	人家 田畑	20 12
13	夏井川	好間川	第6支団第2分団	両岸	三和町下市萱	片岸根小屋	堤防高	A B	1,200 600	溢水	土のう積	30	人家 田畑	30 20
14	夏井川	宮川	第5支団第2分団	両岸	内郷宮町 内郷内町	町田駒谷	堤防高	A	2,000	溢水	土のう積	37	人家 田畑	594 1
15	夏井川	好間川	第5支団第4分団	右岸	好間町下好間 平	浦田紅葉町	堤防高	A	1,500	溢水	土のう積	20	人家 田畑	450 90
16	夏井川	茨原川	第1支団第3分団	両岸	平赤井	常住	堤防高	A	800	溢水	土のう積	20	人家 田畑	30 5
17	夏井川	常住川	第1支団第3分団	両岸	平赤井	常住不動堂	堤防高	B	700	溢水	土のう積	4	人家 田畑	38 1
18	夏井川	真似井川	第1支団第4分団	両岸	平上平窪 平中平窪	十文字新町	堤防高	A	1,000	溢水	土のう積	110	人家 田畑	250 30
19	夏井川	小玉川	第6支団第8分団	両岸	小川町西小川 小川町高萩	淵沢山ノ入	堤防高	B	600	溢水	土のう積	17	人家 田畑	40 11
20	夏井川	三坂川	第6支団第3分団	両岸	三和町上三坂	屋地児ノ内	堤防高	A	300	溢水	土のう積	5	人家 田畑	35 2
21	滑津川	滑津川	第1支団第5分団	両岸	平上荒川 平中山	五郎内諏訪下	堤防高	A	3,000	溢水	土のう積	80	人家 田畑	286 25
22	藤原川	藤原川	第4支団第2分団外	両岸	常磐藤原町 常磐白鳥町	砂子田老丁田	堤防高	A	2,700	溢水	土のう積	60	人家 田畑	110 20
23	藤原川	釜戸川	第2支団第6分団外	両岸	渡辺町洞泉町	永畑扇田	堤防高	A	1,000	溢水	土のう積	85	人家 田畑	600 5
24	藤原川	岩崎川	第4支団第3分団	両岸	常磐西郷町 小名浜島	銭田土手陰	堤防高	B	1,000	溢水	土のう積	30	人家 田畑	100 10
25	鮫川	鮫川	第3支団第1分団	両岸	沼部町 錦町	宿御宝殿	堤防高	A B	3,600 1,200	溢水	土のう積	750	人家 田畑	1,724 108
26	鮫川	鮫川	第3支団第5分団	左岸	山田町	古川法田川原	堤防高	A	1,700	溢水	土のう積	40	人家 田畑	167 17
27	鮫川	鮫川	第4支団第4分団	右岸	遠野町滝	新川原	堤防高	B	1,000	溢水	土のう積	20	人家 田畑	10 10
28	鮫川	中田川	第3支団第1分団	両岸	錦町	入原吉原	堤防高	A	1,500	溢水	土のう積	60	人家 田畑	182 9
29	蛭田川	蛭田川	第3支団第4分団	両岸	瀬戸町	小玉	堤防高	A	300	溢水	土のう積	10	人家 田畑	60 20
30	蛭田川	障子川	第3支団第3分団	両岸	勿来町 錦町	四沢柴橋須賀	堤防高	A	1,300	溢水	土のう積	3	人家 田畑	81 1

番号	水系名	河川名 海岸	水防 (消防) 分団名	重要水防区域						予 想 される 危険 概要	対 水 工 策 防 法	氾 濫 面 積 (ha)	摘 要		
				左 右 の 岸 別	位 置			評 定 基 準					延 長  (m)	人 家 (戸)	畑 (ha)
					地 区 名	町 名	字 名	種 別	区 分						
31	勿来海	関田地区海岸	第3支団 第3分団	—	勿来町	関田須賀	洗掘	B	1,500	破堤	土俵杭打捨アロック	45	人家	587	
32	勿来海	関田地区海岸	第3支団 第3分団	—	錦町 勿来町	須賀 関田須賀	洗掘	B	1,000	破堤	土俵杭打捨アロック	7	人家	33	
33	四倉漁港海岸	田之網地区海岸	第7支団 第4分団	—	久之浜町	田之網 浜川	洗掘	B	481	破堤	土のう積	4	人家	42	
34	勿来漁港海岸	九面地区海岸	第3支団 第3分団	—	勿来町	九面 坂下	洗掘	B	100	破堤	土のう積	1	人家	20	
計	河川 30箇所 (24河川)	海岸 4箇所 (4海岸)							56,200 3,081			3,565 57			

○ 重要水防箇所評定基準

A 水防上最も重要な区間    B 水防上重要な区間    C 要注意区間

別表第5 (第11章関係)  
重要水防区域位置図



別表第6（第11章関係）

水防警報指定河川・海岸（市内7河川、久之浜地区海岸～永崎地区海岸）

福島県知事は、以下の河川及び海岸について、洪水または高潮によって災害が起きる恐れがあるときは、水防法第16条の規定により水防警報を発表し水防の必要がある旨の警告をおこなう。

1 福島県知事指定河川（市内7河川）

福島県報告示第307号 平成18年3月28日

〃 第149号 平成22年3月12日（一部改正・夏井川区間）

① 仁井田川

発表担当者	いわき建設事務所長	受報担当者	いわき市長	備考	電話	FAX	
					0246-22-1111 直通0246-22-7492	0246-22-7598 (いわき市河川課)	
河川名	区 間						
仁井田川	左岸 いわき市四倉町戸田字箒作(笠松橋) から いわき市四倉町上仁井田字東山(東舞子橋) まで 右岸 いわき市四倉町戸田字古川(笠松橋) から いわき市四倉町上仁井田字家ノ前(松葉橋) まで						
水防警報の対象となる観測所	観測所名	地先名	種別	水防団待機水位(m)	はん濫注意水位(m)	はん濫危険水位(m)	計画洪水量(m <sup>3</sup> /S)
	戸田水位	いわき市四倉町戸田字北高柳	テレメータ	2.10	2.60	3.21	460
水防警報の圏	観測所名	待機	準備	出動	解除	水位	その他特に必要な事項
	戸田水位	水位2.10mに達し、はん濫注意水位以上に達すると思われるとき	水位2.10mに達し、なお上昇のおそれがあるとき	水位2.60mに達し、なお上昇のおそれがあるとき	水位がはん濫注意水位を下り水防作業の必要がなくなったとき	水位は1時間毎に数字を以って行う	適宜、出水情報を以って状況を通知する

② 夏井川

発表担当者	いわき建設事務所長	受報担当者	いわき市長	備考	電話	FAX	
					0246-22-1111 直通0246-22-7492	0246-22-7598 (いわき市河川課)	
河川名	区 間						
夏井川	左岸 いわき市小川町上小川字川古屋(新橋) から 海 まで 右岸 いわき市小川町塩田字平石 から 海 まで						
水防警報の対象となる観測所	観測所名	地先名	種別	水防団待機水位(m)	はん濫注意水位(m)	はん濫危険水位(m)	計画洪水量(m <sup>3</sup> /S)
	鎌田水位	いわき市平字鎌田町17番地	テレメータ	3.70	4.50	7.00	2,200
	小川水位	いわき市小川町上小川字彦太郎内5-6	テレメータ	2.00	2.40	3.75	1,200
水防警報の圏	観測所名	待機	準備	出動	解除	水位	その他特に必要な事項
	鎌田水位	水位3.70mに達し、はん濫注意水位以上に達すると思われるとき	水位3.70mに達し、なお上昇のおそれがあるとき	水位4.50mに達し、なお上昇のおそれがあるとき	水位がはん濫注意水位を下り水防作業の必要がなくなったとき	水位は1時間毎に数字を以って行う	適宜、出水情報を以って状況を通知する
	小川水位	水位2.00mに達し、はん濫注意水位以上に達すると思われるとき	水位2.00mに達し、なお上昇のおそれがあるとき	水位2.40mに達し、なお上昇のおそれがあるとき	水位がはん濫注意水位を下り水防作業の必要がなくなったとき	水位は1時間毎に数字を以って行う	適宜、出水情報を以って状況を通知する



③ 好間川

発表担当者	いわき建設事務所長	受報担当者	いわき市長	備考	電話	FAX	
					0246-22-1111 直通0246-22-7492	0246-22-7598 (いわき市河川課)	
河川名	区 間						
好間川	左岸 いわき市好間町北好間字独古内(独古内橋上流170m) から 夏井川合流点 まで 右岸 いわき市好間町上好間字岩穴(岩穴吊橋上流約300m) から 夏井川合流点 まで						
水防警報の対象となる観測	観測所名	地 先 名	種 別	水防団待機水位(m)	はん濫注意水位(m)	はん濫危険水位(m)	計画洪水量(m <sup>3</sup> /S)
	好間水位	いわき市好間町上好間字大堰	テレメータ	2.00	2.20	2.58	800
水防警報の範囲	観測所名	待 機	準 備	出 動	解 除	水 位	その他特に必要な事項
	好間水位	水位2.00mに達し、はん濫注意水位以上に達すると思われるとき	水位2.00mに達し、なお上昇のおそれがあるとき	水位2.20mに達し、なお上昇のおそれがあるとき	水位がはん濫注意水位を下り水防作業の必要がなくなったとき	水位は1時間毎に数字を以って行う	適宜、出水情報を以って状況を通知する

④ 新 川

発表担当者	いわき建設事務所長	受報担当者	いわき市長	備考	電話	FAX	
					0246-22-1111 直通0246-22-7492	0246-22-7598 (いわき市河川課)	
河川名	区 間						
新 川	左岸 いわき市内郷内町四方北(JR橋) から いわき市平北白土字宮田(古川橋) まで 右岸 いわき市内郷綴町川原田(JR橋) から いわき市平南白土字古宿(高橋) まで						
水防警報の対象となる観測	観測所名	地 先 名	種 別	水防団待機水位(m)	はん濫注意水位(m)	はん濫危険水位(m)	計画洪水量(m <sup>3</sup> /S)
	梅本水位	いわき市平字梅本	テレメータ	2.50	3.30	5.01	360
水防警報の範囲	観測所名	待 機	準 備	出 動	解 除	水 位	その他特に必要な事項
	梅本水位	水位2.50mに達し、はん濫注意水位以上に達すると思われるとき	水位2.50mに達し、なお上昇のおそれがあるとき	水位3.30mに達し、なお上昇のおそれがあるとき	水位がはん濫注意水位を下り水防作業の必要がなくなったとき	水位は1時間毎に数字を以って行う	適宜、出水情報を以って状況を通知する

⑤ 藤原川

発表担当者	いわき建設事務所長	受報担当者	いわき市長	備考	電話	FAX	
					0246-22-1111 直通0246-22-7492	0246-22-7598 (いわき市河川課)	
河川名	区 間						
藤原川 (下船尾)	左岸 いわき市常磐白鳥町北蟹打(蟹打橋) から いわき市小名浜野田(岩崎川合流点) まで 右岸 いわき市常磐白鳥町蟹打(蟹打橋) から いわき市小名浜島(岩崎川合流点) まで						
藤原川 (南富岡)	左岸 いわき市小名浜野田(岩崎川合流点) から いわき市泉町下川字大剣(みなと大橋) まで 右岸 いわき市小名浜島(岩崎川合流点) から いわき市泉町下川字大剣(みなと大橋) まで						
水防警報の対象となる観測所	観測所名	地 先 名	種 別	水防団待機水位 (m)	はん濫注意水位 (m)	はん濫危険水位 (m)	計画洪水量 (m <sup>3</sup> /S)
	下船尾水位	いわき市常磐西郷町落合	テレメータ	2.50	2.70	3.46	400
	南富岡水位	いわき市小名浜南富岡字中前23	テレメータ	2.70	3.10	3.44	440
水防警報の範囲	観測所名	待 機	準 備	出 動	解 除	水 位	その他特に必要な事項
	下船尾水位	水位2.50mに達し、はん濫注意水位以上に達すると思われるとき	水位2.50mに達し、なお上昇のおそれがあるとき	水位2.70mに達し、なお上昇のおそれがあるとき	水位がはん濫注意水位を下り水防作業の必要がなくなったとき	水位は1時間毎に数字を以って行う	適宜、出水情報を以って状況を通知する
	南富岡水位	水位2.70mに達し、はん濫注意水位以上に達すると思われるとき	水位2.70mに達し、なお上昇のおそれがあるとき	水位3.10mに達し、なお上昇のおそれがあるとき	水位がはん濫注意水位を下り水防作業の必要がなくなったとき	水位は1時間毎に数字を以って行う	適宜、出水情報を以って状況を通知する

⑥ 鮫川

発表担当者	勿来土木事務所長	受報担当者	いわき市長	備考	電話	FAX	
					0246-22-1111 直通0246-22-7492	0246-22-7598 (いわき市河川課)	
河川名	区 間						
鮫川	左岸 いわき市仁井田町松原(江栗大橋) から 海 まで 右岸 いわき市沼部町宿(沼部橋) から 海 まで						
水防警報の対象となる観測所	観測所名	地 先 名	種 別	水防団待機水位 (m)	はん濫注意水位 (m)	はん濫危険水位 (m)	計画洪水量 (m <sup>3</sup> /S)
	松原水位	いわき市仁井田町松原	テレメータ	3.50	4.70	5.30	3,400
水防警報の範囲	観測所名	待 機	準 備	出 動	解 除	水 位	その他特に必要な事項
	松原水位	水位3.50mに達し、はん濫注意水位以上に達すると思われるとき	水位3.50mに達し、なお上昇のおそれがあるとき	水位4.70mに達し、なお上昇のおそれがあるとき	水位がはん濫注意水位を下り水防作業の必要がなくなったとき	水位は1時間毎に数字を以って行う	適宜、出水情報を以って状況を通知する

⑦ 蛭田川

発表担当者	勿来土木事務所長	受報担当者	いわき市長	備考	電 話	F A X	
					0246-22-1111 直通0246-22-7492	0246-22-7598 (いわき市河川課)	
河 川 名	区 間						
蛭 田 川	左岸 いわき市勿来町酒井関根前(観音橋) から 海 まで		右岸 いわき市錦町重殿(錦橋) から 海 まで				
水防警報の対象となる観測所	観測所名	地 先 名	種 別	水防団待機水位(m)	はん濫注意水位(m)	はん濫危険水位(m)	計画洪水量(m <sup>3</sup> /S)
	窪田水位	いわき市勿来町窪田十条	テレメータ	2.20	2.50	3.31	320
水防警報の範囲	観測所名	待 機	準 備	出 動	解 除	水 位	その他特に必要な事項
	窪田水位	水位2.20mに達し、はん濫注意水位以上に達すると思われるとき	水位2.20mに達し、なお上昇のおそれがあるとき	水位2.50mに達し、なお上昇のおそれがあるとき	水位がはん濫注意水位を下り水防作業の必要がなくなったとき	水位は1時間毎に数字を以って行う	適宜、出水情報を以って状況を通知する

2 福島県知事指定海岸

福島県報告示第308号 平成18年3月28日

① 久之浜地区海岸～永崎地区海岸

発表担当者	いわき建設事務所長 小名浜港湾建設事務所長 共同発表	受報担当者	いわき市長	備考	電 話	F A X
					0246-22-1111 直通0246-22-7492	0246-22-7598 (いわき市河川課)
海 岸 名	区 間					
久之浜海岸 久之浜地区海岸	北端 いわき市久之浜町久之浜字東町(大久川) から		南端 いわき市久之浜町田之網字静 まで			
四倉漁港海岸 四倉地区海岸	北端 いわき市四倉町字東四丁目(境川) から					
四倉海岸 仁井田地区海岸	南端 いわき市四倉町上仁井田字東山(仁井田川) まで					
磐城海岸 永崎地区海岸	北端 いわき市永崎町字川畑(天神前川) から		南端 いわき市永崎字橋出 まで			
水防警報の対象となる観測所	観測所名	地 先 名	種 別	基準波高		
	四倉漁港	いわき市四倉町字六丁目	自 記	H1/3(m) 4.00		
水防警報の範囲	観測所名	待 機	出 動	解 除	波 高	その他特に必要な事項
	四倉漁港	波高が4.00mに達し、なお上昇のおそれがあるとき	高潮波浪により被害のおそれがあるとき	波浪による危険がなくなつたとき	波高は1時間毎に数字を以って行う	

**別表第7（第11章関係）**

**洪水予報河川（夏井川）**

福島県は、夏井川について、洪水のおそれがあると認められるときは、水防法第11条第1項の規定により、福島地方気象台と共同して洪水予報を発表する。

1 福島県夏井川洪水予報

水系名	河川名	実施区間	基準地点	担当官署名
二級河川 夏井川水系	夏井川	左岸 いわき市小川町上小川字川古屋26(新橋)から海まで 右岸 いわき市小川町塩田字平石40(新橋)から海まで	小川水位観測所 鎌田水位観測所	福島県いわき建設事務所 福島地方気象台 ※ 共同発表

参 考	<b>【小川水位観測所】</b>
	○堤防高・・・・・・・・・・・・・・・・・・5.20m
	○水防団待機水位（従前の通報水位）・・・2.00m
	○はん濫注意水位（従前の警戒水位）・・・2.40m
	○避難判断水位・・・・・・・・・・・・・・・・3.00m
	○はん濫危険水位（従前の危険水位）・・・3.75m
	<b>【鎌田水位観測所】</b>
	○堤防高・・・・・・・・・・・・・・・・・・8.70m
	○水防団待機水位（従前の通報水位）・・・3.70m
	○はん濫注意水位（従前の警戒水位）・・・4.50m
○避難判断水位・・・・・・・・・・・・・・・・6.35m	
○はん濫危険水位（従前の危険水位）・・・7.00m	

<問合せ先>

水位関係 : 福島県 いわき建設事務所 管理課 TEL 0246-24-6121

気象関係 : 気象庁 福島地方気象台 技術課 TEL 024-534-2162

別表第8 (第11章関係)

水位周知河川 (仁井田川、好間川、新川、藤原川、鮫川、蛭田川)

福島県知事は、洪水予報河川以外の河川で、洪水により相当な被害を生ずるおそれのあるものとして指定した以下の河川について、避難判断水位(水防法第13条で規定される特別警戒水位)を定め、周知する。

1 水防法第13条で規定される特別警戒水位及び発表区間

番号	河川名	観測所	特別警戒水位	特別警戒水位発表区間	担当官署名
1	仁井田川	戸田水位観測所	3.02m (T.P.7.387m)	(左岸)いわき市四倉町戸田字箒作地内(笠松橋) ～いわき市四倉町上仁井田字東山(東舞子橋)まで	いわき建設事務所
				(右岸)いわき市四倉町戸田字古川地内(笠松橋) ～いわき市四倉町上仁井田字須賀向(東舞子橋)まで	
2	好間川	好間水位観測所	2.40m (T.P.30.208m)	(左岸)いわき市好間町北好間字独古内地内(独古内橋) ～夏井川合流点まで	
				(右岸)いわき市好間町北好間字馬場前地内(独古内橋) ～夏井川合流点まで	
3	新川	梅本水位観測所	4.58m (T.P.7.238m)	(左岸)いわき市内郷内町四方北地内(JR常磐線) ～夏井川合流点まで	
				(右岸)いわき市内郷綴町川原田地内(JR常磐線) ～夏井川合流点まで	
4	藤原川	下船尾水位観測所	3.01m (T.P.5.24m)	(左岸)いわき市常磐白鳥町北蟹打(蟹打橋) ～いわき市小名浜野田(岩崎川合流点)	
				(右岸)いわき市常磐白鳥町蟹打(蟹打橋) ～いわき市小名浜野田(岩崎川合流点)	
		南富岡水位観測所	3.24m (T.P.3.18m)	(左岸)いわき市小名浜野田(岩崎川合流点)～海まで	
				(右岸)いわき市小名浜島(岩崎川合流点)～海まで	
5	鮫川	松原水位観測所	4.70m (T.P.4.46m)	(左岸)いわき市山田町(四時川合流点)～海まで	勿来土木事務所
				(右岸)いわき市沼部町(四時川合流点)～海まで	
6	蛭田川	窪田水位観測所	3.07m (T.P.5.127m)	(左岸)いわき市瀬戸町小玉～海まで	
				(右岸)いわき市瀬戸町鍛冶屋～海まで	

別表第9 (第11章関係)

洪水予報河川・水位周知河川位置図



別表第10（第11章関係）

土砂災害警戒区域等

法律（土砂災害警戒区域等における土砂災害防止対策の推進に関する法律）

令和4年4月1日現在

地区	No.	箇所番号 溪流番号	区域名	大字	字	土砂災害の発生 原因となる自然 現象の種類	指定区域の種類	告示番号	指定年月日	公示図面	
常磐	1	1122	勝膳2号	常磐下湯長谷町	勝膳	急傾斜地の崩壊	警戒区域／特別警戒区域	福島県告示第239号	平成18年3月17日	勝膳2号-1 勝膳2号-2	
	2	1126	別所	常磐藤原町	別所	急傾斜地の崩壊	警戒区域／特別警戒区域	福島県告示第239号	平成18年3月17日	別所	
勿来	3	80204A0908	出蔵川	勿来町(酒井)	高群	土石流	警戒区域／特別警戒区域	福島県告示第1036号	平成17年12月27日	出蔵川	
	4	117	酒井小山下	勿来町(酒井)	小山下	急傾斜地の崩壊	警戒区域／特別警戒区域	福島県告示第239号	平成18年3月17日	酒井小山下-1 酒井小山下-2 酒井小山下-3 酒井小山下-4	
							警戒区域／特別警戒区域	福島県告示第239号	平成18年3月17日	酒井沼ノ沢-1 酒井沼ノ沢-2 酒井沼ノ沢-3 酒井沼ノ沢-4 酒井沼ノ沢-5	
							警戒区域	福島県告示第1036号	平成17年12月27日	横石沢-1 横石沢-2	
							警戒区域／特別警戒区域	福島県告示第239号	平成18年3月17日	九面2号-1 九面2号-2 九面2号-3	
	5	1240	酒井沼ノ沢	勿来町(酒井)	大作	急傾斜地の崩壊	警戒区域／特別警戒区域	福島県告示第239号	平成18年3月17日	九面3号-1 九面3号-2	
							警戒区域／特別警戒区域	福島県告示第239号	平成18年3月17日	九浦-1 九浦-2 九浦-3 九浦-4 九浦-5 九浦-6	
	6	80204A0926	横石沢	勿来町(九面)	横石	土石流	警戒区域	福島県告示第1036号	平成17年12月27日	横石沢-1 横石沢-2	
	7	1232	九面2号	勿来町(九面)	九浦町	急傾斜地の崩壊	警戒区域／特別警戒区域	福島県告示第239号	平成18年3月17日	九浦-1 九浦-2 九浦-3 九浦-4 九浦-5 九浦-6	
	8	1233	九面3号	勿来町(九面)	九浦町	急傾斜地の崩壊	警戒区域／特別警戒区域	福島県告示第239号	平成18年3月17日	九浦-1 九浦-2 九浦-3 九浦-4 九浦-5 九浦-6	
	9	1234	九浦	勿来町(九面)	九浦町	急傾斜地の崩壊	警戒区域／特別警戒区域	福島県告示第239号	平成18年3月17日	九浦-1 九浦-2 九浦-3 九浦-4 九浦-5 九浦-6	
	10	1236	鶺子	勿来町(九面)	鶺子	急傾斜地の崩壊	警戒区域／特別警戒区域	福島県告示第239号	平成18年3月17日	鶺子-1 鶺子-2 鶺子-3	
	11	1241	和久	勿来町(関田)	和久	急傾斜地の崩壊	警戒区域／特別警戒区域	福島県告示第239号	平成18年3月17日	和久	
	小名浜	12	1165	原木田	小名浜岡小名	原木田	急傾斜地の崩壊	警戒区域／特別警戒区域	福島県告示第98号	平成19年2月9日	原木田
		13	1164	作	小名浜岡小名	作	急傾斜地の崩壊	警戒区域／特別警戒区域	福島県告示第98号	平成19年2月9日	作-1 作-2 作-3
								警戒区域／特別警戒区域	福島県告示第98号	平成19年2月9日	住ヶ谷
								警戒区域／特別警戒区域	福島県告示第98号	平成19年2月9日	権現山
	14	0160	住ヶ谷	小名浜岡小名	住ヶ谷	急傾斜地の崩壊	警戒区域／特別警戒区域	福島県告示第98号	平成19年2月9日	住ヶ谷	
	15	0161	権現山	小名浜岡小名	権現山	急傾斜地の崩壊	警戒区域／特別警戒区域	福島県告示第98号	平成19年2月9日	権現山	
勿来	16	1231	館ノ内	勿来町(大高)	館ノ内	急傾斜地の崩壊	警戒区域／特別警戒区域	福島県告示第98号	平成19年2月9日	館ノ内	
	17	1235	九浦2号	勿来町(九面)	九浦町	急傾斜地の崩壊	警戒区域／特別警戒区域	福島県告示第98号	平成19年2月9日	九浦2号-1 九浦2号-2 九浦2号-3 九浦2号-4	
							警戒区域／特別警戒区域	福島県告示第98号	平成19年2月9日	坂下-1 坂下-2 坂下-3 坂下-4	
							警戒区域／特別警戒区域	福島県告示第98号	平成19年2月9日	酒井高群-1 酒井高群-2 酒井高群-3 酒井高群-4 酒井高群-5 酒井高群-6	
							警戒区域／特別警戒区域	福島県告示第98号	平成19年2月9日	酒井高群-1 酒井高群-2 酒井高群-3 酒井高群-4 酒井高群-5 酒井高群-6	
	18	1237	坂下	勿来町(九面)	坂下	急傾斜地の崩壊	警戒区域／特別警戒区域	福島県告示第98号	平成19年2月9日	坂下-1 坂下-2 坂下-3 坂下-4	
	19	1238	酒井高群	勿来町(酒井)	酒井高群	急傾斜地の崩壊	警戒区域／特別警戒区域	福島県告示第98号	平成19年2月9日	酒井高群-1 酒井高群-2 酒井高群-3 酒井高群-4 酒井高群-5 酒井高群-6	

地区	No.	箇所番号 渓流番号	区域名	大字	字	土砂災害の発生 原因となる自然 現象の種類	指定区域の種類	告示番号	指定年月日	公示図面
勿来	20	176	御前崎	勿来町(窪田)	御前崎	急傾斜地の崩壊	警戒区域／特別警戒区域	福島県告示第98号	平成19年2月9日	御前崎
	21	1218	林崎1号	山田町	林崎	急傾斜地の崩壊	警戒区域／特別警戒区域	福島県告示第98号	平成19年2月9日	林崎1号-1
							"	"	"	林崎1号-2
							"	"	"	林崎1号-3
							"	"	"	林崎1号-4
	22	1222	石田	後田町	石田	急傾斜地の崩壊	警戒区域	福島県告示第98号	平成19年2月9日	石田
	23	1223	林内	植田町	林内	急傾斜地の崩壊	警戒区域／特別警戒区域	福島県告示第98号	平成19年2月9日	林内
24	175	横町	植田町	横町	急傾斜地の崩壊	警戒区域／特別警戒区域	福島県告示第98号	平成19年2月9日	横町-1 横町-2	
25	80204A0913	江戸沢	瀬戸町	地切	土石流	警戒区域／特別警戒区域	福島県告示第98号	平成19年2月9日	江戸沢	
26	80204A0914	瀬戸中沢	瀬戸町	地切	土石流	警戒区域／特別警戒区域	福島県告示第98号	平成19年2月9日	瀬戸中沢	
常盤	27	147	シザ	常磐下湯長谷町	シザ	急傾斜地の崩壊	警戒区域／特別警戒区域	福島県告示第98号	平成19年2月9日	シザ-1 シザ-2 シザ-3
	28	1121	勝善	常磐下湯長谷町	勝善	急傾斜地の崩壊	警戒区域／特別警戒区域	福島県告示第98号	平成19年2月9日	勝善-1 勝善-2
遠野	29	80204A0774	鍛冶内沢	遠野町滝	山崎	土石流	警戒区域／特別警戒区域 警戒区域	福島県告示第98号 "	平成19年2月9日 "	鍛冶内沢-1 鍛冶内沢-2
	30	80204A0861	瀬戸ノ沢	遠野町滝	柿ノ沢	土石流	警戒区域	福島県告示第98号	平成19年2月9日	瀬戸ノ沢
	31	80204A0860	柿ノ沢	遠野町滝	柿ノ沢	土石流	警戒区域／特別警戒区域	福島県告示第98号	平成19年2月9日	柿ノ沢
	32	80204A0857	柿ノ沢沢1	遠野町滝	樽坊	土石流	警戒区域／特別警戒区域	福島県告示第98号	平成19年2月9日	柿ノ沢沢1
	33	80204A0859	柿ノ沢沢2	遠野町滝	樽坊	土石流	警戒区域／特別警戒区域	福島県告示第98号	平成19年2月9日	柿ノ沢沢2
34	80204A0863	柿ノ沢沢3	遠野町滝	柿ノ沢	土石流	警戒区域	福島県告示第98号	平成19年2月9日	柿ノ沢沢3	
勿来	35	1239	寺前	仁井田町	寺前	急傾斜地の崩壊	警戒区域／特別警戒区域	福島県告示第832号	平成19年12月11日	寺前-1 寺前-2 寺前-3
	36	178	向山	東田町	向山	急傾斜地の崩壊	警戒区域／特別警戒区域	福島県告示第832号	平成19年12月11日	向山-1 向山-2
							"	"	"	
	37	179	金子平	東田町	金子平	急傾斜地の崩壊	警戒区域／特別警戒区域	福島県告示第832号	平成19年12月11日	金子平
	38	80204A0916	古我湯沢2	瀬戸町	横道	土石流	警戒区域／特別警戒区域	福島県告示第832号	平成19年12月11日	古我湯沢2
39	80204A0917	古我湯沢右支	瀬戸町	横道	土石流	警戒区域／特別警戒区域	福島県告示第832号	平成19年12月11日	古我湯沢右支	
40	80204A0688	大久保沢1	川部町	大久保	土石流	警戒区域／特別警戒区域	福島県告示第832号	平成19年12月11日	大久保沢1	
遠野	41	80204A0866	美古沢	遠野町大平	美古	土石流	警戒区域／特別警戒区域	福島県告示第832号	平成19年12月11日	美古沢
田人	42	1249	大沢	田人町黒田	大沢	急傾斜地の崩壊	警戒区域／特別警戒区域	福島県告示第832号	平成19年12月11日	大沢
	43	1250	唐沢	田人町旅人	唐沢	急傾斜地の崩壊	警戒区域／特別警戒区域	福島県告示第832号	平成19年12月11日	唐沢-1 唐沢-2
							"	"	"	
	44	1251	古田	田人町旅人	古田	急傾斜地の崩壊	警戒区域／特別警戒区域	福島県告示第832号	平成19年12月11日	古田-1 古田-2 古田-3
							"	"	"	
							"	"	"	
	45	1252	久子ノ内	田人町貝泊	久子ノ内	急傾斜地の崩壊	警戒区域／特別警戒区域	福島県告示第832号	平成19年12月11日	久子ノ内-1 久子ノ内-2
							"	"	"	
	46	1253	貝屋	田人町石住	貝屋	急傾斜地の崩壊	警戒区域／特別警戒区域	福島県告示第832号	平成19年12月11日	貝屋
	47	1254	才鉢	田人町石住	才鉢	急傾斜地の崩壊	警戒区域／特別警戒区域	福島県告示第832号	平成19年12月11日	才鉢-1 才鉢-2
							"	"	"	
	48	1255	大久保	田人町黒田	大久保	急傾斜地の崩壊	警戒区域／特別警戒区域	福島県告示第832号	平成19年12月11日	大久保
	49	2496	大久保A	田人町黒田	大久保	急傾斜地の崩壊	警戒区域／特別警戒区域	福島県告示第832号	平成19年12月11日	大久保A
	50	80204B0693	高松沢1	田人町南大平	高松	土石流	警戒区域／特別警戒区域	福島県告示第832号	平成19年12月11日	高松沢1
	51	80204A0696	高松沢2	田人町南大平	高松	土石流	警戒区域／特別警戒区域	福島県告示第832号	平成19年12月11日	高松沢2
	52	80204A0699	南大平沢	田人町南大平	坪内	土石流	警戒区域／特別警戒区域	福島県告示第832号	平成19年12月11日	南大平沢
	53	80204A0706	松木平沢	田人町旅人	和再松木平	土石流	警戒区域／特別警戒区域	福島県告示第832号	平成19年12月11日	松木平沢
	54	80204A0712	古田沢1	田人町旅人	古田	土石流	警戒区域	福島県告示第832号	平成19年12月11日	古田沢1
	55	80204A0721	横川沢3	田人町旅人	横川	土石流	警戒区域／特別警戒区域	福島県告示第832号	平成19年12月11日	横川沢3
	56	80204A0732	唐沢沢	田人町旅人	唐沢	土石流	警戒区域／特別警戒区域	福島県告示第832号	平成19年12月11日	唐沢沢
	57	80204A0751	井戸沢	田人町旅人	井戸沢	土石流	警戒区域	福島県告示第832号	平成19年12月11日	井戸沢
	58	80204A0738	平草川1	田人町黒田	平草	土石流	警戒区域	福島県告示第832号	平成19年12月11日	平草川1
	59	80204A0739	平草川2	田人町黒田	平草	土石流	警戒区域／特別警戒区域	福島県告示第832号	平成19年12月11日	平草川2
	60	80204A0747	榎町沢	田人町荷路夫	榎町	土石流	警戒区域／特別警戒区域	福島県告示第832号	平成19年12月11日	榎町沢-1 榎町沢-2
							警戒区域	"	"	
	61	80204A0867	才鉢沢	田人町石住	才鉢	土石流	警戒区域／特別警戒区域	福島県告示第832号	平成19年12月11日	才鉢沢
	62	80204A0872	戸草沢2	田人町貝泊	戸草	土石流	警戒区域／特別警戒区域	福島県告示第832号	平成19年12月11日	戸草沢2
	63	80204A0873	中沢	田人町貝泊	戸草	土石流	警戒区域／特別警戒区域	福島県告示第832号	平成19年12月11日	中沢-1 中沢-2
							"	"	"	
64	80204A0874	桐ノ木沢1	田人町貝泊	久子ノ内	土石流	警戒区域／特別警戒区域	福島県告示第832号	平成19年12月11日	桐ノ木沢1	
65	80204A0875	桐ノ木沢2	田人町貝泊	久子ノ内	土石流	警戒区域	福島県告示第832号	平成19年12月11日	桐ノ木沢2	
66	80204A0890	貝屋沢左支	田人町石住	貝屋	土石流	警戒区域／特別警戒区域	福島県告示第832号	平成19年12月11日	貝屋沢左支	
67	80204A0892	石住沢1	田人町石住	石住	土石流	警戒区域	福島県告示第832号	平成19年12月11日	石住沢1	
68	80204B0720	横川沢2	田人町旅人	横川	土石流	警戒区域／特別警戒区域	福島県告示第832号	平成19年12月11日	横川沢2	
69	80204B0871	戸草沢1	田人町貝泊	戸草	土石流	警戒区域／特別警戒区域	福島県告示第832号	平成19年12月11日	戸草沢1	



地区	No.	箇所番号 漢流番号	区域名	大字	字	土砂災害の発生 原因となる自然 現象の種類	指定区域の種類	告示番号	指定年月日	公示図面
三和	70	890	中町	三和町上三坂	字中町	急傾斜地の崩壊	警戒区域／特別警戒区域	福島県告示第24号	平成20年1月11日	中町-1
							警戒区域／特別警戒区域	"	"	中町-2
							警戒区域／特別警戒区域	"	"	中町-3
							警戒区域／特別警戒区域	"	"	中町-4
	71	891	竹ノ内1号	三和町下市董	字竹ノ内	急傾斜地の崩壊	警戒区域／特別警戒区域	福島県告示第24号	平成20年1月11日	竹ノ内1号
	72	892	竹ノ内2号	三和町下市董	字竹ノ内	急傾斜地の崩壊	警戒区域	福島県告示第24号	平成20年1月11日	竹ノ内2号-1
							警戒区域／特別警戒区域	"	"	竹ノ内2号-2
							警戒区域／特別警戒区域	"	"	竹ノ内2号-3
	73	893	諏訪	三和町上市董	字諏訪	急傾斜地の崩壊	警戒区域／特別警戒区域	福島県告示第24号	平成20年1月11日	諏訪
	74	894	高野1号	三和町渡戸	字高野	急傾斜地の崩壊	警戒区域／特別警戒区域	福島県告示第24号	平成20年1月11日	高野1号
	75	895	戸沢	三和町中三坂	字戸沢	急傾斜地の崩壊	警戒区域／特別警戒区域	福島県告示第24号	平成20年1月11日	戸沢-1
	76	896	榎下	三和町上市董	字榎下	急傾斜地の崩壊	警戒区域／特別警戒区域	福島県告示第24号	平成20年1月11日	榎下-1
							警戒区域／特別警戒区域	"	"	榎下-2
	77	897	楚部穴	三和町下市董	字楚部穴	急傾斜地の崩壊	警戒区域／特別警戒区域	福島県告示第24号	平成20年1月11日	楚部穴
	78	898	堀ノ内	三和町下市董	字堀ノ内	急傾斜地の崩壊	警戒区域／特別警戒区域	福島県告示第24号	平成20年1月11日	堀ノ内
	79	899	内畑2号	三和町合戸	字内畑	急傾斜地の崩壊	警戒区域／特別警戒区域	福島県告示第24号	平成20年1月11日	内畑2号
	80	900	浮矢1号	三和町合戸	字浮矢	急傾斜地の崩壊	警戒区域／特別警戒区域	福島県告示第24号	平成20年1月11日	浮矢1号
	81	1951	浮矢2号	三和町合戸	字浮矢	急傾斜地の崩壊	警戒区域／特別警戒区域	福島県告示第24号	平成20年1月11日	浮矢2号
	82	80204A0195	入藪沢1	三和町合戸	字入藪	土石流	警戒区域／特別警戒区域	福島県告示第24号	平成20年1月11日	入藪沢1
	83	80204A0199	宿中川	三和町合戸	字宿	土石流	警戒区域／特別警戒区域	福島県告示第24号	平成20年1月11日	宿中川
	84	80204B0203	中館下沢3	三和町合戸	字中館下	土石流	警戒区域／特別警戒区域	福島県告示第24号	平成20年1月11日	中館下沢3
	85	80204A0204	中ノ内沢1	三和町合戸	字中ノ内	土石流	警戒区域／特別警戒区域	福島県告示第24号	平成20年1月11日	中ノ内沢1
	86	80204A0207	浮矢沢左支上流	三和町合戸	字浮矢	土石流	警戒区域／特別警戒区域	福島県告示第24号	平成20年1月11日	浮矢沢左支上流
	87	80204A0208	浮矢沢左支	三和町合戸	字浮矢	土石流	警戒区域／特別警戒区域	福島県告示第24号	平成20年1月11日	浮矢沢左支
	88	80204A0209	仁井宿沢	三和町合戸	字仁井宿	土石流	警戒区域／特別警戒区域	福島県告示第24号	平成20年1月11日	仁井宿沢
	89	80204A0220	松作沢	三和町渡戸	字弓張木	土石流	警戒区域／特別警戒区域	福島県告示第24号	平成20年1月11日	松作沢
	90	80204A0221	宿沢左支	三和町渡戸	字宿	土石流	警戒区域／特別警戒区域	福島県告示第24号	平成20年1月11日	宿沢左支
	91	80204A0222	宿沢	三和町渡戸	字宿	土石流	警戒区域／特別警戒区域	福島県告示第24号	平成20年1月11日	宿沢
	92	80204A0223	宿頭沢	三和町渡戸	字宿頭	土石流	警戒区域／特別警戒区域	福島県告示第24号	平成20年1月11日	宿頭沢
93	80204A0242	根古屋沢4	三和町下市董	字根小屋	土石流	警戒区域／特別警戒区域	福島県告示第24号	平成20年1月11日	根古屋沢4	
94	80204A0252	諏訪沢1	三和町上市董	字諏訪	土石流	警戒区域／特別警戒区域	福島県告示第24号	平成20年1月11日	諏訪沢1	
95	80204A0347	銅屋場沢左支	三和町下永井	字銅屋場	土石流	警戒区域／特別警戒区域	福島県告示第24号	平成20年1月11日	銅屋場沢左支	
96	80204A0392	立町沢1	三和町下三坂	字立町	土石流	警戒区域／特別警戒区域	福島県告示第24号	平成20年1月11日	立町沢1	
97	80204A0394	道ノ上沢	三和町下三坂	字道ノ上	土石流	警戒区域	福島県告示第24号	平成20年1月11日	道ノ上沢	
98	80204A0397	永久保沢1	三和町下三坂	字永久保	土石流	警戒区域／特別警戒区域	福島県告示第24号	平成20年1月11日	永久保沢1	
99	80204A0414	芝山沢	三和町上三坂	水田	土石流	警戒区域／特別警戒区域	福島県告示第24号	平成20年1月11日	芝山沢	
常磐	100	1127	手遣	常磐藤原町	手遣	急傾斜地の崩壊	警戒区域／特別警戒区域	福島県告示第151号	平成20年2月26日	手遣-1
							警戒区域／特別警戒区域	"	"	手遣-2
							警戒区域／特別警戒区域	"	"	手遣-3
	101	1116	村山	常磐下船尾町	村山	急傾斜地の崩壊	警戒区域／特別警戒区域	福島県告示第151号	平成20年2月26日	村山-1
							警戒区域／特別警戒区域	"	"	村山-2
							警戒区域／特別警戒区域	"	"	村山-3
	102	1123	宮下	常磐下船尾町	宮下	急傾斜地の崩壊	警戒区域／特別警戒区域	福島県告示第151号	平成20年2月26日	宮下
	103	1131	歌川	常磐下船尾町	歌川	急傾斜地の崩壊	警戒区域／特別警戒区域	福島県告示第151号	平成20年2月26日	歌川
104	1137	居作	常磐下船尾町	居作	急傾斜地の崩壊	警戒区域／特別警戒区域	福島県告示第151号	平成20年2月26日	居作	
105	1138	中畑1号	常磐下船尾町	中畑	急傾斜地の崩壊	警戒区域／特別警戒区域	福島県告示第151号	平成20年2月26日	中畑1号	
106	1139	東作1号	常磐下船尾町	東作	急傾斜地の崩壊	警戒区域／特別警戒区域	福島県告示第151号	平成20年2月26日	東作1号	
107	2311	中畑2号	常磐下船尾町	中畑	急傾斜地の崩壊	警戒区域／特別警戒区域	福島県告示第151号	平成20年2月26日	中畑2号	
108	143	人工居作	常磐下船尾町	居作	急傾斜地の崩壊	警戒区域／特別警戒区域	福島県告示第151号	平成20年2月26日	人工居作	
小名浜	109	1157-1	小名浜	小名浜下神白	綱取	急傾斜地の崩壊	警戒区域／特別警戒区域	福島県告示第533号	平成20年7月29日	小名浜-1
		1157-2					"	"	小名浜-2	
		1157-3					"	"	小名浜-3	
	110	164-1	千速1	小名浜下神白	千速	急傾斜地の崩壊	警戒区域／特別警戒区域	福島県告示第533号	平成20年7月29日	千速1-1
		164-2					"	"	千速1-2	
		164-3					"	"	千速1-3	
	111	1162-1	田ノ入	小名浜	播磨作	急傾斜地の崩壊	警戒区域／特別警戒区域	福島県告示第533号	平成20年7月29日	田ノ入-1
		1162-2					"	"	田ノ入-2	
	112	1166-1	観音作	小名浜	観音作	急傾斜地の崩壊	警戒区域／特別警戒区域	福島県告示第533号	平成20年7月29日	観音作-1
		1166-2					"	"	観音作-2	
		1166-3					"	"	観音作-3	
	113	157-1	港ヶ丘1号	小名浜	港ヶ丘	急傾斜地の崩壊	警戒区域／特別警戒区域	福島県告示第533号	平成20年7月29日	港ヶ丘1号-1
		157-2					"	"	港ヶ丘1号-2	
157-3		"					"	港ヶ丘1号-3		
114	158	港ヶ丘2号	小名浜	港ヶ丘	急傾斜地の崩壊	警戒区域／特別警戒区域	福島県告示第533号	平成20年7月29日	港ヶ丘2号	
115	159	港ヶ丘3号	小名浜	港ヶ丘	急傾斜地の崩壊	警戒区域／特別警戒区域	福島県告示第533号	平成20年7月29日	港ヶ丘3号	

地区	No.	箇所番号 溪流番号	区域名	大字	字	土砂災害の発生 原因となる自然 現象の種類	指定区域の種類	告示番号	指定年月日	公示図面	
小名浜	116	2342	播磨作	小名浜	播磨作	急傾斜地の崩壊	警戒区域／特別警戒区域	福島県告示第533号	平成20年 7月29日	播磨作	
	117	1160-1	松下	小名浜	小屋ノ内	急傾斜地の崩壊	警戒区域／特別警戒区域	福島県告示第533号	平成20年 7月29日	松下-1	
		1160-2	松下	小名浜	小屋ノ内	急傾斜地の崩壊	警戒区域／特別警戒区域	福島県告示第533号	平成20年 7月29日	松下-2	
	118	1161-1	小屋ノ内	小名浜	小屋ノ内	急傾斜地の崩壊	警戒区域／特別警戒区域	福島県告示第533号	平成20年 7月29日	小屋ノ内-1	
		1161-2								小屋ノ内-2	
		1161-3								小屋ノ内-3	
	119	1158	綱取	小名浜下神白	綱取	急傾斜地の崩壊	警戒区域／特別警戒区域	福島県告示第533号	平成20年 7月29日	綱取	
	120	1163	古湊	小名浜	古湊	急傾斜地の崩壊	警戒区域／特別警戒区域	福島県告示第533号	平成20年 7月29日	古湊	
	121	1168	千速 2	小名浜下神白	千速	急傾斜地の崩壊	警戒区域／特別警戒区域	福島県告示第533号	平成20年 7月29日	千速 2	
	122	1171	大平	小名浜上神白	大平	急傾斜地の崩壊	警戒区域／特別警戒区域	福島県告示第533号	平成20年 7月29日	大平	
	123	1187	東町	江名	東町	急傾斜地の崩壊	警戒区域／特別警戒区域	福島県告示第533号	平成20年 7月29日	東町	
	124	1191	上代	江名	上代	急傾斜地の崩壊	警戒区域／特別警戒区域	福島県告示第533号	平成20年 7月29日	上代	
	125	1192-1	萩ノ作	江名	萩ノ作	急傾斜地の崩壊	警戒区域／特別警戒区域	福島県告示第533号	平成20年 7月29日	萩ノ作-1	
		1192-2								萩ノ作-2	
		1192-3								萩ノ作-3	
	126	1195-1	藤ヶ丘2号	江名	藤ヶ丘	急傾斜地の崩壊	警戒区域／特別警戒区域	福島県告示第533号	平成20年 7月29日	藤ヶ丘2号-1	
		1195-2								藤ヶ丘2号-2	
	127	1198	寺作	江名	寺作	急傾斜地の崩壊	警戒区域／特別警戒区域	福島県告示第533号	平成20年 7月29日	寺作	
	128	1199-1	寺作2号	江名	寺作	急傾斜地の崩壊	警戒区域／特別警戒区域	福島県告示第533号	平成20年 7月29日	寺作2号-1	
		1199-2								寺作2号-2	
	129	1200	風越	江名	風越	急傾斜地の崩壊	警戒区域／特別警戒区域	福島県告示第533号	平成20年 7月29日	風越	
	130	1201-1	中作	江名	中作	急傾斜地の崩壊	警戒区域／特別警戒区域	福島県告示第533号	平成20年 7月29日	中作-1	
		1201-2								中作-2	
	131	1202-1	北町	江名	北町	急傾斜地の崩壊	警戒区域／特別警戒区域	福島県告示第533号	平成20年 7月29日	北町-1	
		1202-2								北町-2	
	132	1204	向畑	江名	向畑	急傾斜地の崩壊	警戒区域／特別警戒区域	福島県告示第533号	平成20年 7月29日	向畑	
	133	173-1	藤ヶ丘	江名	藤ヶ丘	急傾斜地の崩壊	警戒区域／特別警戒区域	福島県告示第533号	平成20年 7月29日	藤ヶ丘-1	
		173-2								藤ヶ丘-2	
	134	2371	江ノ浦3号	江名	風越	急傾斜地の崩壊	警戒区域／特別警戒区域	福島県告示第533号	平成20年 7月29日	江ノ浦3号	
	135	2372	藤ヶ丘3号	江名	藤ヶ丘	急傾斜地の崩壊	警戒区域／特別警戒区域	福島県告示第533号	平成20年 7月29日	藤ヶ丘3号	
	136	80204A0510-1	天ヶ作	江名	天ヶ作	土石流	警戒区域／特別警戒区域	福島県告示第533号	平成20年 7月29日	天ヶ作-1	
		80204A0510-2								天ヶ作-2	
	常磐	137	-	越巻	常磐上湯長谷町	越巻	地滑り	警戒区域	福島県告示第533号	平成20年7月29日	越巻-a
	勿来	138	1217-1	岩下	岩間町	岩下	急傾斜地の崩壊	警戒区域／特別警戒区域	福島県告示第721号	平成22年11月30日	岩下-1
			1217-2								岩下-2
		139	1221-1	渚3号	小浜町	渚	急傾斜地の崩壊	警戒区域／特別警戒区域	福島県告示第721号	平成22年11月30日	渚3号-1
1221-2			渚3号-2								
140		1230	下ノ前	石塚町	下ノ前	急傾斜地の崩壊	警戒区域／特別警戒区域	福島県告示第721号	平成22年11月30日	下ノ前	
141		1229-1	鹿野	沼部町	鹿野	急傾斜地の崩壊	警戒区域／特別警戒区域	福島県告示第721号	平成22年11月30日	鹿野-1	
	1229-2	鹿野-2									
	1229-3	鹿野-3									
142	1224	細谷1号	錦町	細谷	急傾斜地の崩壊	警戒区域／特別警戒区域	福島県告示第721号	平成22年11月30日	細谷1号		
143	934	大師内	四倉町白岩	大師内	急傾斜地の崩壊	警戒区域／特別警戒区域	福島県告示第721号	平成22年11月30日	大師内		
144	118	片倉	四倉町八茎	片倉	急傾斜地の崩壊	警戒区域／特別警戒区域	福島県告示第721号	平成22年11月30日	片倉		
145	928-1	玉広	四倉町薬王寺	玉広	急傾斜地の崩壊	警戒区域／特別警戒区域	福島県告示第721号	平成22年11月30日	玉広-1		
	928-2								玉広-2		
146	936	森内	四倉町玉山	森内	急傾斜地の崩壊	警戒区域／特別警戒区域	福島県告示第721号	平成22年11月30日	森内		
147	927	牧ノ下	四倉町玉山	牧ノ下	急傾斜地の崩壊	警戒区域／特別警戒区域	福島県告示第721号	平成22年11月30日	牧ノ下		
148	933-1	岸前2号	四倉町上仁井田	岸前	急傾斜地の崩壊	警戒区域／特別警戒区域	福島県告示第721号	平成22年11月30日	岸前2号-1		
	933-2								岸前2号-2		
149	935	馬場	四倉町戸田	馬場	急傾斜地の崩壊	警戒区域／特別警戒区域	福島県告示第721号	平成22年11月30日	馬場		
150	119-1	中島	四倉町中島	中島	急傾斜地の崩壊	警戒区域／特別警戒区域	福島県告示第721号	平成22年11月30日	中島-1		
	119-2								中島-2		
	119-3								中島-3		
151	929-1	宮下	四倉町上柳生	宮下	急傾斜地の崩壊	警戒区域／特別警戒区域	福島県告示第721号	平成22年11月30日	宮下-1		
	929-2								宮下-2		
152	926	方礼	四倉町山田小湫	方礼	急傾斜地の崩壊	警戒区域／特別警戒区域	福島県告示第721号	平成22年11月30日	方礼		
153	931-1	田戸	四倉町	田戸	急傾斜地の崩壊	警戒区域／特別警戒区域	福島県告示第721号	平成22年11月30日	田戸-1		
	931-2								田戸-2		
	931-3								田戸-3		
154	922-1	太夫坂1号	四倉町	太夫坂	急傾斜地の崩壊	警戒区域／特別警戒区域	福島県告示第721号	平成22年11月30日	太夫坂1号-1		
	922-2								太夫坂1号-2		
155	925-1	町田	四倉町	町田	急傾斜地の崩壊	警戒区域／特別警戒区域	福島県告示第721号	平成22年11月30日	町田-1		
	925-2								町田-2		
156	165	大門	小名浜林城	大門	急傾斜地の崩壊	警戒区域／特別警戒区域	福島県告示第721号	平成22年11月30日	大門		
157	1169	玉川	小名浜林城	水穴	急傾斜地の崩壊	警戒区域／特別警戒区域	福島県告示第721号	平成22年11月30日	玉川		
158	1167	前田1号	小名浜岩出	前田	急傾斜地の崩壊	警戒区域／特別警戒区域	福島県告示第721号	平成22年11月30日	前田1号		

地区	No.	箇所番号 漢流番号	区域名	大字	字	土砂災害の発生 原因となる自然 現象の種類	指定区域の種類	告示番号	指定年月日	公示図面	
小名浜	159	1170-1 1170-2	兜里	小名浜相子島	兜里	急傾斜地の崩壊	警戒区域／特別警戒区域	福島県告示第721号	平成22年11月30日	兜里-1 兜里-2	
	160	166-1 166-2	石田	小名浜相子島	石田	急傾斜地の崩壊	警戒区域／特別警戒区域	福島県告示第721号	平成22年11月30日	石田-1 石田-2	
	161	155-1 155-2 155-3 155-4 155-5	永崎船付	永崎	船付	急傾斜地の崩壊	警戒区域／特別警戒区域	福島県告示第721号	平成22年11月30日	永崎船付-1 永崎船付-2 永崎船付-3 永崎船付-4 永崎船付-5	
	162	1151-1 1151-2 1151-3	馬落前	永崎	馬落前	急傾斜地の崩壊	警戒区域／特別警戒区域	福島県告示第721号	平成22年11月30日	馬落前-1 馬落前-2 馬落前-3	
	163	1155-1 1155-2	橋出	永崎	橋出	急傾斜地の崩壊	警戒区域／特別警戒区域	福島県告示第721号	平成22年11月30日	橋出-1 橋出-2	
	164	1156	四方北1号	永崎	四方北	急傾斜地の崩壊	警戒区域／特別警戒区域	福島県告示第721号	平成22年11月30日	四方北1号	
	165	156-1 156-2 156-3 156-4 156-5	館	永崎	館	急傾斜地の崩壊	警戒区域／特別警戒区域	福島県告示第721号	平成22年11月30日	館-1 館-2 館-3 館-4 館-5	
	166	1203-1 1203-2 1203-3 1203-4	走出	江名	走出	急傾斜地の崩壊	警戒区域／特別警戒区域	福島県告示第721号	平成22年11月30日	走出-1 走出-2 走出-3 走出-4	
	167	1184	走出1号	江名	走出	急傾斜地の崩壊	警戒区域／特別警戒区域	福島県告示第721号	平成22年11月30日	走出1号	
	168	1185	走出2号	江名	走出	急傾斜地の崩壊	警戒区域／特別警戒区域	福島県告示第721号	平成22年11月30日	走出2号	
	169	1186	走出3号	江名	走出	急傾斜地の崩壊	警戒区域／特別警戒区域	福島県告示第721号	平成22年11月30日	走出3号	
	170	1193	北口	江名	北口	急傾斜地の崩壊	警戒区域／特別警戒区域	福島県告示第721号	平成22年11月30日	北口	
	171	1190-1 1190-2	南町2号	江名	南町	急傾斜地の崩壊	警戒区域／特別警戒区域	福島県告示第721号	平成22年11月30日	南町2号-1 南町2号-2	
	172	1197	天ヶ作	江名	天ヶ作	急傾斜地の崩壊	警戒区域／特別警戒区域	福島県告示第721号	平成22年11月30日	天ヶ作	
	173	1188	江ノ浦2号	江名	江ノ浦	急傾斜地の崩壊	警戒区域	福島県告示第721号	平成22年11月30日	江ノ浦2号	
	174	1225-1 1225-2	藤神前	渡辺町泉田	藤神前	急傾斜地の崩壊	警戒区域／特別警戒区域	福島県告示第721号	平成22年11月30日	藤神前-1 藤神前-2	
	175	1228	片日向	渡辺町上釜田	片日向	急傾斜地の崩壊	警戒区域／特別警戒区域	福島県告示第721号	平成22年11月30日	片日向	
	176	1227	滝ノ沢2号	渡辺町中釜田	滝ノ沢	急傾斜地の崩壊	警戒区域／特別警戒区域	福島県告示第721号	平成22年11月30日	滝ノ沢2号	
	177	1175-1 1175-2 1175-3	宮ノ下	鹿島町上蔵持	宮ノ下	急傾斜地の崩壊	警戒区域／特別警戒区域	福島県告示第721号	平成22年11月30日	宮ノ下-1 宮ノ下-2 宮ノ下-3	
	178	1172-1 1172-2	家ノ前	鹿島町米田	家ノ前	急傾斜地の崩壊	警戒区域／特別警戒区域	福島県告示第721号	平成22年11月30日	家ノ前-1 家ノ前-2	
	内郷	179	1052-1 1052-2 1052-3 1052-4 1052-5	高野作	内郷綴町	高野作	急傾斜地の崩壊	警戒区域／特別警戒区域	福島県告示第35号	平成23年1月25日	高野作-1 高野作-2 高野作-3 高野作-4 高野作-5
		180	2288-1 2288-2 2288-3 2288-4	高野作B	内郷綴町	高野作	急傾斜地の崩壊	警戒区域／特別警戒区域	福島県告示第35号	平成23年1月25日	高野作B-1 高野作B-2 高野作B-3 高野作B-4
		181	1054	金谷	内郷綴町	金谷	急傾斜地の崩壊	警戒区域／特別警戒区域	福島県告示第35号	平成23年1月25日	金谷
		182	1058	七反田1号	内郷綴町	七反田	急傾斜地の崩壊	警戒区域／特別警戒区域	福島県告示第35号	平成23年1月25日	七反田1号
		183	1059	七反田2号	内郷綴町	七反田	急傾斜地の崩壊	警戒区域／特別警戒区域	福島県告示第35号	平成23年1月25日	七反田2号
		184	1061-1 1061-2 1061-3 1061-4 1061-5	堀坂2号	内郷綴町	堀坂	急傾斜地の崩壊	警戒区域／特別警戒区域	福島県告示第35号	平成23年1月25日	堀坂2号-1 堀坂2号-2 堀坂2号-3 堀坂2号-4 堀坂2号-5
		185	1097-1 1097-2 1097-3 1097-4 1097-5 1097-6	堀坂4号	内郷綴町	堀坂	急傾斜地の崩壊	警戒区域／特別警戒区域	福島県告示第35号	平成23年1月25日	堀坂4号-1 堀坂4号-2 堀坂4号-3 堀坂4号-4 堀坂4号-5 堀坂4号-6
		186	1062-1 1062-2	道陸神	内郷綴町	道陸神	急傾斜地の崩壊	警戒区域／特別警戒区域	福島県告示第35号	平成23年1月25日	道陸神-1 道陸神-2

地区	No.	箇所番号 溪流番号	区域名	大字	字	土砂災害の発生 原因となる自然 現象の種類	指定区域の種類	告示番号	指定年月日	公示図面
内郷	187	1086-1	秋山	内郷綴町	秋山	急傾斜地の崩壊	警戒区域／特別警戒区域	福島県告示第35号	平成23年1月25日	秋山-1
		1086-2								秋山-2
		1086-3								秋山-3
	188	124-1	秋山2号	内郷綴町	秋山	急傾斜地の崩壊	警戒区域／特別警戒区域	福島県告示第35号	平成23年1月25日	秋山2号-1
		124-2								秋山2号-2
		124-3								秋山2号-3
小名浜	189	1205-1	榎戸	中之作	榎戸	急傾斜地の崩壊	警戒区域／特別警戒区域	福島県告示第35号	平成23年1月25日	榎戸-1
		1205-2								榎戸-2
	190	1206-1	榎戸1号	中之作	榎戸	急傾斜地の崩壊	警戒区域／特別警戒区域	福島県告示第35号	平成23年1月25日	榎戸1号-1
		1206-2								榎戸1号-2
		1206-3								榎戸1号-3
	191	1207-1	中之作1号	中之作	勝見ヶ浦	急傾斜地の崩壊	警戒区域／特別警戒区域	福島県告示第35号	平成23年1月25日	中之作1号-1
		1207-2								中之作1号-2
		1207-3								中之作1号-3
		1207-4								中之作1号-4
	192	1208-1	中之作2号	中之作	長田	急傾斜地の崩壊	警戒区域／特別警戒区域	福島県告示第35号	平成23年1月25日	中之作2号-1
		1208-2								中之作2号-2
		1208-3								中之作2号-3
		1208-4								中之作2号-4
		1208-5								中之作2号-5
	193	1211-1	中之作3号	中之作	川岸	急傾斜地の崩壊	警戒区域／特別警戒区域	福島県告示第35号	平成23年1月25日	中之作3号-1
1211-2		中之作3号-2								
194	1209	川岸	中之作	川岸	急傾斜地の崩壊	警戒区域／特別警戒区域	福島県告示第35号	平成23年1月25日	川岸	
195	901-1	久保田1号	川前町下桶売	久保田	急傾斜地の崩壊	警戒区域／特別警戒区域	福島県告示第35号	平成23年1月25日	久保田1号-1	
	901-2								久保田1号-2	
	901-3								久保田1号-3	
	901-4								久保田1号-4	
196	902-1	五林	川前町川前	五林	急傾斜地の崩壊	警戒区域／特別警戒区域	福島県告示第35号	平成23年1月25日	五林-1	
	902-2								五林-2	
	902-3								五林-3	
	902-4								五林-4	
197	904	竹島	川前町川前	竹島	急傾斜地の崩壊	警戒区域／特別警戒区域	福島県告示第35号	平成23年1月25日	竹島	
198	903-1	宇根尻	川前町川前	宇根尻	急傾斜地の崩壊	警戒区域／特別警戒区域	福島県告示第35号	平成23年1月25日	宇根尻-1	
	903-2								宇根尻-2	
	903-3								宇根尻-3	
	903-4								宇根尻-4	
199	80204A0008	萩沢1	川前町下桶売	萩	土石流	警戒区域／特別警戒区域	福島県告示第35号	平成23年1月25日	萩沢1	
200	80204A0377	柗立沢	川前町川前	柗立	土石流	警戒区域／特別警戒区域	福島県告示第35号	平成23年1月25日	柗立沢	
201	80204A0381	ナゴネ沢	川前町川前	五林	土石流	警戒区域	福島県告示第35号	平成23年1月25日	ナゴネ沢	
202	80204A0386	五林沢	川前町川前	宇根尻	土石流	警戒区域	福島県告示第35号	平成23年1月25日	五林沢	
203	80204A0382	五林沢2号	川前町川前	五林	土石流	警戒区域／特別警戒区域	福島県告示第35号	平成23年1月25日	五林沢2号	
204	80204A0388	宇根尻沢	川前町川前	宇根尻	土石流	警戒区域	福島県告示第35号	平成23年1月25日	宇根尻沢	
205	80204A0387	宇根尻沢左支	川前町川前	宇根尻	土石流	警戒区域／特別警戒区域	福島県告示第35号	平成23年1月25日	宇根尻沢左支	
206	80204A0411	上沢尻沢	川前町下桶売	上沢尻	土石流	警戒区域	福島県告示第35号	平成23年1月25日	上沢尻沢	
遠野	207	1244-1	作	遠野町入遠野	作	急傾斜地の崩壊	警戒区域／特別警戒区域	福島県告示第35号	平成23年1月25日	作-1
		1244-2								作-2
	208	1245-1	清道	遠野町大平	清道	急傾斜地の崩壊	警戒区域／特別警戒区域	福島県告示第35号	平成23年1月25日	清道-1
		1245-2								清道-2
	209	80204A0782	中妻沢右支	遠野町根岸	中妻	土石流	警戒区域／特別警戒区域	福島県告示第35号	平成23年1月25日	中妻沢右支
	210	80204A0795	堀切沢2	遠野町上遠野	堀切	土石流	警戒区域／特別警戒区域	福島県告示第35号	平成23年1月25日	堀切沢2
	211	80204A0794	本町沢	遠野町上遠野	堀切	土石流	警戒区域	福島県告示第35号	平成23年1月25日	本町沢
	212	80204A0804	イドノ沢	遠野町大平	細畑	土石流	警戒区域	福島県告示第35号	平成23年1月25日	イドノ沢
	213	80204A0817	曲藤沢2	遠野町大平	曲藤	土石流	警戒区域／特別警戒区域	福島県告示第35号	平成23年1月25日	曲藤沢2
	214	80204A0828	作川	遠野町入遠野	作	土石流	警戒区域	福島県告示第35号	平成23年1月25日	作川
	215	80204A0829	羽黒沢1	遠野町入遠野	羽黒	土石流	警戒区域／特別警戒区域	福島県告示第35号	平成23年1月25日	羽黒沢1
	216	80204A0830	羽黒沢2	遠野町入遠野	羽黒	土石流	警戒区域／特別警戒区域	福島県告示第35号	平成23年1月25日	羽黒沢2
	217	80204A0831	羽黒沢3	遠野町入遠野	羽黒	土石流	警戒区域／特別警戒区域	福島県告示第35号	平成23年1月25日	羽黒沢3
	218	80204A0845	沢山川	遠野町入遠野	久保田	土石流	警戒区域／特別警戒区域	福島県告示第35号	平成23年1月25日	沢山川
	219	80204A0851	入定川	遠野町入遠野	貝那夫	土石流	警戒区域	福島県告示第35号	平成23年1月25日	入定川
220	80204A0852	貝那夫沢2	遠野町入遠野	貝那夫	土石流	警戒区域／特別警戒区域	福島県告示第35号	平成23年1月25日	貝那夫沢2	
221	80204A0844	官沢川3	遠野町入遠野	官沢	土石流	警戒区域／特別警戒区域	福島県告示第35号	平成23年1月25日	官沢川3	
小川	222	80204A0358	牛小川沢	小川町	塩田	土石流	警戒区域／特別警戒区域	福島県告示第35号	平成23年1月25日	牛小川沢
平	223	80204A0054	磐井作沢	平泉崎	磐井作	土石流	警戒区域／特別警戒区域	福島県告示第35号	平成23年1月25日	磐井作沢
	224	80204A0067	吉野作沢	平北神谷	吉野作	土石流	警戒区域／特別警戒区域	福島県告示第35号	平成23年1月25日	吉野作沢
	225	80204A0502	柳町沢	平豊間	柳町	土石流	警戒区域	福島県告示第35号	平成23年1月25日	柳町沢
小名浜	226	168	林下2号	鹿島町船戸	林下	急傾斜地の崩壊	警戒区域／特別警戒区域	福島県告示第35号	平成23年1月25日	林下2号
	227	1214	折戸	折戸	折戸	急傾斜地の崩壊	警戒区域／特別警戒区域	福島県告示第35号	平成23年1月25日	折戸

地区	No.	箇所番号 溪流番号	区域名	大字	字	土砂災害の発生 原因となる自然 現象の種類	指定区域の種類	告示番号	指定年月日	公示図面
小名浜	228	1215-1	折戸1号	折戸	折戸	急傾斜地の崩壊	警戒区域／特別警戒区域	福島県告示第35号	平成23年1月25日	折戸1号-1
		1215-2					"	"	"	折戸1号-2
	229	1216	折戸2号	折戸	折戸	急傾斜地の崩壊	警戒区域／特別警戒区域	福島県告示第35号	平成23年1月25日	折戸2号
小川	230	80204A0354	江田沢	小川町上小川	江田	土石流	警戒区域	福島県告示第35号	平成23年1月25日	江田沢
	231	80204A0339	横川沢	小川町上小川	横川	土石流	警戒区域／特別警戒区域	福島県告示第35号	平成23年1月25日	横川沢
	232	80204A0334	北前沢	小川町塩田	平石	土石流	警戒区域／特別警戒区域	福島県告示第35号	平成23年1月25日	北前沢
三和	233	117-1	道添	三和町差塩	道添	急傾斜地の崩壊	警戒区域／特別警戒区域	福島県告示第35号	平成23年1月25日	道添-1
		117-2					"	"	"	道添-2
四倉	234	932	岸前1号	四倉町上仁井田	岸前	急傾斜地の崩壊	警戒区域／特別警戒区域	福島県告示第35号	平成23年1月25日	岸前1号
	235	120	西三丁目	四倉町字西三丁目	西三丁目	急傾斜地の崩壊	警戒区域／特別警戒区域	福島県告示第111号	平成23年3月4日	西三丁目
小名浜	236	1153-1	川畑1号	永崎	川畑	急傾斜地の崩壊	警戒区域／特別警戒区域	福島県告示第111号	平成23年3月4日	川畑1号
	237	1153-2	川畑2号	永崎	川畑	急傾斜地の崩壊	警戒区域／特別警戒区域	福島県告示第111号	平成23年3月4日	川畑2号
	238	1154	天神前	永崎	天神前	急傾斜地の崩壊	警戒区域／特別警戒区域	福島県告示第111号	平成23年3月4日	天神前
	239	1194	北口2号	江名	北口	急傾斜地の崩壊	警戒区域／特別警戒区域	福島県告示第111号	平成23年3月4日	北口2号
	240	1196	北口3号	江名	北口	急傾斜地の崩壊	警戒区域／特別警戒区域	福島県告示第111号	平成23年3月4日	北口3号
	241	171-1	安竜1号	江名	安竜	急傾斜地の崩壊	警戒区域／特別警戒区域	福島県告示第111号	平成23年3月4日	安竜1号-1
		171-2					"	"	"	安竜1号-2
		171-3					"	"	"	安竜1号-3
		171-4					"	"	"	安竜1号-4
		171-5					"	"	"	安竜1号-5
	242	172	安竜2号	江名	安竜	急傾斜地の崩壊	警戒区域／特別警戒区域	福島県告示第111号	平成23年3月4日	安竜2号
	244	1174-1	鹿島	鹿島町米田	南内	急傾斜地の崩壊	警戒区域／特別警戒区域	福島県告示第111号	平成23年3月4日	鹿島-1
		1174-2					"	"	"	鹿島-2
1174-3		"					"	"	鹿島-3	
1174-4		"					"	"	鹿島-4	
遠野	245	1242-1	久保目	遠野町入遠野	久保目	急傾斜地の崩壊	警戒区域／特別警戒区域	福島県告示第111号	平成23年3月4日	久保目-1
		1242-2	久保目	遠野町入遠野	久保目	急傾斜地の崩壊	警戒区域／特別警戒区域	福島県告示第111号	平成23年3月4日	久保目-2
常磐	246	1100-1	天王崎	湯本町	天王崎	急傾斜地の崩壊	警戒区域／特別警戒区域	福島県告示第326号	平成23年6月28日	天王崎-1
		1100-2					"	"	"	天王崎-2
		1100-3					"	"	"	天王崎-3
	247	1147-1	日渡2号	湯本町	日渡	急傾斜地の崩壊	警戒区域／特別警戒区域	福島県告示第326号	平成23年6月28日	日渡2号-1
		1147-2					"	"	"	日渡2号-2
	248	1124-1	三函	湯本町	三函	急傾斜地の崩壊	警戒区域／特別警戒区域	福島県告示第326号	平成23年6月28日	三函-1
1124-2		"					"	"	三函-2	
1124-3		"					"	"	三函-3	
平	249	0956-1	寿金沢	鎌田	寿金沢	急傾斜地の崩壊	警戒区域／特別警戒区域	福島県告示第326号	平成23年6月28日	寿金沢-1
		0956-2					"	"	"	寿金沢-2
		0956-3					"	"	"	寿金沢-3
	250	0122-1	羽黒	上平窪	羽黒	急傾斜地の崩壊	警戒区域／特別警戒区域	福島県告示第326号	平成23年6月28日	羽黒-1
0122-2		"					"	"	羽黒-2	
0122-3		"					"	"	羽黒-3	
小名浜	251	11	摺(かづ)	住吉	摺(かづ)	急傾斜地の崩壊	警戒区域／特別警戒区域	福島県告示第326号	平成23年6月28日	摺(かづ)
勿来	252	8020A0672	天神川	高倉町	鶴巻	土石流	警戒区域／特別警戒区域	福島県告示第326号	平成23年6月28日	天神川
内郷	253	131	小島	内郷	内郷	地滑り	警戒区域	福島県告示第326号	平成23年6月28日	小島
常磐	254	水野谷	水野谷町	千代鶴	水野谷	地滑り	警戒区域	福島県告示第326号	平成23年6月28日	水野谷
小名浜	255	169-1	鹿島台	鹿島町米田	殿作	急傾斜地の崩壊	警戒区域／特別警戒区域	福島県告示第553号	平成23年11月18日	鹿島台-1
		169-2					"	"	"	鹿島台-2
川前	256	905-1	矢田谷地	川前町下桶売	矢田谷地	急傾斜地の崩壊	警戒区域／特別警戒区域	福島県告示第553号	平成23年11月18日	矢田谷地-1
		905-2					"	"	"	矢田谷地-2
		905-3					"	"	"	矢田谷地-3
		905-4					"	"	"	矢田谷地-4
		905-5					"	"	"	矢田谷地-5
	257	908-1	五味沢1号	川前町下桶売	五味沢	急傾斜地の崩壊	警戒区域／特別警戒区域	福島県告示第553号	平成23年11月18日	五味沢1号-1
908-2		"					"	"	五味沢1号-2	
258	907-1	高部3号	川前町下桶売	高部	急傾斜地の崩壊	警戒区域／特別警戒区域	福島県告示第553号	平成23年11月18日	高部3号-1	
	907-2					"	"	"	高部3号-2	
259	906	中里	川前町上桶売	中里	急傾斜地の崩壊	警戒区域／特別警戒区域	福島県告示第553号	平成23年11月18日	中里	
好間	260	1036	籬2号	好間町北好間	籬	急傾斜地の崩壊	警戒区域／特別警戒区域	福島県告示第553号	平成23年11月18日	籬2号
小川	261	939	小玉	小川町西小川	小玉	急傾斜地の崩壊	警戒区域／特別警戒区域	福島県告示第553号	平成23年11月18日	小玉
三和	262	80204A0930	片岸沢	三和町下市萱	片岸	土石流	警戒区域	福島県告示第553号	平成23年11月18日	片岸沢
川前	263	80204A0378	中ノ萱沢	川前町川前	中ノ萱	土石流	警戒区域／特別警戒区域	福島県告示第553号	平成23年11月18日	中ノ萱沢
	264	80204A0380	中ノ萱沢右支	川前町川前	中ノ萱	土石流	警戒区域／特別警戒区域	福島県告示第553号	平成23年11月18日	中ノ萱沢右支
遠野	265	80204A0781	横道沢	遠野町根岸	横道	土石流	警戒区域／特別警戒区域	福島県告示第553号	平成23年11月18日	横道沢
	266	80204A0783	中妻沢	遠野町根岸	川畑	土石流	警戒区域／特別警戒区域	福島県告示第553号	平成23年11月18日	中妻沢
	267	80204A0785-1	川畑沢	遠野町根岸	川畑	土石流	警戒区域／特別警戒区域	福島県告示第553号	平成23年11月18日	川畑沢-1
		80204A0785-2					"	"	"	川畑沢-2
80204A0785-3		"					"	"	川畑沢-3	

地区	No.	箇所番号 溪流番号	区域名	大字	字	土砂災害の発生 原因となる自然 現象の種類	指定区域の種類	告示番号	指定年月日	公示図面
遠野	268	80204A0815	物見ヶ岡川	遠野町大平	清道	土石流	警戒区域／特別警戒区域	福島県告示第553号	平成23年11月18日	物見ヶ岡川
	269	80204A0818	荒神平沢	遠野町上根本	荒神平	土石流	警戒区域／特別警戒区域	福島県告示第553号	平成23年11月18日	荒神平沢
三和	270	80204A0282-1	中根沢	三和町下永井	銅屋場	土石流	警戒区域／特別警戒区域	福島県告示第553号	平成23年11月18日	中根沢-1
		80204A0282-2					"	"	"	中根沢-2
		80204A0282-3					"	"	"	中根沢-3
好間	271	80204A0175	上好間沢	好間町上好間	岸	土石流	警戒区域／特別警戒区域	福島県告示第553号	平成23年11月18日	上好間沢
	272	80204A0185	井田木沢	好間町大和	井田木	土石流	警戒区域	福島県告示第553号	平成23年11月18日	井田木沢
	273	80204A0188	大和沢	好間町大和	大和	土石流	警戒区域	福島県告示第553号	平成23年11月18日	大和沢
小川	274	80204A0333	北前沢右支	小川町塩田	北前	土石流	警戒区域／特別警戒区域	福島県告示第553号	平成23年11月18日	北前沢右支
	275	80204A0332	塩田沢	小川町塩田	平畑	土石流	警戒区域／特別警戒区域	福島県告示第553号	平成23年11月18日	塩田沢
内郷	276	80204A0152-1	柳間沢	内郷白水町	柳間	土石流	警戒区域／特別警戒区域	福島県告示第553号	平成23年11月18日	柳間沢-1
		80204A0152-2					"	"	"	柳間沢-2
		80204A0152-3					"	"	"	柳間沢-3
平	277	80204A0263	茨原川	平赤井	畑子沢	土石流	警戒区域／特別警戒区域	福島県告示第553号	平成23年11月18日	茨原川
遠野	278	80204B0801	中川原沢1	遠野町深山田	木樵場	土石流	警戒区域／特別警戒区域	福島県告示第595号	平成23年12月16日	中川原沢1
	279	80204B0860	釜ノ前沢1	遠野町深山田	釜ノ前	土石流	警戒区域／特別警戒区域	福島県告示第595号	平成23年12月16日	釜ノ前沢1
	280	80204B0861	釜ノ前沢2	遠野町深山田	釜ノ前	土石流	警戒区域／特別警戒区域	福島県告示第595号	平成23年12月16日	釜ノ前沢2
	281	80204A0800	文武沢	遠野町深山田	内ノ草	土石流	警戒区域／特別警戒区域	福島県告示第595号	平成23年12月16日	文武沢
	282	80204A0803	鷹ノ巣沢	遠野町深山田	小石平	土石流	警戒区域／特別警戒区域	福島県告示第595号	平成23年12月16日	鷹ノ巣沢
	283	80204B0789	新田沢2	遠野町上根本	堂ノ越	土石流	警戒区域／特別警戒区域	福島県告示第595号	平成23年12月16日	新田沢2
	284	80204A0792	根本川左支	遠野町上根本	矢本	土石流	警戒区域／特別警戒区域	福島県告示第595号	平成23年12月16日	根本川左支
	285	80204A0819	折松川	遠野町上根本	折松	土石流	警戒区域／特別警戒区域	福島県告示第595号	平成23年12月16日	折松川
	286	80204A0824	浪木和沢1	遠野町上根本	浪木和	土石流	警戒区域／特別警戒区域	福島県告示第595号	平成23年12月16日	浪木和沢1
	287	80204A0826-1 80204A0826-2	坂下沢	遠野町上根本	冷水	土石流	警戒区域／特別警戒区域	福島県告示第595号	平成23年12月16日	坂下沢-1 坂下沢-2
	288	80204A0827	冷水川	遠野町上根本	冷水	土石流	警戒区域／特別警戒区域	福島県告示第595号	平成23年12月16日	冷水川
	好間	289	1034-1	椎木平1号	好間町北好間	椎木平	急傾斜地の崩壊	警戒区域／特別警戒区域	福島県告示第595号	平成23年12月16日
1034-2			"					"	"	椎木平1号-2
1034-3			"					"	"	椎木平1号-3
1034-4			"					"	"	椎木平1号-4
1034-5			"					"	"	椎木平1号-5
290	1049	椎木平2号	好間町北好間	椎木平	急傾斜地の崩壊	警戒区域／特別警戒区域	福島県告示第595号	平成23年12月16日	椎木平2号	
小川	291	945-1	上ノ平	小川町西小川	上ノ平	急傾斜地の崩壊	警戒区域／特別警戒区域	福島県告示第595号	平成23年12月16日	上ノ平-1
		945-2					"	"	"	上ノ平-2
		945-3					"	"	"	上ノ平-3
		945-4					"	"	"	上ノ平-4
		945-5					"	"	"	上ノ平-5
		945-6					"	"	"	上ノ平-6
	292	2136	豊田	小川町西小川	豊田	急傾斜地の崩壊	警戒区域／特別警戒区域	福島県告示第595号	平成23年12月16日	豊田
	293	944-1	鹿野	小川町高萩	鹿野	急傾斜地の崩壊	警戒区域／特別警戒区域	福島県告示第595号	平成23年12月16日	鹿野-1
		944-2					"	"	"	鹿野-2
	294	946-1	山根	小川町福岡	山根	急傾斜地の崩壊	警戒区域／特別警戒区域	福島県告示第595号	平成23年12月16日	山根-1
946-2		"					"	"	山根-2	
295	937-1	山ノ入	小川町高萩	山ノ入	急傾斜地の崩壊	警戒区域／特別警戒区域	福島県告示第595号	平成23年12月16日	山ノ入-1	
	937-2					"	"	"	山ノ入-2	
	937-3					"	"	"	山ノ入-3	
	937-4					"	"	"	山ノ入-4	
勿来	296	80204A0648	中ノ町沢	錦町	中ノ町	土石流	警戒区域	福島県告示第103号	平成24年3月2日	中ノ町沢
	297	80204A0649	長ノ町沢	錦町	長ノ町	土石流	警戒区域	福島県告示第103号	平成24年3月2日	長ノ町沢
四倉	298	80204A0091	柵原沢	四倉町白岩	柵原	土石流	警戒区域／特別警戒区域	福島県告示第103号	平成24年3月2日	柵原沢
	299	80204A0095	炭釜沢右支	四倉町玉山	炭釜	土石流	警戒区域／特別警戒区域	福島県告示第103号	平成24年3月2日	炭釜沢右支
	300	80204A0109	中平沢	四倉町駒込	中平	土石流	警戒区域	福島県告示第103号	平成24年3月2日	中平沢
	301	80204A0088	長友沢	四倉町長友	古屋敷	土石流	警戒区域／特別警戒区域	福島県告示第103号	平成24年3月2日	長友沢
	302	80204A0102	熊作沢	四倉町長友	熊ノ作	土石流	警戒区域／特別警戒区域	福島県告示第103号	平成24年3月2日	熊作沢
	303	80204A0085-1	古屋敷沢1	四倉町長友	古屋敷	土石流	警戒区域	福島県告示第103号	平成24年3月2日	古屋敷沢1-1
		80204A0085-2					"	"	"	古屋敷沢1-2
	304	80204A0086	古屋敷沢2	四倉町長友	古屋敷	土石流	警戒区域／特別警戒区域	福島県告示第103号	平成24年3月2日	古屋敷沢2
	305	80204A0082	仲ノ内沢1	四倉町名木	仲ノ内	土石流	警戒区域	福島県告示第103号	平成24年3月2日	仲ノ内沢1
	306	80204A0083	仲ノ内沢2	四倉町名木	仲ノ内	土石流	警戒区域／特別警戒区域	福島県告示第103号	平成24年3月2日	仲ノ内沢2
307	80204A0106	みょうぶ沢	四倉町下柳生	宮下	土石流	警戒区域	福島県告示第103号	平成24年3月2日	みょうぶ沢	
遠野	308	80204A0790	新田沢3	遠野町上根本	堂ノ越	土石流	警戒区域／特別警戒区域	福島県告示第103号	平成24年3月2日	新田沢3
	309	80204A0788-1	堂ノ越沢	遠野町上根本	堂ノ越	土石流	警戒区域／特別警戒区域	福島県告示第103号	平成24年3月2日	堂ノ越沢-1
		80204A0788-2					"	"	"	堂ノ越沢-2
310	80204A0825	浪木和沢2	遠野町上根本	浪木和	土石流	警戒区域／特別警戒区域	福島県告示第103号	平成24年3月2日	浪木和沢2	
小名浜	311	1178	館	泉町本谷	館	急傾斜地の崩壊	警戒区域／特別警戒区域	福島県告示第103号	平成24年3月2日	館
	312	1182-1 1182-2	竹花	泉町本谷	竹花	急傾斜地の崩壊	警戒区域／特別警戒区域	福島県告示第103号	平成24年3月2日	竹花-1 竹花-2

地区	No.	箇所番号 渓流番号	区域名	大字	字	土砂災害の発生 原因となる自然 現象の種類	指定区域の種類	告示番号	指定年月日	公示図面	
小名浜	313	1183-1	仲ノ内	泉町本谷	仲ノ内	急傾斜地の崩壊	警戒区域／特別警戒区域	福島県告示第103号	平成24年3月2日	仲ノ内-1	
		1183-2								仲ノ内-2	
		1183-3								仲ノ内-3	
	314	1181	山下	泉町玉露	山下	急傾斜地の崩壊	警戒区域／特別警戒区域	福島県告示第103号	平成24年3月2日	山下	
		315	1177-1	花輪	泉町玉露	花輪	急傾斜地の崩壊	警戒区域／特別警戒区域	福島県告示第103号	平成24年3月2日	花輪-1
			1177-2								花輪-2
	1177-3		花輪-3								
	316	1176-1	道上	泉町玉露	道上	急傾斜地の崩壊	警戒区域／特別警戒区域	福島県告示第103号	平成24年3月2日	道上-1	
		1176-2								道上-2	
	317	1180-1	早稲田1号	泉町黒須野	早稲田	急傾斜地の崩壊	警戒区域／特別警戒区域	福島県告示第103号	平成24年3月2日	早稲田1号-1	
		1180-2								早稲田1号-2	
	318	170-1	早稲田2号	泉町黒須野	早稲田	急傾斜地の崩壊	警戒区域／特別警戒区域	福島県告示第103号	平成24年3月2日	早稲田2号-1	
		170-2								早稲田2号-2	
	319	1179-1	江越	泉町黒須野	江越	急傾斜地の崩壊	警戒区域／特別警戒区域	福島県告示第103号	平成24年3月2日	江越-1	
		1179-2								江越-2	
1179-3		江越-3									
遠野	320	1246-1	馬場前	遠野町滝	馬場前	急傾斜地の崩壊	警戒区域／特別警戒区域	福島県告示第103号	平成24年3月2日	馬場前-1	
		1246-2								馬場前-2	
		1246-3								馬場前-3	
	321	2437-1	おもて	遠野町滝	房林	急傾斜地の崩壊	警戒区域／特別警戒区域	福島県告示第103号	平成24年3月2日	おもて-1	
2437-2		おもて-2									
四倉	322	923-1	志津	四倉町	志津	急傾斜地の崩壊	警戒区域／特別警戒区域	福島県告示第103号	平成24年3月2日	志津-1	
		923-2								志津-2	
	323	930-1	志津1号	四倉町	志津	急傾斜地の崩壊	警戒区域／特別警戒区域	福島県告示第103号	平成24年3月2日	志津1号-1	
		930-2								志津1号-2	
		930-3								志津1号-3	
	324	924-1	志津2号	四倉町	志津	急傾斜地の崩壊	警戒区域／特別警戒区域	福島県告示第103号	平成24年3月2日	志津2号-1	
		924-2								志津2号-2	
924-3		志津2号-3									
内郷	325	80204A0134	板宮沢	内郷綴町	板宮	土石流	警戒区域	福島県告示第169号	平成24年3月30日	板宮沢	
	326	80204A0133	板宮沢右支	内郷綴町	板宮	土石流	警戒区域／特別警戒区域	福島県告示第169号	平成24年3月30日	板宮沢右支	
遠野	327	80204A0154	入山沢1	内郷白水町	入山	土石流	警戒区域／特別警戒区域	福島県告示第169号	平成24年3月30日	入山沢1	
	328	80204A0835	平口沢	遠野入遠野	平口	土石流	警戒区域／特別警戒区域	福島県告示第169号	平成24年3月30日	平口沢	
四倉	329	80204B0096	炭釜沢	四倉玉山	炭釜	土石流	警戒区域	福島県告示第169号	平成24年3月30日	炭釜沢	
内郷	330	1060-1	堀坂1号	内郷綴町	堀坂	急傾斜地の崩壊	警戒区域／特別警戒区域	福島県告示第169号	平成24年3月30日	堀坂1号-1	
		1060-2								堀坂1号-2	
	331	1080-1	堀坂3号	内郷綴町	堀坂	急傾斜地の崩壊	警戒区域／特別警戒区域	福島県告示第169号	平成24年3月30日	堀坂3号-1	
		1080-2								堀坂3号-2	
	332	1085-1	入山	内郷白水町	入山	急傾斜地の崩壊	警戒区域／特別警戒区域	福島県告示第169号	平成24年3月30日	入山-1	
1085-2		入山-2									
1085-3		入山-3									
小川	333	938-1	滝ノ作	小川西小川	滝ノ作	急傾斜地の崩壊	警戒区域／特別警戒区域	福島県告示第169号	平成24年3月30日	滝ノ作-1	
		938-2								滝ノ作-2	
		938-3								滝ノ作-3	
		938-4								滝ノ作-4	
小名浜	334	2334	牛作	小名浜林城	牛作	急傾斜地の崩壊	警戒区域／特別警戒区域	福島県告示第169号	平成24年3月30日	牛作	
川前	335	909-1	殿林	川前町下桶売	殿林	急傾斜地の崩壊	警戒区域／特別警戒区域	福島県告示第169号	平成24年3月30日	殿林-1	
		909-2								殿林-2	
		909-3								殿林-3	
		909-4								殿林-4	
		909-5								殿林-5	
		909-6								殿林-6	
常磐	336	1128-1	山ノ根1号	常磐岩ヶ岡	山ノ根	急傾斜地の崩壊	警戒区域／特別警戒区域	福島県告示第169号	平成24年3月30日	山ノ根1号-1	
		1128-2								山ノ根1号-2	
		1128-3								山ノ根1号-3	
	337	1129-1	山ノ根2号	常磐岩ヶ岡	山ノ根	急傾斜地の崩壊	警戒区域／特別警戒区域	福島県告示第169号	平成24年3月30日	山ノ根2号-1	
		1129-2								山ノ根2号-2	
	338	1130-1	入ノ作	常磐馬玉町	入ノ作	急傾斜地の崩壊	警戒区域／特別警戒区域	福島県告示第169号	平成24年3月30日	入ノ作-1	
		1130-2								入ノ作-2	
	339	1102-1	傾城2号	常磐湯本町	傾城	急傾斜地の崩壊	警戒区域／特別警戒区域	福島県告示第169号	平成24年3月30日	傾城2号-1	
		1102-2								傾城2号-2	
		1102-3								傾城2号-3	
	340	150-1	傾城3号	常磐湯本町	傾城	急傾斜地の崩壊	警戒区域／特別警戒区域	福島県告示第169号	平成24年3月30日	傾城3号-1	
		150-2								傾城3号-2	
		150-3								傾城3号-3	
		150-4								傾城3号-4	
150-5		傾城3号-5									
150-6		傾城3号-6									

地区	No.	箇所番号 溪流番号	区域名	大字	字	土砂災害の発生 原因となる自然 現象の種類	指定区域の種類	告示番号	指定年月日	公示図面
常磐	341	1119	笠井3号	常磐湯本町	笠井	急傾斜地の崩壊	警戒区域／特別警戒区域	福島県告示第169号	平成24年3月30日	笠井3号
遠野	342	1243-1	白幡	遠野町上遠野	白幡	急傾斜地の崩壊	警戒区域／特別警戒区域	福島県告示第169号	平成24年3月30日	白幡-1
		1243-2					"	"	"	白幡-2
	343	1247-1	根小屋	遠野町上遠野	根小屋	急傾斜地の崩壊	警戒区域／特別警戒区域	福島県告示第169号	平成24年3月30日	根小屋-1
		1247-2					"	"	"	根小屋-2
		1247-3					"	"	"	根小屋-3
	344	2436-1	堀切	遠野町上遠野	堀切	急傾斜地の崩壊	警戒区域／特別警戒区域	福島県告示第169号	平成24年3月30日	堀切-1
2436-2		"					"	"	堀切-2	
345	1248	西ノ内	遠野町滝	曾ノ木	急傾斜地の崩壊	警戒区域／特別警戒区域	福島県告示第169号	平成24年3月30日	西ノ内	
小名浜	346	1213-1	中之作4号	中之作	入	急傾斜地の崩壊	警戒区域／特別警戒区域	福島県告示第169号	平成24年3月30日	中之作4号-1
		1213-2					"	"	"	中之作4号-2
	347	1210-1	戦	中之作	戦	急傾斜地の崩壊	警戒区域／特別警戒区域	福島県告示第169号	平成24年3月30日	戦-1
		1210-2					"	"	"	戦-2
		1210-3					"	"	"	戦-3
		1210-4					"	"	"	戦-4
		1210-5					"	"	"	戦-5
1210-6	"	"	"	戦-6						
四倉	348	80204A0115	紫竹沢	四倉町八茎	紫竹	土石流	警戒区域／特別警戒区域	福島県告示第421号	平成24年6月29日	紫竹沢
勿来	349	80204A0669	桑木町沢	添野町	桑木町	土石流	警戒区域／特別警戒区域	福島県告示第421号	平成24年6月29日	桑木町沢
	350	80204A0670	添野沢	添野町	桑木町	土石流	警戒区域／特別警戒区域	福島県告示第421号	平成24年6月29日	添野町沢
遠野	351	80204A0802	中川原2	遠野町深山田	木樵場	土石流	警戒区域／特別警戒区域	福島県告示第421号	平成24年6月29日	中川原2
小川	352	80204A0328	好古沢	小川町上小川	好古	土石流	警戒区域／特別警戒区域	福島県告示第421号	平成24年6月29日	好古沢
	353	80204A0329	根本沢1	小川町上小川	好古	土石流	警戒区域／特別警戒区域	福島県告示第421号	平成24年6月29日	根本沢1
	354	80204A0327-1	松塚沢-1	小川町上小川	細石赤坂	土石流	警戒区域／特別警戒区域	福島県告示第421号	平成24年6月29日	松塚沢-1
		80204A0327-2	松塚沢-2	小川町上小川	細石赤坂	土石流	警戒区域／特別警戒区域	福島県告示第421号	平成24年6月29日	松塚沢-2
	355	80204A0319	桐ヶ岡沢	小川町柴原	落下	土石流	警戒区域／特別警戒区域	福島県告示第421号	平成24年6月29日	桐ヶ岡沢
小名浜	356	167	林下1号	鹿島町船戸	林下	急傾斜地の崩壊	警戒区域／特別警戒区域	福島県告示第421号	平成24年6月29日	林下1号
川前	357	910	城木坂	川前町下桶売	城木坂	急傾斜地の崩壊	警戒区域／特別警戒区域	福島県告示第421号	平成24年6月29日	城木坂
小川	358	2122-1	光平2号-1	小川町上平	光平	急傾斜地の崩壊	警戒区域／特別警戒区域	福島県告示第421号	平成24年6月29日	光平2号-1
		2122-2	光平2号-2	小川町上平	光平	急傾斜地の崩壊	警戒区域／特別警戒区域	福島県告示第421号	平成24年6月29日	光平2号-2
内郷	359	80204A0132-1	沼尻沢-1	内郷綴町	高野作	土石流	警戒区域／特別警戒区域	福島県告示第557号	平成24年7月31日	沼尻沢-1
		80204A0132-2	沼尻沢-2	内郷綴町	高野作	土石流	警戒区域／特別警戒区域	福島県告示第557号	平成24年7月31日	沼尻沢-2
	360	80204A0130-1	沼尻沢右支-1	内郷綴町	高野作	土石流	警戒区域／特別警戒区域	福島県告示第557号	平成24年7月31日	沼尻沢右支-1
		80204A0130-2	沼尻沢右支-2	内郷綴町	高野作	土石流	警戒区域	福島県告示第557号	平成24年7月31日	沼尻沢右支-2
	361	80204A0131	沼尻沢右支上流	内郷綴町	高野作	土石流	警戒区域／特別警戒区域	福島県告示第557号	平成24年7月31日	沼尻沢右支上流
362	80204A0074	諏訪作沢右支	平絹谷	諏訪作	土石流	警戒区域	福島県告示第557号	平成24年7月31日	諏訪作沢右支	
363	80204A0457	山之入沢	平下高久	山之入	土石流	警戒区域	福島県告示第557号	平成24年7月31日	山之入沢	
364	80204A0475	川前沢	平下荒川	川前	土石流	警戒区域／特別警戒区域	福島県告示第557号	平成24年7月31日	川前沢	
365	80204A0592	吉野谷左支	平吉野谷	南作	土石流	警戒区域／特別警戒区域	福島県告示第557号	平成24年7月31日	吉野谷左支	
366	80204A0593-1	吉野谷右支-1	平吉野谷	南作	土石流	警戒区域／特別警戒区域	福島県告示第557号	平成24年7月31日	吉野谷右支-1	
	80204A0593-2	吉野谷右支-2	平吉野谷	南作	土石流	警戒区域／特別警戒区域	福島県告示第557号	平成24年7月31日	吉野谷右支-2	
367	80204A0506	内之草沢	平豊間	内之草	土石流	警戒区域／特別警戒区域	福島県告示第557号	平成24年7月31日	内之草沢	
368	975-1	恵比須内-1	平上山口	恵比須内	急傾斜地の崩壊	警戒区域／特別警戒区域	福島県告示第557号	平成24年7月31日	恵比須内-1	
	975-2	恵比須内-2	平上山口	恵比須内	急傾斜地の崩壊	警戒区域／特別警戒区域	福島県告示第557号	平成24年7月31日	恵比須内-2	
369	979-1	小館-1	平下高久	山ノ入	急傾斜地の崩壊	警戒区域／特別警戒区域	福島県告示第557号	平成24年7月31日	小館-1	
	979-2	小館-2	平下高久	山ノ入	急傾斜地の崩壊	警戒区域／特別警戒区域	福島県告示第557号	平成24年7月31日	小館-2	
370	980	牛転	平下高久	牛転	急傾斜地の崩壊	警戒区域／特別警戒区域	福島県告示第557号	平成24年7月31日	牛転	
平	371	1007-1	吉野作2号-1	平谷川瀬	吉野作	急傾斜地の崩壊	警戒区域／特別警戒区域	福島県告示第557号	平成24年7月31日	吉野作2号-1
		1007-2	吉野作2号-2	平谷川瀬	吉野作	急傾斜地の崩壊	警戒区域／特別警戒区域	福島県告示第557号	平成24年7月31日	吉野作2号-2
		1007-3	吉野作2号-3	平谷川瀬	吉野作	急傾斜地の崩壊	警戒区域／特別警戒区域	福島県告示第557号	平成24年7月31日	吉野作2号-3
		1007-4	吉野作2号-4	平谷川瀬	吉野作	急傾斜地の崩壊	警戒区域／特別警戒区域	福島県告示第557号	平成24年7月31日	吉野作2号-4
372	123-1	辰ノ口-1	平藤間	辰ノ口	急傾斜地の崩壊	警戒区域／特別警戒区域	福島県告示第557号	平成24年7月31日	辰ノ口-1	
	123-2	辰ノ口-2	平藤間	辰ノ口	急傾斜地の崩壊	警戒区域／特別警戒区域	福島県告示第557号	平成24年7月31日	辰ノ口-2	
	123-3	辰ノ口-3	平藤間	辰ノ口	急傾斜地の崩壊	警戒区域／特別警戒区域	福島県告示第557号	平成24年7月31日	辰ノ口-3	
373	953-1	喜藤作-1	平鎌田	喜藤作	急傾斜地の崩壊	警戒区域／特別警戒区域	福島県告示第557号	平成24年7月31日	喜藤作-1	
	953-2	喜藤作-2	平鎌田	喜藤作	急傾斜地の崩壊	警戒区域／特別警戒区域	福島県告示第557号	平成24年7月31日	喜藤作-2	
	953-3	喜藤作-3	平鎌田	喜藤作	急傾斜地の崩壊	警戒区域／特別警戒区域	福島県告示第557号	平成24年7月31日	喜藤作-3	
374	953-4	勝膳向-1	平上神谷	勝膳向	急傾斜地の崩壊	警戒区域／特別警戒区域	福島県告示第557号	平成24年7月31日	勝膳向-1	
	953-5	勝膳向-2	平上神谷	勝膳向	急傾斜地の崩壊	警戒区域／特別警戒区域	福島県告示第557号	平成24年7月31日	勝膳向-2	
	953-6	勝膳向-3	平上神谷	勝膳向	急傾斜地の崩壊	警戒区域／特別警戒区域	福島県告示第557号	平成24年7月31日	勝膳向-3	
	953-7	勝膳向-4	平上神谷	勝膳向	急傾斜地の崩壊	警戒区域／特別警戒区域	福島県告示第557号	平成24年7月31日	勝膳向-4	
	953-8	勝膳向-5	平上神谷	勝膳向	急傾斜地の崩壊	警戒区域／特別警戒区域	福島県告示第557号	平成24年7月31日	勝膳向-5	
	953-9	勝膳向-6	平上神谷	勝膳向	急傾斜地の崩壊	警戒区域	福島県告示第557号	平成24年7月31日	勝膳向-6	
	953-10	勝膳向-7	平上神谷	勝膳向	急傾斜地の崩壊	警戒区域／特別警戒区域	福島県告示第557号	平成24年7月31日	勝膳向-7	
	953-11	勝膳向-8	平上神谷	勝膳向	急傾斜地の崩壊	警戒区域／特別警戒区域	福島県告示第557号	平成24年7月31日	勝膳向-8	
	953-12	勝膳向-9	平上神谷	勝膳向	急傾斜地の崩壊	警戒区域／特別警戒区域	福島県告示第557号	平成24年7月31日	勝膳向-9	
	953-13	勝膳向-10	平上神谷	勝膳向	急傾斜地の崩壊	警戒区域／特別警戒区域	福島県告示第557号	平成24年7月31日	勝膳向-10	



地区	No.	箇所番号 漢流番号	区域名	大字	字	土砂災害の発生 原因となる自然 現象の種類	指定区域の種類	告示番号	指定年月日	公示図面
小名浜	375	1159-1	三崎-1	小名浜下神白	三崎	急傾斜地の崩壊	警戒区域／特別警戒区域	福島県告示第557号	平成24年7月31日	三崎-1
		1159-2	三崎-2	小名浜下神白	三崎	急傾斜地の崩壊	警戒区域／特別警戒区域	福島県告示第557号	平成24年7月31日	三崎-2
遠野	376	80204A0837	中野沢	遠野町入遠野	天王	土石流	警戒区域／特別警戒区域	福島県告示第460号	平成24年9月28日	中野沢
	377	80204B0843	官沢川2	遠野町入遠野	官沢	土石流	警戒区域／特別警戒区域	福島県告示第460号	平成24年9月28日	官沢川2
	378	180	白坂	遠野町上根本	白坂	急傾斜地の崩壊	警戒区域／特別警戒区域	福島県告示第460号	平成24年9月28日	白坂
小川	379	80204A0318-1	金堀沢-1	小川町柴原	金堀	土石流	警戒区域／特別警戒区域	福島県告示第657号	平成24年12月28日	金堀沢-1
		80204A0318-2	金堀沢-2	小川町柴原	金堀	土石流	警戒区域／特別警戒区域	福島県告示第657号	平成24年12月28日	金堀沢-2
		80204A0318-3	金堀沢-3	小川町柴原	金堀	土石流	警戒区域／特別警戒区域	福島県告示第657号	平成24年12月28日	金堀沢-3
		80204A0318-4	金堀沢-4	小川町柴原	金堀	土石流	警戒区域／特別警戒区域	福島県告示第657号	平成24年12月28日	金堀沢-4
川前	380	80204A0432	小久田沢2	川前町上桶売	小久田	土石流	警戒区域／特別警戒区域	福島県告示第657号	平成24年12月28日	小久田沢2
遠野	381	80204B0842	宮沢川1	遠野町入遠野	宮沢	土石流	警戒区域／特別警戒区域	福島県告示第657号	平成24年12月28日	宮沢川1
小川	382	941-1	光平1号-1	小川町上平	光平	急傾斜地の崩壊	警戒区域／特別警戒区域	福島県告示第657号	平成24年12月28日	光平1号-1
		941-2	光平1号-2	小川町上平	光平	急傾斜地の崩壊	警戒区域／特別警戒区域	福島県告示第657号	平成24年12月28日	光平1号-2
好間	383	1032-1	山下-1	好間町上好間	稲荷原	急傾斜地の崩壊	警戒区域／特別警戒区域	福島県告示第657号	平成24年12月28日	山下-1
		1032-2	山下-2	好間町上好間	稲荷原	急傾斜地の崩壊	警戒区域／特別警戒区域	福島県告示第657号	平成24年12月28日	山下-2
	384	1033-1	空山-1	好間町上好間	空山	急傾斜地の崩壊	警戒区域／特別警戒区域	福島県告示第657号	平成24年12月28日	空山-1
		1033-2	空山-2	好間町上好間	空山	急傾斜地の崩壊	警戒区域／特別警戒区域	福島県告示第657号	平成24年12月28日	空山-2
		1033-3	空山-3	好間町上好間	空山	急傾斜地の崩壊	警戒区域／特別警戒区域	福島県告示第657号	平成24年12月28日	空山-3
		1033-4	空山-4	好間町上好間	空山	急傾斜地の崩壊	警戒区域／特別警戒区域	福島県告示第657号	平成24年12月28日	空山-4
内郷	385	1094-1	秋山3号-1	内郷綴町	秋山	急傾斜地の崩壊	警戒区域／特別警戒区域	福島県告示第657号	平成24年12月28日	秋山3号-1
		1094-2	秋山3号-2	内郷綴町	秋山	急傾斜地の崩壊	警戒区域／特別警戒区域	福島県告示第657号	平成24年12月28日	秋山3号-2
		1094-3	秋山3号-3	内郷綴町	秋山	急傾斜地の崩壊	警戒区域／特別警戒区域	福島県告示第657号	平成24年12月28日	秋山3号-3
		1094-4	秋山3号-4	内郷綴町	秋山	急傾斜地の崩壊	警戒区域／特別警戒区域	福島県告示第657号	平成24年12月28日	秋山3号-4
	386	1081-1	台ノ上-1	内郷小島町	台ノ上	急傾斜地の崩壊	警戒区域／特別警戒区域	福島県告示第657号	平成24年12月28日	台ノ上-1
		1081-2	台ノ上-2	内郷小島町	台ノ上	急傾斜地の崩壊	警戒区域／特別警戒区域	福島県告示第657号	平成24年12月28日	台ノ上-2
		1081-3	台ノ上-3	内郷小島町	台ノ上	急傾斜地の崩壊	警戒区域／特別警戒区域	福島県告示第657号	平成24年12月28日	台ノ上-3
	387	1082-1	小島町1号-1	内郷小島町	竹ノ内	急傾斜地の崩壊	警戒区域／特別警戒区域	福島県告示第657号	平成24年12月28日	小島町1号-1
		1082-2	小島町1号-2	内郷小島町	竹ノ内	急傾斜地の崩壊	警戒区域／特別警戒区域	福島県告示第657号	平成24年12月28日	小島町1号-2
	388	1082-3	小島町2号-1	内郷小島町	竹ノ内	急傾斜地の崩壊	警戒区域／特別警戒区域	福島県告示第657号	平成24年12月28日	小島町2号-1
		1082-4	小島町2号-2	内郷小島町	竹ノ内	急傾斜地の崩壊	警戒区域／特別警戒区域	福島県告示第657号	平成24年12月28日	小島町2号-2
		1082-5	小島町2号-3	内郷小島町	竹ノ内	急傾斜地の崩壊	警戒区域／特別警戒区域	福島県告示第657号	平成24年12月28日	小島町2号-3
1082-6		小島町2号-4	内郷小島町	竹ノ内	急傾斜地の崩壊	警戒区域／特別警戒区域	福島県告示第657号	平成24年12月28日	小島町2号-4	
常磐	389	1117-1	笠井1号-1	常磐湯本町	笠井	急傾斜地の崩壊	警戒区域／特別警戒区域	福島県告示第657号	平成24年12月28日	笠井1号-1
		1117-2	笠井1号-2	常磐湯本町	笠井	急傾斜地の崩壊	警戒区域／特別警戒区域	福島県告示第657号	平成24年12月28日	笠井1号-2
		1117-3	笠井1号-3	常磐湯本町	笠井	急傾斜地の崩壊	警戒区域／特別警戒区域	福島県告示第657号	平成24年12月28日	笠井1号-3
		1117-4	笠井1号-4	常磐湯本町	笠井	急傾斜地の崩壊	警戒区域／特別警戒区域	福島県告示第657号	平成24年12月28日	笠井1号-4
	390	1118-1	笠井2号-1	常磐湯本町	笠井	急傾斜地の崩壊	警戒区域／特別警戒区域	福島県告示第657号	平成24年12月28日	笠井2号-1
		1118-2	笠井2号-2	常磐湯本町	笠井	急傾斜地の崩壊	警戒区域／特別警戒区域	福島県告示第657号	平成24年12月28日	笠井2号-2
		1118-3	笠井2号-3	常磐湯本町	笠井	急傾斜地の崩壊	警戒区域／特別警戒区域	福島県告示第657号	平成24年12月28日	笠井2号-3
	391	1120-1	笠井4号-1	常磐湯本町	笠井	急傾斜地の崩壊	警戒区域／特別警戒区域	福島県告示第657号	平成24年12月28日	笠井4号-1
		1120-2	笠井4号-2	常磐湯本町	笠井	急傾斜地の崩壊	警戒区域／特別警戒区域	福島県告示第657号	平成24年12月28日	笠井4号-2
		1120-3	笠井4号-3	常磐湯本町	笠井	急傾斜地の崩壊	警戒区域／特別警戒区域	福島県告示第657号	平成24年12月28日	笠井4号-3
小名浜	392	1189	南町1号	江名	南町	急傾斜地の崩壊	警戒区域／特別警戒区域	福島県告示第657号	平成24年12月28日	南町1号
	393	1212-1	榎戸2号-1	中之作	榎戸	急傾斜地の崩壊	警戒区域／特別警戒区域	福島県告示第657号	平成24年12月28日	榎戸2号-1
		1212-2	榎戸2号-2	中之作	榎戸	急傾斜地の崩壊	警戒区域／特別警戒区域	福島県告示第657号	平成24年12月28日	榎戸2号-2
内郷	394	153	玉川町北	小名浜	玉川町北	急傾斜地の崩壊	警戒区域／特別警戒区域	福島県告示第657号	平成24年12月28日	玉川町北
	395	8020A0164	川平沢	内郷白水町	川平	土石流	警戒区域／特別警戒区域	福島県告示第218号	平成25年3月22日	川平沢
	396	8020A0163	川平沢左支上流	内郷白水町	川平	土石流	警戒区域／特別警戒区域	福島県告示第218号	平成25年3月22日	川平沢左支上流
	397	8020A0162	川平沢左支下流	内郷白水町	川平	土石流	警戒区域／特別警戒区域	福島県告示第218号	平成25年3月22日	川平沢左支下流
	398	8020A0161	川平沢2	内郷白水町	川平	土石流	警戒区域	福島県告示第218号	平成25年3月22日	川平沢2
	399	8020A0159	入山沢3	内郷白水町	川平	土石流	警戒区域／特別警戒区域	福島県告示第218号	平成25年3月22日	入山沢3
	400	8020A0148	七反田沢	内郷綴町	七反田	土石流	警戒区域／特別警戒区域	福島県告示第218号	平成25年3月22日	七反田沢
	401	8020A0173	桐合沢	内郷高野町	銅景	土石流	警戒区域	福島県告示第218号	平成25年3月22日	桐合沢
	402	8020A0170	綱目木沢	内郷高野町	番所	土石流	警戒区域／特別警戒区域	福島県告示第218号	平成25年3月22日	綱目木沢
	403	8020A0171	綱目木沢右支	内郷高野町	上ノ台	土石流	警戒区域／特別警戒区域	福島県告示第218号	平成25年3月22日	綱目木沢右支
	404	8020A0172	銅屋場沢	内郷高野町	綱目木	土石流	警戒区域	福島県告示第218号	平成25年3月22日	銅屋場沢
	405	8020A0169	平石沢	内郷高野町	平石	土石流	警戒区域／特別警戒区域	福島県告示第218号	平成25年3月22日	平石沢
	勿来	406	8020A0912	地切沢2	瀬戸町	地切	土石流	警戒区域／特別警戒区域	福島県告示第218号	平成25年3月22日
遠野	407	8020A0850	貝那夫沢1	遠野町入遠野	貝那夫	土石流	警戒区域／特別警戒区域	福島県告示第218号	平成25年3月22日	貝那夫沢1
田人	408	8020A0713	古田沢2	田人町旅人	古田	土石流	警戒区域／特別警戒区域	福島県告示第218号	平成25年3月22日	古田沢2
内郷	409	1084-1	上代-1	内郷白水町	柳間	急傾斜地の崩壊	警戒区域／特別警戒区域	福島県告示第218号	平成25年3月22日	上代-1
		1084-2	上代-2	内郷白水町	柳間	急傾斜地の崩壊	警戒区域／特別警戒区域	福島県告示第218号	平成25年3月22日	上代-2
		1084-3	上代-3	内郷白水町	柳間	急傾斜地の崩壊	警戒区域／特別警戒区域	福島県告示第218号	平成25年3月22日	上代-3

地区	No.	箇所番号 溪流番号	区域名	大字	字	土砂災害の発生 原因となる自然 現象の種類	指定区域の種類	告示番号	指定年月日	公示図面
内郷	410	1076-1	桜本-1	内郷内町	桜本	急傾斜地の崩壊	警戒区域／特別警戒区域	福島県告示第218号	平成25年3月22日	桜本-1
		1076-2	桜本-2	内郷内町	桜本	急傾斜地の崩壊	警戒区域／特別警戒区域	福島県告示第218号	平成25年3月22日	桜本-2
		1076-3	桜本-3	内郷内町	桜本	急傾斜地の崩壊	警戒区域／特別警戒区域	福島県告示第218号	平成25年3月22日	桜本-3
		1076-4	桜本-4	内郷内町	桜本	急傾斜地の崩壊	警戒区域／特別警戒区域	福島県告示第218号	平成25年3月22日	桜本-4
		1076-5	桜本-5	内郷内町	桜本	急傾斜地の崩壊	警戒区域／特別警戒区域	福島県告示第218号	平成25年3月22日	桜本-5
		1076-6	桜本-6	内郷内町	桜本	急傾斜地の崩壊	警戒区域／特別警戒区域	福島県告示第218号	平成25年3月22日	桜本-6
	411	1053	沼尻	内郷綴町	沼尻	急傾斜地の崩壊	警戒区域／特別警戒区域	福島県告示第218号	平成25年3月22日	沼尻
	412	1075-1	立町2号-1	内郷内町	前田	急傾斜地の崩壊	警戒区域／特別警戒区域	福島県告示第218号	平成25年3月22日	立町2号-1
		1075-2	立町2号-2	内郷内町	前田	急傾斜地の崩壊	警戒区域／特別警戒区域	福島県告示第218号	平成25年3月22日	立町2号-2
		1075-3	立町2号-3	内郷内町	前田	急傾斜地の崩壊	警戒区域／特別警戒区域	福島県告示第218号	平成25年3月22日	立町2号-3
		1075-4	立町2号-4	内郷内町	前田	急傾斜地の崩壊	警戒区域／特別警戒区域	福島県告示第218号	平成25年3月22日	立町2号-4
		1075-5	立町2号-5	内郷内町	前田	急傾斜地の崩壊	警戒区域／特別警戒区域	福島県告示第218号	平成25年3月22日	立町2号-5
		1075-6	立町2号-6	内郷内町	前田	急傾斜地の崩壊	警戒区域／特別警戒区域	福島県告示第218号	平成25年3月22日	立町2号-6
		1075-7	立町2号-7	内郷内町	前田	急傾斜地の崩壊	警戒区域／特別警戒区域	福島県告示第218号	平成25年3月22日	立町2号-7
小川	413	121-1	湯ノ沢-1	小川町上小川	湯ノ沢	急傾斜地の崩壊	警戒区域／特別警戒区域	福島県告示第218号	平成25年3月22日	湯ノ沢-1
		121-2	湯ノ沢-2	小川町上小川	湯ノ沢	急傾斜地の崩壊	警戒区域／特別警戒区域	福島県告示第218号	平成25年3月22日	湯ノ沢-2
	414	940	堂付平	小川町上小川	堂付平	急傾斜地の崩壊	警戒区域／特別警戒区域	福島県告示第218号	平成25年3月22日	堂付平
	415	942-1	内倉-1	小川町上小川	内倉	急傾斜地の崩壊	警戒区域／特別警戒区域	福島県告示第218号	平成25年3月22日	内倉-1
		942-2	内倉-2	小川町上小川	内倉	急傾斜地の崩壊	警戒区域／特別警戒区域	福島県告示第218号	平成25年3月22日	内倉-2
	416	943-1	江田1号-1	小川町上小川	江田	急傾斜地の崩壊	警戒区域／特別警戒区域	福島県告示第218号	平成25年3月22日	江田1号-1
		943-2	江田1号-2	小川町上小川	江田	急傾斜地の崩壊	警戒区域／特別警戒区域	福島県告示第218号	平成25年3月22日	江田1号-2
		943-3	江田1号-3	小川町上小川	江田	急傾斜地の崩壊	警戒区域／特別警戒区域	福島県告示第218号	平成25年3月22日	江田1号-3
	417	947-1	後原-1	小川町上小川	後原	急傾斜地の崩壊	警戒区域／特別警戒区域	福島県告示第218号	平成25年3月22日	後原-1
		947-2	後原-2	小川町上小川	後原	急傾斜地の崩壊	警戒区域／特別警戒区域	福島県告示第218号	平成25年3月22日	後原-2
平	418	1001	研町裏	平	研町	急傾斜地の崩壊	警戒区域／特別警戒区域	福島県告示第386号	平成25年5月28日	研町裏
	419	988	七軒町1号	平	七軒町	急傾斜地の崩壊	警戒区域／特別警戒区域	福島県告示第386号	平成25年5月28日	七軒町1号
	420	989-1	七軒町2号-1	平	七軒町	急傾斜地の崩壊	警戒区域／特別警戒区域	福島県告示第386号	平成25年5月28日	七軒町2号-1
		989-2	七軒町2号-2	平	七軒町	急傾斜地の崩壊	警戒区域／特別警戒区域	福島県告示第386号	平成25年5月28日	七軒町2号-2
	421	990	杉平	平	杉平	急傾斜地の崩壊	警戒区域／特別警戒区域	福島県告示第386号	平成25年5月28日	杉平
	422	993-1	揚土-1	平	揚土	急傾斜地の崩壊	警戒区域／特別警戒区域	福島県告示第386号	平成25年5月28日	揚土-1
		993-2	揚土-2	平	揚土	急傾斜地の崩壊	警戒区域／特別警戒区域	福島県告示第386号	平成25年5月28日	揚土-2
		993-3	揚土-3	平	揚土	急傾斜地の崩壊	警戒区域／特別警戒区域	福島県告示第386号	平成25年5月28日	揚土-3
		993-4	揚土-4	平	揚土	急傾斜地の崩壊	警戒区域／特別警戒区域	福島県告示第386号	平成25年5月28日	揚土-4
	423	1219	林崎2号	山田町	林崎	急傾斜地の崩壊	警戒区域／特別警戒区域	福島県告示第386号	平成25年5月28日	林崎2号
好間	424	1037-1	堂田1号-1	好間町北好間	堂田	急傾斜地の崩壊	警戒区域／特別警戒区域	福島県告示第623号	平成25年9月27日	堂田1号-1
		1037-2	堂田1号-2	好間町北好間	堂田	急傾斜地の崩壊	警戒区域／特別警戒区域	福島県告示第623号	平成25年9月27日	堂田1号-2
	425	1038	堂田2号	好間町北好間	椎木平	急傾斜地の崩壊	警戒区域／特別警戒区域	福島県告示第623号	平成25年9月27日	堂田2号
	426	1047-1	平場2号-1	好間町北好間	平場	急傾斜地の崩壊	警戒区域／特別警戒区域	福島県告示第623号	平成25年9月27日	平場2号-1
		1047-2	平場2号-2	好間町北好間	平場	急傾斜地の崩壊	警戒区域／特別警戒区域	福島県告示第623号	平成25年9月27日	平場2号-2
		1047-3	平場2号-3	好間町北好間	平場	急傾斜地の崩壊	警戒区域／特別警戒区域	福島県告示第623号	平成25年9月27日	平場2号-3
		1047-4	平場2号-4	好間町北好間	平場	急傾斜地の崩壊	警戒区域／特別警戒区域	福島県告示第623号	平成25年9月27日	平場2号-4
1047-5		平場2号-5	好間町北好間	平場	急傾斜地の崩壊	警戒区域／特別警戒区域	福島県告示第623号	平成25年9月27日	平場2号-5	
平	427	958-1	矢田ノ目-1	平上片寄	矢田ノ目	急傾斜地の崩壊	警戒区域／特別警戒区域	福島県告示第623号	平成25年9月27日	矢田ノ目-1
		958-2	矢田ノ目-2	平上片寄	矢田ノ目	急傾斜地の崩壊	警戒区域／特別警戒区域	福島県告示第623号	平成25年9月27日	矢田ノ目-2
	428	961	藤倉	平上片寄	藤倉	急傾斜地の崩壊	警戒区域／特別警戒区域	福島県告示第623号	平成25年9月27日	藤倉
	429	959-1	楡町1号-1	平上片寄	楡町	急傾斜地の崩壊	警戒区域／特別警戒区域	福島県告示第623号	平成25年9月27日	楡町1号-1
		959-2	楡町1号-2	平上片寄	楡町	急傾斜地の崩壊	警戒区域／特別警戒区域	福島県告示第623号	平成25年9月27日	楡町1号-2
	430	1002-1	池田-1	平馬目	池田	急傾斜地の崩壊	警戒区域／特別警戒区域	福島県告示第623号	平成25年9月27日	池田-1
		1002-2	池田-2	平馬目	池田	急傾斜地の崩壊	警戒区域／特別警戒区域	福島県告示第623号	平成25年9月27日	池田-2
		1002-3	池田-3	平馬目	池田	急傾斜地の崩壊	警戒区域／特別警戒区域	福島県告示第623号	平成25年9月27日	池田-3
	431	1003-1	官銀田-1	平馬目	官銀田	急傾斜地の崩壊	警戒区域／特別警戒区域	福島県告示第623号	平成25年9月27日	官銀田-1
		1003-2	官銀田-2	平馬目	官銀田	急傾斜地の崩壊	警戒区域／特別警戒区域	福島県告示第623号	平成25年9月27日	官銀田-2
		1003-3	官銀田-3	平馬目	官銀田	急傾斜地の崩壊	警戒区域／特別警戒区域	福島県告示第623号	平成25年9月27日	官銀田-3
		1003-4	官銀田-4	平馬目	官銀田	急傾斜地の崩壊	警戒区域／特別警戒区域	福島県告示第623号	平成25年9月27日	官銀田-4
		1003-5	官銀田-5	平馬目	官銀田	急傾斜地の崩壊	警戒区域／特別警戒区域	福島県告示第623号	平成25年9月27日	官銀田-5
	432	963	石脇	平中神谷	石脇	急傾斜地の崩壊	警戒区域／特別警戒区域	福島県告示第623号	平成25年9月27日	石脇
	433	991-1	久保町-1	平	久保町	急傾斜地の崩壊	警戒区域／特別警戒区域	福島県告示第623号	平成25年9月27日	久保町-1
		991-2	久保町-2	平	久保町	急傾斜地の崩壊	警戒区域／特別警戒区域	福島県告示第623号	平成25年9月27日	久保町-2
		991-3	久保町-3	平	久保町	急傾斜地の崩壊	警戒区域／特別警戒区域	福島県告示第623号	平成25年9月27日	久保町-3
		991-4	久保町-4	平	久保町	急傾斜地の崩壊	警戒区域／特別警戒区域	福島県告示第623号	平成25年9月27日	久保町-4
991-5		久保町-5	平	久保町	急傾斜地の崩壊	警戒区域／特別警戒区域	福島県告示第623号	平成25年9月27日	久保町-5	
991-6		久保町-6	平	久保町	急傾斜地の崩壊	警戒区域／特別警戒区域	福島県告示第623号	平成25年9月27日	久保町-6	
434	1022	竹ノ内	平北神谷	竹ノ内	急傾斜地の崩壊	警戒区域／特別警戒区域	福島県告示第623号	平成25年9月27日	竹ノ内	

地区	No.	箇所番号 溪流番号	区域名	大字	字	土砂災害の発生 原因となる自然 現象の種類	指定区域の種類	告示番号	指定年月日	公示図面
平	435	949-1	綱谷大苗代-1	平綱谷	大苗代	急傾斜地の崩壊	警戒区域／特別警戒区域	福島県告示第623号	平成25年9月27日	綱谷大苗代-1
		949-2	綱谷大苗代-2	平綱谷	大苗代	急傾斜地の崩壊	警戒区域／特別警戒区域	福島県告示第623号	平成25年9月27日	綱谷大苗代-2
	436	1000-1	古鍛冶-1	平	古鍛冶	急傾斜地の崩壊	警戒区域／特別警戒区域	福島県告示第623号	平成25年9月27日	古鍛冶-1
		1000-2	古鍛冶-2	平	古鍛冶	急傾斜地の崩壊	警戒区域／特別警戒区域	福島県告示第623号	平成25年9月27日	古鍛冶-2
		1000-3	古鍛冶-3	平	古鍛冶	急傾斜地の崩壊	警戒区域／特別警戒区域	福島県告示第623号	平成25年9月27日	古鍛冶-3
小名浜	437	80204A0540	下平沢	渡辺町松小屋	宮沢	土石流	警戒区域／特別警戒区域	福島県告示第840号	平成25年12月27日	下平沢
	438	80204A0541	大平作沢1	渡辺町松小屋	大平作	土石流	警戒区域／特別警戒区域	福島県告示第840号	平成25年12月27日	大平作沢1
	439	80204A0542-1	大平作沢2-1	渡辺町松小屋	大平作	土石流	警戒区域／特別警戒区域	福島県告示第840号	平成25年12月27日	大平作沢2-1
		80204A0542-2	大平作沢2-2	渡辺町松小屋	大平作	土石流	警戒区域／特別警戒区域	福島県告示第840号	平成25年12月27日	大平作沢2-2
平	440	948-1	鎌倉-1	平北神谷	鎌倉	急傾斜地の崩壊	警戒区域／特別警戒区域	福島県告示第840号	平成25年12月27日	鎌倉-1
		948-2	鎌倉-2	平北神谷	鎌倉	急傾斜地の崩壊	警戒区域／特別警戒区域	福島県告示第840号	平成25年12月27日	鎌倉-2
好間	441	1031-1	沢小谷-1	好間町北好間	沢小谷	急傾斜地の崩壊	警戒区域／特別警戒区域	福島県告示第840号	平成25年12月27日	沢小谷-1
		1031-2	沢小谷-2	好間町北好間	沢小谷	急傾斜地の崩壊	警戒区域／特別警戒区域	福島県告示第840号	平成25年12月27日	沢小谷-2
		1031-3	沢小谷-3	好間町北好間	沢小谷	急傾斜地の崩壊	警戒区域／特別警戒区域	福島県告示第840号	平成25年12月27日	沢小谷-3
		1031-4	沢小谷-4	好間町北好間	沢小谷	急傾斜地の崩壊	警戒区域／特別警戒区域	福島県告示第840号	平成25年12月27日	沢小谷-4
		1031-5	沢小谷-5	好間町北好間	沢小谷	急傾斜地の崩壊	警戒区域／特別警戒区域	福島県告示第840号	平成25年12月27日	沢小谷-5
		1031-6	沢小谷-6	好間町北好間	沢小谷	急傾斜地の崩壊	警戒区域／特別警戒区域	福島県告示第840号	平成25年12月27日	沢小谷-6
	442	1044-1	堀ノ内-1	好間町愛谷	堀ノ内	急傾斜地の崩壊	警戒区域／特別警戒区域	福島県告示第840号	平成25年12月27日	堀ノ内-1
		1044-2	堀ノ内-2	好間町愛谷	堀ノ内	急傾斜地の崩壊	警戒区域／特別警戒区域	福島県告示第840号	平成25年12月27日	堀ノ内-2
		1044-3	堀ノ内-3	好間町愛谷	堀ノ内	急傾斜地の崩壊	警戒区域／特別警戒区域	福島県告示第840号	平成25年12月27日	堀ノ内-3
		1044-4	堀ノ内-4	好間町愛谷	堀ノ内	急傾斜地の崩壊	警戒区域／特別警戒区域	福島県告示第840号	平成25年12月27日	堀ノ内-4
		1044-5	堀ノ内-5	好間町愛谷	堀ノ内	急傾斜地の崩壊	警戒区域／特別警戒区域	福島県告示第840号	平成25年12月27日	堀ノ内-5
		1044-6	堀ノ内-6	好間町愛谷	堀ノ内	急傾斜地の崩壊	警戒区域／特別警戒区域	福島県告示第840号	平成25年12月27日	堀ノ内-6
		1044-7	堀ノ内-7	好間町愛谷	堀ノ内	急傾斜地の崩壊	警戒区域／特別警戒区域	福島県告示第840号	平成25年12月27日	堀ノ内-7
		川前	443	8002-1	柗立-1	川前町川前	柗立	急傾斜地の崩壊	警戒区域／特別警戒区域	福島県告示第840号
8002-2	柗立-2			川前町川前	柗立	急傾斜地の崩壊	警戒区域／特別警戒区域	福島県告示第840号	平成25年12月27日	柗立-2
8002-3	柗立-3			川前町川前	柗立	急傾斜地の崩壊	警戒区域／特別警戒区域	福島県告示第840号	平成25年12月27日	柗立-3
8002-4	柗立-4			川前町川前	柗立	急傾斜地の崩壊	警戒区域／特別警戒区域	福島県告示第840号	平成25年12月27日	柗立-4
8002-5	柗立-5			川前町川前	柗立	急傾斜地の崩壊	警戒区域／特別警戒区域	福島県告示第840号	平成25年12月27日	柗立-5
8002-6	柗立-6			川前町川前	柗立	急傾斜地の崩壊	警戒区域／特別警戒区域	福島県告示第840号	平成25年12月27日	柗立-6
内郷	444	1099	水ノ出2号	内郷内町	水ノ出	急傾斜地の崩壊	警戒区域／特別警戒区域	福島県告示第210号	平成26年3月28日	水ノ出2号
内郷	445	1074	立町1号	内郷内町	磐堰	急傾斜地の崩壊	警戒区域／特別警戒区域	福島県告示第210号	平成26年3月28日	立町1号
内郷	446	130	入山2号	内郷白水町	入山	急傾斜地の崩壊	警戒区域／特別警戒区域	福島県告示第210号	平成26年3月28日	入山2号
内郷	447	134	入山3号	内郷白水町	入山	急傾斜地の崩壊	警戒区域／特別警戒区域	福島県告示第210号	平成26年3月28日	入山3号
内郷	448	1066	宮沢1号	内郷宮町	宮沢	急傾斜地の崩壊	警戒区域／特別警戒区域	福島県告示第210号	平成26年3月28日	宮沢1号
内郷	449	1067	宮沢2号	内郷宮町	宮沢	急傾斜地の崩壊	警戒区域／特別警戒区域	福島県告示第210号	平成26年3月28日	宮沢2号
内郷	450	129	宮沢3号	内郷宮町	宮沢	急傾斜地の崩壊	警戒区域／特別警戒区域	福島県告示第210号	平成26年3月28日	宮沢3号
内郷	451	136	宮沢4号	内郷宮町	宮沢	急傾斜地の崩壊	警戒区域／特別警戒区域	福島県告示第210号	平成26年3月28日	宮沢4号
内郷	452	1089	代	内郷宮町	代	急傾斜地の崩壊	警戒区域／特別警戒区域	福島県告示第210号	平成26年3月28日	代
内郷	453	1065	竹之内	内郷宮町	竹之内	急傾斜地の崩壊	警戒区域／特別警戒区域	福島県告示第210号	平成26年3月28日	竹之内
内郷	454	126	竹之内1号	内郷宮町	竹之内	急傾斜地の崩壊	警戒区域／特別警戒区域	福島県告示第210号	平成26年3月28日	竹之内1号
内郷	455	1095	竹之内2号	内郷宮町	竹之内	急傾斜地の崩壊	警戒区域／特別警戒区域	福島県告示第210号	平成26年3月28日	竹之内2号
内郷	456	1063	平太郎	内郷宮町	平太郎	急傾斜地の崩壊	警戒区域／特別警戒区域	福島県告示第210号	平成26年3月28日	平太郎
内郷	457	1056	平太郎1号	内郷宮町	平太郎	急傾斜地の崩壊	警戒区域／特別警戒区域	福島県告示第210号	平成26年3月28日	平太郎1号
内郷	458	1064	平太郎2号	内郷宮町	平太郎	急傾斜地の崩壊	警戒区域／特別警戒区域	福島県告示第210号	平成26年3月28日	平太郎2号
常磐	459	1140	手這2号	常磐藤原町	手這	急傾斜地の崩壊	警戒区域／特別警戒区域	福島県告示第210号	平成26年3月28日	手這2号
常磐	460	144	水野谷2号	常磐水野谷町	千代鶴	急傾斜地の崩壊	警戒区域／特別警戒区域	福島県告示第210号	平成26年3月28日	水野谷2号
常磐	461	1115	千代鶴	常磐水野谷町	千代鶴	急傾斜地の崩壊	警戒区域	福島県告示第210号	平成26年3月28日	千代鶴
常磐	462	1142	竜ヶ沢2号	常磐水野谷町	竜ヶ沢	急傾斜地の崩壊	警戒区域／特別警戒区域	福島県告示第210号	平成26年3月28日	竜ヶ沢2号
常磐	463	1113	上浅貝	常磐湯本町	上浅貝	急傾斜地の崩壊	警戒区域／特別警戒区域	福島県告示第210号	平成26年3月28日	上浅貝
常磐	464	1143	上浅貝1号	常磐湯本町	上浅貝	急傾斜地の崩壊	警戒区域／特別警戒区域	福島県告示第210号	平成26年3月28日	上浅貝1号
常磐	465	1114	上浅貝2号	常磐湯本町	上浅貝	急傾斜地の崩壊	警戒区域／特別警戒区域	福島県告示第210号	平成26年3月28日	上浅貝2号
常磐	466	1135	上浅貝3号	常磐湯本町	上浅貝	急傾斜地の崩壊	警戒区域／特別警戒区域	福島県告示第210号	平成26年3月28日	上浅貝3号
常磐	467	154	上浅貝4号	常磐湯本町	上浅貝	急傾斜地の崩壊	警戒区域／特別警戒区域	福島県告示第210号	平成26年3月28日	上浅貝4号
平	468	997	地切	平下山口	地切	急傾斜地の崩壊	警戒区域／特別警戒区域	福島県告示第210号	平成26年3月28日	地切
平	469	1026	熊ヶ平	平下平窪	熊ヶ平	急傾斜地の崩壊	警戒区域／特別警戒区域	福島県告示第210号	平成26年3月28日	熊ヶ平
平	470	995	山根	平下平窪	山根	急傾斜地の崩壊	警戒区域／特別警戒区域	福島県告示第210号	平成26年3月28日	山根
平	471	960-1	志多田-1	平下片寄	志多田	急傾斜地の崩壊	警戒区域／特別警戒区域	福島県告示第210号	平成26年3月28日	志多田-1
平		960-2	志多田-2	平下片寄	志多田	急傾斜地の崩壊	警戒区域／特別警戒区域	福島県告示第210号	平成26年3月28日	志多田-2
平		960-3	志多田-3	平下片寄	志多田	急傾斜地の崩壊	警戒区域／特別警戒区域	福島県告示第210号	平成26年3月28日	志多田-3

地区	No.	箇所番号 溪流番号	区域名	大字	字	土砂災害の発生 原因となる自然 現象の種類	指定区域の種類	告示番号	指定年月日	公示図面
平	472	952	三反田	平四ツ波	三反田	急傾斜地の崩壊	警戒区域／特別警戒区域	福島県告示第210号	平成26年3月28日	三反田
平	473	965	北目1号	平	胡摩沢	急傾斜地の崩壊	警戒区域／特別警戒区域	福島県告示第210号	平成26年3月28日	北目1号
平	474	966	桜町1号	平	桜町	急傾斜地の崩壊	警戒区域／特別警戒区域	福島県告示第210号	平成26年3月28日	桜町1号
平	475	967	桜町2号	平	桜町	急傾斜地の崩壊	警戒区域／特別警戒区域	福島県告示第210号	平成26年3月28日	桜町2号
平	476	964	四軒町	平	四軒町	急傾斜地の崩壊	警戒区域／特別警戒区域	福島県告示第210号	平成26年3月28日	四軒町
平	477	1009-1	新町前-1	平	新町	急傾斜地の崩壊	警戒区域／特別警戒区域	福島県告示第210号	平成26年3月28日	新町前-1
平		1009-2	新町前-2	平	新町	急傾斜地の崩壊	警戒区域／特別警戒区域	福島県告示第210号	平成26年3月28日	新町前-2
平	478	968	五郎内	平上荒川	五郎内	急傾斜地の崩壊	警戒区域／特別警戒区域	福島県告示第210号	平成26年3月28日	五郎内
平	479	1020	砂屋戸	平上荒川	砂屋戸	急傾斜地の崩壊	警戒区域／特別警戒区域	福島県告示第210号	平成26年3月28日	砂屋戸
平	480	970	諏訪下	平下荒川	諏訪下	急傾斜地の崩壊	警戒区域／特別警戒区域	福島県告示第210号	平成26年3月28日	諏訪下
平	481	1021	長尾	平上荒川	長尾	急傾斜地の崩壊	警戒区域／特別警戒区域	福島県告示第210号	平成26年3月28日	長尾
平	482	969	林作	平上荒川	林作	急傾斜地の崩壊	警戒区域／特別警戒区域	福島県告示第210号	平成26年3月28日	林作
平	483	974	神下	平上高久	神下	急傾斜地の崩壊	警戒区域／特別警戒区域	福島県告示第210号	平成26年3月28日	神下
平	484	982	腰巻宮前	平菅波	腰巻	急傾斜地の崩壊	警戒区域／特別警戒区域	福島県告示第210号	平成26年3月28日	腰巻宮前
平	485	1013	諏訪原	平赤井	諏訪原	急傾斜地の崩壊	警戒区域／特別警戒区域	福島県告示第210号	平成26年3月28日	諏訪原
平	486	1015-1	磐井作-1	平泉崎	磐井作	急傾斜地の崩壊	警戒区域／特別警戒区域	福島県告示第210号	平成26年3月28日	磐井作-1
平		1015-2	磐井作-2	平泉崎	磐井作	急傾斜地の崩壊	警戒区域／特別警戒区域	福島県告示第210号	平成26年3月28日	磐井作-2
平	487	954	白土	平大室	白土	急傾斜地の崩壊	警戒区域／特別警戒区域	福島県告示第210号	平成26年3月28日	白土
平	488	992	吉野作	平谷川瀬	吉野作	急傾斜地の崩壊	警戒区域／特別警戒区域	福島県告示第210号	平成26年3月28日	吉野作
平	489	996	根木作	平谷川瀬	根木作	急傾斜地の崩壊	警戒区域／特別警戒区域	福島県告示第210号	平成26年3月28日	根木作
平	490	1029	堂ノ入	平谷川瀬	堂ノ入	急傾斜地の崩壊	警戒区域／特別警戒区域	福島県告示第210号	平成26年3月28日	堂ノ入
平	491	951	岸	平中塩	岸	急傾斜地の崩壊	警戒区域／特別警戒区域	福島県告示第210号	平成26年3月28日	岸
平	492	950	草鹿	平中塩	草鹿	急傾斜地の崩壊	警戒区域／特別警戒区域	福島県告示第210号	平成26年3月28日	草鹿
平	493	1028	桜町	平中山	桜町	急傾斜地の崩壊	警戒区域／特別警戒区域	福島県告示第210号	平成26年3月28日	桜町
平	494	971	小山	平中山	小山	急傾斜地の崩壊	警戒区域／特別警戒区域	福島県告示第210号	平成26年3月28日	小山
好間	495	1045-1	樋口-1	好間町小谷作	樋口	急傾斜地の崩壊	警戒区域／特別警戒区域	福島県告示第210号	平成26年3月28日	樋口-1
好間		1045-2	樋口-2	好間町小谷作	樋口	急傾斜地の崩壊	警戒区域／特別警戒区域	福島県告示第210号	平成26年3月28日	樋口-2
好間		1045-3	樋口-3	好間町小谷作	樋口	急傾斜地の崩壊	警戒区域／特別警戒区域	福島県告示第210号	平成26年3月28日	樋口-3
好間		1045-4	樋口-4	好間町小谷作	樋口	急傾斜地の崩壊	警戒区域／特別警戒区域	福島県告示第210号	平成26年3月28日	樋口-4
好間	496	1039-1	大館1号-1	好間町下好間	大館	急傾斜地の崩壊	警戒区域／特別警戒区域	福島県告示第210号	平成26年3月28日	大館1号-1
好間		1039-2	大館1号-2	好間町下好間	大館	急傾斜地の崩壊	警戒区域／特別警戒区域	福島県告示第210号	平成26年3月28日	大館1号-2
好間		1039-3	大館1号-3	好間町下好間	大館	急傾斜地の崩壊	警戒区域／特別警戒区域	福島県告示第210号	平成26年3月28日	大館1号-3
好間		1039-4	大館1号-4	好間町下好間	大館	急傾斜地の崩壊	警戒区域	福島県告示第210号	平成26年3月28日	大館1号-4
好間	497	1041-1	三反田-1	好間町北好間	三反田	急傾斜地の崩壊	警戒区域／特別警戒区域	福島県告示第210号	平成26年3月28日	三反田-1
好間		1041-2	三反田-2	好間町北好間	三反田	急傾斜地の崩壊	警戒区域／特別警戒区域	福島県告示第210号	平成26年3月28日	三反田-2
好間		1041-3	三反田-3	好間町北好間	三反田	急傾斜地の崩壊	警戒区域／特別警戒区域	福島県告示第210号	平成26年3月28日	三反田-3
好間		1041-4	三反田-4	好間町北好間	三反田	急傾斜地の崩壊	警戒区域／特別警戒区域	福島県告示第210号	平成26年3月28日	三反田-4
好間	498	1042-1	平場-1	好間町北好間	平場	急傾斜地の崩壊	警戒区域	福島県告示第210号	平成26年3月28日	平場-1
好間		1042-2	平場-2	好間町北好間	平場	急傾斜地の崩壊	警戒区域／特別警戒区域	福島県告示第210号	平成26年3月28日	平場-2
好間	499	1046-1	平場1号-1	好間町北好間	平場	急傾斜地の崩壊	警戒区域／特別警戒区域	福島県告示第210号	平成26年3月28日	平場1号-1
好間		1046-2	平場1号-2	好間町北好間	平場	急傾斜地の崩壊	警戒区域／特別警戒区域	福島県告示第210号	平成26年3月28日	平場1号-2
内郷	500	1098	水ノ出1号	内郷内町	水ノ出	急傾斜地の崩壊	警戒区域／特別警戒区域	福島県告示第211号	平成27年3月27日	水ノ出1号
内郷	501	133	金坂2号	内郷宮町	金坂	急傾斜地の崩壊	警戒区域／特別警戒区域	福島県告示第211号	平成27年3月27日	金坂2号
内郷	502	1055	滝	内郷宮町	滝	急傾斜地の崩壊	警戒区域／特別警戒区域	福島県告示第211号	平成27年3月27日	滝
小川	503	2133	滝ノ作1号	小川町西小川	滝ノ作	急傾斜地の崩壊	警戒区域／特別警戒区域	福島県告示第211号	平成27年3月27日	滝ノ作1号
小川	504	2132	滝ノ作2号	小川町西小川	滝ノ作	急傾斜地の崩壊	警戒区域／特別警戒区域	福島県告示第211号	平成27年3月27日	滝ノ作2号
常磐	505	1106	梅ヶ平2号	常磐上湯長谷町	森	急傾斜地の崩壊	警戒区域／特別警戒区域	福島県告示第211号	平成27年3月27日	梅ヶ平2号
常磐	506	1136	長倉1号	常磐上湯長谷町	長倉	急傾斜地の崩壊	警戒区域／特別警戒区域	福島県告示第211号	平成27年3月27日	長倉1号
常磐	507	140	長倉2号	常磐上湯長谷町	長倉	急傾斜地の崩壊	警戒区域／特別警戒区域	福島県告示第211号	平成27年3月27日	長倉2号
常磐	508	1105	梅ヶ平1号	常磐上湯長谷町	力石	急傾斜地の崩壊	警戒区域／特別警戒区域	福島県告示第211号	平成27年3月27日	梅ヶ平1号
常磐	509	145	竜ヶ沢1号	常磐水野谷町	竜ヶ沢	急傾斜地の崩壊	警戒区域／特別警戒区域	福島県告示第211号	平成27年3月27日	竜ヶ沢1号
常磐	510	146	竜ヶ沢3号	常磐水野谷町	竜ヶ沢	急傾斜地の崩壊	警戒区域／特別警戒区域	福島県告示第211号	平成27年3月27日	竜ヶ沢3号
常磐	511	2316	高倉1号	常磐湯本町	高倉	急傾斜地の崩壊	警戒区域／特別警戒区域	福島県告示第211号	平成27年3月27日	高倉1号
常磐	512	1145	高倉2号	常磐湯本町	高倉	急傾斜地の崩壊	警戒区域／特別警戒区域	福島県告示第211号	平成27年3月27日	高倉2号
常磐	513	1132	天神	常磐湯本町	天神	急傾斜地の崩壊	警戒区域／特別警戒区域	福島県告示第211号	平成27年3月27日	天神
常磐	514	1103	天神1号	常磐湯本町	天神	急傾斜地の崩壊	警戒区域／特別警戒区域	福島県告示第211号	平成27年3月27日	天神1号

地区	No.	箇所番号 涙流番号	区域名	大字	字	土砂災害の発生 原因となる自然 現象の種類	指定区域の種類	告示番号	指定年月日	公示図面
常盤	515	149	天神2号	常盤湯本町	天神	急傾斜地の崩壊	警戒区域／特別警戒区域	福島県告示第211号	平成27年3月27日	天神2号
常盤	516	1146	天神3号	常盤湯本町	天神	急傾斜地の崩壊	警戒区域／特別警戒区域	福島県告示第211号	平成27年3月27日	天神3号
常盤	517	1112	彦惣白坂	常盤湯本町	彦惣白坂	急傾斜地の崩壊	警戒区域／特別警戒区域	福島県告示第211号	平成27年3月27日	彦惣白坂
平	518	1023	川前	平下荒川	川前	急傾斜地の崩壊	警戒区域／特別警戒区域	福島県告示第211号	平成27年3月27日	川前
平	519	2236	川前2号	平下荒川	川前	急傾斜地の崩壊	警戒区域／特別警戒区域	福島県告示第211号	平成27年3月27日	川前2号
平	520	957	小山下	平鎌田	小山下	急傾斜地の崩壊	警戒区域／特別警戒区域	福島県告示第211号	平成27年3月27日	小山下
平	521	955	西山下	平鎌田	西山下	急傾斜地の崩壊	警戒区域／特別警戒区域	福島県告示第211号	平成27年3月27日	西山下
平	522	1019	石名坂	平鎌田	石名坂	急傾斜地の崩壊	警戒区域／特別警戒区域	福島県告示第211号	平成27年3月27日	石名坂
平	523	984	旧城跡	平	旧城跡	急傾斜地の崩壊	警戒区域／特別警戒区域	福島県告示第211号	平成27年3月27日	旧城跡
平	524	985	旧城跡1号	平	旧城跡	急傾斜地の崩壊	警戒区域／特別警戒区域	福島県告示第211号	平成27年3月27日	旧城跡1号
平	525	986	旧城跡2号	平	旧城跡	急傾斜地の崩壊	警戒区域／特別警戒区域	福島県告示第211号	平成27年3月27日	旧城跡2号
平	526	987	旧城跡3号	平	旧城跡	急傾斜地の崩壊	警戒区域／特別警戒区域	福島県告示第211号	平成27年3月27日	旧城跡3号
平	527	994-1	六人町-1	平	六人町	急傾斜地の崩壊	警戒区域／特別警戒区域	福島県告示第211号	平成27年3月27日	六人町-1
平	527	994-2	六人町-2	平	六人町	急傾斜地の崩壊	警戒区域／特別警戒区域	福島県告示第211号	平成27年3月27日	六人町-2
平	528	973	塩崎1号	平上高久	塩崎	急傾斜地の崩壊	警戒区域／特別警戒区域	福島県告示第211号	平成27年3月27日	塩崎1号
平	529	2154	塩崎2号	平上高久	塩崎	急傾斜地の崩壊	警戒区域／特別警戒区域	福島県告示第211号	平成27年3月27日	塩崎2号
平	530	2155	塩田	平上高久	塩田	急傾斜地の崩壊	警戒区域／特別警戒区域	福島県告示第211号	平成27年3月27日	塩田
平	531	2153	塩田1号	平上高久	塩田	急傾斜地の崩壊	警戒区域／特別警戒区域	福島県告示第211号	平成27年3月27日	塩田1号
平	532	983	東作	平菅波	東作	急傾斜地の崩壊	警戒区域／特別警戒区域	福島県告示第211号	平成27年3月27日	東作
平	533	2193	東作2号	平菅波	東作	急傾斜地の崩壊	警戒区域／特別警戒区域	福島県告示第211号	平成27年3月27日	東作2号
平	534	1010	浅口1号	平赤井	浅口	急傾斜地の崩壊	警戒区域／特別警戒区域	福島県告示第211号	平成27年3月27日	浅口1号
平	535	1011	浅口2号	平赤井	浅口	急傾斜地の崩壊	警戒区域／特別警戒区域	福島県告示第211号	平成27年3月27日	浅口2号
平	536	1012	浅口3号	平赤井	浅口	急傾斜地の崩壊	警戒区域／特別警戒区域	福島県告示第211号	平成27年3月27日	浅口3号
平	537	2137	浅口4号	平赤井	浅口	急傾斜地の崩壊	警戒区域／特別警戒区域	福島県告示第211号	平成27年3月27日	浅口4号
平	538	962	岸1号	平泉崎	岸	急傾斜地の崩壊	警戒区域／特別警戒区域	福島県告示第211号	平成27年3月27日	岸1号
好間	539	2264	山下1号	好間町上好間	稲荷原	急傾斜地の崩壊	警戒区域／特別警戒区域	福島県告示第211号	平成27年3月27日	山下1号
好間	540	1051	一町坪	好間町下好間	一町坪	急傾斜地の崩壊	警戒区域／特別警戒区域	福島県告示第211号	平成27年3月27日	一町坪
好間	541	2260	鬼越	好間町下好間	鬼越	急傾斜地の崩壊	警戒区域／特別警戒区域	福島県告示第211号	平成27年3月27日	鬼越
内郷	542	1096	川平1号	内郷白水町川平		急傾斜地の崩壊	警戒区域／特別警戒区域	福島県告示第221号	平成28年3月29日	川平1号
内郷	543	131	川平2号	内郷白水町川平		急傾斜地の崩壊	警戒区域／特別警戒区域	福島県告示第221号	平成28年3月29日	川平2号
内郷	544	1069	内郷高坂町御殿	内郷高坂町御殿		急傾斜地の崩壊	警戒区域／特別警戒区域	福島県告示第221号	平成28年3月29日	御殿2号
内郷	545	1057	桜井1号	内郷高坂町桜井		急傾斜地の崩壊	警戒区域／特別警戒区域	福島県告示第221号	平成28年3月29日	桜井1号
内郷	546	1087	桜井3号	内郷高坂町桜井		急傾斜地の崩壊	警戒区域／特別警戒区域	福島県告示第221号	平成28年3月29日	桜井3号
内郷	547	1078	鬼越2号	内郷御台境町鬼越		急傾斜地の崩壊	警戒区域／特別警戒区域	福島県告示第221号	平成28年3月29日	鬼越2号
内郷	548	1090	鬼越3号	内郷御台境町鬼越		急傾斜地の崩壊	警戒区域／特別警戒区域	福島県告示第221号	平成28年3月29日	鬼越3号
内郷	549	127	御台	内郷御台境町御台		急傾斜地の崩壊	警戒区域／特別警戒区域	福島県告示第221号	平成28年3月29日	御台
内郷	550	2281	御台C	内郷御台境町御台		急傾斜地の崩壊	警戒区域／特別警戒区域	福島県告示第221号	平成28年3月29日	御台C
内郷	551	80204A0138	金坂沢	内郷宮町金坂		土石流	警戒区域	福島県告示第221号	平成28年3月29日	金坂沢
内郷	552	80204A0039	芦沢	大久町大久字芦沢		土石流	警戒区域／特別警戒区域	福島県告示第221号	平成28年3月29日	芦沢
内郷	553	80204B0032	桃木沢1	大久町大久字桃木沢		土石流	警戒区域	福島県告示第221号	平成28年3月29日	桃木沢1
内郷	554	80204A0033-1	桃木沢2-1	大久町大久字桃木沢		土石流	警戒区域／特別警戒区域	福島県告示第221号	平成28年3月29日	桃木沢2-1
内郷	554	80204A0033-2	桃木沢2-2	大久町大久字桃木沢		土石流	警戒区域／特別警戒区域	福島県告示第221号	平成28年3月29日	桃木沢2-2
内郷	555	80204A0034	桃木沢3	大久町大久字桃木沢		土石流	警戒区域／特別警戒区域	福島県告示第221号	平成28年3月29日	桃木沢3
内郷	556	80204A0036	板木沢	大久町大久字板木沢		土石流	警戒区域／特別警戒区域	福島県告示第221号	平成28年3月29日	板木沢
内郷	557	80204A0041	久作川	大久町大久字与平作		土石流	警戒区域	福島県告示第221号	平成28年3月29日	久作川
内郷	558	80204A0042	与平作沢	大久町大久字与平作		土石流	警戒区域／特別警戒区域	福島県告示第221号	平成28年3月29日	与平作沢
内郷	559	80204A0040-1	谷地沢-1	大久町大久字立石		土石流	警戒区域	福島県告示第221号	平成28年3月29日	谷地沢-1
内郷	559	80204A0040-2	谷地沢-2	大久町大久字立石		土石流	警戒区域／特別警戒区域	福島県告示第221号	平成28年3月29日	谷地沢-2
内郷	559	80204A0040-3	谷地沢-3	大久町大久字立石		土石流	警戒区域／特別警戒区域	福島県告示第221号	平成28年3月29日	谷地沢-3
内郷	560	80204A0023	菖蒲作沢	大久町小久字菖蒲作		土石流	警戒区域	福島県告示第221号	平成28年3月29日	菖蒲作沢
内郷	561	80204A0018	仲川沢	大久町小久字滝ノ沢		土石流	警戒区域	福島県告示第221号	平成28年3月29日	仲川沢
小名浜	562	1173	井戸ノ上	鹿島町走熊字井戸ノ上		急傾斜地の崩壊	警戒区域／特別警戒区域	福島県告示第221号	平成28年3月29日	井戸ノ上
常盤	563	142	五反田	常盤上湯長谷町五反田		急傾斜地の崩壊	警戒区域／特別警戒区域	福島県告示第221号	平成28年3月29日	五反田
常盤	564	1104	湯台堂	常盤上湯長谷町湯台堂		急傾斜地の崩壊	警戒区域／特別警戒区域	福島県告示第221号	平成28年3月29日	湯台堂
常盤	565	195	湯台堂2号	常盤上湯長谷町湯台堂		急傾斜地の崩壊	警戒区域／特別警戒区域	福島県告示第221号	平成28年3月29日	湯台堂2号
常盤	566	1144	三函2号	常盤湯本町三函		急傾斜地の崩壊	警戒区域／特別警戒区域	福島県告示第221号	平成28年3月29日	三函2号
常盤	567	2315	三函2号(Ⅱ)	常盤湯本町三函		急傾斜地の崩壊	警戒区域／特別警戒区域	福島県告示第221号	平成28年3月29日	三函2号(Ⅱ)
常盤	568	1148	山の神1号	常盤湯本町山ノ神		急傾斜地の崩壊	警戒区域／特別警戒区域	福島県告示第221号	平成28年3月29日	山の神1号
常盤	569	1150	上川	常盤湯本町上川		急傾斜地の崩壊	警戒区域／特別警戒区域	福島県告示第221号	平成28年3月29日	上川
常盤	570	1133	宝海	常盤湯本町宝海		急傾斜地の崩壊	警戒区域／特別警戒区域	福島県告示第221号	平成28年3月29日	宝海
平	571	981	若宮	平下高久字若宮		急傾斜地の崩壊	警戒区域／特別警戒区域	福島県告示第221号	平成28年3月29日	若宮
平	572	2178	小館A	平下高久字小館		急傾斜地の崩壊	警戒区域／特別警戒区域	福島県告示第221号	平成28年3月29日	小館A
平	573	2179	小館B	平下高久字小館		急傾斜地の崩壊	警戒区域／特別警戒区域	福島県告示第221号	平成28年3月29日	小館B
平	574	2180	小館C	平下高久字小館		急傾斜地の崩壊	警戒区域／特別警戒区域	福島県告示第221号	平成28年3月29日	小館C
平	575	2181	小館D	平下高久字小館		急傾斜地の崩壊	警戒区域／特別警戒区域	福島県告示第221号	平成28年3月29日	小館D
平	576	2182	小館E	平下高久字小館		急傾斜地の崩壊	警戒区域／特別警戒区域	福島県告示第221号	平成28年3月29日	小館E
平	577	※地区外指定	熊ヶ平2号	平下平窪字熊ヶ平		急傾斜地の崩壊	警戒区域／特別警戒区域	福島県告示第221号	平成28年3月29日	熊ヶ平2号
平	578	※地区外指定	旧城跡4号	平下旧城跡		急傾斜地の崩壊	警戒区域／特別警戒区域	福島県告示第221号	平成28年3月29日	旧城跡4号
遠野	579	80204A0791	矢本沢	遠野町上根本字矢本		土石流	警戒区域	福島県告示第221号	平成28年3月29日	矢本沢
四倉	580	2114	林崎	四倉町玉山字林崎		急傾斜地の崩壊	警戒区域／特別警戒区域	福島県告示第221号	平成28年3月29日	林崎
小名浜	581	1226	滝ノ沢1号	滝ノ沢町釜戸字滝ノ沢		急傾斜地の崩壊	警戒区域／特別警戒区域	福島県告示第221号	平成28年3月29日	滝ノ沢1号

地区	No.	箇所番号 涙流番号	区域名	大字	字	土砂災害の発生 原因となる自然 現象の種類	指定区域の種類	告示番号	指定年月日	公示図面
内郷	582	1068	御殿 1号	いわき市内郷高坂町御殿		急傾斜地の崩壊	警戒区域／特別警戒区域	福島県告示第440号	平成28年7月1日	御殿 1号
内郷	583	1088	桜井 2号	いわき市内郷高坂町桜井		急傾斜地の崩壊	警戒区域／特別警戒区域	福島県告示第440号	平成28年7月1日	桜井 2号
内郷	584	1077	鬼越	いわき市内郷御台境町鬼越		急傾斜地の崩壊	警戒区域／特別警戒区域	福島県告示第440号	平成28年7月1日	鬼越
内郷	585	1135	御台 1号	いわき市内郷御台境町御台		急傾斜地の崩壊	警戒区域／特別警戒区域	福島県告示第440号	平成28年7月1日	御台 1号
常磐	586	1125	三園 1号	いわき市常磐湯本町三園		急傾斜地の崩壊	警戒区域／特別警戒区域	福島県告示第440号	平成28年7月1日	三園 1号
平	587	1025	小館	いわき市平下高久字小館		急傾斜地の崩壊	警戒区域／特別警戒区域	福島県告示第440号	平成28年7月1日	小館
内郷	588	128	金坂 1号	いわき市内郷内町金坂		急傾斜地の崩壊	警戒区域／特別警戒区域	福島県告示第808号	平成28年12月26日	金坂 1号
内郷	589	1079	高坂	いわき市内郷内町金坂		急傾斜地の崩壊	警戒区域／特別警戒区域	福島県告示第808号	平成28年12月26日	高坂
※大平・大平	590	80204B0028	唐貝内沢	いわき市大久町大久字唐貝内		土石流	警戒区域／特別警戒区域	福島県告示第808号	平成28年12月26日	唐貝内沢
※大平・大平	591	80204B0021	堤田沢	いわき市大久町小久字孫内		土石流	警戒区域／特別警戒区域	福島県告示第808号	平成28年12月26日	堤田沢
※大平・大平	592	80204B0024	山口沢	いわき市大久町小久字山口		土石流	警戒区域／特別警戒区域	福島県告示第808号	平成28年12月26日	山口沢
常磐	593	1134	下浅貝	いわき市常磐湯本町下浅貝		急傾斜地の崩壊	警戒区域／特別警戒区域	福島県告示第808号	平成28年12月26日	下浅貝
平	594	80204B0070	大作沢	いわき市平綱谷字小塙		土石流	警戒区域／特別警戒区域	福島県告示第808号	平成28年12月26日	大作沢
平	595	80204B0075	扇作沢	いわき市平綱谷字扇作		土石流	警戒区域／特別警戒区域	福島県告示第808号	平成28年12月26日	扇作沢
平	596	80204B0469	菅田沢左支	いわき市平上高久字菅田		土石流	警戒区域／特別警戒区域	福島県告示第808号	平成28年12月26日	菅田沢左支
平	597	80204B0465	榎町沢	いわき市平上山口字榎町		土石流	警戒区域／特別警戒区域	福島県告示第808号	平成28年12月26日	榎町沢
平	598	80204B0464	大沢	いわき市平上山口字金折平		土石流	警戒区域／特別警戒区域	福島県告示第808号	平成28年12月26日	大沢
平	599	80204B0259	大平沢	いわき市平赤井字常住		土石流	警戒区域／特別警戒区域	福島県告示第808号	平成28年12月26日	大平沢
平	600	80204B0274	諏訪原川	いわき市平赤井字諏訪原		土石流	警戒区域／特別警戒区域	福島県告示第808号	平成28年12月26日	諏訪原川
平	601	80204B0260	大倉沢 1	いわき市平赤井字大倉		土石流	警戒区域／特別警戒区域	福島県告示第808号	平成28年12月26日	大倉沢 1
平	602	80204B0261	大倉沢 2	いわき市平赤井字大倉		土石流	警戒区域／特別警戒区域	福島県告示第808号	平成28年12月26日	大倉沢 2
平	603	80204B0264	南茨沢	いわき市平赤井字南茨		土石流	警戒区域／特別警戒区域	福島県告示第808号	平成28年12月26日	南茨沢
平	604	80204B0472	藁谷沢 1	いわき市平中山字藁谷		土石流	警戒区域	福島県告示第808号	平成28年12月26日	藁谷沢 1
平	605	80204B0501	下町沢	いわき市平豊間字下ノ内		土石流	警戒区域	福島県告示第808号	平成28年12月26日	下町沢
好間	606	1040	石田	いわき市好間町上好間字石田		急傾斜地の崩壊	警戒区域／特別警戒区域	福島県告示第808号	平成28年12月26日	石田
好間	607	80204B0187	南唐松沢	いわき市好間町上好間字南唐松		土石流	警戒区域／特別警戒区域	福島県告示第808号	平成28年12月26日	南唐松沢
好間	608	80204B0182	下ヶ屋敷沢	いわき市好間町北好間字下ヶ屋敷		土石流	警戒区域	福島県告示第808号	平成28年12月26日	下ヶ屋敷沢
好間	609	2257	椎木平 A	いわき市好間町北好間字椎木平		急傾斜地の崩壊	警戒区域／特別警戒区域	福島県告示第808号	平成28年12月26日	椎木平 A
好間	610	1043-1	板木沢-1	いわき市好間町北好間字板木沢		急傾斜地の崩壊	警戒区域／特別警戒区域	福島県告示第808号	平成28年12月26日	板木沢-1
好間		1043-2	板木沢-2	いわき市好間町北好間字板木沢		急傾斜地の崩壊	警戒区域／特別警戒区域	福島県告示第808号	平成28年12月26日	板木沢-2
好間	611	1043-3	板木沢-3	いわき市好間町北好間字板木沢		急傾斜地の崩壊	警戒区域／特別警戒区域	福島県告示第808号	平成28年12月26日	板木沢-3
好間	611	1050-1	板木沢 2号-1	いわき市好間町北好間字板木沢		急傾斜地の崩壊	警戒区域	福島県告示第808号	平成28年12月26日	板木沢 2号-1
好間		050-2	板木沢 2号-2	いわき市好間町北好間字板木沢		急傾斜地の崩壊	警戒区域／特別警戒区域	福島県告示第808号	平成28年12月26日	板木沢 2号-2
好間	612	1035-1	籬-1	いわき市好間町北好間字籬		急傾斜地の崩壊	警戒区域／特別警戒区域	福島県告示第808号	平成28年12月26日	籬-1
好間		1035-2	籬-2	いわき市好間町北好間字籬		急傾斜地の崩壊	警戒区域／特別警戒区域	福島県告示第808号	平成28年12月26日	籬-2
四倉	613	80204B0103	井戸ノ上沢	いわき市四倉町下柳生字右近田		土石流	警戒区域	福島県告示第808号	平成28年12月26日	井戸ノ上沢
四倉	614	80204B0100	小湊沢左支	いわき市四倉町山田小湊字小湊		土石流	警戒区域	福島県告示第808号	平成28年12月26日	小湊沢左支
四倉	615	80204B0087	古屋敷沢右支	いわき市四倉町長友字作磯口		土石流	警戒区域	福島県告示第808号	平成28年12月26日	古屋敷沢右支
四倉	616	80204B0089	沼ノ作沢	いわき市四倉町白岩字沼ノ作		土石流	警戒区域／特別警戒区域	福島県告示第808号	平成28年12月26日	沼ノ作沢
四倉	617	80204B0080	名木沢	いわき市四倉町名木字荒神下		土石流	警戒区域	福島県告示第808号	平成28年12月26日	名木沢
四倉	618	80204B0081	中ノ内沢	いわき市四倉町名木字中ノ内		土石流	警戒区域／特別警戒区域	福島県告示第808号	平成28年12月26日	中ノ内沢
内郷	619	80204B0168	広町沢	いわき市内郷高野町広町		土石流	警戒区域／特別警戒区域	福島県告示第263号	平成29年3月28日	広町沢
内郷	620	80204B0166	白狐沢	いわき市内郷高野町白狐		土石流	警戒区域／特別警戒区域	福島県告示第263号	平成29年3月28日	白狐沢
内郷	621	80204B0167	棚合沢 2	いわき市内郷高野町棚合		土石流	警戒区域／特別警戒区域	福島県告示第263号	平成29年3月28日	棚合沢 2
内郷	622	2285	入山 A	いわき市内郷白水町入山		急傾斜地の崩壊	警戒区域／特別警戒区域	福島県告示第263号	平成29年3月28日	入山 A
内郷	623	80204B0146-1	秋山沢 1-1	いわき市内郷綴町秋山		土石流	警戒区域	福島県告示第263号	平成29年3月28日	秋山沢 1-1
内郷	624	80204B0146-2	秋山沢 1-2	いわき市内郷綴町秋山		土石流	警戒区域	福島県告示第263号	平成29年3月28日	秋山沢 1-2
内郷	624	80204B0147	秋山沢 2	いわき市内郷綴町秋山		土石流	警戒区域	福島県告示第263号	平成29年3月28日	秋山沢 2
内郷	625	2284	鶴巻	いわき市内郷御台境町鶴巻		急傾斜地の崩壊	警戒区域／特別警戒区域	福島県告示第263号	平成29年3月28日	鶴巻
内郷	626	1093	横根	いわき市内郷御殿町横根		急傾斜地の崩壊	警戒区域／特別警戒区域	福島県告示第263号	平成29年3月28日	横根
内郷	627	1092	上宿	いわき市内郷御殿町上宿		急傾斜地の崩壊	警戒区域／特別警戒区域	福島県告示第263号	平成29年3月28日	上宿
内郷	628	2270	大畑	いわき市内郷御殿町大畑		急傾斜地の崩壊	警戒区域／特別警戒区域	福島県告示第263号	平成29年3月28日	大畑
内郷	629	2271	平太郎 A	いわき市内郷宮町平太郎		急傾斜地の崩壊	警戒区域／特別警戒区域	福島県告示第263号	平成29年3月28日	平太郎 A
内郷	630	80204B0144	峰根沢 1	いわき市内郷宮町峰根		土石流	警戒区域	福島県告示第263号	平成29年3月28日	峰根沢 1
内郷	631	80204B0145	峰根沢 2	いわき市内郷宮町峰根		土石流	警戒区域／特別警戒区域	福島県告示第263号	平成29年3月28日	峰根沢 2
※大平・大平	632	918	地切	いわき市大久町大久字地切		急傾斜地の崩壊	警戒区域／特別警戒区域	福島県告示第263号	平成29年3月28日	地切
※大平・大平	633	2079	地切 A	いわき市大久町大久字地切		急傾斜地の崩壊	警戒区域／特別警戒区域	福島県告示第263号	平成29年3月28日	地切 A
※大平・大平	634	2080	地切 B	いわき市大久町大久字地切		急傾斜地の崩壊	警戒区域／特別警戒区域	福島県告示第263号	平成29年3月28日	地切 B
※大平・大平	635	80204B0043	洞沢	いわき市大久町大久字洞		土石流	警戒区域／特別警戒区域	福島県告示第263号	平成29年3月28日	洞沢
※大平・大平	636	80204B0020	小屋沢	いわき市大久町小久字仙石沢		土石流	警戒区域／特別警戒区域	福島県告示第263号	平成29年3月28日	小屋沢
※大平・大平	637	921	滝の沢	いわき市大久町小久字滝ノ沢		急傾斜地の崩壊	警戒区域／特別警戒区域	福島県告示第263号	平成29年3月28日	滝の沢
※大平・大平	638	919-1	仲川-1	いわき市大久町小久字仲川		急傾斜地の崩壊	警戒区域／特別警戒区域	福島県告示第263号	平成29年3月28日	仲川-1
※大平・大平		919-2	仲川-2	いわき市大久町小久字仲川		急傾斜地の崩壊	警戒区域／特別警戒区域	福島県告示第263号	平成29年3月28日	仲川-2
※大平・大平	639	2093	滝ノ沢	いわき市大久町小久字堤田		急傾斜地の崩壊	警戒区域／特別警戒区域	福島県告示第263号	平成29年3月28日	滝ノ沢
※大平・大平	640	920	田中	いわき市大久町小久字田中		急傾斜地の崩壊	警戒区域／特別警戒区域	福島県告示第263号	平成29年3月28日	田中
常磐	641	1111	梅ヶ平	いわき市常磐上湯長谷町梅ヶ平		急傾斜地の崩壊	警戒区域／特別警戒区域	福島県告示第263号	平成29年3月28日	梅ヶ平
平	642	2187	湯ノ口	いわき市平下山口字湯ノ口		急傾斜地の崩壊	警戒区域／特別警戒区域	福島県告示第263号	平成29年3月28日	湯ノ口
平	643	80204B0265	辰ノ口沢	いわき市平下平産字大ジャクシ		土石流	警戒区域	福島県告示第263号	平成29年3月28日	辰ノ口沢
平	644	80204B0059	下片寄沼ノ作沢	いわき市平下片寄字沼ノ作		土石流	警戒区域／特別警戒区域	福島県告示第263号	平成29年3月28日	下片寄沼ノ作沢
平	645	80204B0124-1	矢ノ目沢-1	いわき市平山崎字矢ノ目		土石流	警戒区域／特別警戒区域	福島県告示第263号	平成29年3月28日	矢ノ目沢-1
平		80204B0124-2	矢ノ目沢-2	いわき市平山崎字矢ノ目		土石流	警戒区域／特別警戒区域	福島県告示第263号	平成29年3月28日	矢ノ目沢-2

地区	No.	箇所番号 深流番号	区域名	大字	字	土砂災害の発生 原因となる自然 現象の種類	指定区域の種類	告示番号	指定年月日	公示図面
平	646	80204B0256	笹目田沢	いわき市平四ツ波字笹目田		土石流	警戒区域／特別警戒区域	福島県告示第263号	平成29年3月28日	笹目田沢
平	647	998	沼ノ内1号	いわき市平沼ノ内字浜街		急傾斜地の崩壊	警戒区域／特別警戒区域	福島県告示第263号	平成29年3月28日	沼ノ内1号
平	648	999	沼ノ内2号	いわき市平沼ノ内字浜街		急傾斜地の崩壊	警戒区域／特別警戒区域	福島県告示第263号	平成29年3月28日	沼ノ内2号
平	649	80204B0929	戸沢内沢	いわき市平水品字境ノ目		土石流	警戒区域	福島県告示第263号	平成29年3月28日	戸沢内沢
平	650	80204B0120	井作沢	いわき市平菅波字井作		土石流	警戒区域／特別警戒区域	福島県告示第263号	平成29年3月28日	井作沢
平	651	2142	磐井作	いわき市平泉崎字磐井作		急傾斜地の崩壊	警戒区域／特別警戒区域	福島県告示第263号	平成29年3月28日	磐井作
平	652	2228	諏訪下	いわき市平中山字諏訪下		急傾斜地の崩壊	警戒区域／特別警戒区域	福島県告示第263号	平成29年3月28日	諏訪下
平	653	2204	諏訪下A	いわき市平中山字諏訪下		急傾斜地の崩壊	警戒区域／特別警戒区域	福島県告示第263号	平成29年3月28日	諏訪下A
平	654	2205	諏訪下B	いわき市平中山字諏訪下		急傾斜地の崩壊	警戒区域／特別警戒区域	福島県告示第263号	平成29年3月28日	諏訪下B
平	655	2234	石脇1号	いわき市平中神谷字石脇		急傾斜地の崩壊	警戒区域／特別警戒区域	福島県告示第263号	平成29年3月28日	石脇1号
平	656	80204B0268	田ノ入沢	いわき市平中平窪字古堤		土石流	警戒区域	福島県告示第263号	平成29年3月28日	田ノ入沢
平	657	80204B0255-1	猿作沢-1	いわき市平轟ノ内字猿ヶ作		土石流	警戒区域／特別警戒区域	福島県告示第263号	平成29年3月28日	猿作沢-1
平		80204B0255-2	猿作沢-2	いわき市平轟ノ内字猿ヶ作		土石流	警戒区域／特別警戒区域	福島県告示第263号	平成29年3月28日	猿作沢-2
小川	658	80204B0315	上平沢	いわき市小川町上平字下平		土石流	警戒区域／特別警戒区域	福島県告示第531号	平成29年7月28日	上平沢
小川	659	80204B0001	下戸渡沢	いわき市小川町上小川字下戸渡		土石流	警戒区域	福島県告示第531号	平成29年7月28日	下戸渡沢
小川	660	80204B0352	釜ノ平沢	いわき市小川町上小川字釜ノ平		土石流	警戒区域	福島県告示第531号	平成29年7月28日	釜ノ平沢
小川	661	80204B0351	香後沢	いわき市小川町上小川字釜ノ平		土石流	警戒区域	福島県告示第531号	平成29年7月28日	香後沢
小川	662	80204B0357	下の沢	いわき市小川町上小川字好古		土石流	警戒区域／特別警戒区域	福島県告示第531号	平成29年7月28日	下の沢
小川	663	80204B0330	根本沢2	いわき市小川町上小川字好古		土石流	警戒区域／特別警戒区域	福島県告示第531号	平成29年7月28日	根本沢2
小川	664	80204B0331	根本沢3	いわき市小川町上小川字好古		土石流	警戒区域／特別警戒区域	福島県告示第531号	平成29年7月28日	根本沢3
小川	665	80204B0338	川向川	いわき市小川町上小川字川向		土石流	警戒区域／特別警戒区域	福島県告示第531号	平成29年7月28日	川向川
小川	666	80204B0340	猪小屋沢	いわき市小川町上小川字川向		土石流	警戒区域／特別警戒区域	福島県告示第531号	平成29年7月28日	猪小屋沢
小川	667	80204B0326	上小川沢2	いわき市小川町上小川字湯ノ沢		土石流	警戒区域／特別警戒区域	福島県告示第531号	平成29年7月28日	上小川沢2
小川	668	80204B0356-1	柵平沢-1	いわき市小川町上小川字朝平		土石流	警戒区域／特別警戒区域	福島県告示第531号	平成29年7月28日	柵平沢-1
小川		80204B0356-2	柵平沢-2	いわき市小川町上小川字朝平		土石流	警戒区域／特別警戒区域	福島県告示第531号	平成29年7月28日	柵平沢-2
小川	669	80204B0343	大畑沢	いわき市小川町雄田字平石		土石流	警戒区域／特別警戒区域	福島県告示第531号	平成29年7月28日	大畑沢
小川	670	80204B0321	遠小屋沢	いわき市小川町柴原字栗島		土石流	警戒区域／特別警戒区域	福島県告示第531号	平成29年7月28日	遠小屋沢
小川	671	80204B0316-1	柴原沢1-1	いわき市小川町柴原字宮沢		土石流	警戒区域／特別警戒区域	福島県告示第531号	平成29年7月28日	柴原沢1-1
小川		80204B0316-2	柴原沢1-2	いわき市小川町柴原字宮沢		土石流	警戒区域／特別警戒区域	福島県告示第531号	平成29年7月28日	柴原沢1-2
小川		80204B0322-1	柴原沢2-1	いわき市小川町柴原字荒田		土石流	警戒区域／特別警戒区域	福島県告示第531号	平成29年7月28日	柴原沢2-1
小川	672	80204B0322-2	柴原沢2-2	いわき市小川町柴原字荒田		土石流	警戒区域／特別警戒区域	福島県告示第531号	平成29年7月28日	柴原沢2-2
小川		80204B0322-3	柴原沢2-3	いわき市小川町柴原字荒田		土石流	警戒区域／特別警戒区域	福島県告示第531号	平成29年7月28日	柴原沢2-3
小川	673	80204B0323-1	谷下沢-1	いわき市小川町柴原字谷下		土石流	警戒区域／特別警戒区域	福島県告示第531号	平成29年7月28日	谷下沢-1
小川		80204B0323-2	谷下沢-2	いわき市小川町柴原字谷下		土石流	警戒区域／特別警戒区域	福島県告示第531号	平成29年7月28日	谷下沢-2
小川	674	80204B0279	小橋沢	いわき市小川町西小川字湖沢		土石流	警戒区域／特別警戒区域	福島県告示第531号	平成29年7月28日	小橋沢
小川	675	80204B0281	湖沢1	いわき市小川町西小川字湖沢		土石流	警戒区域／特別警戒区域	福島県告示第531号	平成29年7月28日	湖沢1
小川	676	80204B0280	湖沢2	いわき市小川町西小川字湖沢		土石流	警戒区域／特別警戒区域	福島県告示第531号	平成29年7月28日	湖沢2
川前	677	80204B0371-1	荻沢3-1	いわき市川前町下橋字荻		土石流	警戒区域／特別警戒区域	福島県告示第531号	平成29年7月28日	荻沢3-1
川前		80204B0371-2	荻沢3-2	いわき市川前町下橋字荻		土石流	警戒区域／特別警戒区域	福島県告示第531号	平成29年7月28日	荻沢3-2
川前	678	80204B0372	荻沢4	いわき市川前町下橋字荻		土石流	警戒区域／特別警戒区域	福島県告示第531号	平成29年7月28日	荻沢4
川前	679	80204B0373	荻沢5	いわき市川前町下橋字荻		土石流	警戒区域／特別警戒区域	福島県告示第531号	平成29年7月28日	荻沢5
川前	680	80204B0448	ナッチャミ沢	いわき市川前町下橋字五味沢		土石流	警戒区域／特別警戒区域	福島県告示第531号	平成29年7月28日	ナッチャミ沢
川前	681	80204B0449-1	五味沢1	いわき市川前町下橋字五味沢		土石流	警戒区域／特別警戒区域	福島県告示第531号	平成29年7月28日	五味沢1
川前	682	80204B0450	五味沢2	いわき市川前町下橋字五味沢		土石流	警戒区域／特別警戒区域	福島県告示第531号	平成29年7月28日	五味沢2
川前	683	80204B0364	千本の沢	いわき市川前町下橋字高部		土石流	警戒区域／特別警戒区域	福島県告示第531号	平成29年7月28日	千本の沢
川前	684	80204B0367	志田名沢1	いわき市川前町下橋字志田名		土石流	警戒区域／特別警戒区域	福島県告示第531号	平成29年7月28日	志田名沢1
川前	685	80204B0368-1	志田名沢2-1	いわき市川前町下橋字志田名		土石流	警戒区域／特別警戒区域	福島県告示第531号	平成29年7月28日	志田名沢2-1
川前		80204B0368-2	志田名沢2-2	いわき市川前町下橋字志田名		土石流	警戒区域／特別警戒区域	福島県告示第531号	平成29年7月28日	志田名沢2-2
川前	686	80204B0369	志田名沢3	いわき市川前町下橋字志田名		土石流	警戒区域／特別警戒区域	福島県告示第531号	平成29年7月28日	志田名沢3
川前	687	80204B0370	志田名沢4	いわき市川前町下橋字志田名		土石流	警戒区域／特別警戒区域	福島県告示第531号	平成29年7月28日	志田名沢4
川前	688	80204B0420	西向沢	いわき市川前町下橋字西向		土石流	警戒区域／特別警戒区域	福島県告示第531号	平成29年7月28日	西向沢
川前	689	80204B0425	藪ノ上沢1	いわき市川前町下橋字藪ノ上		土石流	警戒区域／特別警戒区域	福島県告示第531号	平成29年7月28日	藪ノ上沢1
川前	690	80204B0443	山下谷沢1	いわき市川前町川前字沖流		土石流	警戒区域／特別警戒区域	福島県告示第531号	平成29年7月28日	山下谷沢1
川前	691	80204B0444	山下谷沢2	いわき市川前町川前字沖流		土石流	警戒区域／特別警戒区域	福島県告示第531号	平成29年7月28日	山下谷沢2
川前	692	80204B0446	山下谷沢2	いわき市川前町川前字沖流		土石流	警戒区域／特別警戒区域	福島県告示第531号	平成29年7月28日	山下谷沢2
川前	693	80204B0419	柿木平沢	いわき市川前町川前字柿木平		土石流	警戒区域／特別警戒区域	福島県告示第531号	平成29年7月28日	柿木平沢
川前	694	80204B0418	小田代沢	いわき市川前町川前字小田代		土石流	警戒区域／特別警戒区域	福島県告示第531号	平成29年7月28日	小田代沢
常磐		80204A0626-1	辰ノ口沢-1	いわき市常磐上湯長谷町辰ノ口		土石流	警戒区域／特別警戒区域	福島県告示第531号	平成29年7月28日	辰ノ口沢-1
常磐	695	80204A0626-2	辰ノ口沢-2	いわき市常磐上湯長谷町辰ノ口		土石流	警戒区域／特別警戒区域	福島県告示第531号	平成29年7月28日	辰ノ口沢-2
常磐		80204A0626-3	辰ノ口沢-3	いわき市常磐上湯長谷町辰ノ口		土石流	警戒区域／特別警戒区域	福島県告示第531号	平成29年7月28日	辰ノ口沢-3
常磐	696	80204A0625	小野田沢	いわき市常磐上湯長谷町嶽道		土石流	警戒区域／特別警戒区域	福島県告示第531号	平成29年7月28日	小野田沢
遠野	697	80204B0838	天王川1	いわき市遠野町入道野字天王		土石流	警戒区域／特別警戒区域	福島県告示第531号	平成29年7月28日	天王川1
遠野	698	80204A0839	天王川2	いわき市遠野町入道野字天王		土石流	警戒区域	福島県告示第531号	平成29年7月28日	天王川2
遠野	699	80204A0821	東山沢1	いわき市遠野町入道野字東山		土石流	警戒区域／特別警戒区域	福島県告示第531号	平成29年7月28日	東山沢1
遠野	700	80204A0822	東山沢2	いわき市遠野町入道野字東山		土石流	警戒区域	福島県告示第531号	平成29年7月28日	東山沢2
スス	701	917	谷地	いわき市大久町大久字下谷地		急傾斜地の崩壊	警戒区域／特別警戒区域	福島県告示第705号	平成29年10月27日	谷地
スス	702	183	新屋敷	いわき市久之浜町末崎字新屋敷		急傾斜地の崩壊	警戒区域／特別警戒区域	福島県告示第705号	平成29年10月27日	新屋敷
スス	703	915	新屋敷1号	いわき市久之浜町末崎字新屋敷		急傾斜地の崩壊	警戒区域／特別警戒区域	福島県告示第705号	平成29年10月27日	新屋敷1号
スス	704	182	江之網3号	いわき市久之浜町田之網字江之網		急傾斜地の崩壊	警戒区域／特別警戒区域	福島県告示第705号	平成29年10月27日	江之網3号

地区	No.	箇所番号 漢流番号	区域名	大字	字	土砂災害の発生 原因となる自然 現象の種類	指定区域の種類	告示番号	指定年月日	公示図面
久慈	705	913	西内1号	いわき市久之浜町田之網字西ノ内		急傾斜地の崩壊	警戒区域／特別警戒区域	福島県告示第705号	平成29年10月27日	西内1号
久慈	706	916	南作	いわき市久之浜町田之網字南作		急傾斜地の崩壊	警戒区域／特別警戒区域	福島県告示第705号	平成29年10月27日	南作
久慈	707	914	代	いわき市久之浜町久之浜字代		急傾斜地の崩壊	警戒区域／特別警戒区域	福島県告示第705号	平成29年10月27日	代
小川	708	80204B0317	一ツ橋沢	いわき市小川町集原字一ツ橋		土石流	警戒区域／特別警戒区域	福島県告示第90号	平成30年2月9日	一ツ橋沢
小川		80204B0275-1	滝ノ作沢-1	いわき市小川町西小川字滝ノ作		土石流	警戒区域／特別警戒区域	福島県告示第90号	平成30年2月9日	滝ノ作沢-1
小川	709	80204B0275-2	滝ノ作沢-2	いわき市小川町西小川字滝ノ作		土石流	警戒区域／特別警戒区域	福島県告示第90号	平成30年2月9日	滝ノ作沢-2
小川		80204B0275-3	滝ノ作沢-3	いわき市小川町西小川字滝ノ作		土石流	警戒区域／特別警戒区域	福島県告示第90号	平成30年2月9日	滝ノ作沢-3
久慈	710	911	江之網1号	いわき市久之浜町田之網字江之網		急傾斜地の崩壊	警戒区域／特別警戒区域	福島県告示第90号	平成30年2月9日	江之網1号
久慈	711	912	江之網2号	いわき市久之浜町田之網字江之網		急傾斜地の崩壊	警戒区域／特別警戒区域	福島県告示第90号	平成30年2月9日	江之網2号
勿来	712	80204B0664	江ノ上沢	いわき市江畑町江ノ上		土石流	警戒区域／特別警戒区域	福島県告示第301号	平成30年3月30日	江ノ上沢
勿来		80204B0663-1	江畑川沢-1	いわき市江畑町江ノ上		土石流	警戒区域／特別警戒区域	福島県告示第301号	平成30年3月30日	江畑川沢-1
勿来	713	80204B0663-2	江畑川沢-2	いわき市江畑町江ノ上		土石流	警戒区域／特別警戒区域	福島県告示第301号	平成30年3月30日	江畑川沢-2
勿来	714	80204B0665	江畑町沢	いわき市江畑町多古内		土石流	警戒区域／特別警戒区域	福島県告示第301号	平成30年3月30日	江畑町沢
小川	715	80204B0320	栗島沢	いわき市小川町集原字栗島		土石流	警戒区域／特別警戒区域	福島県告示第301号	平成30年3月30日	栗島沢
小名浜	716	162	台ノ上	いわき市小名浜町小名字台ノ上		急傾斜地の崩壊	警戒区域／特別警戒区域	福島県告示第301号	平成30年3月30日	台ノ上
小名浜	717	80204B0564	前田沢	いわき市小名浜金成字前田		土石流	警戒区域／特別警戒区域	福島県告示第301号	平成30年3月30日	前田沢
小名浜	718	2338	東大沢	いわき市小名浜上神白字東大沢		急傾斜地の崩壊	警戒区域／特別警戒区域	福島県告示第301号	平成30年3月30日	東大沢
小名浜	719	2322	餓鬼塚2号	いわき市小名浜大原字餓鬼塚		急傾斜地の崩壊	警戒区域／特別警戒区域	福島県告示第301号	平成30年3月30日	餓鬼塚2号
小名浜	720	2341	餓鬼塚1号	いわき市小名浜大原字内城		急傾斜地の崩壊	警戒区域／特別警戒区域	福島県告示第301号	平成30年3月30日	餓鬼塚1号
小名浜	721	80204B0572	嘉蔭家沢	いわき市鹿島町下蔵持字嘉蔭家		土石流	警戒区域／特別警戒区域	福島県告示第301号	平成30年3月30日	嘉蔭家沢
小名浜	722	80204B0569	宮ノ作沢	いわき市鹿島町下蔵持字宮ノ作		土石流	警戒区域／特別警戒区域	福島県告示第301号	平成30年3月30日	宮ノ作沢
小名浜	723	80204B0585	大作沢	いわき市鹿島町下田字岩井作		土石流	警戒区域／特別警戒区域	福島県告示第301号	平成30年3月30日	大作沢
小名浜	724	2355	上ノ内	いわき市鹿島町走熊字上ノ内		急傾斜地の崩壊	警戒区域／特別警戒区域	福島県告示第301号	平成30年3月30日	上ノ内
小名浜	725	80204B0584	上ノ内沢	いわき市鹿島町走熊字上ノ内		土石流	警戒区域／特別警戒区域	福島県告示第301号	平成30年3月30日	上ノ内沢
小名浜	726	2353	鍛冶屋	いわき市鹿島町走熊字鍛冶屋		急傾斜地の崩壊	警戒区域／特別警戒区域	福島県告示第301号	平成30年3月30日	鍛冶屋
小名浜		80204B0582-1	走熊沢-1	いわき市鹿島町走熊字渡折		土石流	警戒区域／特別警戒区域	福島県告示第301号	平成30年3月30日	走熊沢-1
小名浜	727	80204B0582-2	走熊沢-2	いわき市鹿島町走熊字渡折		土石流	警戒区域／特別警戒区域	福島県告示第301号	平成30年3月30日	走熊沢-2
小名浜	728	2357	渡折	いわき市鹿島町走熊字渡折		急傾斜地の崩壊	警戒区域／特別警戒区域	福島県告示第301号	平成30年3月30日	渡折
小名浜	729	2356	柳作	いわき市鹿島町走熊字柳作		急傾斜地の崩壊	警戒区域／特別警戒区域	福島県告示第301号	平成30年3月30日	柳作
小名浜	730	80204B0583	柳沢	いわき市鹿島町走熊字柳作		土石流	警戒区域／特別警戒区域	福島県告示第301号	平成30年3月30日	柳沢
勿来	731	80204B0690	根小屋沢	いわき市市川部町根小屋		土石流	警戒区域／特別警戒区域	福島県告示第301号	平成30年3月30日	根小屋沢
勿来	732	80204B0689	大久保沢2	いわき市市川部町大久保		土石流	警戒区域／特別警戒区域	福島県告示第301号	平成30年3月30日	大久保沢2
川前	733	80204B0438	ナバタ沢	いわき市川前町橋売字小久田		土石流	警戒区域／特別警戒区域	福島県告示第301号	平成30年3月30日	ナバタ沢
川前	734	80204B0417	棚木沢	いわき市川前町川前字棚木		土石流	警戒区域／特別警戒区域	福島県告示第301号	平成30年3月30日	棚木沢
川前	735	80204B0362	荷付場沢	いわき市川前町川前字竹島		土石流	警戒区域／特別警戒区域	福島県告示第301号	平成30年3月30日	荷付場沢
常磐		80204B0623-1	烏館沢-1	いわき市常磐上湯長谷町長倉		土石流	警戒区域／特別警戒区域	福島県告示第301号	平成30年3月30日	烏館沢-1
常磐		80204B0623-2	烏館沢-2	いわき市常磐上湯長谷町長倉		土石流	警戒区域／特別警戒区域	福島県告示第301号	平成30年3月30日	烏館沢-2
常磐	737	80204B0601	中畑沢	いわき市常磐下船尾町中畑		土石流	警戒区域／特別警戒区域	福島県告示第301号	平成30年3月30日	中畑沢
常磐	738	80204B0644	関口沢	いわき市常磐藤原町小幡		土石流	警戒区域／特別警戒区域	福島県告示第301号	平成30年3月30日	関口沢
常磐	739	80204B0645	小幡沢	いわき市常磐藤原町小幡		土石流	警戒区域／特別警戒区域	福島県告示第301号	平成30年3月30日	小幡沢
常磐	740	80204B0637	大端沢	いわき市常磐藤原町大端		土石流	警戒区域／特別警戒区域	福島県告示第301号	平成30年3月30日	大端沢
常磐	741	80204B0640	阿良田沢	いわき市常磐藤原町湯ノ岳		土石流	警戒区域／特別警戒区域	福島県告示第301号	平成30年3月30日	阿良田沢
常磐	742	80204B0635	中沢	いわき市常磐藤原町湯坂		土石流	警戒区域／特別警戒区域	福島県告示第301号	平成30年3月30日	中沢
常磐	743	80204B0643	柳ノ町沢	いわき市常磐藤原町柳立		土石流	警戒区域／特別警戒区域	福島県告示第301号	平成30年3月30日	柳ノ町沢
常磐	744	80204B0620	天神沢2	いわき市常磐湯本町高倉		土石流	警戒区域／特別警戒区域	福島県告示第301号	平成30年3月30日	天神沢2
常磐	745	80204B0617	山ノ神沢右支	いわき市常磐湯本町山ノ神		土石流	警戒区域／特別警戒区域	福島県告示第301号	平成30年3月30日	山ノ神沢右支
常磐	746	80204B0610	日渡沢	いわき市常磐湯本町日渡		土石流	警戒区域／特別警戒区域	福島県告示第301号	平成30年3月30日	日渡沢
勿来	747	80204B0909	龍ノ沢	いわき市瀬戸町広川渡		土石流	警戒区域／特別警戒区域	福島県告示第301号	平成30年3月30日	龍ノ沢
勿来	748	80204B0911	地切沢1	いわき市瀬戸町地切		土石流	警戒区域／特別警戒区域	福島県告示第301号	平成30年3月30日	地切沢1
勿来	749	80204B0918	滝沢	いわき市瀬戸町入瀬戸		土石流	警戒区域／特別警戒区域	福島県告示第301号	平成30年3月30日	滝沢
勿来	750	80204B0919	入瀬戸沢	いわき市瀬戸町入瀬戸		土石流	警戒区域／特別警戒区域	福島県告示第301号	平成30年3月30日	入瀬戸沢
勿来		80204B0668-1	清水沢-1	いわき市添野町清水		土石流	警戒区域／特別警戒区域	福島県告示第301号	平成30年3月30日	清水沢-1
勿来		80204B0668-2	清水沢-2	いわき市添野町清水		土石流	警戒区域	福島県告示第301号	平成30年3月30日	清水沢-2
小名浜	752	80204B0516	川畑沢	いわき市永崎宇川畑		土石流	警戒区域／特別警戒区域	福島県告示第301号	平成30年3月30日	川畑沢
勿来	753	80204B0924	九面滝谷沢	いわき市勿来町九面浜田		土石流	警戒区域／特別警戒区域	福島県告示第301号	平成30年3月30日	九面滝谷沢
勿来	754	80204B0902	窪田無ノ道沢	いわき市勿来町窪田無ノ道		土石流	警戒区域／特別警戒区域	福島県告示第301号	平成30年3月30日	窪田無ノ道沢
勿来	755	80204B0677	山田川沢	いわき市山田町下堀ノ内		土石流	警戒区域／特別警戒区域	福島県告示第301号	平成30年3月30日	山田川沢
勿来	756	80204B0680	林越沢	いわき市山田町林越		土石流	警戒区域／特別警戒区域	福島県告示第301号	平成30年3月30日	林越沢
勿来	757	80204B0920	神申沢1	いわき市山玉町神申		土石流	警戒区域／特別警戒区域	福島県告示第301号	平成30年3月30日	神申沢1
勿来	758	80204B0921	神申沢2	いわき市山玉町膳棚		土石流	警戒区域／特別警戒区域	福島県告示第301号	平成30年3月30日	神申沢2
小名浜	759	2398	瀬峰	いわき市渡辺町上差戸字瀬峰		急傾斜地の崩壊	警戒区域／特別警戒区域	福島県告示第301号	平成30年3月30日	瀬峰
小名浜	760	80204B0554	瀬峰沢	いわき市渡辺町上差戸字瀬峰		土石流	警戒区域／特別警戒区域	福島県告示第301号	平成30年3月30日	瀬峰沢
小名浜	761	80204B0550	川籠石沢	いわき市渡辺町上差戸字川籠石		土石流	警戒区域／特別警戒区域	福島県告示第301号	平成30年3月30日	川籠石沢
田人	762	2486	綱木2号	いわき市田人町石住字綱木		急傾斜地の崩壊	警戒区域／特別警戒区域	福島県告示第549号	平成30年6月26日	綱木2号
田人	763	2488	綱木4号	いわき市田人町石住字綱木		急傾斜地の崩壊	警戒区域／特別警戒区域	福島県告示第549号	平成30年6月26日	綱木4号
田人	764	2489	綱木5号	いわき市田人町石住字綱木		急傾斜地の崩壊	警戒区域／特別警戒区域	福島県告示第549号	平成30年6月26日	綱木5号
田人	765	2481	神山1号	いわき市田人町石住字神山		急傾斜地の崩壊	警戒区域／特別警戒区域	福島県告示第549号	平成30年6月26日	神山1号
田人	766	2482	神山2号	いわき市田人町石住字神山		急傾斜地の崩壊	警戒区域／特別警戒区域	福島県告示第549号	平成30年6月26日	神山2号
田人	767	2483	神山3号	いわき市田人町石住字神山		急傾斜地の崩壊	警戒区域／特別警戒区域	福島県告示第549号	平成30年6月26日	神山3号



地区	No.	箇所番号 漢流番号	区域名	大字	字	土砂災害の発生 原因となる自然 現象の種類	指定区域の種類	告示番号	指定年月日	公示図面
田人	768	2478	コブキ	いわき市田人町貝治字コブキ		急傾斜地の崩壊	警戒区域／特別警戒区域	福島県告示第549号	平成30年6月26日	コブキ
田人	769	2498	河内	いわき市田人町黒田字河内		急傾斜地の崩壊	警戒区域／特別警戒区域	福島県告示第549号	平成30年6月26日	河内
田人	770	2507	鶴巻	いわき市田人町荷路字宝伝前		急傾斜地の崩壊	警戒区域／特別警戒区域	福島県告示第549号	平成30年6月26日	鶴巻
田人	771	2506	新田	いわき市田人町荷路字明下		急傾斜地の崩壊	警戒区域／特別警戒区域	福島県告示第549号	平成30年6月26日	新田
田人	772	2509	長沢	いわき市田人町南大平字長沢		急傾斜地の崩壊	警戒区域／特別警戒区域	福島県告示第549号	平成30年6月26日	長沢
田人	773	209	下坪	いわき市田人町旅人字下坪		急傾斜地の崩壊	警戒区域／特別警戒区域	福島県告示第549号	平成30年6月26日	下坪
田人	774	2501	滑石	いわき市田人町旅人字滑石		急傾斜地の崩壊	警戒区域／特別警戒区域	福島県告示第549号	平成30年6月26日	滑石
三和	775	1968	根小屋A	いわき市三和町下市萱字根小屋		急傾斜地の崩壊	警戒区域／特別警戒区域	福島県告示第549号	平成30年6月26日	根小屋A
三和	776	1962	新田A	いわき市三和町下市萱字新田		急傾斜地の崩壊	警戒区域／特別警戒区域	福島県告示第549号	平成30年6月26日	新田A
三和	777	1969	根小屋B	いわき市三和町下市萱字蓮川		急傾斜地の崩壊	警戒区域／特別警戒区域	福島県告示第549号	平成30年6月26日	根小屋B
三和	778	1973	軽井沢A	いわき市三和町下永井字軽井沢		急傾斜地の崩壊	警戒区域／特別警戒区域	福島県告示第549号	平成30年6月26日	軽井沢A
三和	779	1975	軽井沢C	いわき市三和町下永井字軽井沢		急傾斜地の崩壊	警戒区域／特別警戒区域	福島県告示第549号	平成30年6月26日	軽井沢C
三和	780	1976	軽井沢D	いわき市三和町下永井字軽井沢		急傾斜地の崩壊	警戒区域／特別警戒区域	福島県告示第549号	平成30年6月26日	軽井沢D
三和	781	1977	軽井沢E	いわき市三和町下永井字軽井沢		急傾斜地の崩壊	警戒区域／特別警戒区域	福島県告示第549号	平成30年6月26日	軽井沢E
三和	782	1978	高野前	いわき市三和町下永井字高野前		急傾斜地の崩壊	警戒区域／特別警戒区域	福島県告示第549号	平成30年6月26日	高野前
三和	783	1979	銅屋場B	いわき市三和町下永井字銅屋場		急傾斜地の崩壊	警戒区域／特別警戒区域	福島県告示第549号	平成30年6月26日	銅屋場B
三和	784	1983	明神平A	いわき市三和町下永井字明神平		急傾斜地の崩壊	警戒区域／特別警戒区域	福島県告示第549号	平成30年6月26日	明神平A
三和	785	1986	明神平D	いわき市三和町下永井字明神平		急傾斜地の崩壊	警戒区域／特別警戒区域	福島県告示第549号	平成30年6月26日	明神平D
三和	786	1954	中ノ内B	いわき市三和町合戸字中ノ内		急傾斜地の崩壊	警戒区域／特別警戒区域	福島県告示第549号	平成30年6月26日	中ノ内B
三和	787	1952	内畑A	いわき市三和町合戸字内畑		急傾斜地の崩壊	警戒区域／特別警戒区域	福島県告示第549号	平成30年6月26日	内畑A
三和	788	1953	中ノ内A	いわき市三和町合戸字浮矢		急傾斜地の崩壊	警戒区域／特別警戒区域	福島県告示第549号	平成30年6月26日	中ノ内A
三和	789	2019	館下A	いわき市三和町中寺字館所		急傾斜地の崩壊	警戒区域／特別警戒区域	福島県告示第549号	平成30年6月26日	館下A
三和	790	1991	館下E	いわき市三和町中寺字館下		急傾斜地の崩壊	警戒区域／特別警戒区域	福島県告示第549号	平成30年6月26日	館下E
三和	791	2018	宿A	いわき市三和町中寺字宿		急傾斜地の崩壊	警戒区域／特別警戒区域	福島県告示第549号	平成30年6月26日	宿A
三和	792	1989	宿B	いわき市三和町中寺字宿		急傾斜地の崩壊	警戒区域／特別警戒区域	福島県告示第549号	平成30年6月26日	宿B
三和	793	1990	館下D	いわき市三和町中寺字大平		急傾斜地の崩壊	警戒区域／特別警戒区域	福島県告示第549号	平成30年6月26日	館下D
三和	794	2001	弓張木A	いわき市三和町下永井字弓張木		急傾斜地の崩壊	警戒区域／特別警戒区域	福島県告示第549号	平成30年6月26日	弓張木A
田人	795	80204B0813	綱木沢4	いわき市田人町石住字綱木		土石流	警戒区域／特別警戒区域	福島県告示第559号	平成30年6月29日	綱木沢4
田人	796	80204B0814	綱木沢5	いわき市田人町石住字綱木		土石流	警戒区域／特別警戒区域	福島県告示第559号	平成30年6月29日	綱木沢5
田人	797	80204B0810	綱木沢左支	いわき市田人町石住字綱木		土石流	警戒区域／特別警戒区域	福島県告示第559号	平成30年6月29日	綱木沢左支
田人	798	80204B0888	神山沢2	いわき市田人町石住字神山		土石流	警戒区域／特別警戒区域	福島県告示第559号	平成30年6月29日	神山沢2
田人	799	80204B0889	神山沢3	いわき市田人町石住字神山		土石流	警戒区域／特別警戒区域	福島県告示第559号	平成30年6月29日	神山沢3
田人	800	80204B0887	神山沢左支	いわき市田人町石住字神山		土石流	警戒区域／特別警戒区域	福島県告示第559号	平成30年6月29日	神山沢左支
田人	801	80204B0896	井出沢1	いわき市田人町貝治字井出		土石流	警戒区域／特別警戒区域	福島県告示第559号	平成30年6月29日	井出沢1
田人	802	80204B0899	井出沢4	いわき市田人町貝治字井出		土石流	警戒区域／特別警戒区域	福島県告示第559号	平成30年6月29日	井出沢4
田人	803	80204B0882	大柴沢3	いわき市田人町貝治字井出		土石流	警戒区域／特別警戒区域	福島県告示第559号	平成30年6月29日	大柴沢3
田人	804	80204B0869	スウシロ沢	いわき市田人町貝治字下草		土石流	警戒区域／特別警戒区域	福島県告示第559号	平成30年6月29日	スウシロ沢
田人	805	80204B0889	桐木沢	いわき市田人町貝治字桐木		土石流	警戒区域／特別警戒区域	福島県告示第559号	平成30年6月29日	桐木沢
田人	806	80204B0584-1	耕土沢-1	いわき市田人町貝治字桐木		土石流	警戒区域／特別警戒区域	福島県告示第559号	平成30年6月29日	耕土沢-1
田人	806	80204B0584-2	耕土沢-2	いわき市田人町貝治字桐木		土石流	警戒区域／特別警戒区域	福島県告示第559号	平成30年6月29日	耕土沢-2
田人	807	80204B0880	大柴沢1	いわき市田人町貝治字大柴		土石流	警戒区域／特別警戒区域	福島県告示第559号	平成30年6月29日	大柴沢1
田人	808	80204B0881-1	大柴沢2-1	いわき市田人町貝治字大柴		土石流	警戒区域／特別警戒区域	福島県告示第559号	平成30年6月29日	大柴沢2-1
田人	808	80204B0881-2	大柴沢2-2	いわき市田人町貝治字大柴		土石流	警戒区域／特別警戒区域	福島県告示第559号	平成30年6月29日	大柴沢2-2
田人	809	80204B0868	中沢沢	いわき市田人町貝治字中沢		土石流	警戒区域／特別警戒区域	福島県告示第559号	平成30年6月29日	中沢沢
田人	810	80204B0769	塩ノ平沢	いわき市田人町黒田字塩ノ平		土石流	警戒区域／特別警戒区域	福島県告示第559号	平成30年6月29日	塩ノ平沢
田人	811	80204B0864	支那志沢1	いわき市田人町黒田字支那志		土石流	警戒区域／特別警戒区域	福島県告示第559号	平成30年6月29日	支那志沢1
田人	812	80204B0865	支那志沢2	いわき市田人町黒田字支那志		土石流	警戒区域／特別警戒区域	福島県告示第559号	平成30年6月29日	支那志沢2
田人	813	80204B0768	新田沢1	いわき市田人町黒田字助右工門沢		土石流	警戒区域／特別警戒区域	福島県告示第559号	平成30年6月29日	新田沢1
田人	814	80204B0741	川崎沢	いわき市田人町黒田字川崎		土石流	警戒区域／特別警戒区域	福島県告示第559号	平成30年6月29日	川崎沢
田人	815	80204B0754	唐漣沢	いわき市田人町黒田字唐漣		土石流	警戒区域／特別警戒区域	福島県告示第559号	平成30年6月29日	唐漣沢
田人	816	80204B0755	唐漣沢1	いわき市田人町黒田字唐漣		土石流	警戒区域／特別警戒区域	福島県告示第559号	平成30年6月29日	唐漣沢1
田人	817	80204B0756	唐漣沢2	いわき市田人町黒田字唐漣		土石流	警戒区域／特別警戒区域	福島県告示第559号	平成30年6月29日	唐漣沢2
田人	818	80204B0757-1	唐沢1-1	いわき市田人町黒田字唐漣		土石流	警戒区域／特別警戒区域	福島県告示第559号	平成30年6月29日	唐沢1-1
田人	818	80204B0757-2	唐沢1-2	いわき市田人町黒田字唐漣		土石流	警戒区域／特別警戒区域	福島県告示第559号	平成30年6月29日	唐沢1-2
田人	819	80204B0758	唐沢2	いわき市田人町黒田字唐漣		土石流	警戒区域／特別警戒区域	福島県告示第559号	平成30年6月29日	唐沢2
田人	820	80204B0767	助右工門沢	いわき市田人町黒田字湯ノ倉		土石流	警戒区域／特別警戒区域	福島県告示第559号	平成30年6月29日	助右工門沢
田人	821	80204B0740	平草川3	いわき市田人町荷路字下石		土石流	警戒区域／特別警戒区域	福島県告示第559号	平成30年6月29日	平草川3
田人	822	80204B0745	間明沢	いわき市田人町荷路字間明沢		土石流	警戒区域／特別警戒区域	福島県告示第559号	平成30年6月29日	間明沢
田人	823	80204B0744	向田沢	いわき市田人町荷路字向田		土石流	警戒区域／特別警戒区域	福島県告示第559号	平成30年6月29日	向田沢
田人	824	80204B0764	菅ノ目沢	いわき市田人町荷路字菅ノ目		土石流	警戒区域／特別警戒区域	福島県告示第559号	平成30年6月29日	菅ノ目沢
田人	825	80204B0750	中居沢	いわき市田人町荷路字中居		土石流	警戒区域／特別警戒区域	福島県告示第559号	平成30年6月29日	中居沢
田人	826	80204B0749-1	鶴巻沢-1	いわき市田人町荷路字鶴巻		土石流	警戒区域／特別警戒区域	福島県告示第559号	平成30年6月29日	鶴巻沢-1
田人	826	80204B0749-2	鶴巻沢-2	いわき市田人町荷路字鶴巻		土石流	警戒区域／特別警戒区域	福島県告示第559号	平成30年6月29日	鶴巻沢-2
田人	827	80204B0765	風越沢	いわき市田人町荷路字風越		土石流	警戒区域／特別警戒区域	福島県告示第559号	平成30年6月29日	風越沢
田人	828	80204B0743	宝伝前沢1	いわき市田人町荷路字宝伝前		土石流	警戒区域／特別警戒区域	福島県告示第559号	平成30年6月29日	宝伝前沢1
田人	829	80204B0748	宝伝前沢3	いわき市田人町荷路字宝伝前		土石流	警戒区域／特別警戒区域	福島県告示第559号	平成30年6月29日	宝伝前沢3
田人	830	80204B0761	明下沢1	いわき市田人町荷路字明下		土石流	警戒区域／特別警戒区域	福島県告示第559号	平成30年6月29日	明下沢1
田人	831	80204B0762	明下沢2	いわき市田人町荷路字明下		土石流	警戒区域／特別警戒区域	福島県告示第559号	平成30年6月29日	明下沢2
田人	832	80204B0746	宿家前沢	いわき市田人町荷路字木和田		土石流	警戒区域／特別警戒区域	福島県告示第559号	平成30年6月29日	宿家前沢

地区	No.	箇所番号 溪流番号	区域名	大字	字	土砂災害の発生 原因となる自然 現象の種類	指定区域の種類	告示番号	指定年月日	公示図面
田人	833	80204B0692	樫立目沢	いわき市田人町南大平字下毛		土石流	警戒区域／特別警戒区域	福島県告示第559号	平成30年6月29日	樫立目沢
田人	834	80204B0697	坪内沢	いわき市田人町南大平字原口		土石流	警戒区域／特別警戒区域	福島県告示第559号	平成30年6月29日	坪内沢
田人	835	80204B0694	原口沢1	いわき市田人町南大平字高松		土石流	警戒区域／特別警戒区域	福島県告示第559号	平成30年6月29日	原口沢1
田人	836	80204B0695	原口沢2	いわき市田人町南大平字高松		土石流	警戒区域／特別警戒区域	福島県告示第559号	平成30年6月29日	原口沢2
田人	837	80204B0698	高松沢3	いわき市田人町南大平字高松		土石流	警戒区域／特別警戒区域	福島県告示第559号	平成30年6月29日	高松沢3
田人	838	80204B0717	横川沢1	いわき市田人町旅人字横川		土石流	警戒区域／特別警戒区域	福島県告示第559号	平成30年6月29日	横川沢1
田人	839	80204B0716	横川沢4	いわき市田人町旅人字横川		土石流	警戒区域／特別警戒区域	福島県告示第559号	平成30年6月29日	横川沢4
田人	840	80204B0702	下坪沢1	いわき市田人町旅人字下坪		土石流	警戒区域／特別警戒区域	福島県告示第559号	平成30年6月29日	下坪沢1
田人	841	80204B0705	川向沢2	いわき市田人町旅人字下坪		土石流	警戒区域／特別警戒区域	福島県告示第559号	平成30年6月29日	川向沢2
田人	842	80204B0731-1	笹ノ太輪沢-1	いわき市田人町旅人字笹ノ太輪		土石流	警戒区域／特別警戒区域	福島県告示第559号	平成30年6月29日	笹ノ太輪沢-1
田人		80204B0731-2	笹ノ太輪沢-2	いわき市田人町旅人字笹ノ太輪		土石流	警戒区域／特別警戒区域	福島県告示第559号	平成30年6月29日	笹ノ太輪沢-2
田人	843	80204B0730	吉沼沢	いわき市田人町旅人字村木立		土石流	警戒区域／特別警戒区域	福島県告示第559号	平成30年6月29日	吉沼沢
田人	844	80204B0710	東中上沢	いわき市田人町旅人字東中上		土石流	警戒区域／特別警戒区域	福島県告示第559号	平成30年6月29日	東中上沢
田人	845	80204B0709	東中上沢左支	いわき市田人町旅人字東中上		土石流	警戒区域／特別警戒区域	福島県告示第559号	平成30年6月29日	東中上沢左支
田人	846	80204B0707	川向沢2	いわき市田人町旅人字和松木平		土石流	警戒区域／特別警戒区域	福島県告示第559号	平成30年6月29日	川向沢2
三和	847	80204B0253	諏訪沢2	いわき市三和町上市萱字諏訪		土石流	警戒区域／特別警戒区域	福島県告示第559号	平成30年6月29日	諏訪沢2
三和	848	80204B0237	根古屋沢1	いわき市三和町下市萱字根小屋		土石流	警戒区域／特別警戒区域	福島県告示第559号	平成30年6月29日	根古屋沢1
三和	849	80204B0245	堀ノ内沢2	いわき市三和町下市萱字堀ノ内		土石流	警戒区域／特別警戒区域	福島県告示第559号	平成30年6月29日	堀ノ内沢2
三和	850	80204B0289	軽井沢	いわき市三和町下永井字軽井沢		土石流	警戒区域／特別警戒区域	福島県告示第559号	平成30年6月29日	軽井沢
三和	851	80204B0292	軽井沢ノ沢	いわき市三和町下永井字軽井沢		土石流	警戒区域／特別警戒区域	福島県告示第559号	平成30年6月29日	軽井沢ノ沢
三和	852	80204B0287	軽井沢沢1	いわき市三和町下永井字軽井沢		土石流	警戒区域／特別警戒区域	福島県告示第559号	平成30年6月29日	軽井沢沢1
三和	853	80204B0294	中山沢3	いわき市三和町下永井字中山		土石流	警戒区域／特別警戒区域	福島県告示第559号	平成30年6月29日	中山沢3
三和	854	80204B0191	成沢	いわき市三和町合戸字成沢		土石流	警戒区域／特別警戒区域	福島県告示第559号	平成30年6月29日	成沢
三和	855	80204B0205	中ノ内沢2	いわき市三和町合戸字中ノ内		土石流	警戒区域／特別警戒区域	福島県告示第559号	平成30年6月29日	中ノ内沢2
三和	856	80204B0201	中館下沢1	いわき市三和町合戸字中館下		土石流	警戒区域／特別警戒区域	福島県告示第559号	平成30年6月29日	中館下沢1
三和	857	80204B0202	中館下沢2	いわき市三和町合戸字中館下		土石流	警戒区域／特別警戒区域	福島県告示第559号	平成30年6月29日	中館下沢2
三和	858	80204B0206	浮矢沢左支下流	いわき市三和町合戸字浮矢		土石流	警戒区域／特別警戒区域	福島県告示第559号	平成30年6月29日	浮矢沢左支下流
三和	859	80204B0233	関所沢	いわき市三和町中寺字関所		土石流	警戒区域／特別警戒区域	福島県告示第559号	平成30年6月29日	関所沢
三和	860	80204B0234	館下沢	いわき市三和町中寺字館下		土石流	警戒区域／特別警戒区域	福島県告示第559号	平成30年6月29日	館下沢
三和	861	80204B0235	大平沢1	いわき市三和町中寺字大平		土石流	警戒区域／特別警戒区域	福島県告示第559号	平成30年6月29日	大平沢1
三和	862	80204B0211	弓張木沢1	いわき市三和町渡戸字弓張木		土石流	警戒区域／特別警戒区域	福島県告示第559号	平成30年6月29日	弓張木沢1
三和	863	80204B0215	弓張木沢2	いわき市三和町渡戸字弓張木		土石流	警戒区域／特別警戒区域	福島県告示第559号	平成30年6月29日	弓張木沢2
三和	864	80204B0216	弓張木沢3	いわき市三和町渡戸字弓張木		土石流	警戒区域／特別警戒区域	福島県告示第559号	平成30年6月29日	弓張木沢3
三和	865	80204B0218	弓張木沢4	いわき市三和町渡戸字弓張木		土石流	警戒区域／特別警戒区域	福島県告示第559号	平成30年6月29日	弓張木沢4
三和	866	80204B0219	弓張木沢5	いわき市三和町渡戸字弓張木		土石流	警戒区域／特別警戒区域	福島県告示第559号	平成30年6月29日	弓張木沢5
三和	867	80204B0227	櫛木沢2	いわき市三和町渡戸字櫛木		土石流	警戒区域／特別警戒区域	福島県告示第559号	平成30年6月29日	櫛木沢2
常磐	868	80204B0647-1	二枚橋沢-1	いわき市常磐藤原町二枚橋		土石流	警戒区域／特別警戒区域	福島県告示第676号	平成30年8月31日	二枚橋沢-1
常磐		80204B0647-2	二枚橋沢-2	いわき市常磐藤原町二枚橋		土石流	警戒区域／特別警戒区域	福島県告示第676号	平成30年8月31日	二枚橋沢-2
三和	869	80204B0297	大堀沢	いわき市三和町下永井字大堀		土石流	警戒区域／特別警戒区域	福島県告示第746号	平成30年9月28日	大堀沢
三和	870	80204B0396	永久保沢2	いわき市三和町下三坂字永久保		土石流	警戒区域／特別警戒区域	福島県告示第746号	平成30年9月28日	永久保沢2
三和	871	80204B0389	塚ノ前沢	いわき市三和町下三坂字塚ノ前		土石流	警戒区域／特別警戒区域	福島県告示第746号	平成30年9月28日	塚ノ前沢
小名浜	872	208005	草木屋	いわき市小名浜下神白字草木屋		急傾斜地の崩壊	警戒区域／特別警戒区域	福島県告示第119号	平成31年2月19日	草木屋
小名浜	873	2325	若宮1号	いわき市小名浜金成字若宮		急傾斜地の崩壊	警戒区域／特別警戒区域	福島県告示第119号	平成31年2月19日	若宮1号
小名浜	874	2323	安部作	いわき市小名浜金成字前田		急傾斜地の崩壊	警戒区域／特別警戒区域	福島県告示第119号	平成31年2月19日	安部作
小名浜	875	2324	前田2号	いわき市小名浜金成字前田		急傾斜地の崩壊	警戒区域／特別警戒区域	福島県告示第119号	平成31年2月19日	前田2号
小名浜	876	2326	若宮2号	いわき市小名浜金成字町田		急傾斜地の崩壊	警戒区域／特別警戒区域	福島県告示第119号	平成31年2月19日	若宮2号
小名浜	877	196	館下	いわき市小名浜上神白字館下		急傾斜地の崩壊	警戒区域／特別警戒区域	福島県告示第119号	平成31年2月19日	館下
小名浜	878	2337	神明前	いわき市小名浜上神白字神明前		急傾斜地の崩壊	警戒区域／特別警戒区域	福島県告示第119号	平成31年2月19日	神明前
小名浜	879	2327	西大沢	いわき市小名浜上神白字西大沢		急傾斜地の崩壊	警戒区域／特別警戒区域	福島県告示第119号	平成31年2月19日	西大沢
小名浜	880	2340	下ノ前1号	いわき市小名浜南高岡字下ノ前		急傾斜地の崩壊	警戒区域／特別警戒区域	福島県告示第119号	平成31年2月19日	下ノ前1号
小名浜	881	2332	下ノ前2号	いわき市小名浜南高岡字下ノ前		急傾斜地の崩壊	警戒区域／特別警戒区域	福島県告示第119号	平成31年2月19日	下ノ前2号
小名浜	882	2339	小野作	いわき市小名浜南高岡字小野作		急傾斜地の崩壊	警戒区域／特別警戒区域	福島県告示第119号	平成31年2月19日	小野作
小名浜	883	2333	真石	いわき市小名浜南高岡字真石		急傾斜地の崩壊	警戒区域／特別警戒区域	福島県告示第119号	平成31年2月19日	真石
小名浜	884	2328	我鬼塚	いわき市小名浜野田字我鬼塚		急傾斜地の崩壊	警戒区域／特別警戒区域	福島県告示第119号	平成31年2月19日	我鬼塚
小名浜	885	2329	八合1号	いわき市小名浜野田字八合		急傾斜地の崩壊	警戒区域／特別警戒区域	福島県告示第119号	平成31年2月19日	八合1号
小名浜	886	2331	柳作	いわき市小名浜野田字柳作		急傾斜地の崩壊	警戒区域／特別警戒区域	福島県告示第119号	平成31年2月19日	柳作
小名浜	887	2335	作入1号	いわき市小名浜林城字作入		急傾斜地の崩壊	警戒区域／特別警戒区域	福島県告示第119号	平成31年2月19日	作入1号
小名浜	888	2336	作入2号	いわき市小名浜林城字八反田		急傾斜地の崩壊	警戒区域／特別警戒区域	福島県告示第119号	平成31年2月19日	作入2号
小名浜	889	2361	洪倉	いわき市鹿島町上蔵持字洪倉		急傾斜地の崩壊	警戒区域／特別警戒区域	福島県告示第119号	平成31年2月19日	洪倉
小名浜	890	2343	梅ノ木作	いわき市鹿島町上蔵持字梅ノ木作		急傾斜地の崩壊	警戒区域／特別警戒区域	福島県告示第119号	平成31年2月19日	梅ノ木作
小名浜	891	2345	畑中	いわき市鹿島町上蔵持字畑中		急傾斜地の崩壊	警戒区域／特別警戒区域	福島県告示第119号	平成31年2月19日	畑中
小名浜	892	2362	鈴之沢1号	いわき市鹿島町上蔵持字鈴之沢		急傾斜地の崩壊	警戒区域／特別警戒区域	福島県告示第119号	平成31年2月19日	鈴之沢1号
小名浜	893	2350	戸ノ内1号	いわき市鹿島町下蔵持字戸ノ内		急傾斜地の崩壊	警戒区域／特別警戒区域	福島県告示第119号	平成31年2月19日	戸ノ内1号
小名浜	894	2351	戸ノ内2号	いわき市鹿島町下蔵持字戸ノ内		急傾斜地の崩壊	警戒区域／特別警戒区域	福島県告示第119号	平成31年2月19日	戸ノ内2号
小名浜	895	2352	戸ノ内3号	いわき市鹿島町下蔵持字戸ノ内		急傾斜地の崩壊	警戒区域／特別警戒区域	福島県告示第119号	平成31年2月19日	戸ノ内3号
小名浜	896	2363	満屋1号	いわき市鹿島町下蔵持字満屋		急傾斜地の崩壊	警戒区域／特別警戒区域	福島県告示第119号	平成31年2月19日	満屋1号
小名浜	897	2347	田ノ作1号	いわき市鹿島町久保字下田ノ作		急傾斜地の崩壊	警戒区域／特別警戒区域	福島県告示第119号	平成31年2月19日	田ノ作1号
小名浜	898	2348	田ノ作2号	いわき市鹿島町久保字田ノ作		急傾斜地の崩壊	警戒区域／特別警戒区域	福島県告示第119号	平成31年2月19日	田ノ作2号
小名浜	899	2346	反町1号	いわき市鹿島町久保字反町		急傾斜地の崩壊	警戒区域／特別警戒区域	福島県告示第119号	平成31年2月19日	反町1号

地区	No.	箇所番号 溪流番号	区域名	大字	字	土砂災害の発生 原因となる自然 現象の種類	指定区域の種類	告示番号	指定年月日	公示図面
小名浜	900	197	反町2号	いわき市鹿島町久保字反町		急傾斜地の崩壊	警戒区域／特別警戒区域	福島県告示第119号	平成31年2月19日	反町2号
小名浜	901	198	穂町	いわき市鹿島町久保字穂町		急傾斜地の崩壊	警戒区域／特別警戒区域	福島県告示第119号	平成31年2月19日	穂町
小名浜	902	2360	四郎作	いわき市鹿島町米田字四郎作		急傾斜地の崩壊	警戒区域／特別警戒区域	福島県告示第119号	平成31年2月19日	四郎作
小名浜	903	2354	小和口	いわき市鹿島町走熊字小和口		急傾斜地の崩壊	警戒区域／特別警戒区域	福島県告示第119号	平成31年2月19日	小和口
小名浜	904	2358	堤	いわき市鹿島町船戸字堤		急傾斜地の崩壊	警戒区域／特別警戒区域	福島県告示第119号	平成31年2月19日	堤
小名浜	905	2364	八合1号	いわき市鹿島町船戸字八合		急傾斜地の崩壊	警戒区域／特別警戒区域	福島県告示第119号	平成31年2月19日	八合1号
小名浜	906	2359	九反田	いわき市鹿島町御代字九反田		急傾斜地の崩壊	警戒区域／特別警戒区域	福島県告示第119号	平成31年2月19日	九反田
小名浜	907	2365	赤坂	いわき市鹿島町御代字赤坂		急傾斜地の崩壊	警戒区域／特別警戒区域	福島県告示第119号	平成31年2月19日	赤坂
田人	908	2479	貝屋1号	いわき市田人町石住字綱木		急傾斜地の崩壊	警戒区域／特別警戒区域	福島県告示第119号	平成31年2月19日	貝屋1号
田人	909	2485	綱木1号	いわき市田人町石住字綱木		急傾斜地の崩壊	警戒区域／特別警戒区域	福島県告示第119号	平成31年2月19日	綱木1号
田人	910	2484	才鉢	いわき市田人町石住字才鉢		急傾斜地の崩壊	警戒区域／特別警戒区域	福島県告示第119号	平成31年2月19日	才鉢
田人	911	80204B0886	神山沢1	いわき市田人町石住字神山		土石流	警戒区域／特別警戒区域	福島県告示第119号	平成31年2月19日	神山沢1
田人	912	80204B0893-1	石住沢2-1	いわき市田人町石住字石住		土石流	警戒区域／特別警戒区域	福島県告示第119号	平成31年2月19日	石住沢2-1
田人		80204B0893-2	石住沢2-2	いわき市田人町石住字石住		土石流	警戒区域	福島県告示第119号	平成31年2月19日	石住沢2-2
田人	913	2490	井出	いわき市田人町貝泊字井出		急傾斜地の崩壊	警戒区域／特別警戒区域	福島県告示第119号	平成31年2月19日	井出
田人	914	2491	戸草1号	いわき市田人町貝泊字戸草		急傾斜地の崩壊	警戒区域／特別警戒区域	福島県告示第119号	平成31年2月19日	戸草1号
田人	915	2492	戸草2号	いわき市田人町貝泊字戸草		急傾斜地の崩壊	警戒区域／特別警戒区域	福島県告示第119号	平成31年2月19日	戸草2号
田人	916	2493	中沢1号	いわき市田人町貝泊字中沢		急傾斜地の崩壊	警戒区域／特別警戒区域	福島県告示第119号	平成31年2月19日	中沢1号
田人	917	2494	中沢2号	いわき市田人町貝泊字中沢		急傾斜地の崩壊	警戒区域／特別警戒区域	福島県告示第119号	平成31年2月19日	中沢2号
田人	918	80204B0876	唐梅沢	いわき市田人町貝泊字唐梅		土石流	警戒区域／特別警戒区域	福島県告示第119号	平成31年2月19日	唐梅沢
田人	919	2497	大沢	いわき市田人町黒田字大沢		急傾斜地の崩壊	警戒区域／特別警戒区域	福島県告示第119号	平成31年2月19日	大沢
田人	920	2500	平草	いわき市田人町黒田字平草		急傾斜地の崩壊	警戒区域／特別警戒区域	福島県告示第119号	平成31年2月19日	平草
田人	921	2504	井戸沢2号	いわき市田人町旅人字井戸沢		急傾斜地の崩壊	警戒区域／特別警戒区域	福島県告示第119号	平成31年2月19日	井戸沢2号
田人	922	2502	根室	いわき市田人町旅人字根室		急傾斜地の崩壊	警戒区域／特別警戒区域	福島県告示第119号	平成31年2月19日	根室
小名浜	923	2402	大木田	いわき市遠野町中釜字大木田		急傾斜地の崩壊	警戒区域／特別警戒区域	福島県告示第119号	平成31年2月19日	大木田
遠野	924	2445	羽黒	いわき市遠野町上遠野字羽黒		急傾斜地の崩壊	警戒区域／特別警戒区域	福島県告示第165号	平成31年3月5日	羽黒
遠野	925	2442	久保目3号	いわき市遠野町上遠野字久保目		急傾斜地の崩壊	警戒区域／特別警戒区域	福島県告示第165号	平成31年3月5日	久保目3号
遠野	926	2440	久保目1号	いわき市遠野町上遠野字久保目		急傾斜地の崩壊	警戒区域／特別警戒区域	福島県告示第165号	平成31年3月5日	久保目1号
遠野	927	2441	久保目2号	いわき市遠野町上遠野字久保目		急傾斜地の崩壊	警戒区域／特別警戒区域	福島県告示第165号	平成31年3月5日	久保目2号
遠野	928	2443	綱木	いわき市遠野町上遠野字綱木		急傾斜地の崩壊	警戒区域／特別警戒区域	福島県告示第165号	平成31年3月5日	綱木
遠野	929	2446	前田1号	いわき市遠野町上遠野字前田		急傾斜地の崩壊	警戒区域／特別警戒区域	福島県告示第165号	平成31年3月5日	前田1号
遠野	930	2447	前田2号	いわき市遠野町上遠野字前田		急傾斜地の崩壊	警戒区域／特別警戒区域	福島県告示第165号	平成31年3月5日	前田2号
遠野	931	2444	中野	いわき市遠野町上遠野字中野		急傾斜地の崩壊	警戒区域／特別警戒区域	福島県告示第165号	平成31年3月5日	中野
遠野	932	2435	曲藤	いわき市遠野町大平字曲藤		急傾斜地の崩壊	警戒区域／特別警戒区域	福島県告示第165号	平成31年3月5日	曲藤
遠野	933	2454	物見岡	いわき市遠野町大平字五反田		急傾斜地の崩壊	警戒区域／特別警戒区域	福島県告示第165号	平成31年3月5日	物見岡
遠野	934	2453	細畑	いわき市遠野町大平字細畑		急傾斜地の崩壊	警戒区域／特別警戒区域	福島県告示第165号	平成31年3月5日	細畑
遠野	935	2449	植木田1号	いわき市遠野町大平字植木田		急傾斜地の崩壊	警戒区域／特別警戒区域	福島県告示第165号	平成31年3月5日	植木田1号
遠野	936	2451	植木田3号	いわき市遠野町大平字植木田		急傾斜地の崩壊	警戒区域／特別警戒区域	福島県告示第165号	平成31年3月5日	植木田3号
遠野	937	2448	石畑	いわき市遠野町大平字石畑		急傾斜地の崩壊	警戒区域／特別警戒区域	福島県告示第165号	平成31年3月5日	石畑
遠野	938	2455	鍛冶屋作1号	いわき市遠野町上遠野字鍛冶屋作		急傾斜地の崩壊	警戒区域／特別警戒区域	福島県告示第165号	平成31年3月5日	鍛冶屋作1号
遠野	939	2456	鍛冶屋作3号	いわき市遠野町上遠野字鍛冶屋作		急傾斜地の崩壊	警戒区域／特別警戒区域	福島県告示第165号	平成31年3月5日	鍛冶屋作3号
遠野	940	2457	鍛冶屋作4号	いわき市遠野町上遠野字鍛冶屋作		急傾斜地の崩壊	警戒区域／特別警戒区域	福島県告示第165号	平成31年3月5日	鍛冶屋作4号
遠野	941	2438	鷹ノ巣	いわき市遠野町深山字小石平		急傾斜地の崩壊	警戒区域／特別警戒区域	福島県告示第165号	平成31年3月5日	鷹ノ巣
遠野	942	2458	滝太洞1号	いわき市遠野町上遠野字東大沢		急傾斜地の崩壊	警戒区域／特別警戒区域	福島県告示第44号	令和1年5月31日	滝太洞1号
遠野	943	2459	滝太洞2号	いわき市遠野町上遠野字滝太洞		急傾斜地の崩壊	警戒区域／特別警戒区域	福島県告示第44号	令和1年5月31日	滝太洞2号
遠野	944	2460	滝太洞3号	いわき市遠野町上遠野字滝太洞		急傾斜地の崩壊	警戒区域／特別警戒区域	福島県告示第44号	令和1年5月31日	滝太洞3号
遠野	945	2461	寺戸	いわき市遠野町上遠野字小淵		急傾斜地の崩壊	警戒区域／特別警戒区域	福島県告示第44号	令和1年5月31日	寺戸
遠野	946	2462	前山1号	いわき市遠野町上遠野字前山		急傾斜地の崩壊	警戒区域／特別警戒区域	福島県告示第44号	令和1年5月31日	前山1号
遠野	947	2463	前山2号	いわき市遠野町上遠野字前山		急傾斜地の崩壊	警戒区域／特別警戒区域	福島県告示第44号	令和1年5月31日	前山2号
遠野	948	2464	矢本	いわき市遠野町上根本字矢本		急傾斜地の崩壊	警戒区域／特別警戒区域	福島県告示第44号	令和1年5月31日	矢本
遠野	949	2465	おもて2	いわき市遠野町滝字おもて		急傾斜地の崩壊	警戒区域／特別警戒区域	福島県告示第44号	令和1年5月31日	おもて2
遠野	950	2466	柿ノ沢	いわき市遠野町滝字柿ノ沢		急傾斜地の崩壊	警戒区域／特別警戒区域	福島県告示第44号	令和1年5月31日	柿ノ沢
遠野	951	2467	申田	いわき市遠野町滝字申田		急傾斜地の崩壊	警戒区域／特別警戒区域	福島県告示第44号	令和1年5月31日	申田
遠野	952	2469	洞坂	いわき市遠野町滝字洞坂		急傾斜地の崩壊	警戒区域／特別警戒区域	福島県告示第44号	令和1年5月31日	洞坂
遠野	953	2470	深山口	いわき市遠野町滝字深山口		急傾斜地の崩壊	警戒区域／特別警戒区域	福島県告示第44号	令和1年5月31日	深山口
遠野	954	2471	大反田	いわき市遠野町根岸字大反田		急傾斜地の崩壊	警戒区域／特別警戒区域	福島県告示第44号	令和1年5月31日	大反田
遠野	955	2473	西山	いわき市遠野町根岸字西山		急傾斜地の崩壊	警戒区域／特別警戒区域	福島県告示第44号	令和1年5月31日	西山

地区	No.	箇所番号 渓流番号	区域名	大字	字	土砂災害の発生 原因となる自然 現象の種類	指定区域の種類	告示番号	指定年月日	公示図面
遠野	956	2474	大林	いわき市遠野町深山田字大林		急傾斜地の崩壊	警戒区域／特別警戒区域	福島県告示第44号	令和1年5月31日	大林
遠野	957	2475	釜ノ前	いわき市遠野町深山田字釜ノ前		急傾斜地の崩壊	警戒区域／特別警戒区域	福島県告示第44号	令和1年5月31日	釜ノ前
遠野	958	2476	小石平	いわき市遠野町深山田字小石平		急傾斜地の崩壊	警戒区域／特別警戒区域	福島県告示第44号	令和1年5月31日	小石平
遠野	959	2477	沢繁	いわき市遠野町深山田字沢繁		急傾斜地の崩壊	警戒区域／特別警戒区域	福島県告示第44号	令和1年5月31日	沢繁
勿来	960	2420	本山	いわき市東田町家ノ前		急傾斜地の崩壊	警戒区域／特別警戒区域	福島県告示第123号	令和1年6月28日	本山
勿来	961	2418	堤下	いわき市東田町堤下		急傾斜地の崩壊	警戒区域／特別警戒区域	福島県告示第123号	令和1年6月28日	堤下
勿来	962	199	柳作	いわき市江畑町柳作		急傾斜地の崩壊	警戒区域／特別警戒区域	福島県告示第123号	令和1年6月28日	柳作
勿来	963	2429	成作	いわき市川部町成作		急傾斜地の崩壊	警戒区域／特別警戒区域	福島県告示第123号	令和1年6月28日	成作
勿来	964	2427	佐倉	いわき市川部町大平		急傾斜地の崩壊	警戒区域／特別警戒区域	福島県告示第123号	令和1年6月28日	佐倉
勿来	965	2425	大平	いわき市川部町大平		急傾斜地の崩壊	警戒区域／特別警戒区域	福島県告示第123号	令和1年6月28日	大平
勿来	966	2428	富沢	いわき市川部町富沢		急傾斜地の崩壊	警戒区域／特別警戒区域	福島県告示第123号	令和1年6月28日	富沢
勿来	967	2426	北ノ内	いわき市川部町北ノ内		急傾斜地の崩壊	警戒区域／特別警戒区域	福島県告示第123号	令和1年6月28日	北ノ内
勿来	968	2433	山下	いわき市瀬戸町山下		急傾斜地の崩壊	警戒区域／特別警戒区域	福島県告示第123号	令和1年6月28日	山下
勿来	969	2431	東瀬戸1号	いわき市瀬戸町東瀬戸		急傾斜地の崩壊	警戒区域／特別警戒区域	福島県告示第123号	令和1年6月28日	東瀬戸1号
勿来	970	2432	東瀬戸3号	いわき市瀬戸町東瀬戸		急傾斜地の崩壊	警戒区域／特別警戒区域	福島県告示第123号	令和1年6月28日	東瀬戸3号
遠野	971	80204B0848	後台沢	いわき市遠野町入遠野字後台		土石流	警戒区域／特別警戒区域	福島県告示第123号	令和1年6月28日	後台沢
遠野	972	80204B0832	綱木沢6	いわき市遠野町入遠野字綱木		土石流	警戒区域／特別警戒区域	福島県告示第123号	令和1年6月28日	綱木沢6
遠野	973	80204B0834	綱木沢7	いわき市遠野町入遠野字綱木		土石流	警戒区域／特別警戒区域	福島県告示第123号	令和1年6月28日	綱木沢7
遠野	974	80204B0846	南沢	いわき市遠野町入遠野字南		土石流	警戒区域／特別警戒区域	福島県告示第123号	令和1年6月28日	南沢
遠野	975	80204B0816	曲藤沢1	いわき市遠野町大平字曲藤		土石流	警戒区域／特別警戒区域	福島県告示第123号	令和1年6月28日	曲藤沢1
遠野	976	80204B0805	石畑沢	いわき市遠野町大平字清道		土石流	警戒区域／特別警戒区域	福島県告示第123号	令和1年6月28日	石畑沢
遠野	977	80204B0786	白坂沢	いわき市遠野町上根本字白坂		土石流	警戒区域／特別警戒区域	福島県告示第123号	令和1年6月28日	白坂沢
遠野	978	80204B0766	芦ノ草沢	いわき市遠野町滝字芦ノ草		土石流	警戒区域／特別警戒区域	福島県告示第123号	令和1年6月28日	芦ノ草沢
遠野	979	80204B0771	おもて沢	いわき市遠野町滝字房林		土石流	警戒区域／特別警戒区域	福島県告示第123号	令和1年6月28日	おもて沢
遠野	980	80204B0776	大反田沢1	いわき市遠野町根岸字大反田		土石流	警戒区域／特別警戒区域	福島県告示第123号	令和1年6月28日	大反田沢1
勿来	993	2379	中ノ町	いわき市錦町中ノ町		急傾斜地の崩壊	警戒区域／特別警戒区域	福島県告示第123号	令和1年6月28日	中ノ町
勿来	994	2383	中ノ町1号	いわき市錦町中ノ町		急傾斜地の崩壊	警戒区域／特別警戒区域	福島県告示第123号	令和1年6月28日	中ノ町1号
勿来	995	2384	中ノ町2号	いわき市錦町中ノ町		急傾斜地の崩壊	警戒区域／特別警戒区域	福島県告示第123号	令和1年6月28日	中ノ町2号
勿来	996	2385	中ノ町3号	いわき市錦町中ノ町		急傾斜地の崩壊	警戒区域	福島県告示第123号	令和1年6月28日	中ノ町3号
勿来	997	2380	梅沢	いわき市錦町梅沢		急傾斜地の崩壊	警戒区域／特別警戒区域	福島県告示第123号	令和1年6月28日	梅沢
勿来	998	2382	鈴鹿	いわき市錦町鈴鹿		急傾斜地の崩壊	警戒区域／特別警戒区域	福島県告示第123号	令和1年6月28日	鈴鹿
勿来	999	2412	蛭坪	いわき市沼部町蛭坪		急傾斜地の崩壊	警戒区域／特別警戒区域	福島県告示第123号	令和1年6月28日	蛭坪
勿来	1000	2422	後田	いわき市三沢町後田		急傾斜地の崩壊	警戒区域／特別警戒区域	福島県告示第123号	令和1年6月28日	後田
勿来	1001	2421	仲畑	いわき市三沢町仲畑		急傾斜地の崩壊	警戒区域／特別警戒区域	福島県告示第123号	令和1年6月28日	仲畑
勿来	1002	2424	仲畑1号	いわき市三沢町田島		急傾斜地の崩壊	警戒区域／特別警戒区域	福島県告示第123号	令和1年6月28日	仲畑1号
勿来	1003	2423	田島	いわき市三沢町田島		急傾斜地の崩壊	警戒区域／特別警戒区域	福島県告示第123号	令和1年6月28日	田島
三和	1004	80204B0239-1	根古屋沢2-1	いわき市三和町下市萱字根小屋		土石流	警戒区域／特別警戒区域	福島県告示第123号	令和1年6月28日	根古屋沢2-1
三和		80204B0239-2	根古屋沢2-2	いわき市三和町下市萱字根小屋		土石流	警戒区域／特別警戒区域	福島県告示第123号	令和1年6月28日	根古屋沢2-2
三和	1005	2013	根小屋	いわき市三和町下市萱字根小屋		急傾斜地の崩壊	警戒区域／特別警戒区域	福島県告示第123号	令和1年6月28日	根小屋
三和	1006	80204B0248	竹の下沢1	いわき市三和町下市萱字竹ノ下		土石流	警戒区域／特別警戒区域	福島県告示第123号	令和1年6月28日	竹の下沢1
三和	1007	80204B0249	竹の下沢2	いわき市三和町下市萱字竹ノ下		土石流	警戒区域／特別警戒区域	福島県告示第123号	令和1年6月28日	竹の下沢2
三和	1008	80204B0250	竹の下沢3	いわき市三和町下市萱字竹ノ下		土石流	警戒区域／特別警戒区域	福島県告示第123号	令和1年6月28日	竹の下沢3
三和	1009	2012	片岸A	いわき市三和町下市萱字片岸		急傾斜地の崩壊	警戒区域／特別警戒区域	福島県告示第123号	令和1年6月28日	片岸A
三和	1010	80204B0246	北沢1	いわき市三和町下市萱字北		土石流	警戒区域／特別警戒区域	福島県告示第123号	令和1年6月28日	北沢1
三和	1011	80204B0247	北沢2	いわき市三和町下市萱字北		土石流	警戒区域／特別警戒区域	福島県告示第123号	令和1年6月28日	北沢2
三和	1012	80204B0244	堀ノ内沢1	いわき市三和町下市萱字堀ノ内		土石流	警戒区域／特別警戒区域	福島県告示第123号	令和1年6月28日	堀ノ内沢1
三和	1013	80204B0304	高戸沢	いわき市三和町上永井字永井坂		土石流	警戒区域／特別警戒区域	福島県告示第123号	令和1年6月28日	高戸沢
三和	1014	80204B0305	深作沢	いわき市三和町上永井字高戸		土石流	警戒区域／特別警戒区域	福島県告示第123号	令和1年6月28日	深作沢
三和	1015	80204B0303	迎田沢	いわき市三和町上永井字寺下		土石流	警戒区域／特別警戒区域	福島県告示第123号	令和1年6月28日	迎田沢
三和	1016	1938	寺下A	いわき市三和町上永井字寺下		急傾斜地の崩壊	警戒区域／特別警戒区域	福島県告示第123号	令和1年6月28日	寺下A
三和	1017	1939	寺下B	いわき市三和町上永井字寺下		急傾斜地の崩壊	警戒区域／特別警戒区域	福島県告示第123号	令和1年6月28日	寺下B
三和	1018	1940	寺下C	いわき市三和町上永井字鷹ノ巣		急傾斜地の崩壊	警戒区域／特別警戒区域	福島県告示第123号	令和1年6月28日	寺下C
三和	1019	2017	横山A	いわき市三和町下永井字横山		急傾斜地の崩壊	警戒区域／特別警戒区域	福島県告示第123号	令和1年6月28日	横山A
三和	1020	80204B0301	火沢沢1	いわき市三和町下永井字火沢		土石流	警戒区域／特別警戒区域	福島県告示第123号	令和1年6月28日	火沢沢1
三和	1021	80204B0302	火沢沢2	いわき市三和町下永井字火沢		土石流	警戒区域／特別警戒区域	福島県告示第123号	令和1年6月28日	火沢沢2
三和	1022	2014	軽井沢	いわき市三和町下永井字軽井沢		急傾斜地の崩壊	警戒区域／特別警戒区域	福島県告示第123号	令和1年6月28日	軽井沢
三和	1023	179	軽井沢F	いわき市三和町下永井字軽井沢		急傾斜地の崩壊	警戒区域／特別警戒区域	福島県告示第123号	令和1年6月28日	軽井沢F

地区	No.	箇所番号 漢流番号	区域名	大字	字	土砂災害の発生 原因となる自然 現象の種類	指定区域の種類	告示番号	指定年月日	公示図面
三和	1024	178	大堀C	いわき市三和町下永井字大堀		急傾斜地の崩壊	警戒区域／特別警戒区域	福島県告示第123号	令和1年6月28日	大堀C
三和	1025	80204B0283	中山沢1	いわき市三和町下永井字中山		土石流	警戒区域／特別警戒区域	福島県告示第123号	令和1年6月28日	中山沢1
三和	1026	80204B0295	長草沢	いわき市三和町下永井字中山		土石流	警戒区域／特別警戒区域	福島県告示第123号	令和1年6月28日	長草沢
三和	1027	2015	銅屋場A	いわき市三和町下永井字銅屋場		急傾斜地の崩壊	警戒区域／特別警戒区域	福島県告示第123号	令和1年6月28日	銅屋場A
三和	1028	2016	峰岸A	いわき市三和町下永井字峰岸		急傾斜地の崩壊	警戒区域／特別警戒区域	福島県告示第123号	令和1年6月28日	峰岸A
三和	1029	80204B0285	明神平沢	いわき市三和町下永井字明神平		土石流	警戒区域／特別警戒区域	福島県告示第123号	令和1年6月28日	明神平沢
三和	1030	80204B0286	明神平沢右支	いわき市三和町下永井字明神平		土石流	警戒区域／特別警戒区域	福島県告示第123号	令和1年6月28日	明神平沢右支
三和	1031	2011	水田	いわき市三和町上三坂字水田		急傾斜地の崩壊	警戒区域／特別警戒区域	福島県告示第123号	令和1年6月28日	水田
三和	1032	1937	向	いわき市三和町中三坂字向		急傾斜地の崩壊	警戒区域／特別警戒区域	福島県告示第123号	令和1年6月28日	向
三和	1033	2009	腰巻A	いわき市三和町中三坂字腰巻		急傾斜地の崩壊	警戒区域／特別警戒区域	福島県告示第123号	令和1年6月28日	腰巻A
三和	1034	1935	湯ノ本	いわき市三和町中三坂字湯ノ本		急傾斜地の崩壊	警戒区域／特別警戒区域	福島県告示第123号	令和1年6月28日	湯ノ本
三和	1035	2008	北ノ内	いわき市三和町中三坂字北ノ内		急傾斜地の崩壊	警戒区域／特別警戒区域	福島県告示第123号	令和1年6月28日	北ノ内
三和	1036	1930	原	いわき市三和町下三坂字原		急傾斜地の崩壊	警戒区域／特別警戒区域	福島県告示第123号	令和1年6月28日	原
三和	1037	1932	後沢	いわき市三和町下三坂字後沢		急傾斜地の崩壊	警戒区域／特別警戒区域	福島県告示第123号	令和1年6月28日	後沢
三和	1038	2006	坂下A	いわき市三和町下三坂字坂下		急傾斜地の崩壊	警戒区域／特別警戒区域	福島県告示第123号	令和1年6月28日	坂下A
三和	1039	1928	坂下B	いわき市三和町下三坂字坂下		急傾斜地の崩壊	警戒区域／特別警戒区域	福島県告示第123号	令和1年6月28日	坂下B
三和	1040	1927	小風呂内	いわき市三和町下三坂字小風呂内		急傾斜地の崩壊	警戒区域／特別警戒区域	福島県告示第123号	令和1年6月28日	小風呂内
三和	1041	2007	石会	いわき市三和町下三坂字石会		急傾斜地の崩壊	警戒区域／特別警戒区域	福島県告示第123号	令和1年6月28日	石会
三和	1042	1926	川田	いわき市三和町下三坂字川田		急傾斜地の崩壊	警戒区域／特別警戒区域	福島県告示第123号	令和1年6月28日	川田
三和	1043	2010	谷合	いわき市三和町下三坂字谷合		急傾斜地の崩壊	警戒区域／特別警戒区域	福島県告示第123号	令和1年6月28日	谷合
三和	1044	1929	中ノ町	いわき市三和町下三坂字中ノ町		急傾斜地の崩壊	警戒区域／特別警戒区域	福島県告示第123号	令和1年6月28日	中ノ町
三和	1045	80204B0391	仲ノ町沢	いわき市三和町下三坂字中ノ町		土石流	警戒区域／特別警戒区域	福島県告示第123号	令和1年6月28日	仲ノ町沢
三和	1046	1931	南作	いわき市三和町下三坂字南作		急傾斜地の崩壊	警戒区域／特別警戒区域	福島県告示第123号	令和1年6月28日	南作
三和	1047	80204B0229	山下沢2	いわき市三和町中寺字山下		土石流	警戒区域／特別警戒区域	福島県告示第123号	令和1年6月28日	山下沢2
三和	1048	80204B0230	山下沢3-1	いわき市三和町中寺字山下		土石流	警戒区域／特別警戒区域	福島県告示第123号	令和1年6月28日	山下沢3-1
三和	1048	80204B0230	山下沢3-2	いわき市三和町中寺字山下		土石流	警戒区域／特別警戒区域	福島県告示第123号	令和1年6月28日	山下沢3-2
三和	1049	80204B0236	大平沢2	いわき市三和町中寺字大平		土石流	警戒区域／特別警戒区域	福島県告示第123号	令和1年6月28日	大平沢2
三和	1050	2005	二反田	いわき市三和町中寺字二反田		急傾斜地の崩壊	警戒区域／特別警戒区域	福島県告示第123号	令和1年6月28日	二反田
三和	1051	80204B0210	浮矢沢	いわき市三和町渡戸字弓張本		土石流	警戒区域／特別警戒区域	福島県告示第123号	令和1年6月28日	浮矢沢
三和	1052	80204B0225	峠平沢	いわき市三和町渡戸字峠平		土石流	警戒区域／特別警戒区域	福島県告示第123号	令和1年6月28日	峠平沢
三和	1053	2004	櫛木	いわき市三和町渡戸字櫛木		急傾斜地の崩壊	警戒区域／特別警戒区域	福島県告示第123号	令和1年6月28日	櫛木
勿来	1054	2374	家ノ前	いわき市山田町家ノ前		急傾斜地の崩壊	警戒区域／特別警戒区域	福島県告示第123号	令和1年6月28日	家ノ前
勿来	1055	2378	細井	いわき市山田町細井		急傾斜地の崩壊	警戒区域／特別警戒区域	福島県告示第123号	令和1年6月28日	細井
勿来	1056	2375	蔵ノ内	いわき市山田町蔵ノ内		急傾斜地の崩壊	警戒区域／特別警戒区域	福島県告示第123号	令和1年6月28日	蔵ノ内
勿来	1057	203	大平	いわき市山田町大平		急傾斜地の崩壊	警戒区域／特別警戒区域	福島県告示第123号	令和1年6月28日	大平
勿来	1058	202	東作1号	いわき市山田町東作		急傾斜地の崩壊	警戒区域／特別警戒区域	福島県告示第123号	令和1年6月28日	東作1号
勿来	1059	2373	余木田	いわき市山田町余木田		急傾斜地の崩壊	警戒区域／特別警戒区域	福島県告示第123号	令和1年6月28日	余木田
勿来	1060	2376	林越	いわき市山田町林越		急傾斜地の崩壊	警戒区域／特別警戒区域	福島県告示第123号	令和1年6月28日	林越
小名浜	1061	2394	越田作1号	いわき市渡辺町泉田字一町田		急傾斜地の崩壊	警戒区域／特別警戒区域	福島県告示第123号	令和1年6月28日	越田作1号
小名浜	1062	2395	越田作2号	いわき市渡辺町泉田字一町田		急傾斜地の崩壊	警戒区域／特別警戒区域	福島県告示第123号	令和1年6月28日	越田作2号
小名浜	1063	2392	萱落1号	いわき市渡辺町泉田字沢田		急傾斜地の崩壊	警戒区域／特別警戒区域	福島県告示第123号	令和1年6月28日	萱落1号
小名浜	1064	2393	萱落2号	いわき市渡辺町泉田字沢田		急傾斜地の崩壊	警戒区域／特別警戒区域	福島県告示第123号	令和1年6月28日	萱落2号
小名浜	1065	2400	橋の上1号	いわき市渡辺町上差戸字橋ノ上		急傾斜地の崩壊	警戒区域／特別警戒区域	福島県告示第123号	令和1年6月28日	橋の上1号
小名浜	1066	2401	橋の上2号	いわき市渡辺町上差戸字橋ノ上		急傾斜地の崩壊	警戒区域／特別警戒区域	福島県告示第123号	令和1年6月28日	橋の上2号
小名浜	1067	2409	上の代	いわき市渡辺町上差戸字上の代		急傾斜地の崩壊	警戒区域／特別警戒区域	福島県告示第123号	令和1年6月28日	上の代
小名浜	1068	2399	高尾	いわき市渡辺町上差戸字高尾		急傾斜地の崩壊	警戒区域／特別警戒区域	福島県告示第123号	令和1年6月28日	高尾
小名浜	1069	2408	五反田	いわき市渡辺町田部字五反田		急傾斜地の崩壊	警戒区域／特別警戒区域	福島県告示第123号	令和1年6月28日	五反田
小名浜	1070	2410	初田	いわき市渡辺町田部字初田		急傾斜地の崩壊	警戒区域／特別警戒区域	福島県告示第123号	令和1年6月28日	初田
小名浜	1071	2403	川原字沢1号	いわき市渡辺町中差戸字川原字		急傾斜地の崩壊	警戒区域／特別警戒区域	福島県告示第123号	令和1年6月28日	川原字沢1号
小名浜	1072	2406	柳町	いわき市渡辺町屋野字柳町		急傾斜地の崩壊	警戒区域／特別警戒区域	福島県告示第123号	令和1年6月28日	柳町
小名浜	1073	2407	岸	いわき市渡辺町洞字岸		急傾斜地の崩壊	警戒区域／特別警戒区域	福島県告示第123号	令和1年6月28日	岸
小名浜	1074	2391	上木舟	いわき市渡辺町松小屋字上木舟		急傾斜地の崩壊	警戒区域／特別警戒区域	福島県告示第123号	令和1年6月28日	上木舟
常磐	1075	2317	花木下	いわき市常磐上矢田町花木下		急傾斜地の崩壊	警戒区域／特別警戒区域	福島県告示第245号	令和1年8月30日	花木下
常磐	1076	2291	東作3号	いわき市常磐下船尾町東作		急傾斜地の崩壊	警戒区域／特別警戒区域	福島県告示第245号	令和1年8月30日	東作3号
常磐	1077	2293	勝丘1号	いわき市常磐白鳥町勝丘		急傾斜地の崩壊	警戒区域／特別警戒区域	福島県告示第245号	令和1年8月30日	勝丘1号
常磐	1078	2295	後山	いわき市常磐藤原町後山		急傾斜地の崩壊	警戒区域／特別警戒区域	福島県告示第245号	令和1年8月30日	後山
常磐	1079	2301	広畑	いわき市常磐松久須根町広畑		急傾斜地の崩壊	警戒区域／特別警戒区域	福島県告示第245号	令和1年8月30日	広畑
常磐	1080	2300	根岸	いわき市常磐松久須根町根岸		急傾斜地の崩壊	警戒区域／特別警戒区域	福島県告示第245号	令和1年8月30日	根岸
常磐	1081	2299	内田	いわき市常磐松久須根町内田		急傾斜地の崩壊	警戒区域／特別警戒区域	福島県告示第245号	令和1年8月30日	内田
常磐	1082	2312	館下	いわき市常磐三沢町館下		急傾斜地の崩壊	警戒区域／特別警戒区域	福島県告示第245号	令和1年8月30日	館下
常磐	1083	2302	竹ノ花1号	いわき市常磐三沢町竹ノ花		急傾斜地の崩壊	警戒区域／特別警戒区域	福島県告示第245号	令和1年8月30日	竹ノ花1号
常磐	1084	2303	日吉下	いわき市常磐三沢町日吉下		急傾斜地の崩壊	警戒区域／特別警戒区域	福島県告示第245号	令和1年8月30日	日吉下
常磐	1085	2304	亀ノ尾1号	いわき市常磐水野谷町亀ノ尾		急傾斜地の崩壊	警戒区域／特別警戒区域	福島県告示第245号	令和1年8月30日	亀ノ尾1号
常磐	1086	2305	亀ノ尾2号	いわき市常磐水野谷町亀ノ尾		急傾斜地の崩壊	警戒区域／特別警戒区域	福島県告示第245号	令和1年8月30日	亀ノ尾2号
常磐	1087	2306	亀ノ尾3号	いわき市常磐水野谷町亀ノ尾		急傾斜地の崩壊	警戒区域／特別警戒区域	福島県告示第245号	令和1年8月30日	亀ノ尾3号
常磐	1088	2313	千代鶴1号	いわき市常磐水野谷町千代鶴		急傾斜地の崩壊	警戒区域／特別警戒区域	福島県告示第245号	令和1年8月30日	千代鶴1号
常磐	1089	2318	千代鶴2号	いわき市常磐水野谷町千代鶴		急傾斜地の崩壊	警戒区域／特別警戒区域	福島県告示第245号	令和1年8月30日	千代鶴2号
常磐	1090	2307	千代鶴3号	いわき市常磐水野谷町千代鶴		急傾斜地の崩壊	警戒区域／特別警戒区域	福島県告示第245号	令和1年8月30日	千代鶴3号
常磐	1091	2309	天神2号	いわき市常磐湯本町天神		急傾斜地の崩壊	警戒区域／特別警戒区域	福島県告示第245号	令和1年8月30日	天神2号

地区	No.	箇所番号 溪流番号	区域名	大字	字	土砂災害の発生原因となる自然現象の種類	指定区域の種類	告示番号	指定年月日	公示図面
常盤	1092	193	彦惣白坂	いわき市常盤湯本町彦惣白坂		急傾斜地の崩壊	警戒区域／特別警戒区域	福島県告示第245号	令和1年8月30日	彦惣白坂
平	1093	2249	諏訪下	いわき市平下荒川字諏訪下		急傾斜地の崩壊	警戒区域／特別警戒区域	福島県告示第245号	令和1年8月30日	諏訪下
平	1094	2175	川前3号	いわき市平下荒川字川前		急傾斜地の崩壊	警戒区域／特別警戒区域	福島県告示第245号	令和1年8月30日	川前3号
平	1095	2177	片帆	いわき市平下高久字片帆		急傾斜地の崩壊	警戒区域／特別警戒区域	福島県告示第245号	令和1年8月30日	片帆
平	1096	2186	妻	いわき市平下山口字妻		急傾斜地の崩壊	警戒区域／特別警戒区域	福島県告示第245号	令和1年8月30日	妻
平	1097	2184	内田	いわき市平下山口字内田		急傾斜地の崩壊	警戒区域／特別警戒区域	福島県告示第245号	令和1年8月30日	内田
平	1098	2216	館下	いわき市平吉野谷字館下		急傾斜地の崩壊	警戒区域／特別警戒区域	福島県告示第245号	令和1年8月30日	館下
平	1099	2174	東	いわき市平小泉字東		急傾斜地の崩壊	警戒区域／特別警戒区域	福島県告示第245号	令和1年8月30日	東
平	1100	2173	磐ノ作	いわき市平小泉字磐ノ作		急傾斜地の崩壊	警戒区域／特別警戒区域	福島県告示第245号	令和1年8月30日	磐ノ作
平	1101	2207	浜街	いわき市平沼ノ内字浜街		急傾斜地の崩壊	警戒区域／特別警戒区域	福島県告示第245号	令和1年8月30日	浜街
平	1102	2146	五郎内A	いわき市平上荒川字五郎内		急傾斜地の崩壊	警戒区域／特別警戒区域	福島県告示第245号	令和1年8月30日	五郎内A
平	1103	2147	五郎内B	いわき市平上荒川字五郎内		急傾斜地の崩壊	警戒区域／特別警戒区域	福島県告示第245号	令和1年8月30日	五郎内B
平	1104	2221	五郎内C	いわき市平上荒川字五郎内		急傾斜地の崩壊	警戒区域／特別警戒区域	福島県告示第245号	令和1年8月30日	五郎内C
平	1105	2156	高島	いわき市平上高久字高島		急傾斜地の崩壊	警戒区域／特別警戒区域	福島県告示第245号	令和1年8月30日	高島
平	1106	2158	松木前	いわき市平上高久字松木前		急傾斜地の崩壊	警戒区域／特別警戒区域	福島県告示第245号	令和1年8月30日	松木前
平	1107	2157	塚田	いわき市平上高久字塚田		急傾斜地の崩壊	警戒区域／特別警戒区域	福島県告示第245号	令和1年8月30日	塚田
平	1108	2161	神ノ前	いわき市平神谷字神ノ前		急傾斜地の崩壊	警戒区域／特別警戒区域	福島県告示第245号	令和1年8月30日	神ノ前
平	1109	2160	内田	いわき市平神谷字内田		急傾斜地の崩壊	警戒区域／特別警戒区域	福島県告示第245号	令和1年8月30日	内田
平	1110	2139	窪田A	いわき市平赤井字窪田		急傾斜地の崩壊	警戒区域／特別警戒区域	福島県告示第245号	令和1年8月30日	窪田A
平	1111	2141	沼ノ作	いわき市平赤井字沼ノ作		急傾斜地の崩壊	警戒区域／特別警戒区域	福島県告示第245号	令和1年8月30日	沼ノ作
平	1112	2140	諏訪原	いわき市平赤井字諏訪原		急傾斜地の崩壊	警戒区域／特別警戒区域	福島県告示第245号	令和1年8月30日	諏訪原
平	1113	2220	赤井嶽	いわき市平赤井字赤井嶽		急傾斜地の崩壊	警戒区域／特別警戒区域	福島県告示第245号	令和1年8月30日	赤井嶽
平	1114	2138	大倉	いわき市平赤井字大倉		急傾斜地の崩壊	警戒区域／特別警戒区域	福島県告示第245号	令和1年8月30日	大倉
平	1115	972	柳町	いわき市平山中字柳町		急傾斜地の崩壊	警戒区域／特別警戒区域	福島県告示第245号	令和1年8月30日	柳町
平	1116	2195	清水	いわき市平鶴ヶ井字清水		急傾斜地の崩壊	警戒区域／特別警戒区域	福島県告示第245号	令和1年8月30日	清水
平	1117	2197	八反田	いわき市平鶴ヶ井字八反田		急傾斜地の崩壊	警戒区域／特別警戒区域	福島県告示第245号	令和1年8月30日	八反田
平	1118	2199	下ノ内	いわき市平豊間字下ノ内		急傾斜地の崩壊	警戒区域／特別警戒区域	福島県告示第245号	令和1年8月30日	下ノ内
平	1119	2143	洞A	いわき市平豊間字洞		急傾斜地の崩壊	警戒区域／特別警戒区域	福島県告示第245号	令和1年8月30日	洞A
平	1120	2144	洞B	いわき市平豊間字洞		急傾斜地の崩壊	警戒区域／特別警戒区域	福島県告示第245号	令和1年8月30日	洞B
田人	1121	80204B0735	大久保沢5	いわき市田人町黒田字一ノ倉		土石流	警戒区域／特別警戒区域	福島県告示第245号	令和1年8月30日	大久保沢5
田人	1122	80204B0729	滑石沢左支上流	いわき市田人町旅人字滑石		土石流	警戒区域／特別警戒区域	福島県告示第245号	令和1年8月30日	滑石沢左支上流
田人	1123	80204B0726	妻橋沢	いわき市田人町旅人字妻橋		土石流	警戒区域／特別警戒区域	福島県告示第245号	令和1年8月30日	妻橋沢
田人	1124	80204B0722	前山沢2	いわき市田人町旅人字前山		土石流	警戒区域	福島県告示第245号	令和1年8月30日	前山沢2
田人	1125	80204B0723	男犬平沢	いわき市田人町旅人字男犬平		土石流	警戒区域／特別警戒区域	福島県告示第245号	令和1年8月30日	男犬平沢
田人	1126	80204B0708	和再松木平沢	いわき市田人町旅人字和再松木平		土石流	警戒区域／特別警戒区域	福島県告示第245号	令和1年8月30日	和再松木平沢
好間	1127	2253	向山	いわき市好間町大利字向山		急傾斜地の崩壊	警戒区域／特別警戒区域	福島県告示第245号	令和1年8月30日	向山
好間	1128	2252	大利前A	いわき市好間町大利字大利前		急傾斜地の崩壊	警戒区域／特別警戒区域	福島県告示第245号	令和1年8月30日	大利前A
好間	1129	2262	大利前B	いわき市好間町大利字大利前		急傾斜地の崩壊	警戒区域／特別警戒区域	福島県告示第245号	令和1年8月30日	大利前B
好間	1130	2259	江ノ上	いわき市好間町小榎字居掛山		急傾斜地の崩壊	警戒区域／特別警戒区域	福島県告示第245号	令和1年8月30日	江ノ上
内郷	1131	1073	駒谷	いわき市内郷内町駒谷		急傾斜地の崩壊	警戒区域／特別警戒区域	福島県告示第290号	令和1年9月27日	駒谷
内郷	1132	190	山崎	いわき市内郷高野町山崎		急傾斜地の崩壊	警戒区域／特別警戒区域	福島県告示第290号	令和1年9月27日	山崎
内郷	1133	2268	広畑	いわき市内郷白水町広畑		急傾斜地の崩壊	警戒区域／特別警戒区域	福島県告示第290号	令和1年9月27日	広畑
内郷	1134	2278	高倉	いわき市内郷白水町高倉		急傾斜地の崩壊	警戒区域／特別警戒区域	福島県告示第290号	令和1年9月27日	高倉
内郷	1135	191	大神田	いわき市内郷白水町大神田		急傾斜地の崩壊	警戒区域／特別警戒区域	福島県告示第290号	令和1年9月27日	大神田
内郷	1136	2267	大門	いわき市内郷白水町大門		急傾斜地の崩壊	警戒区域／特別警戒区域	福島県告示第290号	令和1年9月27日	大門
内郷	1137	80204B0151	長槻沢	いわき市内郷白水町長槻		土石流	警戒区域／特別警戒区域	福島県告示第290号	令和1年9月27日	長槻沢
三和	1138	1963	新田B	いわき市三和町下市置字新田		急傾斜地の崩壊	警戒区域／特別警戒区域	福島県告示第290号	令和1年9月27日	新田B
三和	1139	1964	新田C	いわき市三和町下市置字新田		急傾斜地の崩壊	警戒区域／特別警戒区域	福島県告示第290号	令和1年9月27日	新田C
三和	1140	1965	新田D	いわき市三和町下市置字新田		急傾斜地の崩壊	警戒区域／特別警戒区域	福島県告示第290号	令和1年9月27日	新田D
三和	1141	1966	新田E	いわき市三和町下市置字上		急傾斜地の崩壊	警戒区域／特別警戒区域	福島県告示第290号	令和1年9月27日	新田E
三和	1142	1967	竹ノ内	いわき市三和町下市置字竹ノ内		急傾斜地の崩壊	警戒区域／特別警戒区域	福島県告示第290号	令和1年9月27日	竹ノ内
三和	1143	1959	片岸B	いわき市三和町下市置字片岸		急傾斜地の崩壊	警戒区域／特別警戒区域	福島県告示第290号	令和1年9月27日	片岸B
三和	1144	1960	北ノ入A	いわき市三和町下市置字北ノ入		急傾斜地の崩壊	警戒区域／特別警戒区域	福島県告示第290号	令和1年9月27日	北ノ入A
三和	1145	1961	北ノ入B	いわき市三和町下市置字北ノ入		急傾斜地の崩壊	警戒区域／特別警戒区域	福島県告示第290号	令和1年9月27日	北ノ入B
三和	1146	1942	寺下E	いわき市三和町上永井字寺下		急傾斜地の崩壊	警戒区域／特別警戒区域	福島県告示第290号	令和1年9月27日	寺下E
三和	1147	1943	寺下F	いわき市三和町上永井字寺下		急傾斜地の崩壊	警戒区域／特別警戒区域	福島県告示第290号	令和1年9月27日	寺下F
三和	1148	1980	火沢A	いわき市三和町下永井字火沢		急傾斜地の崩壊	警戒区域／特別警戒区域	福島県告示第290号	令和1年9月27日	火沢A
三和	1149	1981	火沢B	いわき市三和町下永井字火沢		急傾斜地の崩壊	警戒区域／特別警戒区域	福島県告示第290号	令和1年9月27日	火沢B
三和	1150	1972	大堀B	いわき市三和町下永井字大堀		急傾斜地の崩壊	警戒区域／特別警戒区域	福島県告示第290号	令和1年9月27日	大堀B
三和	1151	1987	横山	いわき市三和町下永井字横山		急傾斜地の崩壊	警戒区域／特別警戒区域	福島県告示第290号	令和1年9月27日	横山
三和	1152	1982	峰岸B	いわき市三和町下永井字峰岸		急傾斜地の崩壊	警戒区域／特別警戒区域	福島県告示第290号	令和1年9月27日	峰岸B
三和	1153	1988	和久	いわき市三和町下永井字和久		急傾斜地の崩壊	警戒区域／特別警戒区域	福島県告示第290号	令和1年9月27日	和久
三和	1154	1994	滝中子A	いわき市三和町渡戸字高野		急傾斜地の崩壊	警戒区域／特別警戒区域	福島県告示第290号	令和1年9月27日	滝中子A
三和	1155	1993	川前	いわき市三和町渡戸字川前		急傾斜地の崩壊	警戒区域／特別警戒区域	福島県告示第290号	令和1年9月27日	川前
三和	1156	1998	中ノ内B	いわき市三和町渡戸字中ノ内		急傾斜地の崩壊	警戒区域／特別警戒区域	福島県告示第290号	令和1年9月27日	中ノ内B
三和	1157	1996	峠平A	いわき市三和町渡戸字峠平		急傾斜地の崩壊	警戒区域／特別警戒区域	福島県告示第290号	令和1年9月27日	峠平A
三和	1158	1997	峠平B	いわき市三和町渡戸字峠平		急傾斜地の崩壊	警戒区域／特別警戒区域	福島県告示第290号	令和1年9月27日	峠平B
三和	1159	1999	二本川	いわき市三和町渡戸字二本川		急傾斜地の崩壊	警戒区域／特別警戒区域	福島県告示第290号	令和1年9月27日	二本川
勿来	1160	80204B0922	蛭田川	いわき市山玉町藤棚		土石流	警戒区域／特別警戒区域	福島県告示第290号	令和1年9月27日	蛭田川

地区	No.	箇所番号 溪流番号	区域名	大字	字	土砂災害の発生 原因となる自然 現象の種類	指定区域の種類	告示番号	指定年月日	公示図面
常磐	1161	138	迎	いわき市常磐開船町	迎	急傾斜地の崩壊	警戒区域／特別警戒区域	福島県告示第342号	令和1年10月29日	迎
常磐	1162	1101	傾城	いわき市常磐湯本町	傾城	急傾斜地の崩壊	警戒区域／特別警戒区域	福島県告示第342号	令和1年10月29日	傾城
常磐	1163	1108	吹谷1号	いわき市常磐湯本町	吹谷	急傾斜地の崩壊	警戒区域／特別警戒区域	福島県告示第342号	令和1年10月29日	吹谷1号
常磐	1164	1109	吹谷2号	いわき市常磐湯本町	吹谷	急傾斜地の崩壊	警戒区域／特別警戒区域	福島県告示第342号	令和1年10月29日	吹谷2号
常磐	1165	137	八仙	いわき市常磐湯本町	八仙	急傾斜地の崩壊	警戒区域／特別警戒区域	福島県告示第342号	令和1年10月29日	八仙
常磐	1166	1107	八仙1号	いわき市常磐湯本町	八仙	急傾斜地の崩壊	警戒区域／特別警戒区域	福島県告示第342号	令和1年10月29日	八仙1号
勿来	1167	2417	菖蒲沢	いわき市東田町	菖蒲沢	急傾斜地の崩壊	警戒区域／特別警戒区域	福島県告示第475号	令和1年12月20日	菖蒲沢
勿来	1168	2419	菖蒲沢B	いわき市東田町	菖蒲沢	急傾斜地の崩壊	警戒区域／特別警戒区域	福島県告示第475号	令和1年12月20日	菖蒲沢B
勿来	1169	2430	入瀬戸1号	いわき市瀬戸町	入瀬戸	急傾斜地の崩壊	警戒区域／特別警戒区域	福島県告示第475号	令和1年12月20日	入瀬戸1号
勿来	1170	2434	入瀬戸2号	いわき市瀬戸町	入瀬戸	急傾斜地の崩壊	警戒区域／特別警戒区域	福島県告示第475号	令和1年12月20日	入瀬戸2号
勿来	1171	2387	桑木1号	いわき市添野町	桑木	急傾斜地の崩壊	警戒区域／特別警戒区域	福島県告示第475号	令和1年12月20日	桑木1号
勿来	1172	2389	桑木3号	いわき市添野町	桑木	急傾斜地の崩壊	警戒区域／特別警戒区域	福島県告示第475号	令和1年12月20日	桑木3号
勿来	1173	2390	清水	いわき市添野町	清水	急傾斜地の崩壊	警戒区域／特別警戒区域	福島県告示第475号	令和1年12月20日	清水
勿来	1174	2415	熊ノ道	いわき市勿来町	熊ノ道	急傾斜地の崩壊	警戒区域／特別警戒区域	福島県告示第475号	令和1年12月20日	熊ノ道
内郷	1175	2282	作田	いわき市内郷小島町	作田	急傾斜地の崩壊	警戒区域／特別警戒区域	福島県告示第416号	令和2年6月26日	作田
内郷	1176	158	板橋	いわき市高野町	板橋	地滑り	警戒区域	福島県告示第416号	令和2年6月26日	板橋
内郷	1177	2280	御台B	いわき市内郷御台町	御台	急傾斜地の崩壊	警戒区域／特別警戒区域	福島県告示第416号	令和2年6月26日	御台B
内郷	1178	2286	坂下	いわき市内郷御台町	坂下	急傾斜地の崩壊	警戒区域／特別警戒区域	福島県告示第416号	令和2年6月26日	坂下
内郷	1179	2269	弁天原	いわき市内郷御台町	弁天原	急傾斜地の崩壊	警戒区域／特別警戒区域	福島県告示第416号	令和2年6月26日	弁天原
内郷	1180	129	鬼ヶ沢	いわき市内郷宮町	鬼ヶ沢	地滑り	警戒区域	福島県告示第416号	令和2年6月26日	鬼ヶ沢
内郷	1181	2287	峰根	いわき市内郷宮町	峰根	急傾斜地の崩壊	警戒区域／特別警戒区域	福島県告示第416号	令和2年6月26日	峰根
内郷	1182	2272	峰根A	いわき市内郷宮町	峰根	急傾斜地の崩壊	警戒区域／特別警戒区域	福島県告示第416号	令和2年6月26日	峰根A
内郷	1183	2273	峰根B	いわき市内郷宮町	峰根	急傾斜地の崩壊	警戒区域／特別警戒区域	福島県告示第416号	令和2年6月26日	峰根B
川前	1184	181	将監小屋	いわき市川前町	将監小屋	急傾斜地の崩壊	警戒区域	福島県告示第416号	令和2年6月26日	将監小屋
川前	1185	2065	宮下	いわき市川前町	宮下	急傾斜地の崩壊	警戒区域／特別警戒区域	福島県告示第416号	令和2年6月26日	宮下
川前	1186	180	大平H	いわき市川前町	大平	急傾斜地の崩壊	警戒区域／特別警戒区域	福島県告示第416号	令和2年6月26日	大平H
川前	1187	2051	五味沢	いわき市川前町	五味沢	急傾斜地の崩壊	警戒区域／特別警戒区域	福島県告示第416号	令和2年6月26日	五味沢
川前	1188	2056	高部	いわき市川前町	高部	急傾斜地の崩壊	警戒区域／特別警戒区域	福島県告示第416号	令和2年6月26日	高部
川前	1189	2052	城木	いわき市川前町	城木	急傾斜地の崩壊	警戒区域／特別警戒区域	福島県告示第416号	令和2年6月26日	城木
川前	1190	2059	西向A	いわき市川前町	西向	急傾斜地の崩壊	警戒区域／特別警戒区域	福島県告示第416号	令和2年6月26日	西向A
川前	1191	2060	西向B	いわき市川前町	西向	急傾斜地の崩壊	警戒区域／特別警戒区域	福島県告示第416号	令和2年6月26日	西向B
川前	1192	2057	殿林A	いわき市川前町	殿林	急傾斜地の崩壊	警戒区域／特別警戒区域	福島県告示第416号	令和2年6月26日	殿林A
川前	1193	2058	殿林B	いわき市川前町	殿林	急傾斜地の崩壊	警戒区域／特別警戒区域	福島県告示第416号	令和2年6月26日	殿林B
川前	1194	2049	矢田谷地	いわき市川前町	矢田谷	急傾斜地の崩壊	警戒区域／特別警戒区域	福島県告示第416号	令和2年6月26日	矢田谷地
川前	1195	2062	藪ノ上A	いわき市川前町	藪ノ上	急傾斜地の崩壊	警戒区域／特別警戒区域	福島県告示第416号	令和2年6月26日	藪ノ上A
川前	1196	2064	藪ノ上C	いわき市川前町	藪ノ上	急傾斜地の崩壊	警戒区域／特別警戒区域	福島県告示第416号	令和2年6月26日	藪ノ上C
川前	1197	2063	藪ノ上D	いわき市川前町	藪ノ上	急傾斜地の崩壊	警戒区域／特別警戒区域	福島県告示第416号	令和2年6月26日	藪ノ上D
小名浜	1198	2367	江越	いわき市泉町	黒須野	急傾斜地の崩壊	警戒区域／特別警戒区域	福島県告示第543号	令和2年8月28日	江越
小名浜	1199	2366	横山	いわき市泉町	横山	急傾斜地の崩壊	警戒区域／特別警戒区域	福島県告示第543号	令和2年8月28日	横山
内郷	1200	130	船場	いわき市内郷	船場	地滑り	警戒区域	福島県告示第543号	令和2年8月28日	船場
小名浜	1201	2370	藪倉	いわき市江名	字浦ヶ作	急傾斜地の崩壊	警戒区域／特別警戒区域	福島県告示第543号	令和2年8月28日	藪倉
久之浜・大久	1202	125	芦沢	いわき市大久町	大久	地滑り	警戒区域	福島県告示第543号	令和2年8月28日	芦沢
久之浜・大久	1203	2076	才加良作	いわき市大久町	大久	急傾斜地の崩壊	警戒区域／特別警戒区域	福島県告示第543号	令和2年8月28日	才加良作
久之浜・大久	1204	2078	陣場	いわき市大久町	大久	急傾斜地の崩壊	警戒区域／特別警戒区域	福島県告示第543号	令和2年8月28日	陣場
久之浜・大久	1205	2075	唐貝内	いわき市大久町	大久	急傾斜地の崩壊	警戒区域／特別警戒区域	福島県告示第543号	令和2年8月28日	唐貝内
久之浜・大久	1206	2074	入間沢	いわき市大久町	大久	急傾斜地の崩壊	警戒区域／特別警戒区域	福島県告示第543号	令和2年8月28日	入間沢
久之浜・大久	1207	2081	禰宜内	いわき市大久町	大久	急傾斜地の崩壊	警戒区域／特別警戒区域	福島県告示第543号	令和2年8月28日	禰宜内
久之浜・大久	1208	2092	北田	いわき市大久町	大久	急傾斜地の崩壊	警戒区域／特別警戒区域	福島県告示第543号	令和2年8月28日	北田
久之浜・大久	1209	2083	後A	いわき市大久町	小山田	急傾斜地の崩壊	警戒区域／特別警戒区域	福島県告示第543号	令和2年8月28日	後A
久之浜・大久	1210	2084	後B	いわき市大久町	小山田	急傾斜地の崩壊	警戒区域／特別警戒区域	福島県告示第543号	令和2年8月28日	後B
久之浜・大久	1211	2086	松葉A	いわき市大久町	小山田	急傾斜地の崩壊	警戒区域／特別警戒区域	福島県告示第543号	令和2年8月28日	松葉A
久之浜・大久	1212	2087	松葉B	いわき市大久町	小山田	急傾斜地の崩壊	警戒区域／特別警戒区域	福島県告示第543号	令和2年8月28日	松葉B
久之浜・大久	1213	2085	滝ノ上	いわき市大久町	小山田	急傾斜地の崩壊	警戒区域／特別警戒区域	福島県告示第543号	令和2年8月28日	滝ノ上
久之浜・大久	1214	2091	山口	いわき市大久町	小久	急傾斜地の崩壊	警戒区域／特別警戒区域	福島県告示第543号	令和2年8月28日	山口
久之浜・大久	1215	2089	菖蒲作	いわき市大久町	小久	急傾斜地の崩壊	警戒区域／特別警戒区域	福島県告示第543号	令和2年8月28日	菖蒲作
久之浜・大久	1216	2090	堤田	いわき市大久町	小久	急傾斜地の崩壊	警戒区域／特別警戒区域	福島県告示第543号	令和2年8月28日	堤田
久之浜・大久	1217	2094	連郷	いわき市大久町	小久	急傾斜地の崩壊	警戒区域／特別警戒区域	福島県告示第543号	令和2年8月28日	連郷
小川	1218	2121	香後A	いわき市小川町	小川	急傾斜地の崩壊	警戒区域／特別警戒区域	福島県告示第543号	令和2年8月28日	香後A
小川	1219	187	香後B	いわき市小川町	小川	急傾斜地の崩壊	警戒区域／特別警戒区域	福島県告示第543号	令和2年8月28日	香後B
小川	1220	2125	間門	いわき市小川町	間門	急傾斜地の崩壊	警戒区域／特別警戒区域	福島県告示第543号	令和2年8月28日	間門
小川	1221	2124	江田C	いわき市小川町	江田	急傾斜地の崩壊	警戒区域／特別警戒区域	福島県告示第543号	令和2年8月28日	江田C
小川	1222	2131	水貫	いわき市小川町	水貫	急傾斜地の崩壊	警戒区域／特別警戒区域	福島県告示第543号	令和2年8月28日	水貫
小川	1223	2126	谷下	いわき市小川町	水貫	急傾斜地の崩壊	警戒区域／特別警戒区域	福島県告示第543号	令和2年8月28日	谷下
小川	1224	2134	下野地	いわき市小川町	下野地	急傾斜地の崩壊	警戒区域／特別警戒区域	福島県告示第543号	令和2年8月28日	下野地
小川	1225	2129	沼平	いわき市小川町	沼平	急傾斜地の崩壊	警戒区域／特別警戒区域	福島県告示第543号	令和2年8月28日	沼平
小川	1226	2127	入屋敷A	いわき市小川町	入屋敷	急傾斜地の崩壊	警戒区域／特別警戒区域	福島県告示第543号	令和2年8月28日	入屋敷A
小川	1227	2128	入屋敷B	いわき市小川町	入屋敷	急傾斜地の崩壊	警戒区域／特別警戒区域	福島県告示第543号	令和2年8月28日	入屋敷B
勿来	1228	141	大沢	いわき市川部町	大沢	地滑り	警戒区域	福島県告示第543号	令和2年8月28日	大沢
川前	1229	2021	精才	いわき市川前町	精才	急傾斜地の崩壊	警戒区域／特別警戒区域	福島県告示第543号	令和2年8月28日	精才
川前	1230	2022	岩ノ作	いわき市川前町	岩ノ作	急傾斜地の崩壊	警戒区域／特別警戒区域	福島県告示第543号	令和2年8月28日	岩ノ作



地区	No.	箇所番号 漢流番号	区域名	大字	字	土砂災害の発生 原因となる自然 現象の種類	指定区域の種類	告示番号	指定年月日	公示図面
川前	1231	2036	五斗巻	いわき市川前町上桶売字五斗巻		急傾斜地の崩壊	警戒区域／特別警戒区域	福島県告示第543号	令和2年8月28日	五斗巻
川前	1232	2037	根本	いわき市川前町上桶売字根本		急傾斜地の崩壊	警戒区域／特別警戒区域	福島県告示第543号	令和2年8月28日	根本
川前	1233	2031	小久田C	いわき市川前町上桶売字小久田		急傾斜地の崩壊	警戒区域／特別警戒区域	福島県告示第543号	令和2年8月28日	小久田C
川前	1234	2032	小久田D	いわき市川前町上桶売字小久田		急傾斜地の崩壊	警戒区域／特別警戒区域	福島県告示第543号	令和2年8月28日	小久田D
川前	1235	2033	上尻沢A	いわき市川前町上桶売字上尻沢		急傾斜地の崩壊	警戒区域／特別警戒区域	福島県告示第543号	令和2年8月28日	上尻沢A
川前	1236	2034	上尻沢B	いわき市川前町上桶売字上尻沢		急傾斜地の崩壊	警戒区域／特別警戒区域	福島県告示第543号	令和2年8月28日	上尻沢B
川前	1237	2035	上尻沢C	いわき市川前町上桶売字上尻沢		急傾斜地の崩壊	警戒区域／特別警戒区域	福島県告示第543号	令和2年8月28日	上尻沢C
川前	1238	2025	大平C	いわき市川前町上桶売字上尻沢		急傾斜地の崩壊	警戒区域／特別警戒区域	福島県告示第543号	令和2年8月28日	大平C
川前	1239	2029	小久田A	いわき市川前町上桶売字大平		急傾斜地の崩壊	警戒区域／特別警戒区域	福島県告示第543号	令和2年8月28日	小久田A
川前	1240	2023	大平A	いわき市川前町上桶売字大平		急傾斜地の崩壊	警戒区域／特別警戒区域	福島県告示第543号	令和2年8月28日	大平A
川前	1241	2024	大平B	いわき市川前町上桶売字大平		急傾斜地の崩壊	警戒区域／特別警戒区域	福島県告示第543号	令和2年8月28日	大平B
川前	1242	2026	大平D	いわき市川前町上桶売字大平		急傾斜地の崩壊	警戒区域／特別警戒区域	福島県告示第543号	令和2年8月28日	大平D
川前	1243	2027	大平E	いわき市川前町上桶売字大平		急傾斜地の崩壊	警戒区域／特別警戒区域	福島県告示第543号	令和2年8月28日	大平E
川前	1244	2028	大平F	いわき市川前町上桶売字大平		急傾斜地の崩壊	警戒区域／特別警戒区域	福島県告示第543号	令和2年8月28日	大平F
川前	1245	2038	大平G	いわき市川前町上桶売字大平		急傾斜地の崩壊	警戒区域／特別警戒区域	福島県告示第543号	令和2年8月28日	大平G
川前	1246	2020	藪ノ上	いわき市川前町下桶売字藪ノ上		急傾斜地の崩壊	警戒区域／特別警戒区域	福島県告示第543号	令和2年8月28日	藪ノ上
常磐	1247	134	上ノ台	いわき市常磐上湯長谷町上ノ台		地滑り	警戒区域	福島県告示第543号	令和2年8月28日	上ノ台
常磐	1248	133	湯台堂	いわき市常磐上湯長谷町湯台堂		地滑り	警戒区域	福島県告示第543号	令和2年8月28日	湯台堂
常磐	1249	139	湯台堂2号	いわき市常磐上湯長谷町湯台堂		急傾斜地の崩壊	警戒区域／特別警戒区域	福島県告示第543号	令和2年8月28日	湯台堂2号
常磐	1250	141	堀ノ内	いわき市常磐上湯長谷町堀ノ内		急傾斜地の崩壊	警戒区域／特別警戒区域	福島県告示第543号	令和2年8月28日	堀ノ内
常磐	1251	132	湯坂	いわき市常磐藤原町湯坂		地滑り	警戒区域	福島県告示第543号	令和2年8月28日	湯坂
常磐	1252	138	寺倉	いわき市常磐松久須根町寺倉		地滑り	警戒区域	福島県告示第543号	令和2年8月28日	寺倉
常磐	1253	135	栄田	いわき市常磐湯本町栄田		地滑り	警戒区域	福島県告示第543号	令和2年8月28日	栄田
常磐	1254	136	浅貝	いわき市常磐湯本町浅貝		地滑り	警戒区域	福島県告示第543号	令和2年8月28日	浅貝
遠野	1255	139	越台	いわき市遠野町入遠野字越台		地滑り	警戒区域	福島県告示第543号	令和2年8月28日	越台
遠野	1256	140	石畑	いわき市遠野町大平字石畑		地滑り	警戒区域	福島県告示第543号	令和2年8月28日	石畑
遠野	1257	208	稲荷林1号	いわき市遠野町深山田字稲荷林		急傾斜地の崩壊	警戒区域／特別警戒区域	福島県告示第543号	令和2年8月28日	稲荷林1号
小名浜	1258	2320	宮田2号	いわき市永崎字宮田		急傾斜地の崩壊	警戒区域／特別警戒区域	福島県告示第543号	令和2年8月28日	宮田2号
小名浜	1259	2321	四方北2号	いわき市永崎字四方北		急傾斜地の崩壊	警戒区域／特別警戒区域	福島県告示第543号	令和2年8月28日	四方北2号
勿来	1260	143	仲ノ町	いわき市錦町中ノ町		地滑り	警戒区域	福島県告示第543号	令和2年8月28日	仲ノ町
久之浜-大久	1261	2069	塩民	いわき市久ノ浜町末統字塩民		急傾斜地の崩壊	警戒区域／特別警戒区域	福島県告示第543号	令和2年8月28日	塩民
久之浜-大久	1262	2068	坂下	いわき市久ノ浜町末統字坂下		急傾斜地の崩壊	警戒区域／特別警戒区域	福島県告示第543号	令和2年8月28日	坂下
久之浜-大久	1263	2067	北向	いわき市久ノ浜町末統字北向		急傾斜地の崩壊	警戒区域／特別警戒区域	福島県告示第543号	令和2年8月28日	北向
久之浜-大久	1264	2066	北大沢	いわき市久ノ浜町末統字北大沢		急傾斜地の崩壊	警戒区域／特別警戒区域	福島県告示第543号	令和2年8月28日	北大沢
久之浜-大久	1265	2073	横内	いわき市久ノ浜町田之網字横内		急傾斜地の崩壊	警戒区域／特別警戒区域	福島県告示第543号	令和2年8月28日	横内
久之浜-大久	1266	2072	柿内	いわき市久ノ浜町田之網字柿内		急傾斜地の崩壊	警戒区域／特別警戒区域	福島県告示第543号	令和2年8月28日	柿内
三和	1267	1948	水田C	いわき市三和町上三坂字屋地		急傾斜地の崩壊	警戒区域／特別警戒区域	福島県告示第543号	令和2年8月28日	水田C
三和	1268	1944	古事又	いわき市三和町上三坂字古事又		急傾斜地の崩壊	警戒区域／特別警戒区域	福島県告示第543号	令和2年8月28日	古事又
三和	1269	1914	綱木A	いわき市三和町上三坂字綱木		急傾斜地の崩壊	警戒区域／特別警戒区域	福島県告示第543号	令和2年8月28日	綱木A
三和	1270	1915	綱木B	いわき市三和町上三坂字綱木		急傾斜地の崩壊	警戒区域／特別警戒区域	福島県告示第543号	令和2年8月28日	綱木B
三和	1271	1949	屋地A	いわき市三和町上三坂字山神前		急傾斜地の崩壊	警戒区域／特別警戒区域	福島県告示第543号	令和2年8月28日	屋地A
三和	1272	1950	屋地B	いわき市三和町上三坂字山神前		急傾斜地の崩壊	警戒区域／特別警戒区域	福島県告示第543号	令和2年8月28日	屋地B
三和	1273	1946	水田A	いわき市三和町上三坂字水田		急傾斜地の崩壊	警戒区域／特別警戒区域	福島県告示第543号	令和2年8月28日	水田A
三和	1274	1947	水田B	いわき市三和町上三坂字水田		急傾斜地の崩壊	警戒区域／特別警戒区域	福島県告示第543号	令和2年8月28日	水田B
三和	1275	1916	中町A	いわき市三和町上三坂字本町		急傾斜地の崩壊	警戒区域／特別警戒区域	福島県告示第543号	令和2年8月28日	中町A
三和	1276	1917	本町	いわき市三和町上三坂字本町		急傾斜地の崩壊	警戒区域／特別警戒区域	福島県告示第543号	令和2年8月28日	本町
三和	1277	1945	立町	いわき市三和町上三坂字立町		急傾斜地の崩壊	警戒区域／特別警戒区域	福島県告示第543号	令和2年8月28日	立町
三和	1278	1918	館下B	いわき市三和町差塩字館下		急傾斜地の崩壊	警戒区域／特別警戒区域	福島県告示第543号	令和2年8月28日	館下B
三和	1279	1919	館下C	いわき市三和町差塩字館下		急傾斜地の崩壊	警戒区域／特別警戒区域	福島県告示第543号	令和2年8月28日	館下C
三和	1280	1923	仲ノ町	いわき市三和町差塩字江添		急傾斜地の崩壊	警戒区域／特別警戒区域	福島県告示第543号	令和2年8月28日	仲ノ町
三和	1281	1957	川下	いわき市三和町差塩字川下		急傾斜地の崩壊	警戒区域／特別警戒区域	福島県告示第543号	令和2年8月28日	川下
三和	1282	1955	大久保	いわき市三和町差塩字川下		急傾斜地の崩壊	警戒区域／特別警戒区域	福島県告示第543号	令和2年8月28日	大久保
三和	1283	1958	東作	いわき市三和町差塩字東作		急傾斜地の崩壊	警戒区域／特別警戒区域	福島県告示第543号	令和2年8月28日	東作
三和	1284	1920	東作A	いわき市三和町差塩字東作		急傾斜地の崩壊	警戒区域／特別警戒区域	福島県告示第543号	令和2年8月28日	東作A
三和	1285	1921	東作B	いわき市三和町差塩字東作		急傾斜地の崩壊	警戒区域／特別警戒区域	福島県告示第543号	令和2年8月28日	東作B
三和	1286	1922	東作C	いわき市三和町差塩字東作		急傾斜地の崩壊	警戒区域／特別警戒区域	福島県告示第543号	令和2年8月28日	東作C
三和	1287	1925	道添B	いわき市三和町差塩字道添		急傾斜地の崩壊	警戒区域／特別警戒区域	福島県告示第543号	令和2年8月28日	道添B
三和	1288	1924	堀添	いわき市三和町差塩字堀添		急傾斜地の崩壊	警戒区域／特別警戒区域	福島県告示第543号	令和2年8月28日	堀添
勿来	1289	142	竹棚	いわき市山玉町竹棚		地滑り	警戒区域	福島県告示第543号	令和2年8月28日	竹棚
好間	1290	127	大利	いわき市好間町大利		地滑り	警戒区域	福島県告示第543号	令和2年8月28日	大利
好間	1291	2254	岸	いわき市好間町上好間字岸		急傾斜地の崩壊	警戒区域／特別警戒区域	福島県告示第543号	令和2年8月28日	岸
好間	1292	2261	堂ノ作	いわき市好間町上好間字堂ノ作		急傾斜地の崩壊	警戒区域／特別警戒区域	福島県告示第543号	令和2年8月28日	堂ノ作
好間	1293	2258	松坂	いわき市好間町北好間字松坂		急傾斜地の崩壊	警戒区域／特別警戒区域	福島県告示第543号	令和2年8月28日	松坂
好間	1294	2263	槐作	いわき市好間町北好間字槐作		急傾斜地の崩壊	警戒区域／特別警戒区域	福島県告示第543号	令和2年8月28日	槐作
好間	1295	2255	槐作A	いわき市好間町北好間字槐作		急傾斜地の崩壊	警戒区域／特別警戒区域	福島県告示第543号	令和2年8月28日	槐作A
平	1296	2244	崖前	いわき市平下神谷字崖前		急傾斜地の崩壊	警戒区域／特別警戒区域	福島県告示第675号	令和2年10月9日	崖前
平	1297	2245	辰ノ口	いわき市平下平窪字辰ノ口		急傾斜地の崩壊	警戒区域／特別警戒区域	福島県告示第675号	令和2年10月9日	辰ノ口
平	1298	2176	後山A	いわき市平下片寄字後山		急傾斜地の崩壊	警戒区域／特別警戒区域	福島県告示第675号	令和2年10月9日	後山A
平	1299	2250	洞口	いわき市平籾岡字洞口		急傾斜地の崩壊	警戒区域／特別警戒区域	福島県告示第675号	令和2年10月9日	洞口
平	1300	2251	一町田	いわき市平籾谷字一町田		急傾斜地の崩壊	警戒区域／特別警戒区域	福島県告示第675号	令和2年10月9日	一町田



地区	No.	箇所番号 漢流番号	区域名	大字	字	土砂災害の発生 原因となる自然 現象の種類	指定区域の種類	告示番号	指定年月日	公示図面
平	1301	2167	恩作A	いわき市平綱谷字恩作		急傾斜地の崩壊	警戒区域／特別警戒区域	福島県告示第675号	令和2年10月9日	恩作A
平	1302	2168	呉坪A	いわき市平綱谷字呉坪		急傾斜地の崩壊	警戒区域／特別警戒区域	福島県告示第675号	令和2年10月9日	呉坪A
平	1303	2169	杉内A	いわき市平綱谷字杉内		急傾斜地の崩壊	警戒区域／特別警戒区域	福島県告示第675号	令和2年10月9日	杉内A
平	1304	2170	杉内B	いわき市平綱谷字杉内		急傾斜地の崩壊	警戒区域／特別警戒区域	福島県告示第675号	令和2年10月9日	杉内B
平	1305	2232	扇作	いわき市平綱谷字扇作		急傾斜地の崩壊	警戒区域／特別警戒区域	福島県告示第675号	令和2年10月9日	扇作
平	1306	2171	前泉屋	いわき市平綱谷字前泉屋		急傾斜地の崩壊	警戒区域／特別警戒区域	福島県告示第675号	令和2年10月9日	前泉屋
平	1307	2172	南作	いわき市平綱谷字南作		急傾斜地の崩壊	警戒区域／特別警戒区域	福島県告示第675号	令和2年10月9日	南作
平	1308	2240	山根	いわき市平荒田日字山根		急傾斜地の崩壊	警戒区域／特別警戒区域	福島県告示第675号	令和2年10月9日	山根
平	1309	2237	根本内	いわき市平山崎字根本内		急傾斜地の崩壊	警戒区域／特別警戒区域	福島県告示第675号	令和2年10月9日	根本内
平	1310	2238	梅福山A	いわき市平山崎字梅福山		急傾斜地の崩壊	警戒区域／特別警戒区域	福島県告示第675号	令和2年10月9日	梅福山A
平	1311	2239	梅福山B	いわき市平山崎字梅福山		急傾斜地の崩壊	警戒区域／特別警戒区域	福島県告示第675号	令和2年10月9日	梅福山B
平	1312	2219	矢ノ目	いわき市平山崎字矢ノ目		急傾斜地の崩壊	警戒区域／特別警戒区域	福島県告示第675号	令和2年10月9日	矢ノ目
平	1313	2217	三反田	いわき市平字四ッ波字三反田		急傾斜地の崩壊	警戒区域／特別警戒区域	福島県告示第675号	令和2年10月9日	三反田
平	1314	2235	三反田1号	いわき市平字四ッ波字三反田		急傾斜地の崩壊	警戒区域／特別警戒区域	福島県告示第675号	令和2年10月9日	三反田1号
平	1315	2162	榎町A	いわき市平上山口字榎町		急傾斜地の崩壊	警戒区域／特別警戒区域	福島県告示第675号	令和2年10月9日	榎町A
平	1316	2163	榎町B	いわき市平上山口字榎町		急傾斜地の崩壊	警戒区域／特別警戒区域	福島県告示第675号	令和2年10月9日	榎町B
平	1317	2148	五味作A	いわき市平上大越字五味作		急傾斜地の崩壊	警戒区域／特別警戒区域	福島県告示第675号	令和2年10月9日	五味作A
平	1318	2222	五味作B	いわき市平上大越字五味作		急傾斜地の崩壊	警戒区域／特別警戒区域	福島県告示第675号	令和2年10月9日	五味作B
平	1319	2159	八反口	いわき市平上平窪字八反口		急傾斜地の崩壊	警戒区域／特別警戒区域	福島県告示第675号	令和2年10月9日	八反口
平	1320	2151	開場B	いわき市平上片寄字開場		急傾斜地の崩壊	警戒区域／特別警戒区域	福島県告示第675号	令和2年10月9日	開場B
平	1321	2149	才子作	いわき市平上片寄字才子作		急傾斜地の崩壊	警戒区域／特別警戒区域	福島県告示第675号	令和2年10月9日	才子作
平	1322	2152	寺下A	いわき市平上片寄字寺下		急傾斜地の崩壊	警戒区域／特別警戒区域	福島県告示第675号	令和2年10月9日	寺下A
平	1323	2223	寺下B	いわき市平上片寄字寺下		急傾斜地の崩壊	警戒区域／特別警戒区域	福島県告示第675号	令和2年10月9日	寺下B
平	1324	2233	堂ノ作	いわき市平上片寄字堂ノ作		急傾斜地の崩壊	警戒区域／特別警戒区域	福島県告示第675号	令和2年10月9日	堂ノ作
平	1325	2229	力キ田	いわき市平水品字力キ田		急傾斜地の崩壊	警戒区域／特別警戒区域	福島県告示第675号	令和2年10月9日	力キ田
平	1326	2210	境ノ目	いわき市平水品字境ノ目		急傾斜地の崩壊	警戒区域／特別警戒区域	福島県告示第675号	令和2年10月9日	境ノ目
平	1327	2211	戸沢内A	いわき市平水品字戸沢内		急傾斜地の崩壊	警戒区域／特別警戒区域	福島県告示第675号	令和2年10月9日	戸沢内A
平	1328	2213	根岸	いわき市平水品字根岸		急傾斜地の崩壊	警戒区域／特別警戒区域	福島県告示第675号	令和2年10月9日	根岸
平	1329	2214	山崎	いわき市平水品字山崎		急傾斜地の崩壊	警戒区域／特別警戒区域	福島県告示第675号	令和2年10月9日	山崎
平	1330	2212	西ノ内	いわき市平水品字西ノ内		急傾斜地の崩壊	警戒区域／特別警戒区域	福島県告示第675号	令和2年10月9日	西ノ内
平	1331	2188	腰巻B	いわき市平晋波字稲荷前		急傾斜地の崩壊	警戒区域／特別警戒区域	福島県告示第675号	令和2年10月9日	腰巻B
平	1332	2189	晋波入A	いわき市平晋波字晋波入		急傾斜地の崩壊	警戒区域／特別警戒区域	福島県告示第675号	令和2年10月9日	晋波入A
平	1333	2190	晋波入B	いわき市平晋波字晋波入		急傾斜地の崩壊	警戒区域／特別警戒区域	福島県告示第675号	令和2年10月9日	晋波入B
平	1334	2192	西ノ内	いわき市平晋波字西ノ内		急傾斜地の崩壊	警戒区域／特別警戒区域	福島県告示第675号	令和2年10月9日	西ノ内
平	1335	2191	太郎作	いわき市平晋波字太郎作		急傾斜地の崩壊	警戒区域／特別警戒区域	福島県告示第675号	令和2年10月9日	太郎作
平	1336	2194	南作B	いわき市平晋波字南作		急傾斜地の崩壊	警戒区域／特別警戒区域	福島県告示第675号	令和2年10月9日	南作B
平	1337	2145	白土	いわき市平大室白土		急傾斜地の崩壊	警戒区域／特別警戒区域	福島県告示第675号	令和2年10月9日	白土
平	1338	2202	松山	いわき市平中塩字松山		急傾斜地の崩壊	警戒区域／特別警戒区域	福島県告示第675号	令和2年10月9日	松山
平	1339	2201	地曾作	いわき市平中神谷字地曾作		急傾斜地の崩壊	警戒区域／特別警戒区域	福島県告示第675号	令和2年10月9日	地曾作
平	1340	2215	滝沢	いわき市平南白土字滝沢		急傾斜地の崩壊	警戒区域／特別警戒区域	福島県告示第675号	令和2年10月9日	滝沢
平	1341	2246	宮下	いわき市平馬目字宮下		急傾斜地の崩壊	警戒区域／特別警戒区域	福島県告示第675号	令和2年10月9日	宮下
平	1342	2165	七曲A	いわき市平北神谷字七曲		急傾斜地の崩壊	警戒区域／特別警戒区域	福島県告示第675号	令和2年10月9日	七曲A
平	1343	2166	七曲B	いわき市平北神谷字七曲		急傾斜地の崩壊	警戒区域／特別警戒区域	福島県告示第675号	令和2年10月9日	七曲B
平	1344	2243	松倉	いわき市平北神谷字松倉		急傾斜地の崩壊	警戒区域／特別警戒区域	福島県告示第675号	令和2年10月9日	松倉
平	1345	2164	是麩	いわき市平北神谷字是麩		急傾斜地の崩壊	警戒区域／特別警戒区域	福島県告示第675号	令和2年10月9日	是麩
平	1346	2241	馬場A	いわき市平北神谷字馬場		急傾斜地の崩壊	警戒区域／特別警戒区域	福島県告示第675号	令和2年10月9日	馬場A
平	1347	2242	馬場B	いわき市平北神谷字馬場		急傾斜地の崩壊	警戒区域／特別警戒区域	福島県告示第675号	令和2年10月9日	馬場B
平	1348	2208	猿ヶ作A	いわき市平轟ノ内字猿ヶ作		急傾斜地の崩壊	警戒区域／特別警戒区域	福島県告示第675号	令和2年10月9日	猿ヶ作A
平	1349	2209	猿ヶ作B	いわき市平轟ノ内字猿ヶ作		急傾斜地の崩壊	警戒区域／特別警戒区域	福島県告示第675号	令和2年10月9日	猿ヶ作B
四倉	1350	2100	作	いわき市四倉町玉山字作		急傾斜地の崩壊	警戒区域／特別警戒区域	福島県告示第909号	令和2年12月22日	作
四倉	1351	2101	炭釜	いわき市四倉町玉山字炭釜		急傾斜地の崩壊	警戒区域／特別警戒区域	福島県告示第909号	令和2年12月22日	炭釜
四倉	1352	2120	湯ノ口	いわき市四倉町玉山字湯ノ口		急傾斜地の崩壊	警戒区域／特別警戒区域	福島県告示第909号	令和2年12月22日	湯ノ口
四倉	1353	184	川ノ入	いわき市四倉町駒込字川ノ入		急傾斜地の崩壊	警戒区域／特別警戒区域	福島県告示第909号	令和2年12月22日	川ノ入
四倉	1354	2113	中平	いわき市四倉町駒込字中平		急傾斜地の崩壊	警戒区域／特別警戒区域	福島県告示第909号	令和2年12月22日	中平
四倉	1355	2103	稲荷作A	いわき市四倉町戸田字稲荷作		急傾斜地の崩壊	警戒区域／特別警戒区域	福島県告示第909号	令和2年12月22日	稲荷作A
四倉	1356	2117	稲荷作B	いわき市四倉町戸田字稲荷作		急傾斜地の崩壊	警戒区域／特別警戒区域	福島県告示第909号	令和2年12月22日	稲荷作B
四倉	1357	2104	川子田A	いわき市四倉町戸田字川子田		急傾斜地の崩壊	警戒区域／特別警戒区域	福島県告示第909号	令和2年12月22日	川子田A
四倉	1358	2105	川子田B	いわき市四倉町戸田字川子田		急傾斜地の崩壊	警戒区域／特別警戒区域	福島県告示第909号	令和2年12月22日	川子田B
四倉	1359	2119	仲作	いわき市四倉町戸田字仲作		急傾斜地の崩壊	警戒区域／特別警戒区域	福島県告示第909号	令和2年12月22日	仲作
四倉	1360	2106	北ノ作	いわき市四倉町戸田字北ノ作		急傾斜地の崩壊	警戒区域／特別警戒区域	福島県告示第909号	令和2年12月22日	北ノ作
四倉	1361	2115	簗作	いわき市四倉町戸田字簗作		急傾斜地の崩壊	警戒区域／特別警戒区域	福島県告示第909号	令和2年12月22日	簗作
四倉	1362	2111	小湊	いわき市四倉町山田小湊字小湊		急傾斜地の崩壊	警戒区域／特別警戒区域	福島県告示第909号	令和2年12月22日	小湊
四倉	1363	2098	田戸B	いわき市四倉町字田戸		急傾斜地の崩壊	警戒区域／特別警戒区域	福島県告示第909号	令和2年12月22日	田戸B
四倉	1364	2112	上	いわき市四倉町大森字上		急傾斜地の崩壊	警戒区域／特別警戒区域	福島県告示第909号	令和2年12月22日	上
四倉	1365	2107	古屋敷	いわき市四倉町長友字古屋敷		急傾斜地の崩壊	警戒区域／特別警戒区域	福島県告示第909号	令和2年12月22日	古屋敷
四倉	1366	185	古屋敷B	いわき市四倉町長友字古屋敷		急傾斜地の崩壊	警戒区域／特別警戒区域	福島県告示第909号	令和2年12月22日	古屋敷B
四倉	1367	2099	沼ノ作	いわき市四倉町白岩字沼ノ作		急傾斜地の崩壊	警戒区域／特別警戒区域	福島県告示第909号	令和2年12月22日	沼ノ作
四倉	1368	2109	脇ノ草A	いわき市四倉町八基字脇ノ草		急傾斜地の崩壊	警戒区域／特別警戒区域	福島県告示第909号	令和2年12月22日	脇ノ草A
四倉	1369	2110	脇ノ草B	いわき市四倉町八基字脇ノ草		急傾斜地の崩壊	警戒区域／特別警戒区域	福島県告示第909号	令和2年12月22日	脇ノ草B
四倉	1370	2108	仲ノ内	いわき市四倉町木字仲ノ内		急傾斜地の崩壊	警戒区域／特別警戒区域	福島県告示第909号	令和2年12月22日	仲ノ内

地区	No.	箇所番号 漢流番号	区域名	大字	字	土砂災害の発生 原因となる自然 現象の種類	指定区域の種類	告示番号	指定年月日	公示図面
小名浜	1371	2368	砂井田	いわき市泉町滝尻字砂井田		急傾斜地の崩壊	警戒区域／特別警戒区域	福島県告示第312号	令和3年3月16日	砂井田
小名浜	1372	2330	八合2号	いわき市小名浜野田字八合		急傾斜地の崩壊	警戒区域	福島県告示第312号	令和3年3月16日	八合2号
小名浜	1373	2344	江名口	いわき市麻島町上蔵持字江名口		急傾斜地の崩壊	警戒区域／特別警戒区域	福島県告示第312号	令和3年3月16日	江名口
川前	1374	80204B0013	下岐沢	いわき市川前町小白井字下岐		土石流	警戒区域／特別警戒区域	福島県告示第312号	令和3年3月16日	下岐沢
川前	1375	80204B0014	将監小屋沢	いわき市川前町小白井字将監小屋		土石流	警戒区域／特別警戒区域	福島県告示第312号	令和3年3月16日	将監小屋沢
川前	1376	2053	芹ヶ作A	いわき市川前町下橋亮字芹ヶ作		急傾斜地の崩壊	警戒区域／特別警戒区域	福島県告示第312号	令和3年3月16日	芹ヶ作A
川前	1377	2055	芹ヶ作C	いわき市川前町下橋亮字芹ヶ作		急傾斜地の崩壊	警戒区域／特別警戒区域	福島県告示第312号	令和3年3月16日	芹ヶ作C
川前	1378	2050	藪ノ上B	いわき市川前町下橋亮字藪ノ上		急傾斜地の崩壊	警戒区域／特別警戒区域	福島県告示第312号	令和3年3月16日	藪ノ上B
川前	1379	80204B0426-1	藪ノ上沢2-1	いわき市川前町下橋亮字藪ノ上		土石流	警戒区域／特別警戒区域	福島県告示第312号	令和3年3月16日	藪ノ上沢2-1
川前	1380	80204B0426-2	藪ノ上沢2-2	いわき市川前町下橋亮字藪ノ上		土石流	警戒区域／特別警戒区域	福島県告示第312号	令和3年3月16日	藪ノ上沢2-2
川前	1381	2044	山下谷	いわき市川前町川前字沖流		急傾斜地の崩壊	警戒区域／特別警戒区域	福島県告示第312号	令和3年3月16日	山下谷
川前	1382	80204B0361	外門沢2	いわき市川前町川前字外門		土石流	警戒区域／特別警戒区域	福島県告示第312号	令和3年3月16日	外門沢2
川前	1383	2040	柿木平B	いわき市川前町川前字柿木平		急傾斜地の崩壊	警戒区域／特別警戒区域	福島県告示第312号	令和3年3月16日	柿木平B
川前	1384	2042	小滝	いわき市川前町川前字小滝		急傾斜地の崩壊	警戒区域／特別警戒区域	福島県告示第312号	令和3年3月16日	小滝
川前	1385	2039	小田代	いわき市川前町川前字小田代		急傾斜地の崩壊	警戒区域／特別警戒区域	福島県告示第312号	令和3年3月16日	小田代
川前	1386	2045	棚木A	いわき市川前町川前字棚木		急傾斜地の崩壊	警戒区域／特別警戒区域	福島県告示第312号	令和3年3月16日	棚木A
川前	1387	2046	棚木B	いわき市川前町川前字棚木		急傾斜地の崩壊	警戒区域／特別警戒区域	福島県告示第312号	令和3年3月16日	棚木B
川前	1388	2047	棚木C	いわき市川前町川前字棚木		急傾斜地の崩壊	警戒区域／特別警戒区域	福島県告示第312号	令和3年3月16日	棚木C
川前	1389	2041	鍛冶湖	いわき市川前町川前字鍛冶湖		急傾斜地の崩壊	警戒区域／特別警戒区域	福島県告示第312号	令和3年3月16日	鍛冶湖
常盤	1390	2290	小屋下	いわき市常盤上矢町小屋下		急傾斜地の崩壊	警戒区域／特別警戒区域	福島県告示第312号	令和3年3月16日	小屋下
常盤	1391	148	白鳥1号	いわき市常盤白鳥町竜ヶ崎		急傾斜地の崩壊	警戒区域／特別警戒区域	福島県告示第312号	令和3年3月16日	白鳥1号
常盤	1392	151	矢津	いわき市常盤開船町矢津		急傾斜地の崩壊	警戒区域／特別警戒区域	福島県告示第312号	令和3年3月16日	矢津
常盤	1393	1149	矢津1号	いわき市常盤開船町矢津		急傾斜地の崩壊	警戒区域／特別警戒区域	福島県告示第312号	令和3年3月16日	矢津1号
常盤	1394	2308	菜田2号	いわき市常盤湯本町菜田		急傾斜地の崩壊	警戒区域／特別警戒区域	福島県告示第312号	令和3年3月16日	菜田2号
常盤	1395	1110	吹矢3号	いわき市常盤湯本町吹矢		急傾斜地の崩壊	警戒区域／特別警戒区域	福島県告示第312号	令和3年3月16日	吹矢3号
常盤	1396	194	日渡3号	いわき市常盤湯本町日渡		急傾斜地の崩壊	警戒区域／特別警戒区域	福島県告示第312号	令和3年3月16日	日渡3号
常盤	1397	2310	日渡4号	いわき市常盤湯本町日渡		急傾斜地の崩壊	警戒区域／特別警戒区域	福島県告示第312号	令和3年3月16日	日渡4号
勿来	1398	2388	桑木2号	いわき市湯野町桑木町		急傾斜地の崩壊	警戒区域／特別警戒区域	福島県告示第312号	令和3年3月16日	桑木2号
平	1399	2224	作ノ入	いわき市平上高久字作ノ入		急傾斜地の崩壊	警戒区域／特別警戒区域	福島県告示第312号	令和3年3月16日	作ノ入
平	1400	189	菅田	いわき市平上高久字菅田		急傾斜地の崩壊	警戒区域／特別警戒区域	福島県告示第312号	令和3年3月16日	菅田
平	1401	2248	岸前	いわき市平上大越字岸前		急傾斜地の崩壊	警戒区域／特別警戒区域	福島県告示第312号	令和3年3月16日	岸前
平	1402	2150	開場A	いわき市平上片寄字開場		急傾斜地の崩壊	警戒区域／特別警戒区域	福島県告示第312号	令和3年3月16日	開場A
平	1403	2218	窪田B	いわき市平赤井字窪田		急傾斜地の崩壊	警戒区域／特別警戒区域	福島県告示第312号	令和3年3月16日	窪田B
平	1404	188	団粉田	いわき市平赤井字団粉田		急傾斜地の崩壊	警戒区域／特別警戒区域	福島県告示第312号	令和3年3月16日	団粉田
平	1405	2203	赤	いわき市平中山字赤		急傾斜地の崩壊	警戒区域／特別警戒区域	福島県告示第312号	令和3年3月16日	赤
平	1406	2206	藁谷	いわき市平中山字藁谷		急傾斜地の崩壊	警戒区域／特別警戒区域	福島県告示第312号	令和3年3月16日	藁谷
平	1407	2200	榎町	いわき市平豊間字榎町		急傾斜地の崩壊	警戒区域／特別警戒区域	福島県告示第312号	令和3年3月16日	榎町
平	1408	2198	猿田	いわき市平豊間字猿田		急傾斜地の崩壊	警戒区域／特別警戒区域	福島県告示第312号	令和3年3月16日	猿田
遠野	1409	80204B0836	諏訪沢	いわき市遠野町入遠野字天王		土石流	警戒区域／特別警戒区域	福島県告示第312号	令和3年3月16日	諏訪沢
遠野	1410	80204B0820	落合沢	いわき市遠野町入遠野字落合		土石流	警戒区域／特別警戒区域	福島県告示第312号	令和3年3月16日	落合沢
遠野	1411	80204B0681	島廻沢	いわき市遠野町滝字島廻		土石流	警戒区域	福島県告示第312号	令和3年3月16日	島廻沢
遠野	1412	80204B0780	西山沢	いわき市遠野町根岸字横道		土石流	警戒区域／特別警戒区域	福島県告示第312号	令和3年3月16日	西山沢
遠野	1413	80204B0784	川畑沢右支	いわき市遠野町根岸字川畑		土石流	警戒区域／特別警戒区域	福島県告示第312号	令和3年3月16日	川畑沢右支
三和	1414	1970	松ヶ枝	いわき市三和町下市萱字松ヶ枝		急傾斜地の崩壊	警戒区域／特別警戒区域	福島県告示第312号	令和3年3月16日	松ヶ枝
三和	1415	80204B0854	新田沢5	いわき市三和町下市萱字新田		土石流	警戒区域／特別警戒区域	福島県告示第312号	令和3年3月16日	新田沢5
三和	1416	80204B0412	綱木沢2	いわき市三和町上三坂字綱木		土石流	警戒区域／特別警戒区域	福島県告示第312号	令和3年3月16日	綱木沢2
三和	1417	1936	藪窪	いわき市三和町中三坂字向		急傾斜地の崩壊	警戒区域／特別警戒区域	福島県告示第312号	令和3年3月16日	藪窪
三和	1418	80204B0398	永久保沢3	いわき市三和町下三坂字石森		土石流	警戒区域／特別警戒区域	福島県告示第312号	令和3年3月16日	永久保沢3
勿来	1419	2377	舟板	いわき市山田町舟板		急傾斜地の崩壊	警戒区域／特別警戒区域	福島県告示第312号	令和3年3月16日	舟板
四倉	1420	2102	元村	いわき市四倉町玉山字元村		急傾斜地の崩壊	警戒区域／特別警戒区域	福島県告示第312号	令和3年3月16日	元村
遠野	1421	6030	越台	いわき市遠野町入遠野字越台		地すべり	警戒区域	福島県告示第569号	令和3年8月3日	越台
遠野	1422	3059	久保目	いわき市遠野町入遠野字久保目		地すべり	警戒区域	福島県告示第569号	令和3年8月3日	久保目
遠野	1423	80204B0847	久保目沢	いわき市遠野町入遠野字久保目		土石流	警戒区域／特別警戒区域	福島県告示第569号	令和3年8月3日	久保目沢
遠野	1424	3062	山崎	いわき市遠野町滝字山崎		地すべり	警戒区域	福島県告示第569号	令和3年8月3日	山崎
遠野	1425	6031	銅屋	いわき市遠野町滝字銅谷		地すべり	警戒区域	福島県告示第569号	令和3年8月3日	銅屋
好間	1426	6024	成沢	いわき市好間町大利字成沢		地すべり	警戒区域	福島県告示第569号	令和3年8月3日	成沢
好間	1427	409002	地獄沢	いわき市好間町北好間字樺木平		地すべり	警戒区域	福島県告示第569号	令和3年8月3日	地獄沢
小名浜	1428	409003	台	いわき市泉町本谷字台		地すべり	警戒区域	福島県告示第677号	令和3年10月5日	台
内郷	1429	409004	峰根	いわき市内郷宮町峰根		地すべり	警戒区域	福島県告示第677号	令和3年10月5日	峰根
久・大	1430	6028	山下	いわき市大久町大久字山下		地すべり	警戒区域	福島県告示第677号	令和3年10月5日	山下
勿来	1431	208008	朝日台1号	いわき市金山町朝日台		急傾斜地の崩壊	警戒区域	福島県告示第677号	令和3年10月5日	朝日台1号
勿来	1432	6026	佐倉	いわき市川部町佐倉		地すべり	警戒区域	福島県告示第677号	令和3年10月5日	佐倉
川前	1433	80204B0005	荻沢2	いわき市川前町下橋亮		土石流	警戒区域／特別警戒区域	福島県告示第677号	令和3年10月5日	荻沢2
平	1434	208007	自由ヶ丘2号	いわき市自由ヶ丘		急傾斜地の崩壊	警戒区域／特別警戒区域	福島県告示第677号	令和3年10月5日	自由ヶ丘2号
常盤	1435	6025	居作	いわき市常盤下船尾町居作		地すべり	警戒区域	福島県告示第677号	令和3年10月5日	居作
平	1436	6033	呉坪	いわき市平絹谷字呉坪		地すべり	警戒区域	福島県告示第677号	令和3年10月5日	呉坪
平	1437	3026	上荒川	いわき市平上荒川字笑堂		地すべり	警戒区域	福島県告示第677号	令和3年10月5日	上荒川
平	1438	3116	上荒川第3	いわき市平上荒川字笑堂		地すべり	警戒区域	福島県告示第677号	令和3年10月5日	上荒川第3
平	1439	6022	下平	いわき市平上片寄字下平		地すべり	警戒区域	福島県告示第677号	令和3年10月5日	下平
平	1440	3115	上ノ内	いわき市平上片寄字上ノ内		地すべり	警戒区域	福島県告示第677号	令和3年10月5日	上ノ内

地区	No.	箇所番号 渓流番号	区域名	大字	字	土砂災害の発生 原因となる自然 現象の種類	指定区域の種類	告示番号	指定年月日	公示図面
平	1441	208006	八ツ坂1号	いわき市平南白土字八ツ坂		急傾斜地の崩壊	警戒区域／特別警戒区域	福島県告示第677号	令和3年10月5日	八ツ坂1号
平	1442	1017	小塚2号	いわき市平薄磯字小塚		急傾斜地の崩壊	警戒区域／特別警戒区域	福島県告示第677号	令和3年10月5日	小塚2号
平	1443	978	合磯	いわき市平豊間字合磯		急傾斜地の崩壊	警戒区域／特別警戒区域	福島県告示第677号	令和3年10月5日	合磯
田人	1444	3063	上平石	いわき市田人町旅人字上平石		地すべり	警戒区域	福島県告示第677号	令和3年10月5日	上平石
勿来	1445	3064	脇川	いわき市山玉町脇川		地すべり	警戒区域	福島県告示第677号	令和3年10月5日	脇川
四倉	1446	208009	鬼越	いわき市四倉町字鬼越		急傾斜地の崩壊	警戒区域／特別警戒区域	福島県告示第677号	令和3年10月5日	鬼越
四倉	1447	6021	田戸	いわき市四倉町字田戸		地すべり	警戒区域	福島県告示第677号	令和3年10月5日	田戸
四倉	1448	6027	中山	いわき市四倉町上柳生字中山		地すべり	警戒区域	福島県告示第677号	令和3年10月5日	中山
内郷	1449	1091	鶴巻1号	いわき市内郷御台境町鶴巻		急傾斜地の崩壊	警戒区域／特別警戒区域	福島県告示第158号	令和4年3月11日	鶴巻1号
平	1450	1014	常住	いわき市平赤井字常住		急傾斜地の崩壊	警戒区域／特別警戒区域	福島県告示第158号	令和4年3月11日	常住
内郷	1451	3060	銅目木	いわき市内郷高野町銅目木		地滑り	警戒区域	福島県告示第225号	令和4年3月29日	銅目木
内郷	1452	1070	一丁目1号	いわき市内郷高坂町一丁目		急傾斜地の崩壊	警戒区域／特別警戒区域	福島県告示第225号	令和4年3月29日	一丁目1号
内郷	1453	1071	一丁目2号	いわき市内郷高坂町一丁目		急傾斜地の崩壊	警戒区域／特別警戒区域	福島県告示第225号	令和4年3月29日	一丁目2号
内郷	1454	80204A0129	箕ヶ作沢	いわき市内郷高坂町一丁目		土石流	警戒区域	福島県告示第225号	令和4年3月29日	箕ヶ作沢
内郷	1455	6023	箕ヶ作	いわき市内郷高坂町箕ヶ作		地滑り	警戒区域	福島県告示第225号	令和4年3月29日	箕ヶ作
内郷	1456	1072	箕ヶ作	いわき市内郷高坂町箕ヶ作		急傾斜地の崩壊	警戒区域／特別警戒区域	福島県告示第225号	令和4年3月29日	箕ヶ作
平	1457	409005	菅谷	いわき市平上山口字菅谷		地滑り	警戒区域	福島県告示第225号	令和4年3月29日	菅谷
久・大	1458	80204A0048	江之網沢	いわき市久之浜町田之網字江之網		土石流	警戒区域／特別警戒区域	福島県告示第225号	令和4年3月29日	江之網沢
三和	1459	1984	明神平B	いわき市三和町下永井字明神平		急傾斜地の崩壊	警戒区域／特別警戒区域	福島県告示第225号	令和4年3月29日	明神平B
三和	1460	80204B0405	藪窪沢	いわき市三和町中三坂字向		土石流	警戒区域／特別警戒区域	福島県告示第225号	令和4年3月29日	藪窪沢
三和	1461	80204B0403	田ノ入沢1	いわき市三和町中三坂字田ノ入		土石流	警戒区域／特別警戒区域	福島県告示第225号	令和4年3月29日	田ノ入沢1
三和	1462	80204B0400	入合沢2	いわき市三和町下三坂字後沢		土石流	警戒区域／特別警戒区域	福島県告示第225号	令和4年3月29日	入合沢2
三和	1463	80204B0399	入合沢1	いわき市三和町下三坂字明戸		土石流	警戒区域／特別警戒区域	福島県告示第225号	令和4年3月29日	入合沢1
三和	1464	80204D0196	入藪沢2	いわき市三和町合戸字入藪		土石流	警戒区域／特別警戒区域	福島県告示第225号	令和4年3月29日	入藪沢2
合計		1,464地区								

別表第11 (第12章関係)

避難所 (281箇所)

<平地区> (40箇所)

避難所名	避難所の位置	構造	面積(㎡)	施設管理者	電話番号	水道施設	洪水時の使用
平第一小学校	平字揚土5	鉄骨2階	1,066	学 校 長	(23)1101	有	○
平第二小学校	平字梅香町7-1	鉄骨平屋	803	学 校 長	(23)2413	有	
平第三小学校	平字作町三丁目4-2	鉄骨平屋	1,076	学 校 長	(22)1021	有	
平第四小学校	平下平窪字諸荷59-1	鉄骨平屋	560	学 校 長	(25)2739	有	
平第五小学校	平下荒川字川前54-1	鉄骨平屋	711	学 校 長	(25)3265	有	○
平第六小学校	平中神谷字石脇22	鉄骨2階	671	学 校 長	(34)2207	有	
草野小学校	平下神谷字宿25	鉄骨平屋	919	学 校 長	(34)2204	有	
赤井小学校	平赤井字田町49	鉄骨平屋	711	学 校 長	(25)2897	有	○
郷ヶ丘小学校	郷ヶ丘三丁目50-18	鉄骨平屋	835	学 校 長	(28)1341	有	○
高久小学校	平下高久字原極46-1	鉄骨平屋	897	学 校 長	(39)2150	有	○
夏井小学校	平上大越字塚越1	鉄骨平屋	685	学 校 長	(34)3226	有	
中央台北小学校	中央台飯野三丁目2-1	鉄骨平屋	919	学 校 長	(29)3333	有	○
中央台南小学校	中央台鹿島二丁目1-1	鉄骨平屋	919	学 校 長	(31)1020	有	○
中央台東小学校	中央台高久二丁目24	鉄骨平屋	919	学 校 長	(46)0630	有	○
平第一中学校	平字揚土1	鉄骨平屋	1,255	学 校 長	(23)1744	有	○
平第二中学校	平鎌田字味噌能2	鉄骨平屋	850	学 校 長	(25)2479	有	○
平第三中学校	平谷川瀬字吉野作56-2	鉄骨平屋	1,085	学 校 長	(25)2579	有	○
草野中学校	平下神谷字宿25	鉄骨2階	795	学 校 長	(34)2208	有	
藤間中学校	平藤間字千ヶ久保76-6	鉄骨平屋	767	学 校 長	(39)2155	有	○
豊間中学校	平薄磯字南作62	鉄骨3階	2,367	学 校 長	(39)4840	有	○
赤井中学校	平赤井字大門13	鉄骨平屋	733	学 校 長	(25)4610	有	○
中央台北中学校	中央台飯野五丁目2-1	鉄骨平屋	812	学 校 長	(29)1315	有	○
中央台南中学校	中央台鹿島二丁目42-1	鉄骨平屋	1,138	学 校 長	(95)0711	有	○
県立磐城高等学校	平字高月7	鉄骨平屋	1,681	学 校 長	(23)2566	有	○
県立磐城桜が丘高等学校	平字桜町5	鉄骨平屋	2,509	学 校 長	(25)9101	有	○
県立平工業高等学校	平下荒川字中剝1-3	鉄骨平屋	1,894	学 校 長	(28)8281	有	○
県立平商業高等学校	平中塩字一水口37-1	鉄骨平屋	1,178	学 校 長	(23)2628	有	○
県立いわき光洋高等学校	中央台高久四丁目1	鉄骨2階	2,951	学 校 長	(28)0301	有	○
磐城緑蔭中学校・高等学校	平南白土字勝負田11	鉄骨平屋	911	学 校 長	(25)5341	有	○
国立福島工業高等専門学校	平上荒川字長尾30	鉄筋平屋	2,100	学 校 長	(46)0700	有	○
総合体育館	平字下荒川字南作100	鉄骨2階	5,228	(指定管理者) (財)いわき市公園緑地観光公社	(43)0033	有	○
平体育館	平字正内町6-1	鉄骨平屋	1,568	(指定管理者) いわき市平地区体育協会	(23)1499	有	
夏井公民館	平荒田目字高原16	鉄筋2階	364	館 長	(34)2353	有	
飯野公民館	平下荒川字中剝47-1	鉄筋2階	505	館 長	(23)7748	有	○
高久公民館	平下高久字水門100	鉄骨平屋	404	館 長	(39)2009	有	○
馬場集会所	平下高久字馬場122-1	木造平屋	109	区 長	—	有	○
中央台公民館	中央台飯野四丁目5-1	鉄骨平屋	583	館 長	(28)6800	有	○
いわき市北部憩いの家	平上片寄字大平23	鉄筋2階	464	(指定管理者) 平上片寄区	(34)6926	有	○
健登師記念会館 (神谷作公民館)	平神谷作字古屋敷50-1	木造平屋	110	区 長	—	有	○
いわき市フラワーセンター	平四ツ波字石森116			(指定管理者) (株)マツサキカーテーン	(22)5667		

<小名浜地区> (28箇所)

避難所名	避難所の位置	構造	面積(㎡)	施設管理者	電話番号	水道施設	洪水時の使用
小名浜第一小学校	小名浜岡小名字台ノ上1-1	鉄骨平屋	1,003	学 校 長	(54)2626	有	○
小名浜第三小学校	小名浜住吉字搦町7-1	鉄骨平屋	812	学 校 長	(58)3343	有	
小名浜東小学校	小名浜諏訪町37-1	鉄骨2階	865	学 校 長	(54)3344	有	○
小名浜西小学校	小名浜大原字小滝山3	鉄骨2階	690	学 校 長	(92)4013	有	○
小名浜公民館	小名浜愛宕上7-2	鉄骨2階	1,655	館 長	(54)1890	有	○
鹿島小学校	鹿島町走熊字中島1-1	鉄骨平屋	835	学 校 長	(29)2052	有	○
江名小学校	江名字天ヶ作154	鉄骨平屋	894	学 校 長	(55)7042	有	○
泉小学校	泉町字小山48-2	鉄骨平屋	945	学 校 長	(56)6041	有	○
泉北小学校	泉町玉露字定田69	鉄骨平屋	919	学 校 長	(56)1173	有	○
渡辺小学校	渡辺町田部字岸17-1	鉄骨平屋	560	学 校 長	(96)6042	有	○
小名浜第一中学校	小名浜岡小名字山田作9-1	鉄骨2階	1,067	学 校 長	(54)3636	有	○
小名浜第二中学校	小名浜岡小名字池袋11	鉄骨平屋	813	学 校 長	(54)7455	有	○
玉川中学校	小名浜玉川町西24	鉄骨平屋	835	学 校 長	(58)6711	有	○
江名中学校	永崎字館1	鉄骨平屋	848	学 校 長	(55)7043	有	○
泉中学校	泉町玉露字吉野作42	鉄骨2階	816	学 校 長	(56)6043	有	○
県立小名浜高等学校	小名浜下神白字武城23	鉄骨2階	1,510	学 校 長	(53)3465	有	○
泉公民館	泉町四丁目13-11	鉄筋2階	1,341	館 長	(56)6045	有	○
渡辺公民館	渡辺町田部字深町39-1	鉄筋平屋	404	館 長	(96)6212	有	○
鹿島公民館	鹿島町走熊字鬼越83-1	鉄筋2階	508	館 長	(29)2250	有	○
大原集会所	小名浜大原字小屋61-5	鉄骨平屋	199	(指定管理者) 大原第一区	—	有	
天竺集会所	小名浜大原字中野地45-1	鉄骨平屋	132	(指定管理者) 大原第二区	—	有	○
上釜戸集会所	渡辺町上釜戸字堤ノ内58-1	木造平屋	96	(指定管理者) 上釜戸区	—	有	○
小名浜武道館	小名浜字蛭川新川間62	鉄骨平屋	1,453	(指定管理者) いわき市小名浜地区 体育協会	(53)4044	有	○
小名浜児童センター	小名浜寺廻町10-3	鉄骨平屋	375	(指定管理者) 助いわき市社会福祉 施設事業団	(53)3695	有	○
早稲田集会所	泉町黒須野字早稲田235-56	木造平屋	102	区 長	—	有	○
洋向台集会所	洋向台三丁目24-28	木造平屋	167	区 長	—	有	○
中野地集会所	小名浜大原字北君ヶ塚170	木造平屋	140	区 長	—	有	○
江名公民館	江名字藪倉165-1	鉄筋平屋	738	館 長	(55)7615	有	○

<勿来地区> (31箇所)

避難所名	避難所の位置	構造	面積(m <sup>2</sup> )	施設管理者	電話番号	水道施設	洪水時の使用
勿来第一小学校	勿来町窪田伊賀屋敷1-1	鉄骨平屋	945	学 校 長	(64)7621	有	○
勿来第二小学校	勿来町関田和久75	鉄骨平屋	560	学 校 長	(65)2622	有	○
勿来第三小学校	勿来町酒井北ノ内1	鉄骨平屋	557	学 校 長	(65)2623	有	
植田小学校	東田町向山1	鉄骨平屋	1,063	学 校 長	(63)4000	有	○
錦小学校	錦町鳥居東1-1	鉄骨平屋	828	学 校 長	(63)6434	有	
川部小学校	川部町川原65-1	鉄骨平屋	560	学 校 長	(64)7624	有	○
汐見が丘小学校	小浜町西ノ作358	鉄骨平屋	684	学 校 長	(63)8773	有	○
勿来第二中学校	勿来町関田北作6	鉄骨平屋	684	学 校 長	(64)7222	有	○
植田中学校	植田町根小屋25-4	鉄骨平屋	932	学 校 長	(62)3521	有	
植田東中学校	石塚町国分175-2	鉄骨平屋	830	学 校 長	(62)8300	有	○
錦中学校	錦町飯盛町1-1	鉄骨平屋	1,024	学 校 長	(62)3522	有	
川部中学校	川部町坂下18-1	鉄骨2階	668	学 校 長	(65)2223	有	○
県立磐城農業高等学校	植田町小名田60	鉄骨平屋	1,047	学 校 長	(63)3310	有	○
県立勿来工業高等学校	植田町堂ノ作10	鉄骨平屋	1,424	学 校 長	(63)5135	有	○
県立勿来高等学校	勿来町窪田町通二丁目1	鉄骨平屋	740	学 校 長	(65)2221	有	
勿来体育館・錦公民館	錦町中迎一丁目12-1	一部鉄骨2階	1,806	(指定管理者) いわき市勿来地区 体育協 会長	(63)5789	有	
南部アリーナ	錦町細谷50	鉄骨平屋	1,390	(指定管理者) いわき市勿来地区 体育協 会長	(62)9111	有	○
山田保育所	山田町堀ノ内104-3	鉄骨平屋	443	所 長	(62)3054	有	○
金山公民館	金山町朝日台1-1	鉄筋2階	1,074	館 長	(63)2879	有	○
勿来公民館	勿来町窪田小島11-1	鉄筋平屋	656	館 長	(64)7245	有	○
川部公民館	川部町川原80	鉄筋平屋	425	館 長	(64)7645	有	○
山田公民館	山田町林崎前30	鉄筋平屋	799	館 長	(62)2733	有	
江畑町集会所	江畑町平前60	木造平屋	132	区 長	—	有	○
江栗公民館	錦町鬼越下69-2	木造平屋	184	区 長	—	有	○
大高公民館	勿来町大高高松90	木造平屋	172	区 長	—	有	○
白米集会所	勿来町白米林ノ中62-1	木造平屋	96	(指定管理者)白米区	—	有	○
瀬戸町公民館	瀬戸町東瀬戸111-1	木造平屋	138	区 長	—	有	
下小川公民館	川部町北ノ内88	木造平屋	268	区 長	—	有	
井上集会所	山田町井上73	木造平屋	68	区 長	—	有	○
大谷集落農事集会所	山田町大谷154-1	木造平屋	87	管 理 組 合 長	—	有	○
白米団地会館	勿来町白米林ノ中30-377	鉄骨平屋	88	区 長	—	有	○

<常磐地区> (16箇所)

避難所名	避難所の位置	構造	面積(C㎡)	施設管理者	電話番号	水道施設	洪水時の使用
湯本第一小学校	常磐湯本町栄田11-10	鉄骨平屋	835	学 校 長	(43) 3009	有	○
湯本第二小学校	常磐湯本町日渡35	鉄骨平屋	762	学 校 長	(43) 2073	有	○
湯本第三小学校	常磐水野谷町竜ヶ沢36	鉄骨平屋	768	学 校 長	(43) 2442	有	○
長倉小学校	常磐上湯長谷町上ノ台99-2	鉄骨平屋	1,051	学 校 長	(42) 2910	有	○
藤原小学校	常磐藤原町斑堂115-2	鉄骨平屋	795	学 校 長	(42) 3236	有	○
磐崎小学校	常磐下湯長谷町勝善14-3	鉄骨平屋	560	学 校 長	(42) 3271	有	
湯本第一中学校	常磐湯本町吹谷11-1	鉄骨2階	872	学 校 長	(42) 4158	有	○
湯本第三中学校	常磐湯本町高倉3-3	鉄骨平屋	1,024	学 校 長	(42) 2503	有	○
磐崎中学校	常磐下湯長谷町家中跡28-5	鉄骨平屋	1,125	学 校 長	(42) 2978	有	○
県立湯本高等学校	常磐上湯長谷町五反田55	鉄骨平屋	1,260	学 校 長	(42) 2178	有	○
鹿島集会所	常磐上矢田町太良作48-1	鉄骨平屋	178	区 長	—	有	
関船体育館	常磐関船町作田3	鉄骨平屋	1,851	(指定管理者) トーホク装美(株)	(44) 2213	有	○
磐崎公民館	常磐西郷町大夫32-1	鉄筋2階	424	館 長	(42) 3015	有	
釜ノ前団地集会所	常磐上湯長谷町釜ノ前161-183	木造平屋	145	自 治 会 長	—	有	○
草木台集会所	草木台二丁目10-1	鉄骨平屋	396	自 治 会 長	—	有	○
若葉台集会所	若葉台一丁目24-8	鉄骨平屋	131	自 治 会 長	—	有	○

<内郷地区> (12箇所)

避難所名	避難所の位置	構造	面積(C㎡)	施設管理者	電話番号	水道施設	洪水時の使用
高坂小学校	内郷高坂町台35	鉄骨平屋	609	学 校 長	(26) 3508	有	○
御厩小学校	内郷御厩町二丁目121	鉄骨平屋	857	学 校 長	(26) 2297	有	
内町小学校	内郷内町水之出37	鉄骨2階	671	学 校 長	(26) 3528	有	○
旧白水小学校	内郷白水町川平76-12	鉄骨平屋	560	学 校 支 援 課	(22) 7594	有	○
宮小学校	内郷宮町滝12-4	鉄骨平屋	648	学 校 長	(26) 3529	有	○
内郷第一中学校	内郷高坂町立野129-1	鉄骨平屋	1,086	学 校 長	(26) 3726	有	○
内郷第二中学校	内郷宮町金坂114	鉄骨平屋	1,138	学 校 長	(26) 3521	有	○
高野小学校・内郷第三中学校	内郷高野町中倉82-3	鉄骨平屋	560	学 校 長	(27) 7007	有	○
内郷コミュニティセンター	内郷綴町大木下28-1	鉄骨平屋	4,049	(指定管理者) いわき市内郷地区 体 育 協 会	(26) 2271	有	
高坂保育所	内郷高坂町一丁目75-2	木造平屋	725	所 長	(26) 2928	有	○
御厩保育所	内郷御厩町下宿99	木造平屋	408	所 長	(26) 2004	有	○
小島町公民館	小島町二丁目10-7	木造平屋	195	区 長	—	有	

<四倉地区> (7箇所)

避難所名	避難所の位置	構造	面積(C㎡)	施設管理者	電話番号	水道施設	洪水時の使用
四倉小学校	四倉町字西四丁目3-3	鉄骨2階	1,235	学 校 長	(32) 2017	有	○
大浦小学校	四倉町狐塚字松橋27	鉄骨平屋	828	学 校 長	(32) 2401	有	
旧大野第一小学校	四倉町玉山字林崎5	鉄骨平屋	557	学 校 支 援 課	(22) 7594	有	○
旧大野第二小学校	四倉町駒込字広畑11	鉄骨平屋	685	学 校 支 援 課	(22) 7594	有	○
大野中学校	四倉町玉山字御城204	鉄骨2階	861	学 校 長	(33) 2233	有	○
県立四倉高等学校	四倉町字五丁目4	鉄骨平屋	1,333	学 校 長	(32) 5111	有	○
大浦公民館	四倉町狐塚字小橋89	鉄筋平屋	457	館 長	(32) 2003	有	

<遠野地区> (7箇所)

避難所名	避難所の位置	構造	面積(m <sup>2</sup> )	施設管理者	電話番号	水道施設	洪水時の使用
上遠野小学校	遠野町上遠野字本町68	鉄骨平屋	671	学 校 長	(89)2510	有	○
入遠野小学校	遠野町入遠野字前田142	鉄骨平屋	557	学 校 長	(89)2511	有	○
入遠野中学校	遠野町上根本字荒神平20	鉄骨平屋	827	学 校 長	(89)2514	有	○
県立遠野高等学校	遠野町上遠野字赤坂10-1	鉄骨平屋	979	学 校 長	(89)2515	有	○
入遠野公民館	遠野町入遠野字前田38-1	鉄筋平屋	353	館 長	(89)2526	有	○
大平公民館	遠野町大平字物見岡77	木造2階	195	区 長	—	有	○
下滝集会所	遠野町滝字おもて9-1	木造平屋	134	(指定管理者)下滝区	—	有	○

<小川地区> (18箇所)

避難所名	避難所の位置	構造	面積(m <sup>2</sup> )	施設管理者	電話番号	水道施設	洪水時の使用
小川小学校	小川町上平字田之尻4	鉄骨2階	671	学 校 長	(83)0156	有	○
小玉小学校	小川町西小川字小玉2-1	鉄骨2階	671	学 校 長	(83)0027	有	
小川中学校	小川町上平字竹ノ内63	鉄骨2階	1,024	学 校 長	(83)0157	有	
小川公民館	小川町上小川字下広門44-2	鉄筋2階	617	館 長	(83)2168	有	
本郷公民館	小川町上小川字表7	木造平屋	138	区 長	—	有	
福岡多目的集会所	小川町福岡字山根47	木造平屋	109	区 長	—	有	○
高崎多目的集会所	小川町上小川字高崎27-2	木造平屋	65	区 長	—	有	○
山ノ入公民館	小川町高萩字山ノ入294-2	木造平屋	171	区 長	—	有	○
上ノ原公民館	小川町西小川字上ノ原29	木造平屋	117	区 長	—	有	○
桐ヶ岡多目的集会所	小川町柴原字桐ヶ岡38-2	木造平屋	112	区 長	—	有	○
片石田構造生活改善センター	小川町上小川字片石田169	木造平屋	107	区 長	—	有	
塩田集落農事集会所	小川町塩田字平前20-2	木造平屋	145	区 長	—	有	○
関場公民館	小川町関場字前田19-1	木造平屋	104	区 長	—	有	
柴原公民館	小川町柴原字館下90-3	木造平屋	77	区 長	—	有	○
下小川集会所	小川町下小川字中柴128	木造平屋	107	区 長	—	有	○
江田・牛小川集会所	小川町上小川字山神前23-3	木造平屋	98	区 長	—	有	○
戸渡集会所	小川町上小川字中戸渡40-1	木造平屋	40	(指定管理者)戸渡区	—	有	○
高萩公民館	小川町高萩字上代18-1	木造平屋	161	代表区長(高萩上区)	—	有	

<好間地区> (13箇所)

避難所名	避難所の位置	構造	面積(m <sup>2</sup> )	施設管理者	電話番号	水道施設	洪水時の使用
好間第一小学校	好間町上好間字馬場前14	鉄骨平屋	919	学 校 長	(36)2202	有	○
好間第二小学校	好間町今新田字手倉2	鉄骨平屋	685	学 校 長	(25)2549	有	
旧好間第三小学校	好間町北好間字権現堂60	鉄骨平屋	560	学 校 支 援 課	(22)7594	有	○
好間第四小学校	好間町大利字戸作田65	鉄骨平屋	795	学 校 長	(36)2805	有	○
好間中学校	好間町小谷作字竹ノ内1-1	鉄骨平屋	1,138	学 校 長	(36)2204	有	○
好間公民館	好間町中好間字中川原29-1	鉄筋2階	949	館 長	(36)2050	有	
さくら保育園	好間町下好間字沼田112	鉄骨平屋	666	園 長	(36)5456	有	
久保多目的集会所	好間町北好間字屋敷前79-12	木造平屋	86	区 長	—	有	○
源平野地集会所	好間町北好間字上ノ原164	木造平屋	50	区 長	—	有	○
小谷作集会所	好間町小谷作字作畑181	木造平屋	190	区 長	—	有	○
内ノ草集会所	好間町上好間字内ノ草74-1	木造平屋	69	行 政 嘱 託 員	—	有	○
中好間集会所	好間町中好間字八反田27-2	木造平屋	200	(指定管理者)中好間行政区	—	有	
大利集会所	好間町大利字道内147-4	木造平屋	79	(指定管理者)大利区	—	有	○



<三和地区> (9箇所)

避難所名	避難所の位置	構造	面積(㎡)	施設管理者	電話番号	水道施設	洪水時の使用
三和中学校	三和町中寺字樋ノ口4-2	鉄骨2階	671	学 校 長	(86)2014	有	○
三阪保育所	三和町中三坂字四座48	木造平屋	433	所 長	(85)2029	有	○
下永井公民館	三和町下永井字横山166-1	木造平屋	178	区 長	—	有	○
三和ふれあい館屋内ゲートボール場	三和町下市萱字竹ノ内114-1	木造平屋	792	館 長	(86)2111	有	○
上三坂体育館	三和町上三坂字山神前111-1	鉄筋平屋	476	(指定管理者) 三和町上三坂区	(85)2647	有	○
下三坂体育館	三和町下三坂字立町30	鉄筋平屋	476	(指定管理者) 三和町下三坂区	(85)2028	有	○
梶井沢多目的集会所	三和町下永井字梶井沢86-2	木造平屋	53	区 長	—	有	○
新田多目的集会所	三和町下市萱字新田173	木造平屋	64	区 長	—	有	○
渡戸高野多目的集会所	三和町渡戸字高野98-1	木造平屋	81	区 長	—	有	○

<田人地区> (12箇所)

避難所名	避難所の位置	構造	面積(㎡)	施設管理者	電話番号	水道施設	洪水時の使用
田人小学校	田人町黒田字中野18-1	鉄骨平屋	612	学 校 長	(69)2009	有	○
田人中学校	田人町黒田字中野18-1		536	学 校 長	(69)2024		
田人ふれあい館屋内運動場	田人町旅人字下平石191	鉄骨平屋	792	館 長	(69)2111	有	○
おふくろの宿体育館	田人町旅人字江尻71	鉄骨平屋	480	(指定管理者) 田人おふくろの宿企業 組	(68)3321	有	○
貝泊集会施設	田人町貝泊字久子ノ内57	木造平屋	112	区 長	—	有	○
南大平集会所	田人町南大平字坪内134-1	木造平屋	68	区 長	—	有	○
下黒田公民館	田人町黒田字赤仁田乙164	木造平屋	59	区 長	—	有	○
井出集会所	田人町貝泊字井出41-4	木造平屋	60	(指定管理者) 井出集会所運営委員会	—	有	○
綱木集会所	田人町石住字綱木67	木造平屋	40	(指定管理者) 綱木集会所運営委員会	—	有	○
石住多目的集会所	田人町石住字貝屋35	木造平屋	96	区 長	—	有	○
荷路夫多目的集会施設	田人町荷路夫字榎町81-2	木造平屋	149	区 長	—	有	○
間明沢集会所	田人町荷路夫字間明沢59	木造平屋	45	区 長	—	有	○

<川前地区> (8箇所)

避難所名	避難所の位置	構造	面積(㎡)	施設管理者	電話番号	水道施設	洪水時の使用
桶売小・中学校	川前町下桶売字久保田96-2	鉄骨平屋	825	学 校 長	(84)2230	有	○
川前公民館	川前町川前字柵立79	一部鉄骨2階 木造平屋	605	館 長	(84)2003	有	○
いわきの里鬼ヶ城	川前町上桶売字小久田73-3	木造2階	975	㈱いわきの里鬼ヶ城	(84)2288	有	○
川前活性化センター	川前町下桶売字久保田122-3	木造平屋	794	(指定管理者) いわき市川前活性化 センター運営協議会	(84)2554	有	○
高部集会所	川前町下桶売字高部26-1	木造平屋	84	区 長	—	有	○
志田名集会所	川前町下桶売字荻77-4	木造平屋	113	区 長	—	有	○
山下谷集会所	川前町川前字山下谷1-5	木造平屋	61	区 長	—	有	○
小白井集会所	川前町小白井字大小屋36-1	木造平屋	107	(指定管理者) 小白井集会所運営委員会	—	有	○

<久之浜・大久地区> (6箇所)

避難所名	避難所の位置	構造	面積(㎡)	施設管理者	電話番号	水道施設	洪水時の使用
久之浜第一小学校	久之浜町久之浜字糠塚3-1	鉄骨平屋	671	学 校 長	(82) 3011	有	○
久之浜第二小学校	大久町大久字矢ノ目沢2-1	鉄骨平屋	560	学 校 長	(82) 3041	有	○
久之浜中学校	久之浜町久之浜字大場72-1	鉄骨平屋	704	学 校 長	(82) 3021	有	○
大久公民館	大久町大久字日渡77-1	鉄骨平屋	371	館 長	(82) 2116	有	
福島県いわき海浜自然の家体育館	久之浜町田之網字向山53	鉄筋平屋	737	(指定管理者) 財団法人いわき市教育文化事業団	(32) 7700	有	○
末統集会所	久之浜町末統字鍋田49-2	木造平屋	95	(指定管理者)末統区	—	有	○

<福祉避難所【公共施設】> (10箇所)

避難所名	避難所の位置	構造	面積(㎡)	施設管理者	電話番号	水道施設	洪水時の使用
県立平支援学校	平上平窪字羽黒40-45	鉄筋平屋	5,000	学 校 長	(24)2501	有	○
県立いわき支援学校	平上神谷字石ノ町13-1	鉄骨平屋	3,000	学 校 長	(34)3806	有	
南部アリーナ	錦町細谷50	鉄骨2階	3,459	観光文化スポーツ部 スポーツ振興課	(62)9111	有	○
いわきゆったり館	常磐湯本町上浅貝22-1	鉄骨平屋	9,344	(指定管理者) 剛いわき市社会福祉 施設事業団	(43)0801	有	○
いわきサン・アビリティーズ	常磐湯本町上浅貝5-1	鉄骨平屋	1,573	(指定管理者) 剛いわき市社会福祉 施設事業団	(43)7791	有	○
内郷公民館	内郷綴町榎下40-1	鉄筋3階	1,655	館 長	(26)2974	有	
いわき市障害者生活介護センター	内郷高坂町四方木田191	鉄骨平屋	786	(指定管理者) 剛いわき市社会福祉 施設事業団	(27)8621	有	
三和ふれあい館	三和町下市萱字竹ノ内114-1	鉄筋2階 (一部木造)	3,108	館 長	(86)2111	有	○
おふくろの宿	田人町旅人字江尻71	木造2階	1,046	(指定管理者) 田人おふくろの宿企業 組	(68)3321	有	○
福島県いわき海浜自然の家	久之浜町田之網字向山53	鉄筋3階	5,358	(指定管理者) 剛いわき市教育文化事 業団	(32)7700	有	○

<福祉避難所【民間施設】> (64箇所)

◎ 福島県老人保健施設協会いわき連絡協議会 (10施設)

避難所名	避難所の位置	構造	面積(㎡)	施設管理者	電話番号	水道施設	洪水時の使用
シーサイドパインビレッジ	平藤間字川前63	—	—	施 設 長	(39)3815	有	○
ヘルスケアホームいわき	小名浜南君ヶ塚町16-1	—	—	施 設 長	(54)8266	有	○
小名浜ときわ苑	小名浜金成字町田18-1	—	—	施 設 長	(58)2300	有	○
いきがい村	小浜町東ノ作164-2	—	—	施 設 長	(62)0030	有	○
佳勝園	金山町月見台134-1	—	—	施 設 長	(62)0655	有	○
ガーデニア	錦町落合1-1	—	—	施 設 長	(77)2201	有	○
サンライフゆもと	常磐藤原町大畑13-1	—	—	施 設 長	(43)6116	有	○
うらら苑	常磐長孫町大平80	—	—	施 設 長	(44)2455	有	○
二ツ箭荘	小川町上小川字大坂68-1	—	—	施 設 長	(83)2428	有	○
四季庵	好間町中好間字六反歩1-46	—	—	施 設 長	(26)8900	有	○

◎ 社会福祉法人福島県社会福祉協議会老人福祉施設協議会施設部会いわき支部 (26 施設)

避難所名	避難所の位置	構造	面積(㎡)	施設管理者	電話番号	水道施設	洪水時の使用
幸寿苑	平上平窪字原田13-1	—	—	施設長	(22)8100	有	○
ひまわり荘	平上片寄字上ノ内193	—	—	施設長	(34)1711	有	○
はなまる共和国	平上荒川字林作207-5	—	—	施設長	(46)1870	有	○
望洋荘	平豊間字合磯39	—	—	施設長	(55)7373	有	○
亀齢荘	平山崎字熊ノ宮30	—	—	施設長	(34)7080	有	○
かしま荘	鹿島町下蔵持字中沢目24	—	—	施設長	(58)8271	有	○
パライソごしき	鹿島町久保字仲田10-1	—	—	施設長	(58)1888	有	○
寿限無	泉町本谷字太田23-1	—	—	施設長	(76)0808	有	○
せいざん荘	植田町堂の作49-12	—	—	施設長	(63)0033	有	○
ハートフルなこそ	勿来町白米長沢8	—	—	施設長	(65)2100	有	○
いわさき荘	常磐上湯長谷町上ノ台88-1	—	—	施設長	(44)5660	有	○
聖徳荘	内郷宮町金坂184-3	—	—	施設長	(45)2830	有	○
楽寿荘	四倉町上仁井田字横川67	—	—	施設長	(32)6381	有	
高砂荘	遠野町上遠野字沢繁16-17	—	—	施設長	(89)3288	有	○
翠祥園	久之浜町末続字深谷33-1	—	—	施設長	(82)2877	有	○
パライソサンクス	鹿島町久保字山崎12-5	—	—	施設長	(58)1888	有	○
しんせつ館 ゆもと	常磐湯本町日渡74-13	—	—	施設長	(43)6200	有	○
せいざん荘西山館	山田町西山44	—	—	施設長	(62)1421	有	○
せんしょう苑	内郷御厩町四丁目82-1	—	—	施設長	(38)6331	有	
サンシャインよしま	好間町北好間字外川原33-1	—	—	施設長	(36)6006	有	○
サニーポート小名浜	小名浜字神成塚133-1	—	—	施設長	(92)3321	有	
ひなた	明治団地12-19	—	—	施設長	(38)3881	有	○
はなまるファミリア	平上荒川字林作203-1	—	—	施設長	(46)1870	有	○
寿楽	泉町本谷字大田7-1	—	—	施設長	(88)8010	有	○
りゅうじん	洋向台一丁目39-2	—	—	施設長	(84)8631	有	○
ゆ・の・あ	勿来町白米酒井原116-1	—	—	施設長	(65)7878	有	○

◎ いわき地区障がい者福祉連絡協議会 (18 施設)

避難所名	避難所の位置	構造	面積(㎡)	施設管理者	電話番号	水道施設	洪水時の使用
あとリエ北山	平字作町一丁目4-3	—	—	施設長	(35)5789	有	
けやき共同作業所	平字北目町39-10	—	—	施設長	(25)5605	有	
工房けやき	平字北目町131-2	—	—	施設長	(37)8517	有	
野の花ホーム	平上平窪字羽黒40-51	—	—	施設長	(24)1201	有	○
カナン村	平上平窪字羽黒40	—	—	施設長	(23)8611	有	○
はまなす荘	平中平窪字二堂田2	—	—	施設長	(23)8711	有	
はまぎく荘	平下平窪字熊ヶ平6	—	—	施設長	(23)5311	有	○
はまゆう	平下平窪字熊ヶ平6	—	—	施設長	(24)1514	有	○
いわき自立生活センター	中央台高久二丁目26-4	—	—	施設長	(68)8925	有	○
いわき希望の園	泉町黒須野字早稲田217-1	—	—	施設長	(75)0202	有	○
いわき育成園	高倉町鶴巻35	—	—	施設長	(62)2241	有	○
綴町就労支援センター	常磐湯本町天王崎1-151	—	—	施設長	(68)6307	有	
いわき学園	常磐下船尾町東作51	—	—	施設長	(43)4445	有	○
いわき光成園	常磐下船尾町東作53	—	—	施設長	(43)0012	有	○
工房阿列布	内郷宮町峰根65-187	—	—	施設長	(36)3944	有	○
のほら	四倉町大森字民野町45	—	—	施設長	(34)2895	有	
ふじみの園	遠野町上根本字白坂384-1	—	—	施設長	(89)3400	有	○
かがやき	好間町下好間字大館173-1	—	—	施設長	(84)7930	有	○

◎特定医療法人社団石福会（1施設）

避難所名	避難所の位置	構造	面積(㎡)	施設管理者	電話番号	水道施設	洪水時の使用
ヒーリングホーム四倉	四倉町下仁井田字南追切23	—	—	施設長	(32)8877	有	

◎医療法人美波会（1施設）

避難所名	避難所の位置	構造	面積(㎡)	施設管理者	電話番号	水道施設	洪水時の使用
しろがねの里	四倉町字東一丁目54	—	—	施設長	(32)7001	有	○

◎社会福祉法人いわき福音協会（3施設）

避難所名	避難所の位置	構造	面積(㎡)	施設管理者	電話番号	水道施設	洪水時の使用
福島整肢療護園	平上平窪字古館1-2	—	—	施設長	(25)8131	有	○
光の家	平上平窪字羽黒40-51	—	—	施設長	(25)5471	有	○
ボボロ	平下平窪二丁目1-5	—	—	施設長	(68)6564	有	

◎社会福祉法人誠心会（2施設）

避難所名	避難所の位置	構造	面積(㎡)	施設管理者	電話番号	水道施設	洪水時の使用
やしおみ荘	遠野町上遠野字堀切27	—	—	施設長	(89)3333	有	○
レジデンスなこそ	勿来町四沢清水17-1	—	—	施設長	(78)1336	有	○

◎社会福祉法人エル・ファロ（2施設）

避難所名	避難所の位置	構造	面積(㎡)	施設管理者	電話番号	水道施設	洪水時の使用
自由空間	植田町中央三丁目7-6	—	—	施設長	(84)7214	有	
創造空間	泉町下川字八合1-1	—	—	施設長	(84)6915	有	○

◎社会福祉法人明生会（1施設）

避難所名	避難所の位置	構造	面積(㎡)	施設管理者	電話番号	水道施設	洪水時の使用
悠々の里	常磐上矢田町頭田43	—	—	施設長	(29)7717	有	○